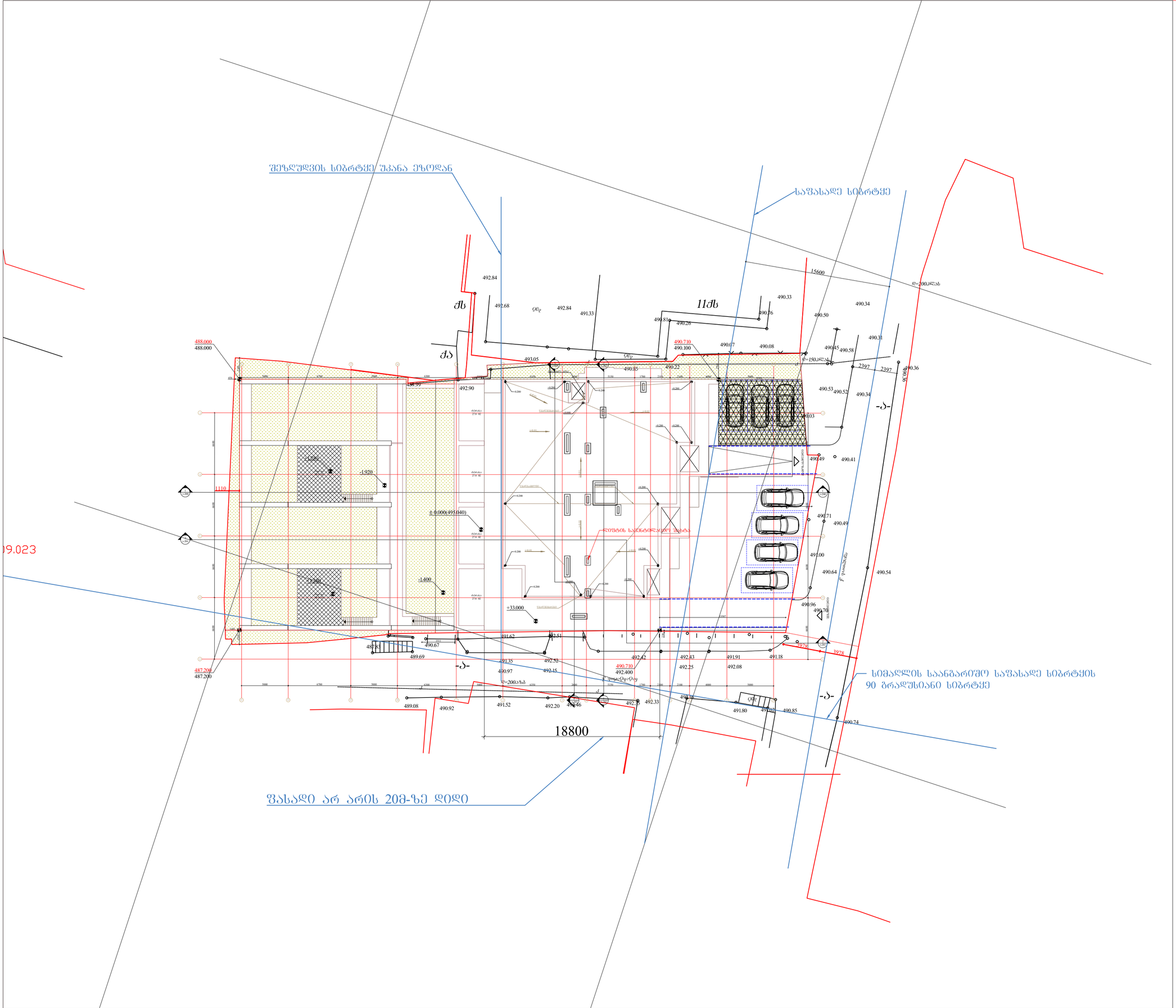

9.023

შემსრულებელი:	შპს თ-არქიტექტს ქ.თბილისი, ვაჟა-საბურთალოს რ-ნი, აბულაძის ჩიხი N10 ტელ: 225 81 05
დამკვეთი:	შპს "სიეიჩ CH Group" ტელ: 599 92-88-77
პროექტი:	მრავალბინიანი საცხოვრებელი სახლი
მისამართი:	ქ.თბილისი, ნატახტარის ქ. N20ა

აიტუაციური სქემა:

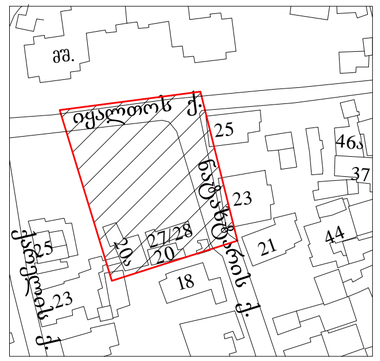

შენიშვნა:	0.00 შეესაბამება 493.00-ს
ავტორი:	გ.ინასარიძე
დაამუშავა:	ნ.მაისურაძე მ.მაღლაკელიძე
სტატუსი:	პროექტის შეთანხმება/ მშენებლობის ნებართვა
პროექტის N:	001
თარიღი:	2018/03/22
მასშტაბი:	1-100
ფორმატი:	A 2
ნახაზი:	სიმაღლის საანგარიშო სიბრტყე

ა-400

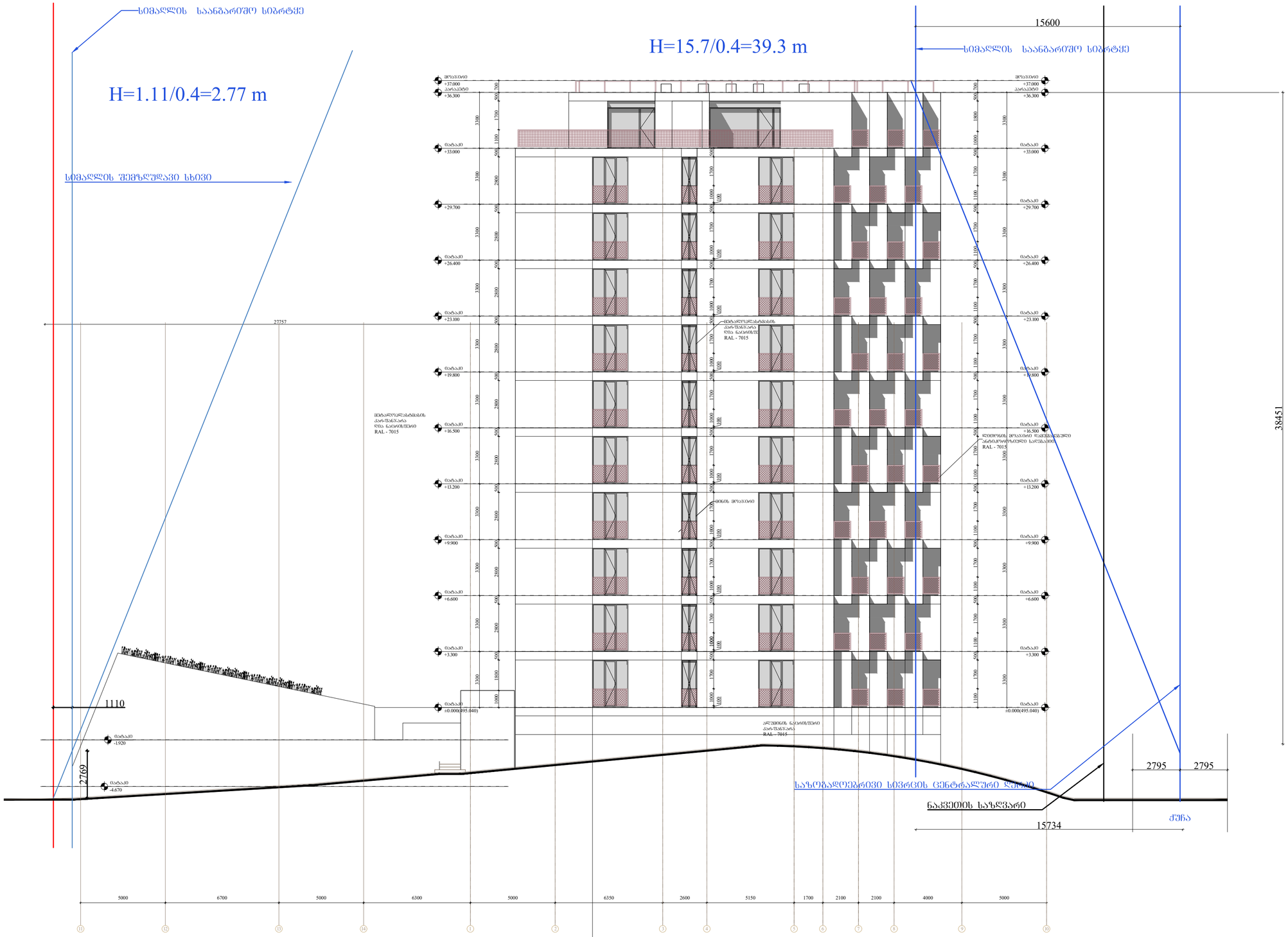

შემსრულებელი:	შპს თ-არქიტექტს ქ.თბილისი, ვაკე-საბურთალოს რ-ნი, აბულაძის ჩიხი N10 ტელ: 225 81 05
დამკვეთი:	შპს "სიეიჩ CH Group" ტელ: 599 92-88-77
პროექტი:	მრავალბინიანი საცხოვრებელი სახლი
მისამართი:	ქ.თბილისი, ნატახტარის ქ. N20ა

აიტუაციური სქემა:

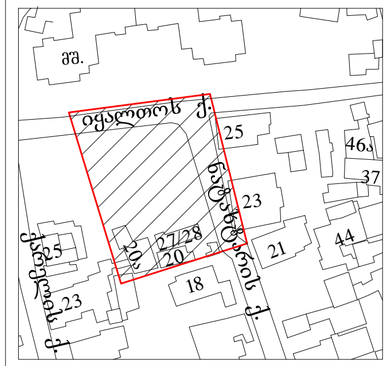

შენიშვნა:	0.00 შეესაბამება 493.00-ს
ფართობები:	
ავტორი:	გ.ინასარიძე
დაამუშავა:	ნ.მაისურაძე მ.მაღლაკელიძე
სტატუსი:	პროექტის შეთანხმება/ მშენებლობის ნებართვა
პროექტის N:	001
თარიღი:	2018/03/22
მასშტაბი:	1-100
ფორმატი:	A 2
ნახაზი:	სიმაღლის საანგარიშო სიბრტყე

ა-401

გამწვანების პროექტი



2022

განმარტებითი ბარათი

თარიღი:17.11.2022

დამკვეთი: შპს სიეიჩ გრუპი CH Group 430027302

საკადასტრო კოდი: 01.10.17.013.029

მისამართი: ქ. თბილისი ნატახტარის ქუჩა N18

დაზუსტებული ფართობი:: : 1780.00

კ3: 286.0კვ.მ კ3=0.2

ტერიტორიაზე დაირგვება

2 ძირი კედარი

2 ძირი ცაცხვი

ქ. თბილისის მუნიციპალიტეტის მერიის გარემოს დაცვის საქალაქო სამსახურის მიერ

შემოთავაზებული 50 პრიორიტეტული და რეკომენდირებული ხეების სიიდან

დასარგავი მწვანე ნაგავები

1 ცაცხვი 1

2 კედარი 2





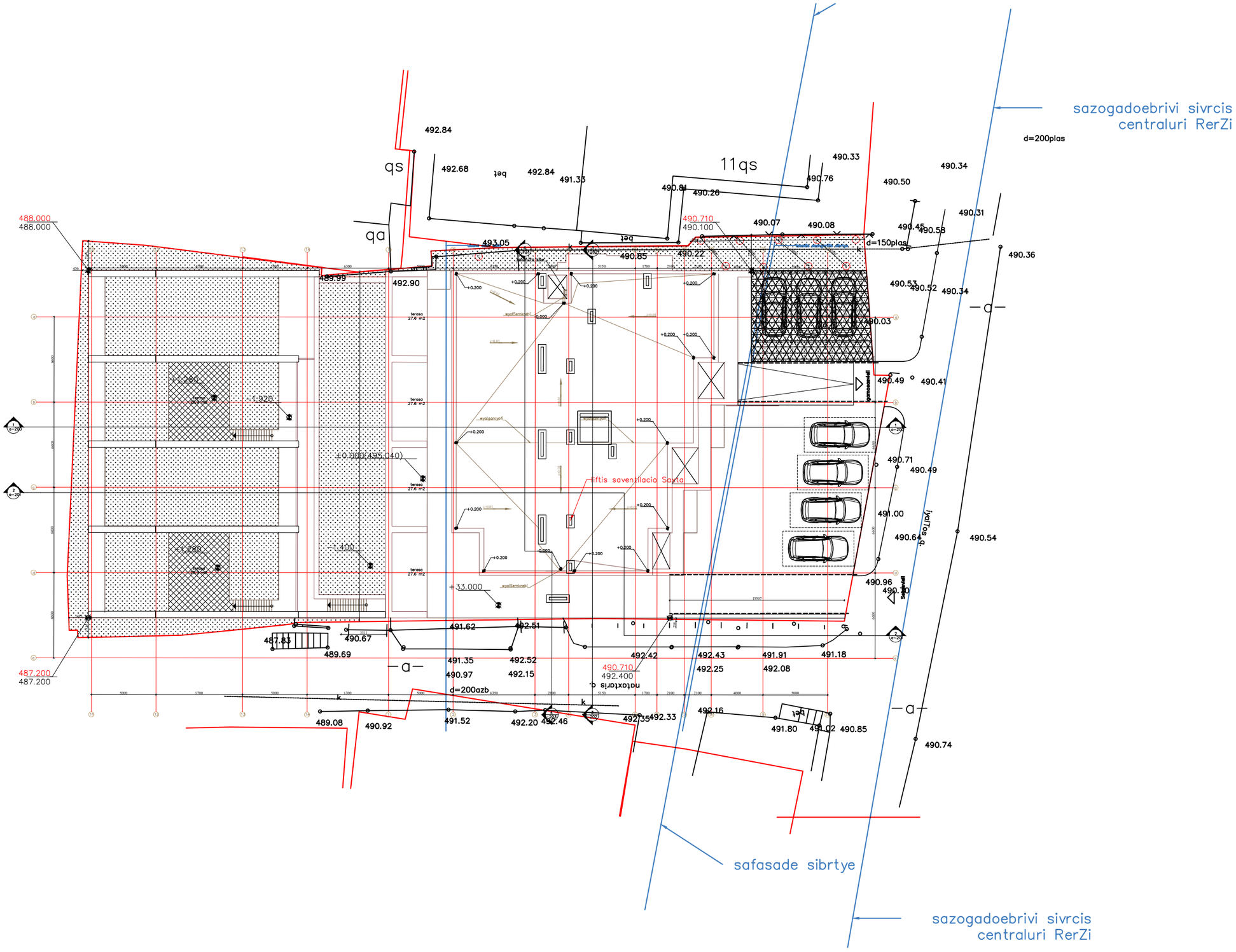

sazogadoebrivi sivrcis
centraluri RerZi
d=200plas
qs
qa
11qs
d=150plas
liftis saventilacio Sauta
d=200azb
safasade sibrtye
sazogadoebrivi sivrcis
centraluri RerZi

სამშენებლო არეალში მყოფი მწვანე ნარგავები

გადასარგავი მწვანე ნარგავი

N1 N5 კაკალი

N3 N4 N5 N6 იასამანი

N8 ხემყრალა

მოსაჭრელი ხილკენკროვანი

N2 N7 N(9-14) ბროწეული

ტერიტორიის შესახებ

ტერიტორია წარმოადგენს არასასოფლო სამეურნეო მიწის ტიპის

ნაკვეთს, არსებული მწვანე ნარგავები:

N2 N7 N(-14) ბროწეული

N1 N15 კაკალი N3 N4 N5 N6 N8 იასამანი

ორთო ფოტო



L.T.D ALFA

qalaqi Tbilisi, nataxtaris q., #18, #20, #20a (s/k 01.10.17.013.029)
Sps "sieiC jgufi CH Group" (ID 430027302) sakuTrebaSi arsebuli 1780 kv.m. arasasoflo–sameurneo
daniSnulebis miwis nakveTis da misi mimdebare teritoriis topografiuli

gegma



pirobiTi aRniSvnebi

WGS 1984 –is koordinatTa sistemis *UTM* proeqcia

qe sacxovr. Senoba
qe arasacx. Senoba
farduli
mS mSenebare
satransformatoro
jixuri
Ia IITonis Robe
betonis
dafaridebuli
xis Robe
mavTulis Robe
kedeli
metali betonis Robe
dabali betonis Robe
plate
bordiuri

gza asvaltis safarTi
gza moxreSili
Ggza betonis safarTi
rkinigza
wiwvovani xe
foTlovani xe
xilkenilrovani xe
moWrili xe
palma
gazoni
xe gamxmari
vazi
buCqi
buCqi eldiani
buCqiani gauvali

betonis bazi
rkinis bazi
xis bazi
simaRlis niSnuli
mTavari xazebi
damxmare xazebi
sameTvalyureo WebI
gidraVli (wylis Camketi WebI)
gare ganaTeba
sveTafori
el. gadamcemi xazi

w wyalgayvanTeba
g gazi
k kanalizacia
san sanidRvre
kg kavSirgabmuloba
Tg gaTboba
sagzao niSnebi
Zegli
droSa
fantani
Waobi
gasavali (arka)

SeniSvna:
registrirebuli miwis nakveTis sakadastro sazRvari
momijnaved registrirebuli miwis nakveTis sakadastro sazRvari
miwis samuSaobis Sesrulebisas SeTayobineT komunikaciis warmomadgenlebs

S.p.s alfa (s/n 405298574)

q.Tbilisi, nucubiZis ferdobi IV m/r korpusi #4

alfageo2018@gmail.com tel: 577 40 40 93

direqtori:		d. robaqiZe
azoma:		b. jambaziSvili
daxaza:		b. jambaziSvili
damkveTi		Sps "sieiC jgufi CH Group"
masStabi: 1:500		26.12.2022w.

დენდროლოგიური პროექტის საინფორმაციო დაფა

დამკვეთი: შპს სიეიჩ ჯგუფი CH Group 430027302

საპროექტო ტერიტორია: ს/კ 01.10.17.013.029

მისამართი: ქ. თბილისი ნატახტარის ქუჩა N18



ნებართვის გამცემი ორგანო: ქალაქ თბილისის მუნიციპალიტეტის მერიის გარემოს დაცვის სამსახური

კ3 გამწვანების კოეფიციენტი: კ3: 286.0კვ.მ

დენდროლოგიური პროექტის შეთანხმების თარიღი: 2023ოქტომბერი

დენდროლოგიური პროექტის დასრულების თარიღი: 2024იანვარი

არსებული მწვანე ნარგავი :

2 ძირი კაკალი

დასარგავი მწვანე ნარგავები:

4 ძირი კედარი- სიმაღლე 3.0 მ ღეროს გარშემოწერილობა 20სმ, ასაკი 10-15 წელი

6 ძირი ცაცხვი - სიმაღლე 3.5 მ ღეროს გარშემოწერილობა 20სმ, ასაკი 10-15 წელი

ახალდარგულ მწანე ნარგავებზე პასუხისმგებელი პირი:

შპს სიეიჩ ჯგუფი CH Group 430027302

მწვანე ნარგავების მოვლის ხანგძლივობა: 3 წელი

მწვანე ნარგავების აღწერა-შეფასების

საექსპერტო დასკვნა

შპს "მწვანე საკონსუტაციო ჯგუფი", ს.კ 405260676

01.10.2022

დასკვნის მომზადების თარიღი

დამოუკიდებელი ექსპერტი: ბექა ბერძენიშვილი

დამკვეთი	შპს სიეიჩ გრუპი CH Group		
			ს/ნ: :430027302
ობიექტის მისამართი	**ქ. თბილისი ნატახტარის ქუჩა N18**	ს/კ >>	01.10.17.013.029

ობიექტის ზოგადი მდგომარეობის აღწერა-შეფასება

ობიექტი წარმოადგენს არასასოფლო სამეურნეო დანიშნულების მიწის ნაკვეთს, მცენარეები შეფასდა ტაქსაციური მეთოდით და ვიზუალური დათვალიერებით, სახეობების იდენტიფიკაცია ჩატარდა ადგილობრივი და მსოფლიო ფლორებზე დაყრდნობით

ობიექტზე არსებულ მცენარეთა დახასიათება

მცენარის #	სახეობა	სასიცოცხლო ფორმა	დიამეტრი (1,3 მ-ზე)	დიამეტრი (0,1 მ-ზე)	ასაკი*	მცენარის ზოგადი მდგომარეობა	შენიშვნა
1	Juglans regia კაკალი	ხე		18		ჯანსაღი	ექვემდებარება გადარგვას/გახარებას
2	Punica granatum ბროწეული	ხე		3		ჯანსაღი	ხილკენკროვანი
3	Syringa vulgaris იასამანი	ხე		3		ჯანსაღი	ექვემდებარება გადარგვას/გახარებას
4	Syringa vulgaris იასამანი	ხე		3		ჯანსაღი	ექვემდებარება გადარგვას/გახარებას
5	Syringa vulgaris იასამანი	ხე		3		ჯანსაღი	ექვემდებარება გადარგვას/გახარებას
6	Syringa vulgaris იასამანი	ხე		3		ჯანსაღი	ექვემდებარება გადარგვას/გახარებას
7	Punica granatum ბროწეული	ხე		3		ჯანსაღი	ხილკენკროვანი
8	Ailanthus altissima ხემყრალა	ხე		3		ჯანსაღი	ექვემდებარება გადარგვას/გახარებას
9	Punica granatum ბროწეული	ხე		3		ჯანსაღი	ხილკენკროვანი
10	Punica granatum ბროწეული	ხე		3		ჯანსაღი	ხილკენკროვანი

11	Punica granatum ბროწეული	ხე		3		ჯანსაღი	ხილკენკროვანი
12	Punica granatum ბროწეული	ხე		3		ჯანსაღი	ხილკენკროვანი
13	Punica granatum ბროწეული	ხე		3		ჯანსაღი	ხილკენკროვანი
14	Punica granatum ბროწეული	ხე		3		ჯანსაღი	ხილკენკროვანი
15	Juglans regia კაკალი	ხე		23		ჯანსაღი	ექვემდებარება გადარგვას/გახარებ ას

ობიექტის შესახებ საერთო დასკვნა

საკადასტრო კოდის ტერიტორიაზე აღწერილია 15 მწვანე ნარგავი.
გადარგვას ექვემდებარება: ხემყრალა N8, კაკალი N1, N15, იასამანი N3 N4 N5 N6

ხილკენკროვან კატეგორიას მიეკუთვნება: ბროწეული N2 N7 N(9-14

გადარგვა, შესაძლებელია ჩატარდეს მცენარის არასავეგეტაციო პერიოდში (მარტის მეორე ნახევარი - აპრილი) შემოდგომით (ოქტომბერი - ნოემბრის პირველი ნახევარი), ალტერნატიულ ადგილზე აგროტექნიკური ღონისძიებების სრული დაცვით (გადასარგავი მცენარის დიამეტიდან გამომდინარე უნდა მოხდეს შესაბამისი სიღრმის ორმოს მომზადება.
უზრუნველყოფილი უნდა იყოს გადასარგავი მცენარის ამოღება ბელტის დაუშლელად და მისი გადარგვა წინასწარ მომზადებულ ორმოში. საჭიროების შემთხვევაში უნდა მოხდეს მცენარის გასხვლა - ფორმირება, ასევე საჭირა სარწყავი ჯამის გაკეთება და დარგვის შემდეგ მცენარის ინტენსიური მორწყვა.

25 სმ-ზე მეტი ღეროს დიამეტრი მქონე მერქნიანი მცენარის შესაბამისი ტექნიკის გამოყენებით გადარგვისთვის საჭიროა უფლებამისილი პირის მიერ შედგენილი რეგლამენტის საფუძველზე გადაირგოს მწვანე ნარგავი.

)

დამოუკიდებელი ექპერტი: ბექა ბერძენიშვილი

ექსპერტის ხელმოწერა

სამშენებლო არეალში მყოფი მწვანე ნარგავები

გადასარგავი მწვანე ნარგავი

N1 N5 კაკალი

N3 N4 N5 N6 იასამანი

N8 ხემყრალა

მოსაჭრელი ხილკენკროვანი

N2 N7 N(9-14) ბროწეული


1




2


3
4


5
6


7




8


9


10


11


12


13


14






15

წერილის ნომერი: **18-01230323666**
თარიღი: **01/02/2023**

ადრესატი: ქალაქ თბილისის მუნიციპალიტეტის სსიპ ქალაქ თბილისის მუნიციპალიტეტის არქიტექტურის სამსახური
მისამართი: შარტავას 7

ზოგადი ინფორმაცია	
წერილის ნომერი:	N 60-0123024985
წერილის თარიღი:	24 იანვარი, 2023
განმცხადებელი:	გიორგი ინასარიძე
განაცხადის N	AR1905184
მისამართი	ქ. თბილისი, ქუჩა ნატახტარი N18, N20, N20ა
საკადასტრო კოდ(ებ)ი:	01.10.17.013.029
ფუნქციური დანიშნულება; კლასი:	მრავალბინიანი საცხოვრებელი სახლი; IV კლასი
ნომენკლატურა/მოთხოვნის შინაარსი:	პროექტის შეთანხმება
მიწის ნაკვეთის სამშენებლოდ გამოყენების პირობები/ გრგ	დოკუმენტი №1271067 თარიღი: 15 მაისი, 2014
ფართობ(ებ)ი:	1780 კვ.მ
მიწის ნაკვეთის მესაკუთრე(ები)	შპს ,,სიეიჩ ჯგუფი“
არსებული ფუნქციური ზონა(ები):	საცხოვრებელი ზონა 3 (სზ-3)
არსებული შეზღუდვები	--------
წარმოდგენილი დოკუმენტაცია	გამწვანების პროექტი
დასკვნა: დადებითი	

საკითხის აღწერა

მოთხოვნილია პროექტის შეთანხმების ეტაპზე, გამწვანების პროექტთან და მწვანე ნარგავებთან დაკავშირებით სამსახურის პოზიციის დაფიქსირება.

სამართლებრივი დასაბუთება

სამსახურმა იხელმძღვანელა შემდეგი სამართლებრივი საფუძვლებით: საქართველოს ორგანული კანონის ,,ადგილობრივი თვითმმართველობის კოდექსის“ მე-16 მუხლის მე-2 ნაწილის ,,გ“ ქვეპუნქტი; საქართველოს ზოგადი ადმინისტრაციული კოდექსის მე-9 მუხლი; საქართველოს კანონის ,,საქართველოს სივრცის დაგეგმარების, არქიტექტურული და სამშენებლო საქმიანობის კოდექსის“ 108-ე მუხლი; საქართველოს კანონი ,,ქალაქ თბილისის საზღვრებში და მიმდებარე ტერიტორიაზე არსებული მწვანე ნარგავებისა და სახელმწიფო ტყის განსაკუთრებული დაცვის შესახებ“ მე-7 მუხლის მე-5 მე-2 პუნქტი; „მშენებლობის ნებართვის გაცემისა და შენობა-ნაგებობის ექსპლუატაციაში მიღების წესისა და პირობების შესახებ“ საქართველოს მთავრობის 2019 წლის 31 მაისი №255 დადგენილების

(შემდგომში მოხსენებული, როგორც ,,დადგენილება“) მე-13 მუხლის პირველი პუნქტის ,,ო“ ქვეპუნქტი, დადგენილების მე-19 მუხლის მე-5 პუნქტის „ა“, ,,ბ“ „გ“, „დ“, „ე“, „ვ“, „ზ“ ქვეპუნქტები; ქალაქ თბილისის მუნიციპალიტეტის საკრებულოს 2018 წლის 16 იანვრის დადგენილებით №10-11 დამტკიცებული ,,ქალაქ თბილისის მუნიციპალიტეტის მერიის გარემოს დაცვის საქალაქო სამსახურის დებულების“ მე-5 მუხლის მე-3 პუნქტის ,,ბ“, ,,ნ“ ქვეპუნქტები; ქალაქ თბილისის მუნიციპალიტეტის საკრებულოს 2022 წლის 11 ივნისის დადგენილებით N11-58 დამტკიცებული ,,ქ. თბილისის მუნიციპალიტეტის ტერიტორიაზე მწვანე ნარგავების დაცვის, მოვლისა და აღდგენის წესის დამტკიცების შესახებ“ (შემდგომში - ,,N11-58 დადგენილება“) დანართი N1, მე-3, მე-4, მე-5, 29-ე მუხლის მე-5 პუნქტი, 30-ე მუხლის პირველი პუნქტის ,,გ“ ქვეპუნქტი; ქ. თბილისის მუნიციპალიტეტის მთავრობის 2018 წლის 8 თებერვლის N05.14.147 განკარგულებით დამტკიცებული პრიორიტეტული ხეების სია; ქ. თბილისის მუნიციპალიტეტის მერიის ეკოლოგიისა და გამწვანების საქალაქო სამსახურის 2017 წლის 24 ივლისის N5-54 ბრძანება ხილ-კენკროვან სახეობათა ხე-მცენარეების ნუსხის დამტკიცების თაობაზე.

სამსახურის პოზიცია

გაცნობებთ, რომ გამწვანებული სივრცის მოსაწყობად, დასარგავად შემოთავაზებული 10 ძირი ნერგი (4 ძირი კედარი, 6 ძირი ცაცხვი) და ტერიტორიაზე არსებული 2 ძირი ხე (2 ძირი კაკალი) სრულად ითვისებს კ3 (0,2) გამწვანების კოეფიციენტის საანგარიშო მინიმალურ ფართობს (267 კვ.მეტრი). გასამწვანებლად შემოთავაზებული მცენარეები შერჩეულია კლიმატური, ნიადაგობრივი, დეკორატიული და ურბანული პირობების გათვალისწინებით. **ამდენად, სამსახური თანახმაა არსებული სახით დამტკიცდეს გამწვანების პროექტი.**

წარმოდგენილი საექსპერტო დასკვნის გათვალისწინებით, ვინაიდან მცენარეების გადარგვას ენიჭება უპირატესობა მოჭრასთან მიმართებით, რაც უზრუნველყოფს ტერიტორიაზე არსებული ეკოლოგიური წონასწორობის შენარჩუნებას, ასევე, მცენარეების გადარგვის შესაძლებლობა და გადარგვის შემდგომ გახარების ალბათობა დადასტურებულია ექსპერტის მიერ, **სამსახური თანახმაა,** სამშენებლო სამუშაოების გახორციელების მიზნით გასცეს საპროექტო კონტურში განთავსებული 6 ძირი მწვანე ნარგავის (კაკალი #1-D=18; #15-D=23; იასამანი #3-D=3; #4-D-3; #5-D=3; #6-D=3) ***იმავე ტერიტორიაზე გადარგვის ნებართვა მას შემდეგ, რაც დაინტერესებული პირი მოიპოვებს მშენებლობის ნებართვას და ინფორმაციული წერილით სამსახურს მომართავს გადარგვის დაწყებამდე ორი სამუშაო დღით ადრე.***

ჯანსაღი მწვანე ნარგავების ჭრის ნებართვა გაიცემა, თუ ისინი პირდაპირ აფერხებენ მშენებლობას და სამშენებლო ტერიტორიაზე მათი დატოვება შეუძლებელს გახდის მშენებლობის განხორციელებას. ვინაიდან განმცხადებლის სამშენებლოდ გამოსაყენებელ ტერიტორიაზე არსებული **1 ძირი** მწვანე ნარგავი ხელს უშლის მშენებლობის განხორციელებას და ვინაიდან, მათი მოჭრით არ დაირღვევა ტერიტორიაზე არსებული ეკოლოგიური წონასწორობა, ასევე, მოსაჭრელი ხეების რაოდენობა არ აღემატება ტერიტორიაზე არსებული მერქნიანი მცენარეების 25%, სამსახური გასცემს **ხემყრალას** (#8-D=3) ***მოჭრის ნებართვას, მას შემდეგ რაც განმცხადებელი სამსახურში წარმოადგენს მშენებლობის ნებართვასა და ბიომრავალფეროვნებაზე მიყენებული ზიანისთვის აღდგენითი ღირებულების გადახდის ქვითარს, რომელიც შეადგენს 64 (სამოცდაოთხი) ლარს. (საბიუჯეტო შემოსავლების სახაზინო კოდი- #300773292 ბანკის კოდი-TRESGE22).***

დაინტერესებული პირის საკუთრებაში არსებულ ტერიტორიაზე 15 ერთეულზე ნაკლები და 12 სმ-ზე მეტი დიამეტრის ხილ-კენკროვანი მცენარის მოჭრა/გადარგვა უფლებამოსილი ორგანოს მიერ გაცემულ ნებართვას არ საჭიროებს. აქედან გამომდინარე, ***ვინაიდან საპროექტო ტერიტორიაზე მოსაჭრელი/გადასარგავი ხილკენკროვანი მწვანე ნარგავების რაოდენობა არ აღემატება 8-ს; მათი (#2; #7; #9; #10; #11; #12; #13; #14) მოჭრა/გადარგვა უფლებამოსილი ორგანოს მიერ გაცემულ ნებართვას არ საჭიროებს.***

გასათვალისწინებელი წინაპირობა

წინამდებარე დოკუმენტი ადმინისტრაციული დაპირებაა. მწვანე ნარგავების მოჭრის ანდა გადარგვის ნებართვის მისაღებად დაინტერესებულმა პირმა უნდა დააკმაყოფილოს ზემოაღნიშნული მოთხოვნები.

კერძოდ, სამსახურის პოზიცია, ნარგავ(ებ)ის გადარგვასთან დაკავშირებით ძალაში შევა მას შემდეგ, რაც დაინტერესებული პირი მოიპოვებს მშენებლობის ნებართვას და გადარგვის დაწყებამდე 2 სამუშაო დღით ადრე წერილობით აცნობებს დაგეგმილი სამუშაოების დაწყების თარიღისა და დროის ინტერვალის შესახებ ქალაქ თბილისის მუნიციპალიტეტის

მერიის მუნიციპალურ ინსპექციასა და ქალაქ თბილისის მუნიციპალიტეტის მერიის გარემოს დაცვის საქალაქო სამსახურს ზედამხედველობის გაწევის მიზნით.

აღნიშნული პირობების დარღვევის შემთხვევაში, მწვანე ნარგავების გადარგვა ჩაითვლება უკანონოდ.

მწვანე ნარგავების გადარგვა უნდა განხორციელდეს ნებართვის მიღებიდან პირველსავე არასავეგეტაციო პერიოდში, აგროტექნიკური ღონისძიებების დაცვით და ჩვენი სამსახურის სპეციალისტის ზედამხედველობით.

მწვანე ნარგავების გადარგვის ნებართვა გაიცემა 1 წლის ვადით, ხოლო გადარგული მწვანე ნარგავების მოვლის სამუშაოების ხანგრძლივობა განისაზღვრება 3 წლის ვადით.

გადარგვის განხორციელების შემდეგ, სამ თვეში ერთხელ, წერილობით, უნდა წარმოადგინოთ გადარგული მცენარეების მდგომარეობის შესახებ ანგარიში და შესაბამისი ფოტომასალა.

აქვე გაცნობებთ, გადარგვიდან 3 წლის განმავლობაში მწვანე ნარგავების გახმობის შემთხვევაში დაგეკისრებათ განმეორებითი საკომპენსაციო რგვის ვალდებულება.

ინფორმაციისთვის

ნებართვის გაცემიდან 10 დღის ვადაში ნებართვის მფლობელი ვალდებულია მოსალოდნელი მშენებლობის საინფორმაციო დაფის გვერდით განათავსოს ზემოაღნიშნული გამწვანების პროექტის ძირითადი ასპექტების და პარამეტრების ამსახველი ინფორმაცია.

აგრეთვე გაცნობებთ, რომ საინფორმაციო დაფაზე გამწვანების პროექტი ვიზუალურად უნდა გამოისახოს მაკეტის ან/და ფოტომონტაჟის სახით. საინფორმაციო დაფის მინიმალური გაბარიტი უნდა იყოს A2 ზომის ფორმატის შესაბამისი. საინფორმაციო დაფა უნდა შენარჩუნდეს სამშენებლო სამუშაოების წარმოების მთელი პერიოდის განმავლობაში და მოიხსნას შენობა-ნაგებობის ექსპლუატაციაში მიღების შემდგომ.

დამატებით გაცნობებთ, რომ მშენებლობის პროცესში წარმოქმნილი ნარჩენების მართვა უნდა განხორციელდეს საქართველოს კანონის „ნარჩენების მართვის კოდექსის“ შესაბამისად. იმ შემთხვევაში თუ წარმოქმნილი ინერტული ნარჩენები გამოყენებული იქნება ამოვსების ოპერაციებისთვის ან მშენებლობის მიზნებისათვის, საჭიროა მომზადდეს პროექტი, რომელიც უნდა შეთანხმდეს შესაბამის უწყებასთან (ნარჩენების მართვის კოდექსი (21-ე მუხლის 5^1-ე პუნქტი).

ინდივიდუალური ადმინისტრაციულ-სამართლებრივი აქტის გასაჩივრება

წინამდებარე ინდივიდუალური ადმინისტრაციულ-სამართლებრივი აქტი შესაძლოა გასაჩივრდეს ქ. თბილისის მუნიციპალიტეტის მერთან (ქალაქი თბილისი, ჟ. შარტავას ქუჩა N7), დაინტერესებული მხარის მიერ მისი ოფიციალური წესით გაცნობის დღიდან ერთი თვის ვადაში.

პატივისცემით,

პაატა ტოგონიძე

პირველადი სტრუქტურული ერთეულის ხელმძღვანელი - საქალაქო სამსახურის უფროსი (მოვალეობის შემსრულებელი)

გამოყენებულია
კვალიფიციური
ელექტრონული ხელმოწერა/
ელექტრონული შტამპი