საქართველოს იუსტიციის სამინისტრო

საჯარო რეესტრის ეროვნული სააგენტო

საკადასტრო გეგმა

მიწის ნაკვეთის საკადასტრო კოდი:01.19.19.002.044
განცხადების რეგისტრაციის ნომერი: 882012420291
მიწის ნაკვეთის ფართობი:4381 კვ.მ.
დანიშნულება:არასასოფლო-სამეურნეო
მომზადების თარიღი02.08.12

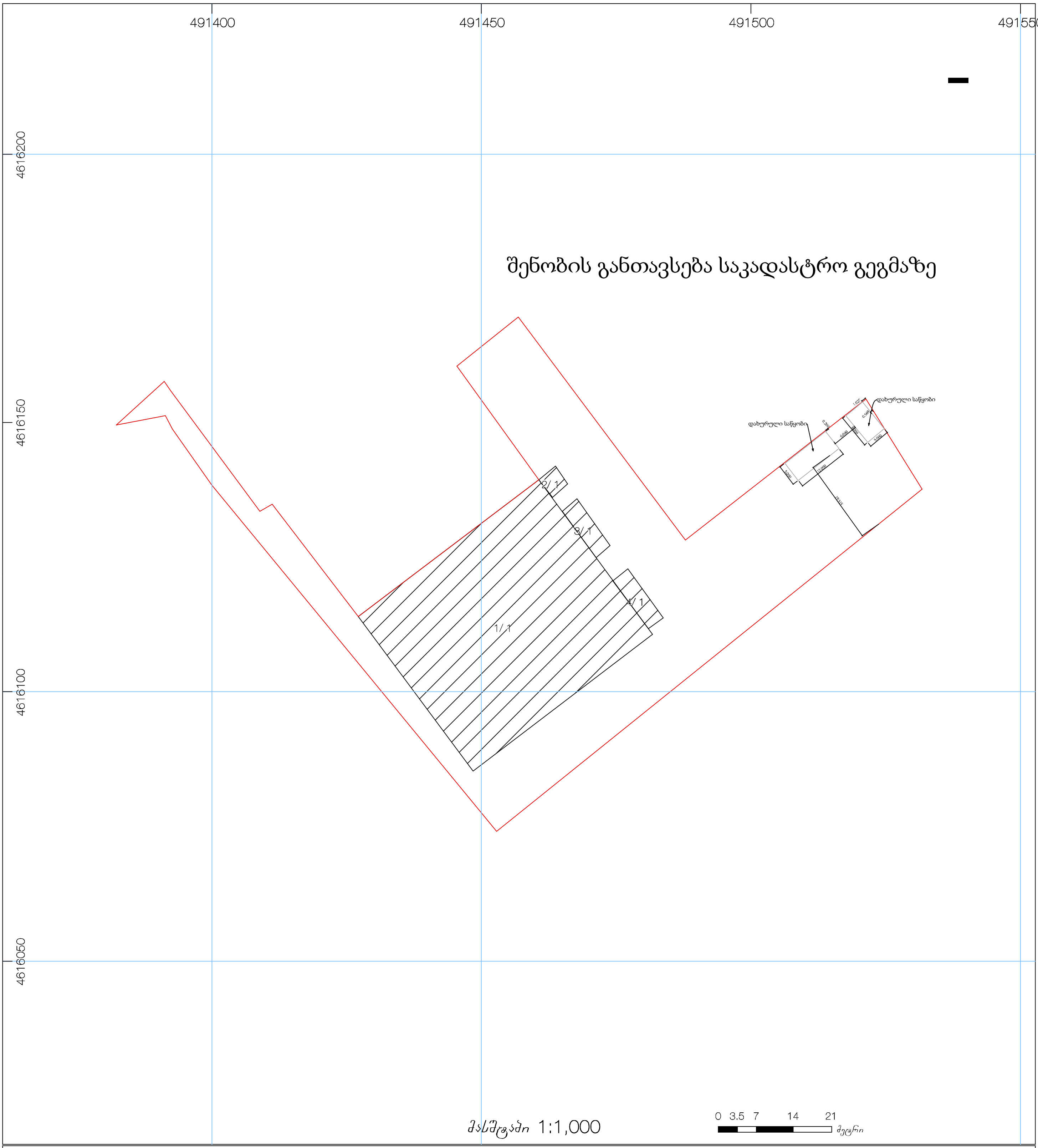

01/2	შენობა-ნაგებობა, პირობითი ნომერი/სართულიანობა		ვალდებულება		ხაზობრივი ნაგებობა
	მიწის ნაკვეთის საკადასტრო საზღვარი		მშენებარე ნაგებობა		მიწისქვეშა ნაგებობა

UTM (საერთაშორისო) სისტემის კოორდ.

საჯარო რეესტრის ეროვნული სააგენტო თბილისი 0102 წმ. ნიკოლოზის ქ. 2 ტელ.: (995 32) 91 04 27; ფაქსი: (995 32) 91 03 41
საჯარო რეესტრის ეროვნული სააგენტო თბილისი დ. აღმაშენებლის გამზ. 89/24 ტელ: (995 32) 94 13 65
www.napr.gov.ge

დახურული საწყობის გეგმა მ.1:100

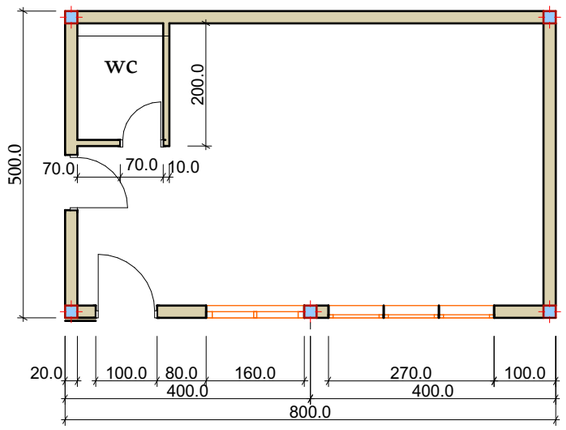



ფასადები მ. 1:100

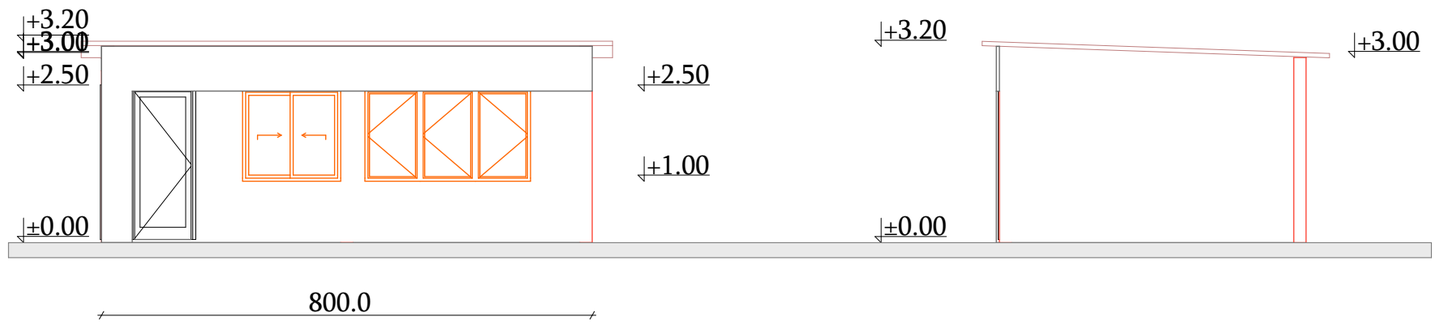



ჭრილები მ. 1 :100

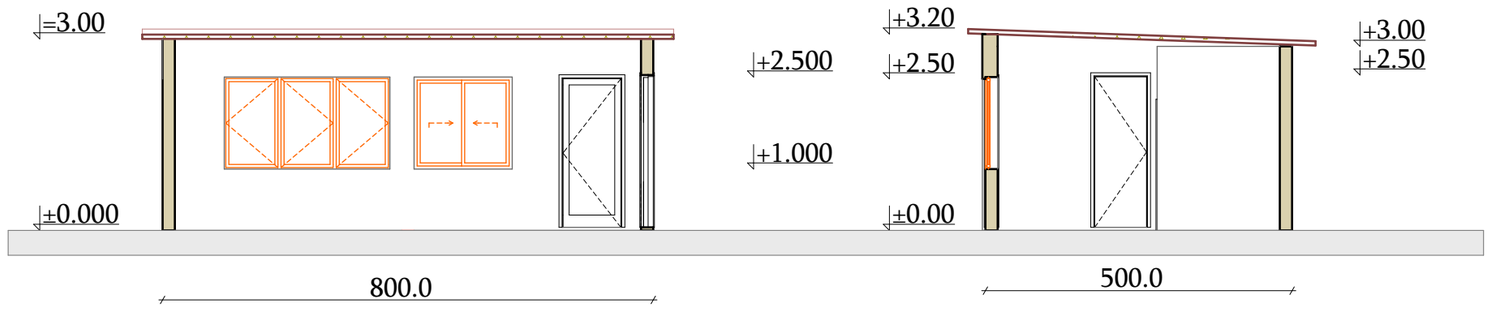

ღია საწყობის გეგმა მ. 1:100

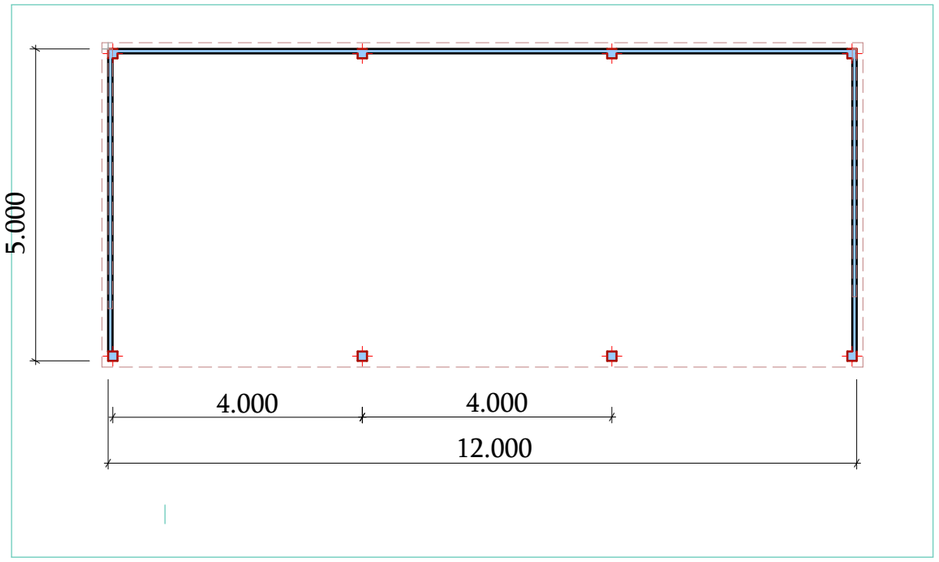

ჭრილი მ 1:100

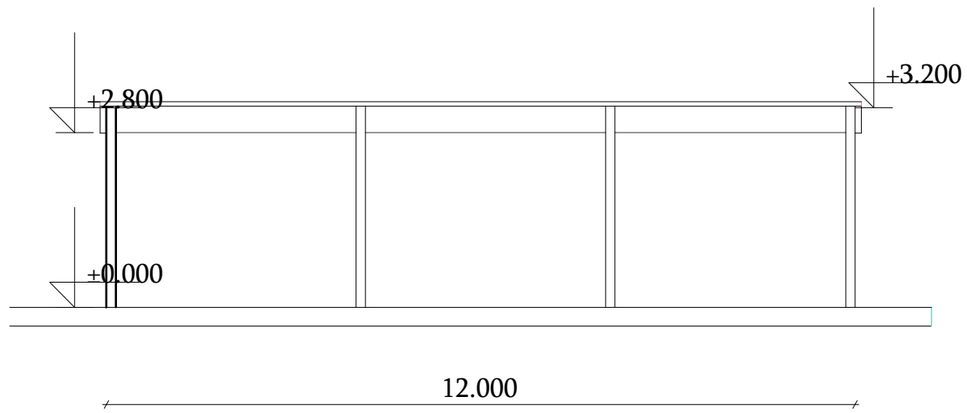

ფასადი მ 1:100

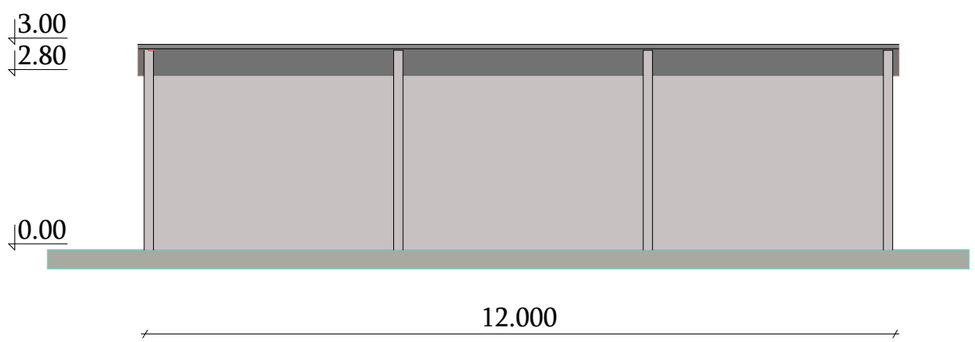

გვერდითი ფასადი მ 1:100

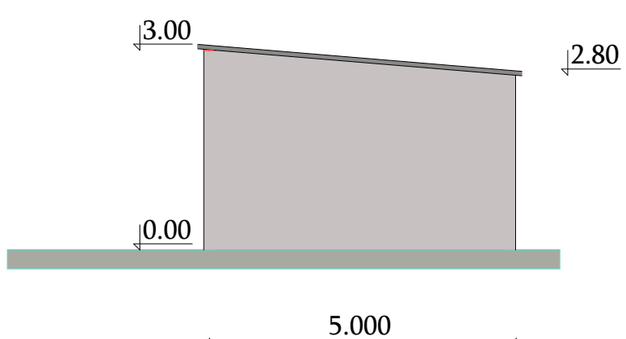

ჭრილი მ 1:100

