ტოპოგრაფიული გეგმა

ქ. თბილისი, იუმაშევის ქ. №8; ს/კ №01.19.15.003.072

გენ გეგმა

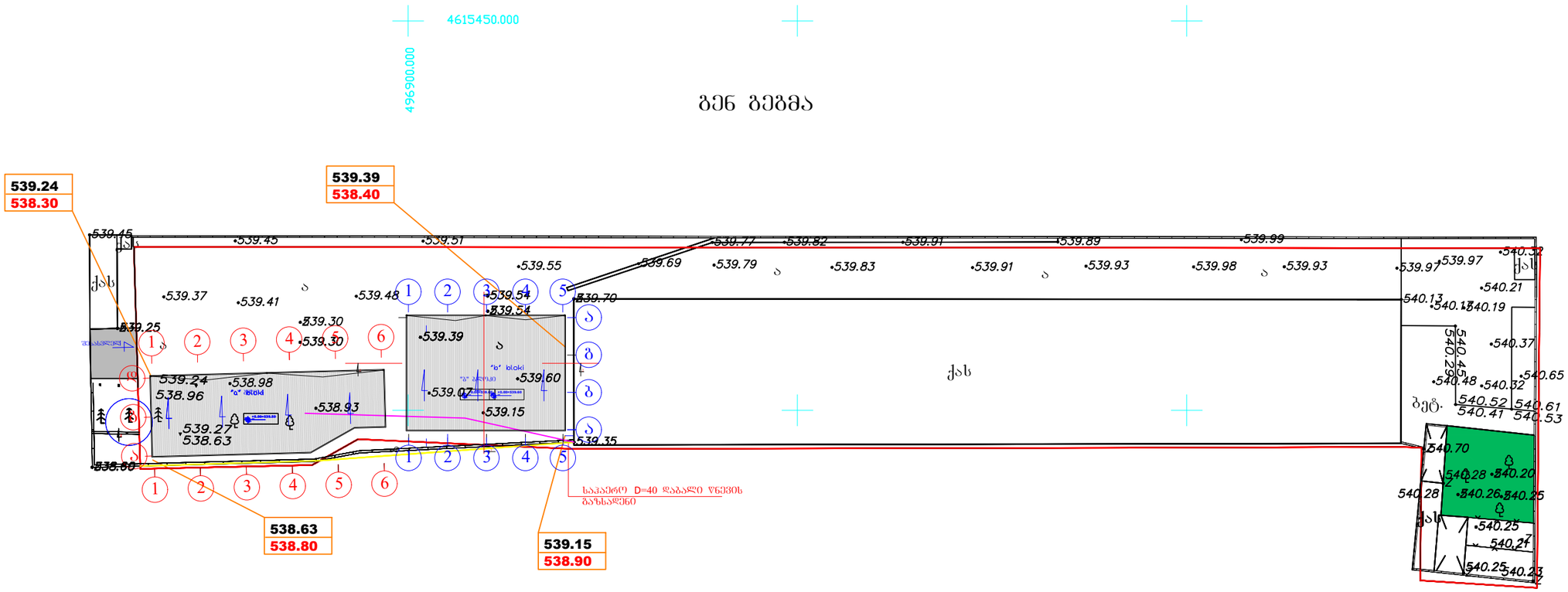

შენიშვნა: შავი ფერით მითითებულია არსებული მიწის ნიშნული
წითელი ფერით საპროექტო მიწის ნიშნული.
ნაგებობა ± 0.00 აბსოლიტური ნიშნული=539.50 539.60

ქ.თბილისის ეურმაშევის ქუჩა №8-ში შას ფერეს საკუთარ მიწის ნაკვეთზე ორი სასწყობე შენობა ნაგებობის პროექტი. "ა" და "ბ" ბლოკი.					
დამკვეთი	რასიმ ასლანოვი		არქიტექტურული ნაწილი	ხელშეკრულება #	
დირექტორი			გენ გეგმა	სტადია	პრ.
არქიტექტორი	ა.ტყეშელაშვილი			ფურცელი	ა-
				მასშტაბი	

4615450.000

496900.000

გენ გეგმა
1.500



ტექნიკურ მაჩვენებლები

ტერიტორიის ფართი – 4943 კვ.მ
განაშენიანების ფართი – 2636.21 კვ.მ
მათ შორის:
არსებული განაშენიანების ფართი – 2054.61 კვ.მ
საპროექტო განაშენიანების ფართი – 581.60 კვ.მ

სასაწყობე შენობა

საერთო ფართი 558.20 კვ.მ
მათ შორის:
სასაწყობე შენობა "ა" ბლოკი – 275.00 კვ.მ
სასაწყობე შენობა "ბ" ბლოკი – 283.20 კვ.მ

კონსტრუქციული სიმაღლე – 6.25 მ
მათ შორის:
±0.00 ზემოთ – 4.50 მ
ქვემოთ – 1.75 მ

სამშენებლო მოცულობა – 3540 კბ.მ
მათ შორის:
±0.00 ზემოთ – 2550 კბ.მ
ქვემოთ – 900 კბ.მ

კ–1=არს.2054.61+საკ.581.60=2636.21/4943=0.5
კ–2 არს. 2039.61+საკ.581.60=2621.21/4943=0.5
კ–3=131.90/4943=0.1

ქ.თბილისის ეურმაშენის ქუჩა №8-ში შას ფერეს საკუთარ მიწის ნაკვეთზე ორი სასწყობე შენობა ნაგებობის პროექტი. "ა" და "ბ" ბლოკი.

დამკვეთი	რასიმ ასლანოვი		არქიტექტურული ნაწილი	ხელშეკრულება №	
დირექტორი			გენ გეგმა	სტადია	პრ.
არქიტექტორი	ა.ტყემალაძვილი			ფურცელი	ა-
				მასშტაბი	

ტოპოგრაფიული გეგმა

ქ. თბილისი, იუმაშევის ქ. №8; ს/კ №01.19.15.003.072

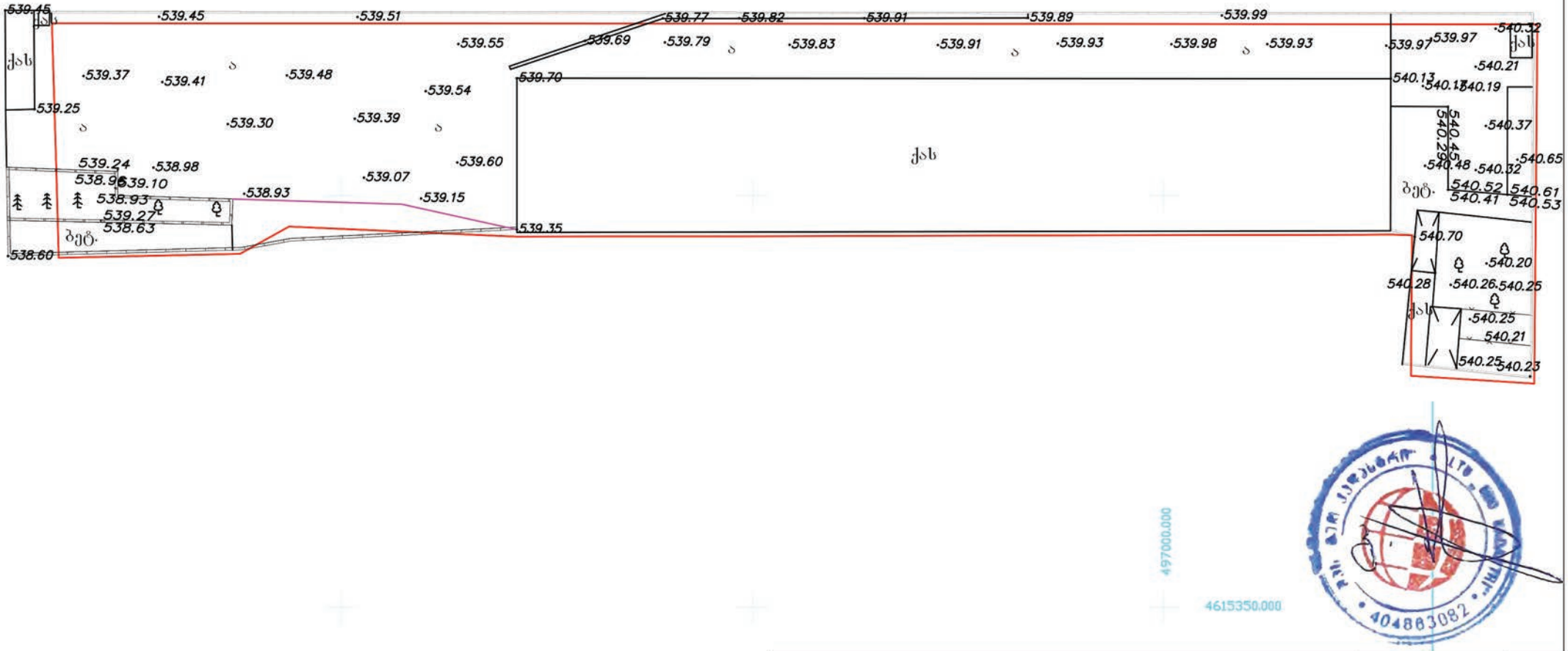

პირობითი აღნიშვნები

WGS 84-ის კოორდინატთა სისტემის UTM პროექცია, სიმაღლური ნიშნულები პირობითია

დირექტორი	გახარულიძე
ხარისხი	ვალიშიძე
დამკვეთი	
მ 1:500	14.07.2022