ерөнхий төлөвлөгөө
Сэлэнгэ

Ажлын нэр
Сэлэнгэ аймаг Мандал сум
Цэцэрлэгийн барилга
Ерөнхий төлөвлөгөө

Ажлын төрөл
Ерөнхий төлөвлөгөө

Байршил
Сэлэнгэ аймаг Мандал сум
Ц.Ж. 01.18.09.005.024

Масштаб
1:1000

Хуудасны дугаар
А.02

Огноо
2021 он

Зөвшөөрөл олгосон байгууллага, албан тушаалтны гарын үсэг, тамга:

Газрын нийт хэмжээ:	0.0 м²
Барилгын нийт хэмжээ:	0.0 м²
Барилгын суурь:	0.0 м²

Нийт ногоон байгууламжийн талбай: 150.8 м²

Ногоон байгууламжийн коэффициент: 0.19

Тайлбар

1. Барилгын нэр, хаяг, зориулалт	61.3 м²
2. Эзэмшлийн хэмжээ	549.9 м²
3. Ерөнхий	0.0 м²
4. Цэцэрлэг	0.0 м²
5. Барилгажилтын хэмжээ	0.0 м²
6. Барьцаалсан	0.0 м²
J1	0.0 м²
J2	0.0 м²
J3	643.2 м²
Зэргэлээ газрын талбай нийт	794.1 м²

Ерөнхий төлөвлөгөө
1. Барилга байгууламжийн байршлыг Ц.Ж. 01.18.09.005.024 тоот газрын зураг дээр үзүүлэв.
2. Төлөвлөлтийн хэмжээ нь Монгол улсын барилгын норм дүрэм N40 ёсоор тогтоов.

Тэмдэглэгээний тайлбар

Барилгын суурь	0.0 м²
Барилгын нийт хэмжээ	0.0 м²
Газрын нийт хэмжээ	0.0 м²

Зэргэлээ газрын хэмжээ:

Ц.Ж. 01.18.09.005.024 — Сэлэнгэ аймаг Мандал сум — 794.1 м²

Барилгын суурь — 0.0 м²

Барилгын нийт хэмжээ — 0.0 м²

Газрын нийт хэмжээ — 0.0 м²

Ногоон байгууламжийн талбай — 150.8 м²

Ногоон байгууламжийн коэффициент — 0.19

Барилгажилтын хэмжээ — 0.0 м²

Ерөнхий төлөвлөгөө — 0.0 м²

Барьцаалсан — 0.0 м²

Цэцэрлэг — 0.0 м²

Барилга байгууламжийн зориулалт, тоо — 1. Барилга байгууламжийн зориулалт, тоо

Барилгын нэр, хаяг — - II Цэцэрлэгийн барилга Сэлэнгэ аймаг Мандал сум -3.000

Зураг төслийн бүрдэл — А1 (841X594мм)

Масштаб — 1:100

Хуудасны дугаар — А.02

Огноо — 2021 он

- I სართულის გეგმა
ნიშნული +0.000

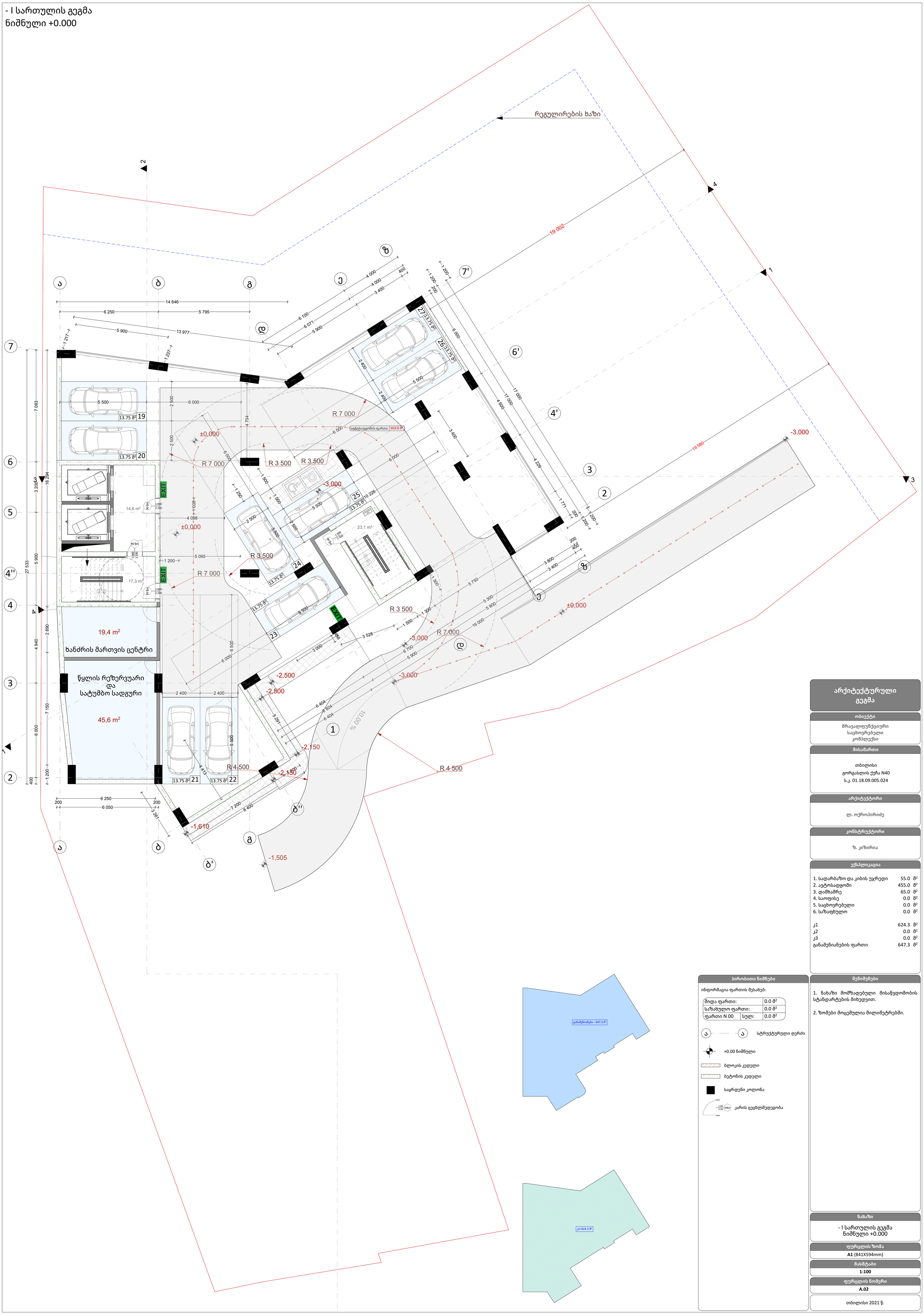

არქიტექტურული გეგმა

ობიექტი

მრავალფუნქციური
საცხოვრებელი
კომპლექსი

მისამართი

თბილისი
გორგასლის ქუჩა N40
ს.კ. 01.18.09.005.024

არქიტექტორი

ლ. ოქროპირიძე

კონსტრუქტორი

ზ. კიზირია

ექსპლიკაცია

1. სადარბაზო და კიბის უჯრედი	55.0	მ²
2. ავტოსადგომი	455.0	მ²
3. დამხმარე	65.0	მ²
4. საოფისე	0.0	მ²
5. საცხოვრებელი	0.0	მ²
6. საზაფხულო	0.0	მ²
კ1	624.3	მ²
კ2	0.0	მ²
კ3	0.0	მ²
განაშენიანების ფართი	647.3	მ²

პირობითი ნიშნები

ინფორმაცია ფართის შესახებ:

მიდა ფართი:		0.0 მ²
საზახულო ფართი:		0.0 მ²
ფართი N 00	სულ:	0.0 მ²

ა — ა სტრუქტურული ღერძი

+0.00 ნიშნული

ბლოკის კედელი

ბეტონის კედელი

საყრდენი კოლონა

კარის ცეცხლმედეგობა

შენიშვნები

1. ნახაზი მომზადებული მისაწვდომობის სტანდარტების მიხედვით.

2. ზომები მოცემულია მილიმეტრებში.

ნახაზი

- I სართულის გეგმა
ნიშნული +0.000

ფურცლის ზომა

A1 (841X594mm)

მასშტაბი

1:100

ფურცლის ნომერი

A.02

თბილისი 2021 წ.

I სართულის გეგმა
ნიშნული +3.000

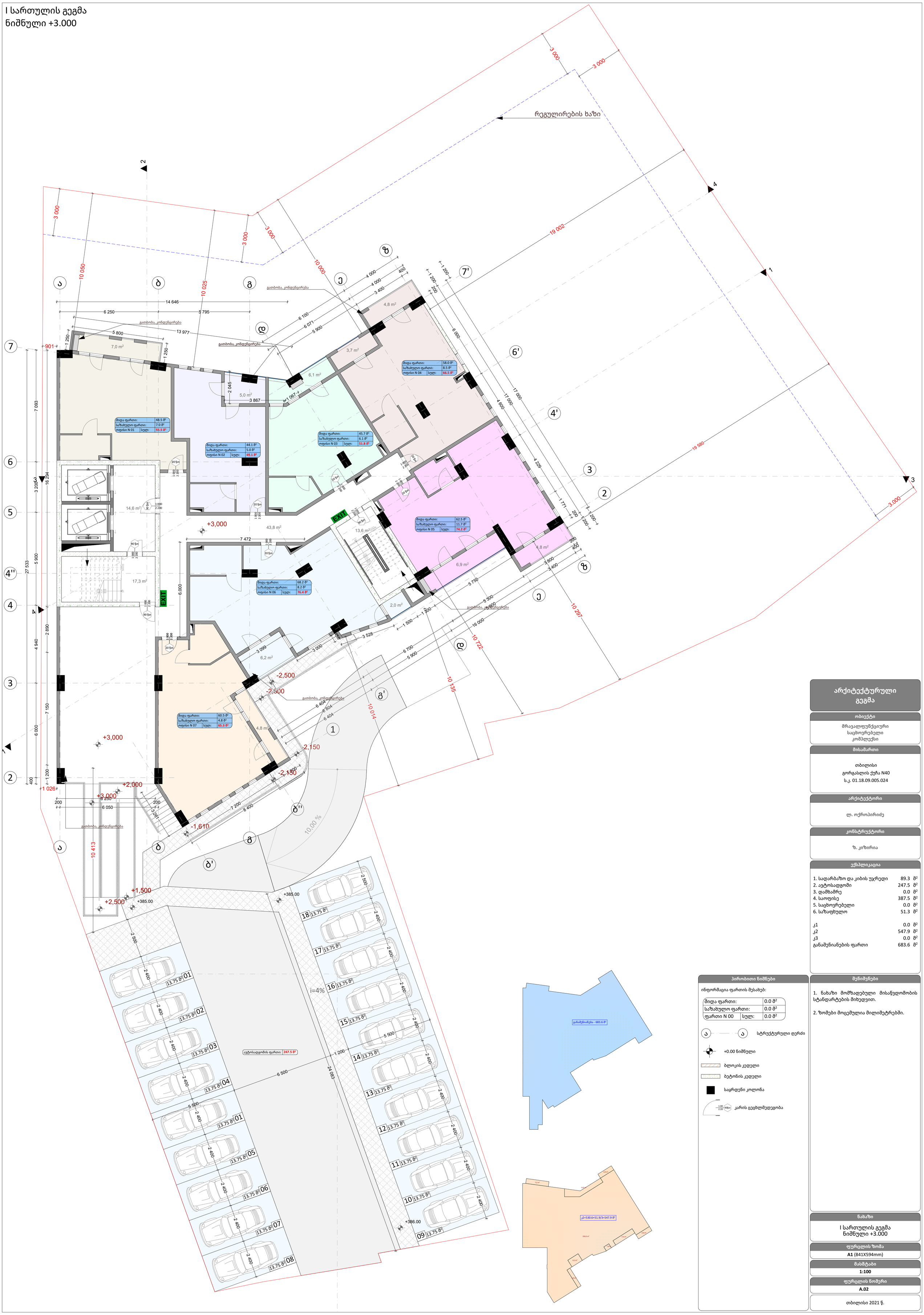

არქიტექტურული გეგმა

ობიექტი

მრავალფუნქციური
საცხოვრებელი
კომპლექსი

მისამართი

თბილისი
გორგასლის ქუჩა N40
ს.კ. 01.18.09.005.024

არქიტექტორი

ლ. ოქროპირიძე

კონსტრუქტორი

ზ. კიზირია

ექსპლიკაცია

1. სადარბაზო და კიბის უჯრედი	89.3 მ²
2. ავტოსადგომი	247.5 მ²
3. დამხამრე	0.0 მ²
4. საოფისე	387.5 მ²
5. საცხოვრებელი	0.0 მ²
6. საზაფხულო	51.3 მ²
კ1	0.0 მ²
კ2	547.9 მ²
კ3	0.0 მ²
განაშენიანების ფართი	683.6 მ²

პირობითი ნიშნები

ინფორმაცია ფართის შესახებ:

მიდა ფართი:		0.0 მ²
საზახულო ფართი:		0.0 მ²
ფართი N 00	სულ:	0.0 მ²

ა — ა სტრუქტურული ღერძი
+0.00 ნიშნული
ბლოკის კედელი
ბეტონის კედელი
საყრდენი კოლონა
1.00 / 2.20 კარის ცეცხლმედეგობა

შენიშვნები

1. ნახაზი მომზადებული მისაწვდომობის სტანდარტების მიხედვით.

2. ზომები მოცემულია მილიმეტრებში.

ნახაზი

I სართულის გეგმა
ნიშნული +3.000

ფურცლის ზომა

A1 (841X594mm)

მასშტაბი

1:100

ფურცლის ნომერი

A.02

თბილისი 2021 წ.

II სართულის გეგმა
ნიშნული +6.200

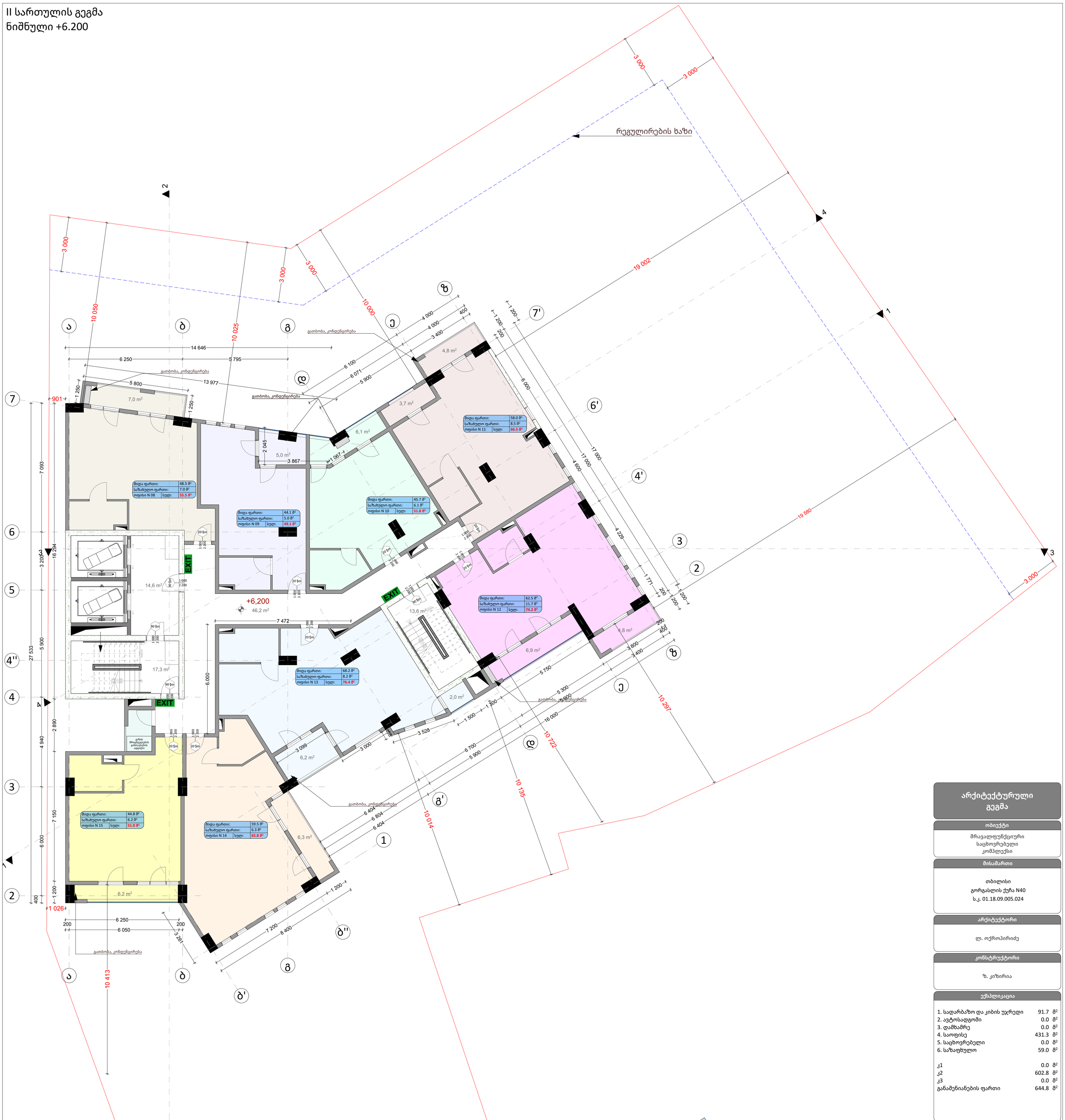

არქიტექტურული გეგმა

ობიექტი

მრავალფუნქციური
საცხოვრებელი
კომპლექსი

მისამართი

თბილისი
გორგასლის ქუჩა N40
ს.კ. 01.18.09.005.024

არქიტექტორი

ლ. ოქროპირიძე

კონსტრუქტორი

ზ. კიზირია

ექსპლიკაცია

1. სადარბაზო და კიბის უჯრედი	91.7	მ²
2. ავტოსადგომი	0.0	მ²
3. დამხმარე	0.0	მ²
4. საოფისე	431.3	მ²
5. საცხოვრებელი	0.0	მ²
6. საზაფხულო	59.0	მ²
კ1	0.0	მ²
კ2	602.8	მ²
კ3	0.0	მ²
განაშენიანების ფართი	644.8	მ²

პირობითი ნიშნები

ინფორმაცია ფართის შესახებ:

მიდა ფართი:		0.0 მ²
საზახულო ფართი:		0.0 მ²
ფართი N 00	სულ:	0.0 მ²

ა — ა სტრუქტურული ღერძი

+0.00 ნიშნული

ბლოკის კედელი

ბეტონის კედელი

საყრდენი კოლონა

1.00 / 2.20 (90)ი კარის ცეცხლმედეგობა

შენიშვნები

1. ნახაზი მომზადებული მისაწვდომობის სტანდარტების მიხედვით.

2. ზომები მოცემულია მილიმეტრებში.

ნახაზი

II სართულის გეგმა
ნიშნული +6.200

ფურცლის ზომა

A1 (841X594mm)

მასშტაბი

1:100

ფურცლის ნომერი

A.02

თბილისი 2021 წ.

III სართულის გეგმა
ნიშნული +9.400

რეგულირების ხაზი

+9,400
46,2 m²

მიდა ფართი:	48.5 მ²
საზახულო ფართი:	7.0 მ²
ბინა N 1ა სულ:	55.5 მ²

მიდა ფართი:	44.1 მ²
საზახულო ფართი:	5.0 მ²
ბინა N 2ა სულ:	49.1 მ²

მიდა ფართი:	45.7 მ²
საზახულო ფართი:	6.1 მ²
ბინა N 3ა სულ:	51.8 მ²

მიდა ფართი:	58.0 მ²
საზახულო ფართი:	8.5 მ²
ბინა N 4ა სულ:	66.5 მ²

მიდა ფართი:	62.5 მ²
საზახულო ფართი:	11.7 მ²
ბინა N 5ა სულ:	74.2 მ²

მიდა ფართი:	68.2 მ²
საზახულო ფართი:	8.2 მ²
ბინა N 6ა სულ:	76.4 მ²

მიდა ფართი:	44.8 მ²
საზახულო ფართი:	6.2 მ²
ბინა N 8ა სულ:	51.0 მ²

მიდა ფართი:	59.5 მ²
საზახულო ფართი:	6.3 მ²
ბინა N 7ა სულ:	65.8 მ²

EXIT

არქიტექტურული გეგმა

ობიექტი

მრავალფუნქციური
საცხოვრებელი
კომპლექსი

მისამართი

თბილისი
გორგასლის ქუჩა N40
ს.კ. 01.18.09.005.024

არქიტექტორი

ლ. ოქროპირიძე

კონსტრუქტორი

ზ. კიზირია

ექსპლიკაცია

1. სადარბაზო და კიბის უჯრედი	91.7	მ²
2. ავტოსადგომი	0.0	მ²
3. დამხამრე	0.0	მ²
4. საოფისე	0.0	მ²
5. საცხოვრებელი	431.3	მ²
6. საზაფხულო	59.0	მ²
კ1	0.0	მ²
კ2	602.8	მ²
კ3	0.0	მ²
განაშენიანების ფართი	644.8	მ²

პირობითი ნიშნები

ინფორმაცია ფართის შესახებ:

მიდა ფართი:		0.0 მ²
საზახულო ფართი:		0.0 მ²
ფართი N 00	სულ:	0.0 მ²

ა — ა სტრუქტურული ღერძი

+0.00 ნიშნული

ბლოკის კედელი

ბეტონის კედელი

საყრდენი კოლონა

1.00 / 2.20 90ფი კარის ცეცხლმედეგობა

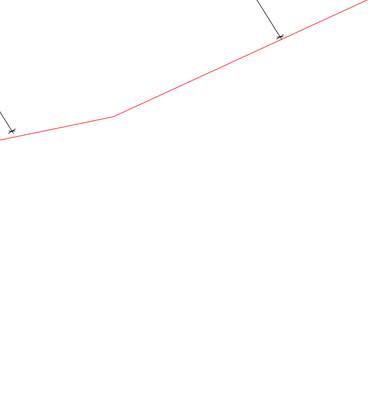

შენიშვნები

1. ნახაზი მომზადებული მისაწვდომობის სტანდარტების მიხედვით.

2. ზომები მოცემულია მილიმეტრებში.

ნახაზი

III სართულის გეგმა
ნიშნული +9.400

ფურცლის ზომა

A1 (841X594mm)

მასშტაბი

1:100

ფურცლის ნომერი

A.02

თბილისი 2021 წ.

IV სართულის გეგმა
ნიშნული +12.600

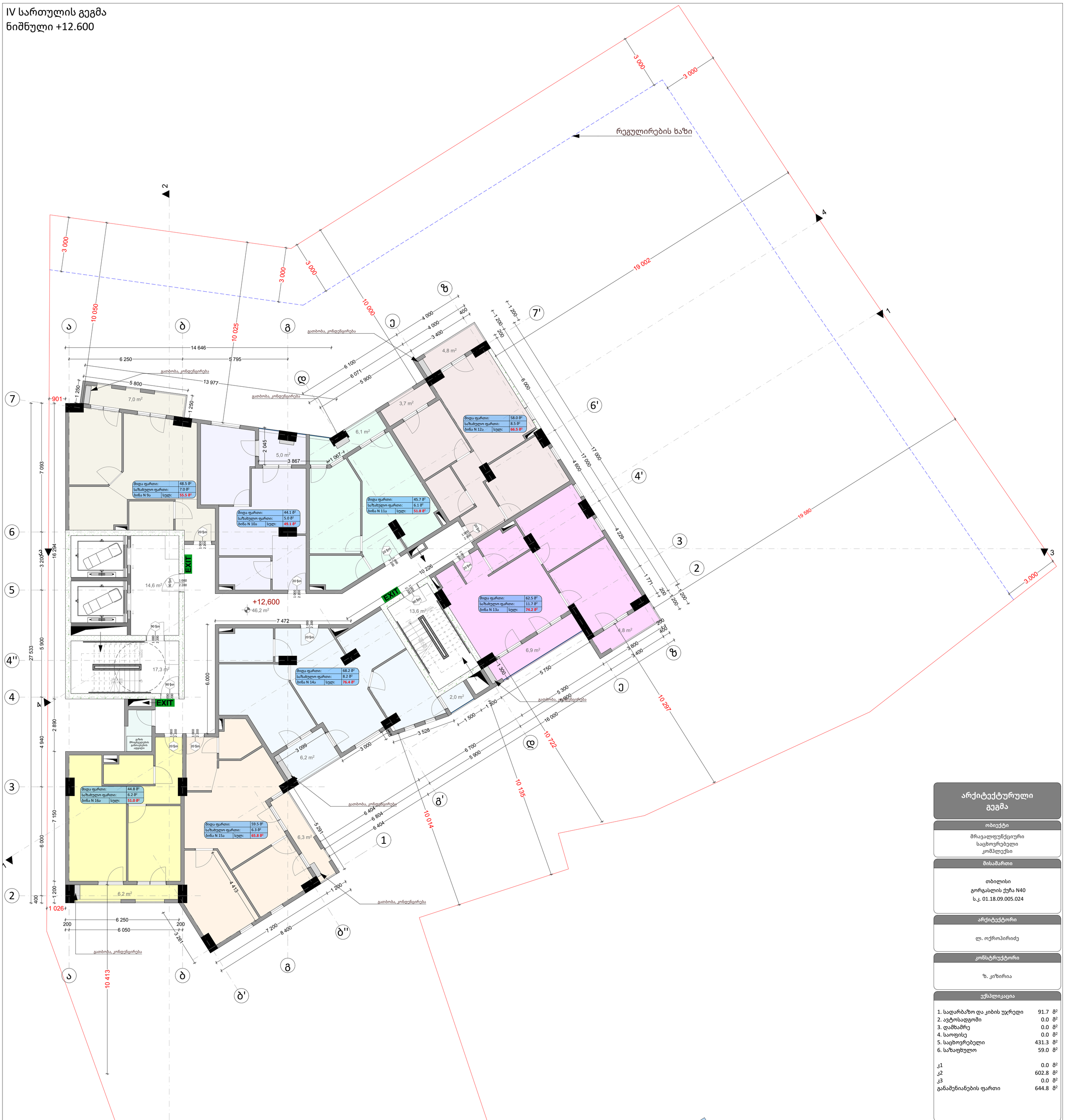

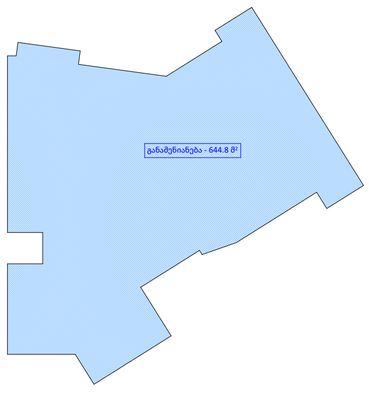

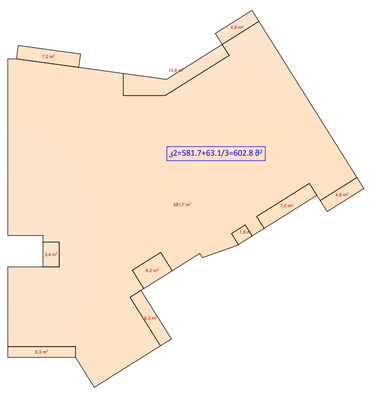

არქიტექტურული გეგმა

ობიექტი

მრავალფუნქციური საცხოვრებელი კომპლექსი

მისამართი

თბილისი
გორგასლის ქუჩა N40
ს.კ. 01.18.09.005.024

არქიტექტორი

ლ. ოქროპირიძე

კონსტრუქტორი

ზ. კიზირია

ექსპლიკაცია

1. სადარბაზო და კიბის უჯრედი	91.7	მ²
2. ავტოსადგომი	0.0	მ²
3. დამხამრე	0.0	მ²
4. საოფისე	0.0	მ²
5. საცხოვრებელი	431.3	მ²
6. საზაფხულო	59.0	მ²
კ1	0.0	მ²
კ2	602.8	მ²
კ3	0.0	მ²
განაშენიანების ფართი	644.8	მ²

პირობითი ნიშნები

ინფორმაცია ფართის შესახებ:

მიდა ფართი:		0.0 მ²
საზახულო ფართი:		0.0 მ²
ფართი N 00	სულ:	0.0 მ²

ა — ა სტრუქტურული ღერძი

+0.00 ნიშნული

ბლოკის კედელი

ბეტონის კედელი

საყრდენი კოლონა

1.00 / 2.20 (90)ი კარის ცეცხლმედეგობა

შენიშვნები

1. ნახაზი მომზადებული მისაწვდომობის სტანდარტების მიხედვით.

2. ზომები მოცემულია მილიმეტრებში.

ნახაზი

IV სართულის გეგმა
ნიშნული +12.600

ფურცლის ზომა

A1 (841X594mm)

მასშტაბი

1:100

ფურცლის ნომერი

A.02

თბილისი 2021 წ.

V სართულის გეგმა
ნიშნული +15.800

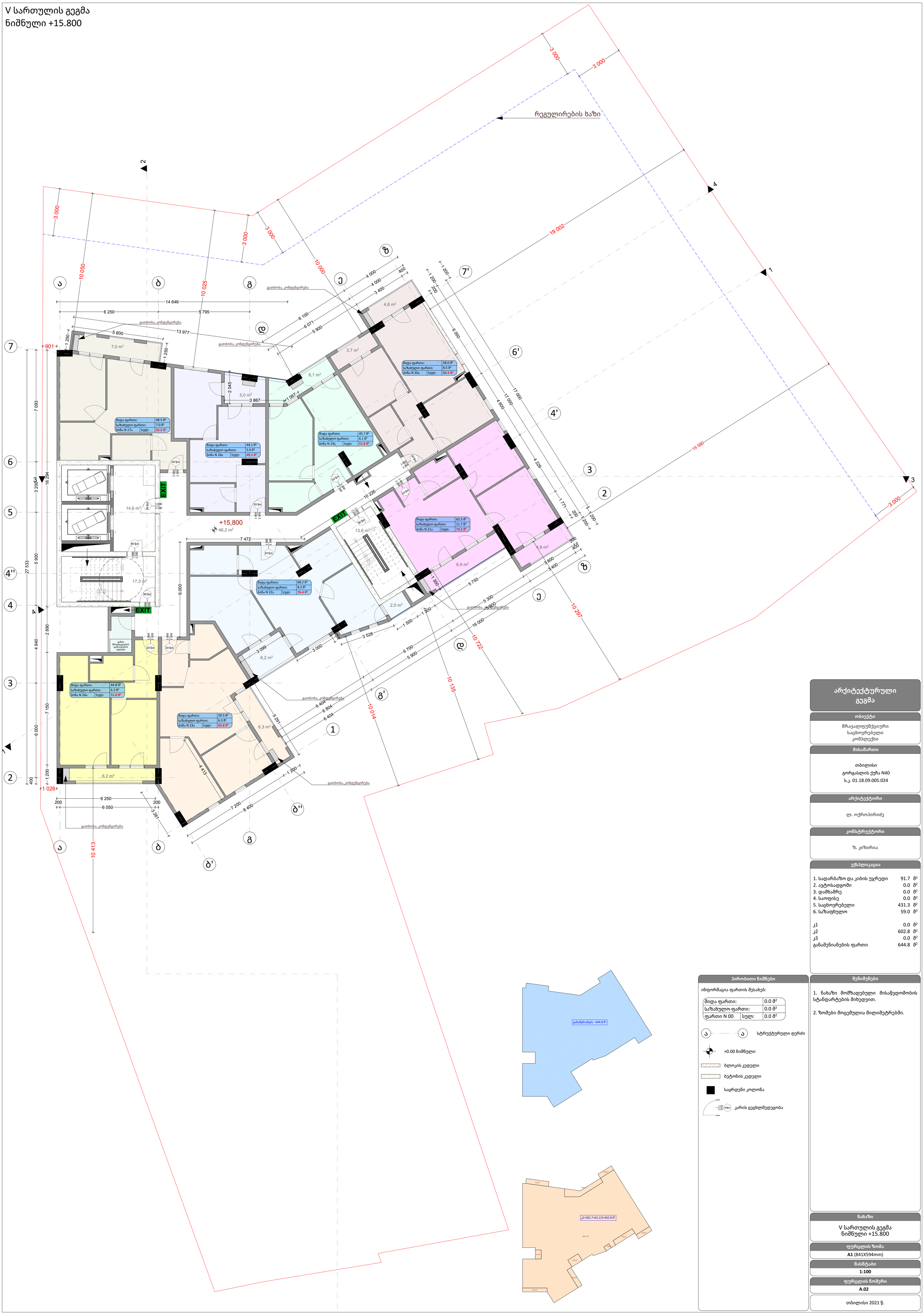

არქიტექტურული გეგმა

ობიექტი

მრავალფუნქციური
საცხოვრებელი
კომპლექსი

მისამართი

თბილისი
გორგასლის ქუჩა N40
ს.კ. 01.18.09.005.024

არქიტექტორი

ლ. ოქროპირიძე

კონსტრუქტორი

ზ. კიზირია

ექსპლიკაცია

1. სადარბაზო და კიბის უჯრედი	91.7	მ²
2. ავტოსადგომი	0.0	მ²
3. დამხამრე	0.0	მ²
4. საოფისე	0.0	მ²
5. საცხოვრებელი	431.3	მ²
6. საზაფხულო	59.0	მ²
კ1	0.0	მ²
კ2	602.8	მ²
კ3	0.0	მ²
განაშენიანების ფართი	644.8	მ²

პირობითი ნიშნები

ინფორმაცია ფართის შესახებ:

მიდა ფართი:		0.0 მ²
საზახულო ფართი:		0.0 მ²
ფართი N 00	სულ:	0.0 მ²

ა — ა სტრუქტურული ღერძი
+0.00 ნიშნული
ბლოკის კედელი
ბეტონის კედელი
საყრდენი კოლონა
1.00 / 2.20 (90)ფი კარის ცეცხლმედეგობა

შენიშვნები

1. ნახაზი მომზადებული მისაწვდომობის სტანდარტების მიხედვით.

2. ზომები მოცემულია მილიმეტრებში.

ნახაზი

V სართულის გეგმა
ნიშნული +15.800

ფურცლის ზომა

A1 (841X594mm)

მასშტაბი

1:100

ფურცლის ნომერი

A.02

თბილისი 2021 წ.

VI եռահարկանի 63 ձայն
Երևան +19.000

Գլխավոր հատակագիծ

Ընդհանուր տվյալներ

Ընդհանուր մակերես:	644.8 m²
Կառուցապատման մակերես:	0.0 m²
Կանաչապատում:	0.0 m²
Հարկայնություն:	0.0 m²

Հատակագծային նշումներ

1. Բոլոր չափերը տրված են միլիմետրերով, եթե այլ բան նշված չէ։
2. Կառուցման ընթացքում պահպանել գործող նորմերը։

Հատակագծի տվյալներ

Մասշտաբ 1:100

Թուղթ A3

Հարկայնություն

VI եռահարկանի 63 ձայն
Երևան +19.000

Գծագրի տեսակ

Գլխավոր հատակագիծ

A1 (841x594mm)

Նախագծի փուլ

Նախագծային փաթեթ

A.02

Տարբերակ

տարբերակ 2021 թ.

Հարկայնության աղյուսակ

1. Եռահարկանի բնակելի շենք	91.7 m²
2. Նեղ միավորներ	0.0 m²
3. Ընդհանուր	0.0 m²
4. Նորակառույց	0.0 m²
5. Եռահարկանի շենք	431.3 m²
6. Նեղ միավորներ	59.0 m²
J1	0.0 m²
J2	602.8 m²
J3	0.0 m²
Ընդհանուր տարածք	644.8 m²

Ընդհանուր հատակագծի նշումներ

Ընդհանուր տարածքի չափերը՝

Ընդհանուր մակերես:	0.0 m²
Նախագծային մակերես:	0.0 m²
Կանաչ:	0.0 m²

Ընդհանուր տարածքի սահմանները նշված են կարմիր գծերով։

Նշումներ

1. Նախագիծը համապատասխանում է ներկայացված տեղանքի պայմաններին։
2. Չափերը տրված են միլիմետրերով, եթե այլ բան նշված չէ։

Գծագրերի ցանկ

Գլխավոր հատակագիծ	
Ընդհանուր տարածքի հատակագիծ	
Հատակագծի տվյալներ	
Մասշտաբ՝ 1:100	
Ընդհանուր նշումներ	
Հարկայնության աղյուսակ	
Գծագրերի ցանկ	
Նշանակումների բացատրություն	

Նշանակումների բացատրություն

J1	Ընդհանուր տարածքի սահման
+0.00	Հողատարածքի նշագիծ
	Շենքի հատակագիծ
	Կանաչապատում
	Ճանապարհ և մայթ
1.00 / 2.20	Դռան բացվածքի չափսեր

Ընդհանուր տարածքի սահմանները նշված են կարմիր գծերով։

Նշումներ

1. Նախագիծը համապատասխանում է ներկայացված տեղանքի պայմաններին։
2. Չափերը տրված են միլիմետրերով, եթե այլ բան նշված չէ։

Գծագրերի ցանկ

Գլխավոր հատակագիծ	
Ընդհանուր տարածքի հատակագիծ	
Հատակագծի տվյալներ	
Մասշտաբ՝ 1:100	
Ընդհանուր նշումներ	
Հարկայնության աղյուսակ	
Գծագրերի ցանկ	
Նշանակումների բացատրություն	

Նշանակումների բացատրություն

J1	Ընդհանուր տարածքի սահման
+0.00	Հողատարածքի նշագիծ
	Շենքի հատակագիծ
	Կանաչապատում
	Ճանապարհ և մայթ
1.00 / 2.20	Դռան բացվածքի չափսեր

Ընդհանուր տարածքի սահմանները նշված են կարմիր գծերով։

Նշումներ

1. Նախագիծը համապատասխանում է ներկայացված տեղանքի պայմաններին։
2. Չափերը տրված են միլիմետրերով, եթե այլ բան նշված չէ։

Գծագրերի ցանկ

Գլխավոր հատակագիծ	
Ընդհանուր տարածքի հատակագիծ	
Հատակագծի տվյալներ	
Մասշտաբ՝ 1:100	
Ընդհանուր նշումներ	
Հարկայնության աղյուսակ	
Գծագրերի ցանկ	
Նշանակումների բացատրություն	

Նշանակումների բացատրություն

J1	Ընդհանուր տարածքի սահման
+0.00	Հողատարածքի նշագիծ
	Շենքի հատակագիծ
	Կանաչապատում
	Ճանապարհ և մայթ
1.00 / 2.20	Դռան բացվածքի չափսեր

VII სართულის გეგმა
ნიშნული +22.200

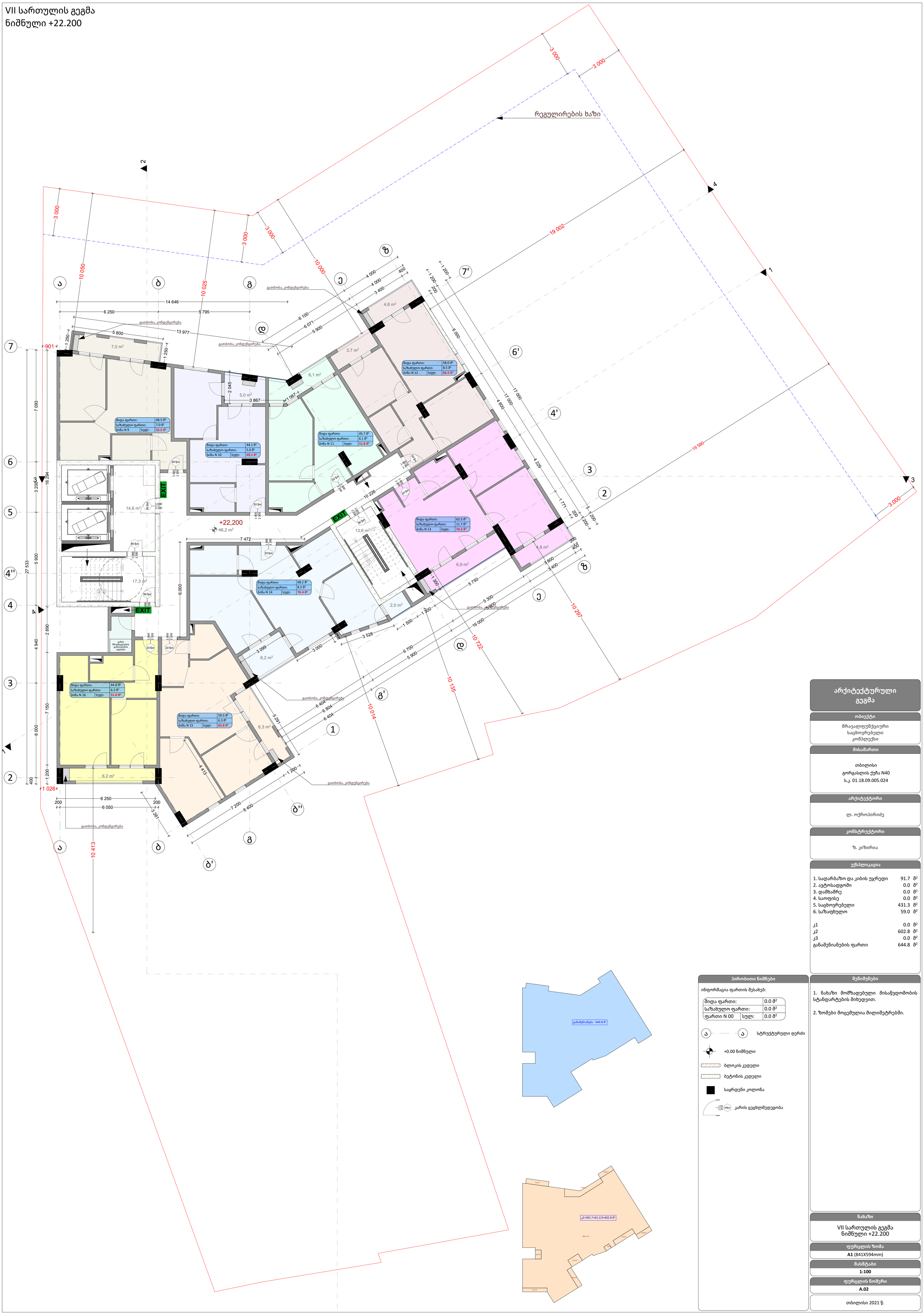

VIII სართულის გეგმა
ნიშნული +25.400

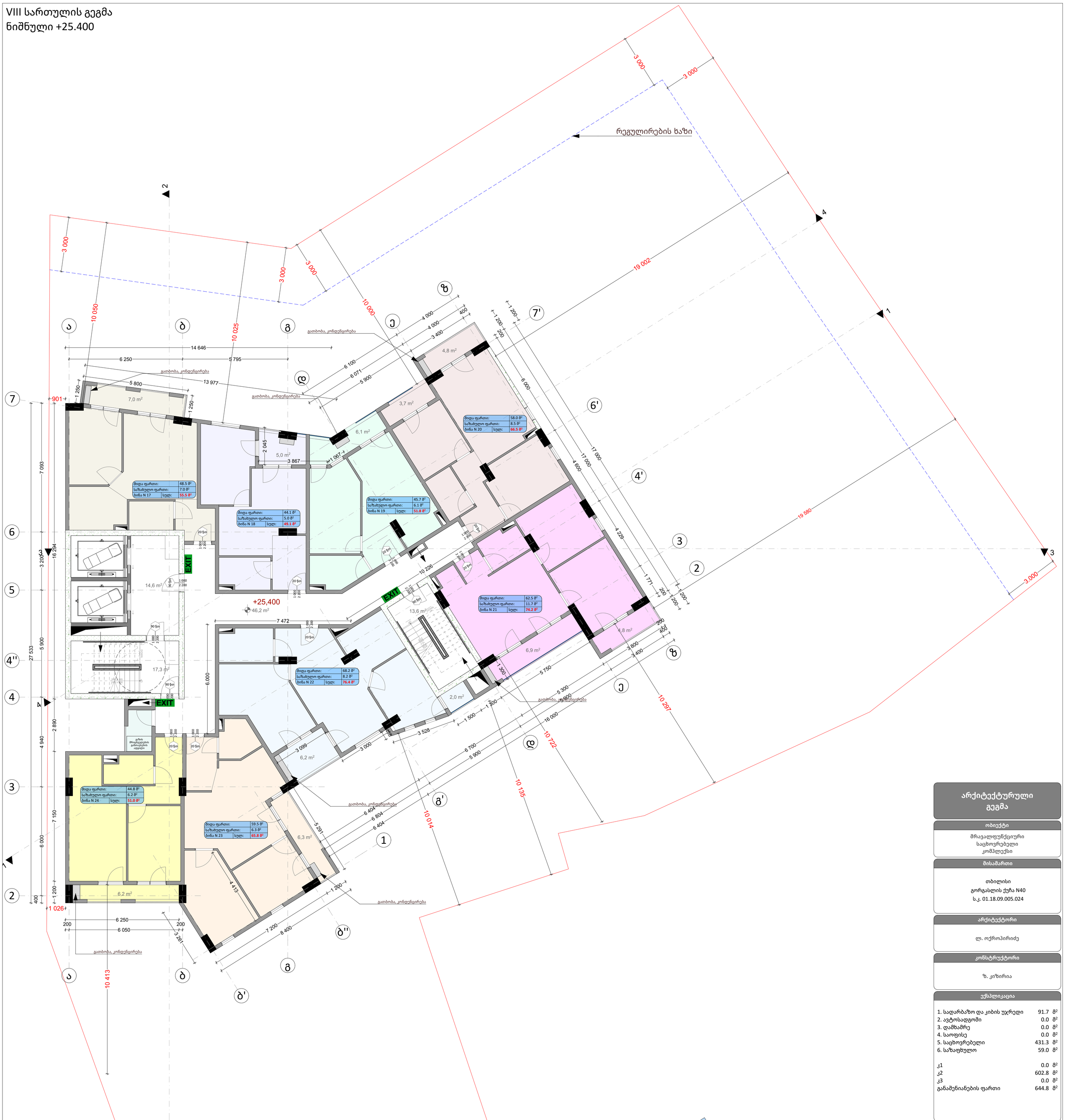

არქიტექტურული გეგმა

ობიექტი

მრავალფუნქციური საცხოვრებელი კომპლექსი

მისამართი

თბილისი
გორგასლის ქუჩა N40
ს.კ. 01.18.09.005.024

არქიტექტორი

ლ. ოქროპირიძე

კონსტრუქტორი

ზ. კიზირია

ექსპლიკაცია

1. სადარბაზო და კიბის უჯრედი	91.7	მ²
2. ავტოსადგომი	0.0	მ²
3. დამხამრე	0.0	მ²
4. საოფისე	0.0	მ²
5. საცხოვრებელი	431.3	მ²
6. საზაფხულო	59.0	მ²
კ1	0.0	მ²
კ2	602.8	მ²
კ3	0.0	მ²
განაშენიანების ფართი	644.8	მ²

პირობითი ნიშნები

ინფორმაცია ფართის შესახებ:

მიდა ფართი:		0.0 მ²
საზიარო ფართი:		0.0 მ²
ფართი N 00	სულ:	0.0 მ²

ა — ა სტრუქტურული ღერძი

+0.00 ნიშნული

ბლოკის კედელი

ბეტონის კედელი

საყრდენი კოლონა

1.00 / 2.20 (90)ფთ კარის ცეცხლმედეგობა

შენიშვნები

1. ნახაზი მომზადებული მისაწვდომობის სტანდარტების მიხედვით.

2. ზომები მოცემულია მილიმეტრებში.

ნახაზი

VIII სართულის გეგმა
ნიშნული +25.400

ფურცლის ზომა

A1 (841X594mm)

მასშტაბი

1:100

ფურცლის ნომერი

A.02

თბილისი 2021 წ.

IX სართულის გეგმა
ნიშნული +28.600

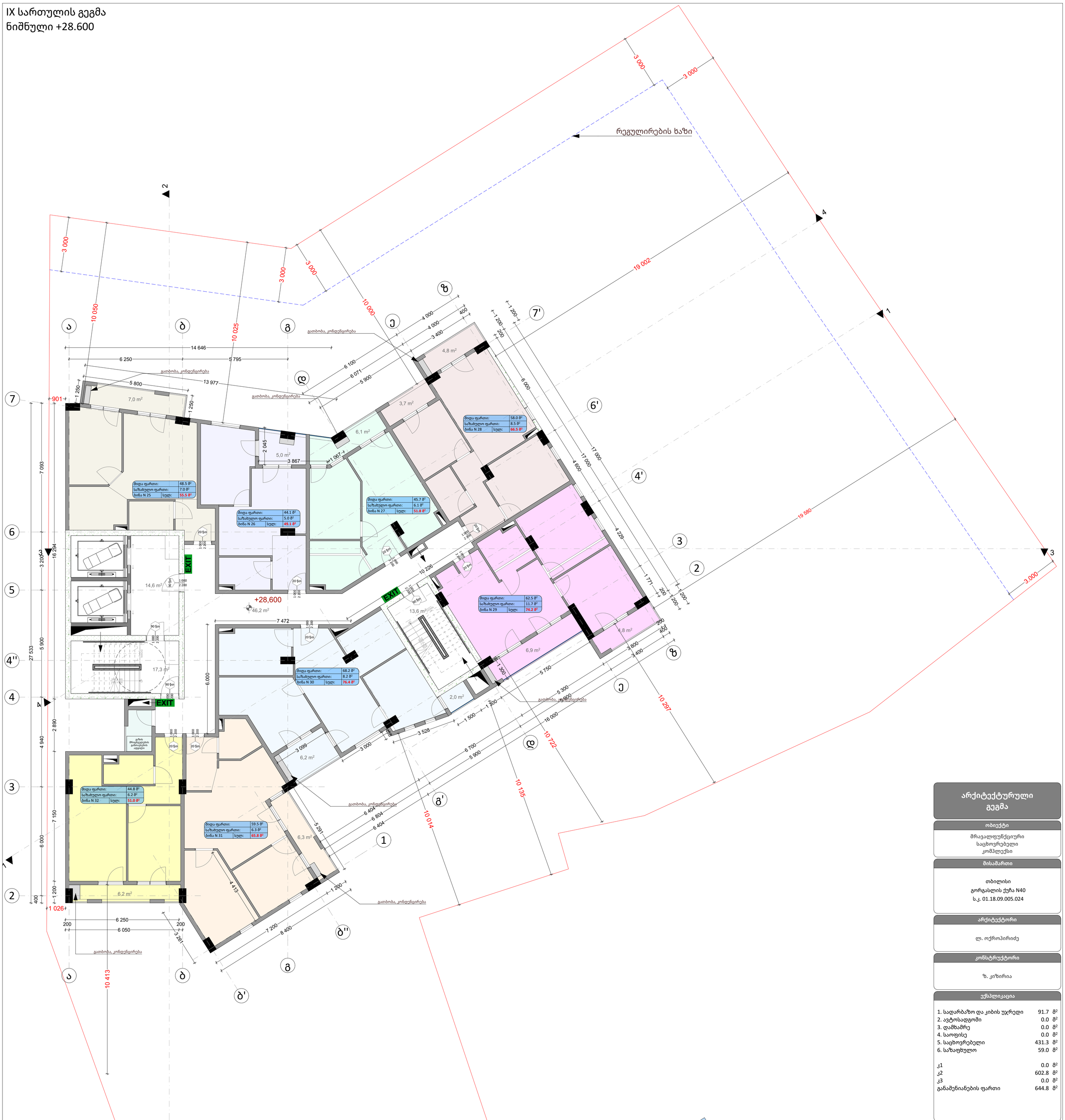

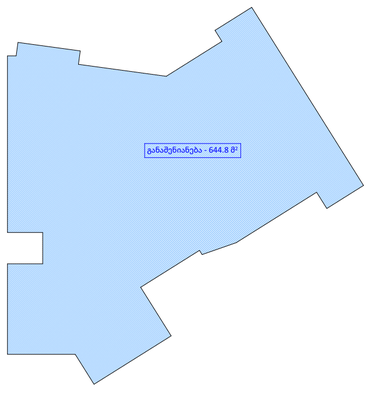

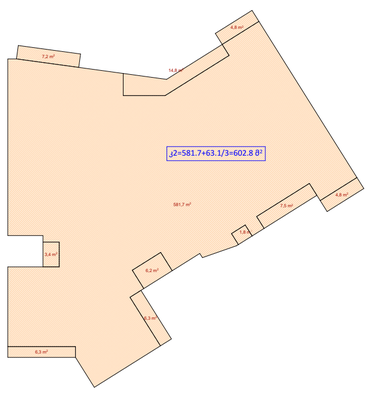

არქიტექტურული გეგმა

ობიექტი

მრავალფუნქციური საცხოვრებელი კომპლექსი

მისამართი

თბილისი
გორგასლის ქუჩა N40
ს.კ. 01.18.09.005.024

არქიტექტორი

ლ. ოქროპირიძე

კონსტრუქტორი

ზ. კიზირია

ექსპლიკაცია

1. სადარბაზო და კიბის უჯრედი	91.7	მ²
2. ავტოსადგომი	0.0	მ²
3. დამხამრე	0.0	მ²
4. საოფისე	0.0	მ²
5. საცხოვრებელი	431.3	მ²
6. საზაფხულო	59.0	მ²
კ1	0.0	მ²
კ2	602.8	მ²
კ3	0.0	მ²
განაშენიანების ფართი	644.8	მ²

პირობითი ნიშნები

ინფორმაცია ფართის შესახებ:

მიდა ფართი:		0.0 მ²
საზახულო ფართი:		0.0 მ²
ფართი N 00	სულ:	0.0 მ²

ა — ა სტრუქტურული ღერძი

+0.00 ნიშნული

ბლოკის კედელი

ბეტონის კედელი

საყრდენი კოლონა

1.00 / 2.20 (90)ი კარის ცეცხლმედეგობა

შენიშვნები

1. ნახაზი მომზადებული მისაწვდომობის სტანდარტების მიხედვით.

2. ზომები მოცემულია მილიმეტრებში.

ნახაზი

IX სართულის გეგმა
ნიშნული +28.600

ფურცლის ზომა

A1 (841X594mm)

მასშტაბი

1:100

ფურცლის ნომერი

A.02

თბილისი 2021 წ.

X სართულის გეგმა
ნიშნული +31.800

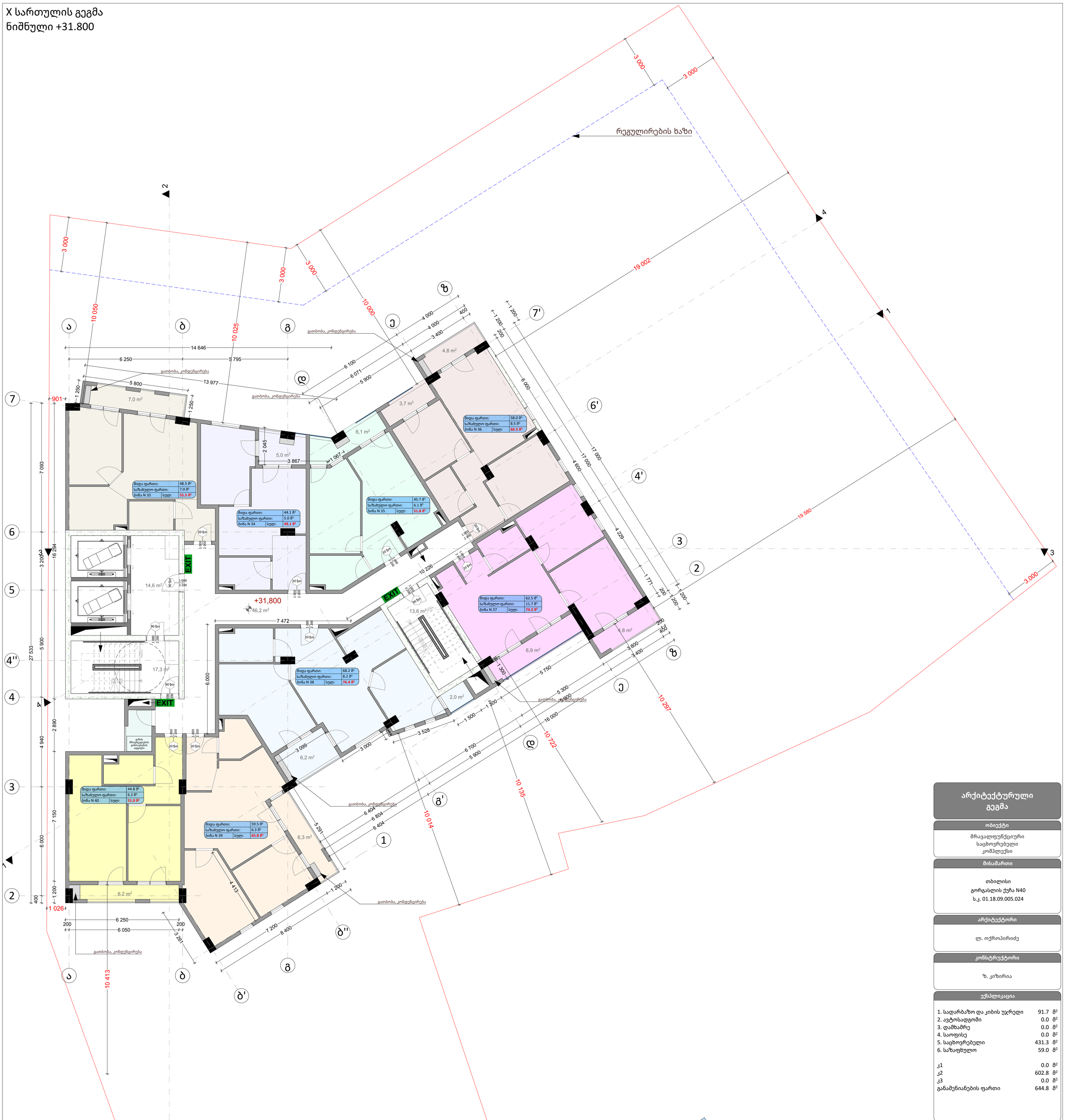

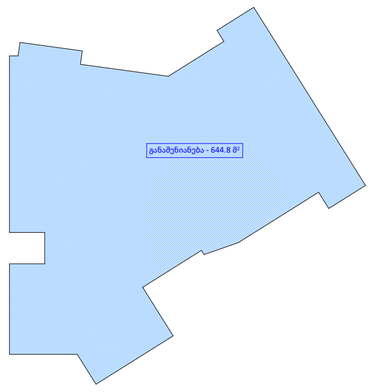

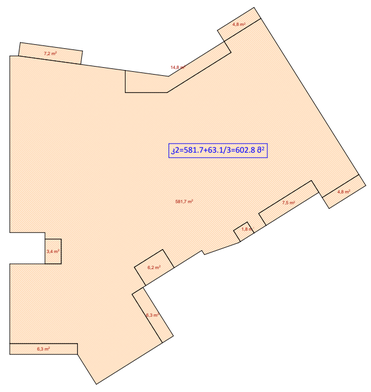

არქიტექტურული გეგმა

ობიექტი

მრავალფუნქციური საცხოვრებელი კომპლექსი

მისამართი

თბილისი
გორგასლის ქუჩა N40
ს.კ. 01.18.09.005.024

არქიტექტორი

ლ. ოქროპირიძე

კონსტრუქტორი

ზ. კიზირია

ექსპლიკაცია

1. სადარბაზო და კიბის უჯრედი	91.7	მ²
2. ავტოსადგომი	0.0	მ²
3. დამხამრე	0.0	მ²
4. საოფისე	0.0	მ²
5. საცხოვრებელი	431.3	მ²
6. საზაფხულო	59.0	მ²
კ1	0.0	მ²
კ2	602.8	მ²
კ3	0.0	მ²
განაშენიანების ფართი	644.8	მ²

პირობითი ნიშნები

ინფორმაცია ფართის შესახებ:

მიდა ფართი:		0.0 მ²
საზახულო ფართი:		0.0 მ²
ფართი N 00	სულ:	0.0 მ²

ა — ა სტრუქტურული ღერძი
+0.00 ნიშნული
ბლოკის კედელი
ბეტონის კედელი
საყრდენი კოლონა
კარის ცეცხლმედეგობა

შენიშვნები

1. ნახაზი მომზადებული მისაწვდომობის სტანდარტების მიხედვით.

2. ზომები მოცემულია მილიმეტრებში.

ნახაზი

X სართულის გეგმა
ნიშნული +31.800

ფურცლის ზომა

A1 (841X594mm)

მასშტაბი

1:100

ფურცლის ნომერი

A.02

თბილისი 2021 წ.

XI სართულის გეგმა
ნიშნული +35.000



არქიტექტურული გეგმა

ობიექტი

მრავალფუნქციური საცხოვრებელი კომპლექსი

მისამართი

თბილისი
გორგასლის ქუჩა N40
ს.კ. 01.18.09.005.024

არქიტექტორი

ლ. ოქროპირიძე

კონსტრუქტორი

ზ. კიზირია

ექსპლიკაცია

1. სადარბაზო და კიბის უჯრედი	91.7	მ²
2. ავტოსადგომი	0.0	მ²
3. დამხამრე	0.0	მ²
4. საოფისე	0.0	მ²
5. საცხოვრებელი	431.3	მ²
6. საზაფხულო	59.0	მ²
კ1	0.0	მ²
კ2	602.8	მ²
კ3	0.0	მ²
განაშენიანების ფართი	644.8	მ²

პირობითი ნიშნები

ინფორმაცია ფართის შესახებ:

მიდა ფართი:		0.0 მ²
საზახულო ფართი:		0.0 მ²
ფართი N 00	სულ:	0.0 მ²

ა — ა სტრუქტურული ღერძი
+0.00 ნიშნული
ბლოკის კედელი
ბეტონის კედელი
საყრდენი კოლონა
კარის ცეცხლმედეგობა

შენიშვნები

1. ნახაზი მომზადებული მისაწვდომობის სტანდარტების მიხედვით.

2. ზომები მოცემულია მილიმეტრებში.

ნახაზი

XI სართულის გეგმა
ნიშნული +35.000

ფურცლის ზომა

A1 (841X594mm)

მასშტაბი

1:100

ფურცლის ნომერი

A.02

თბილისი 2021 წ.

XII სართულის გეგმა
ნიშნული +38.200

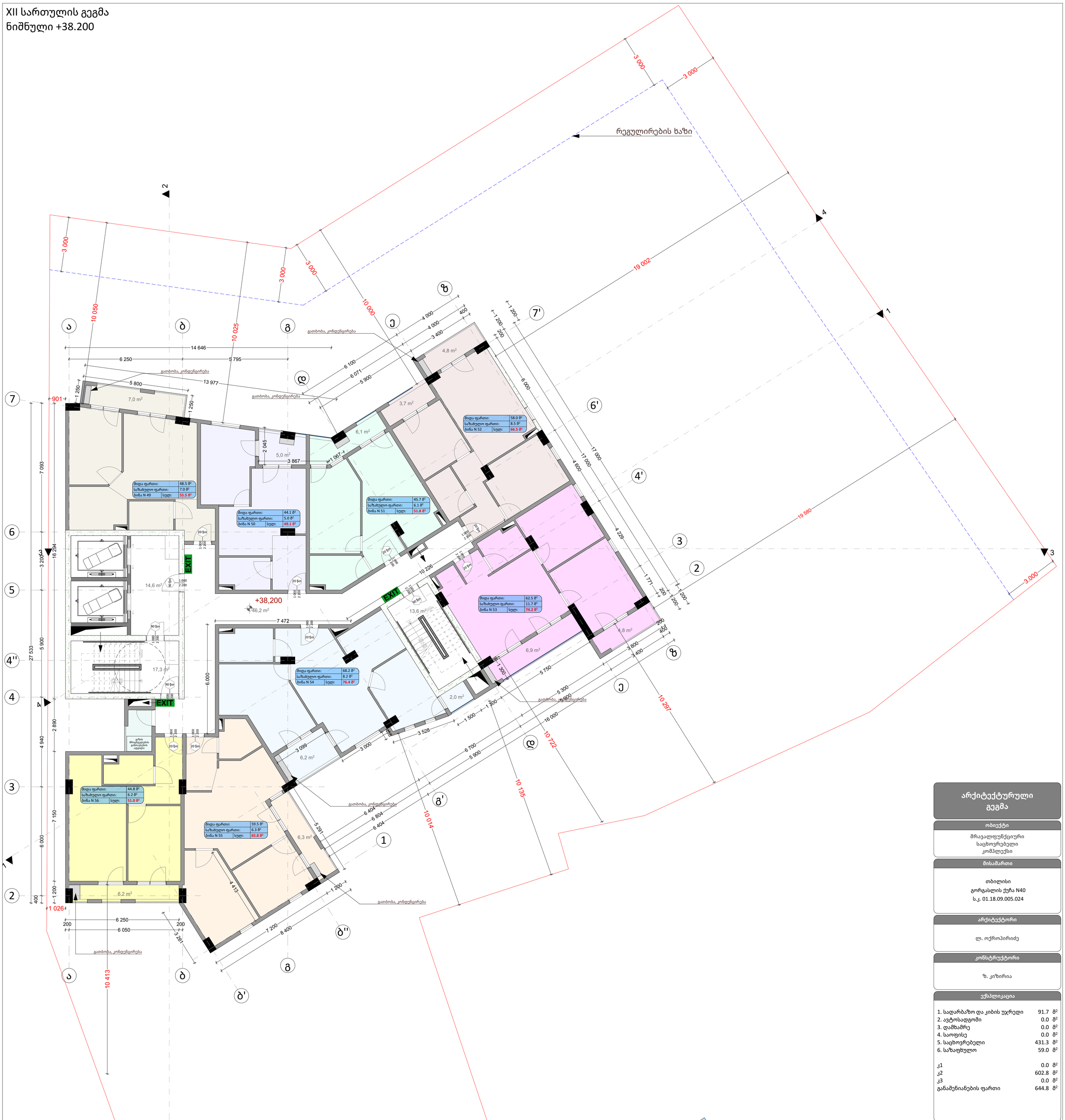

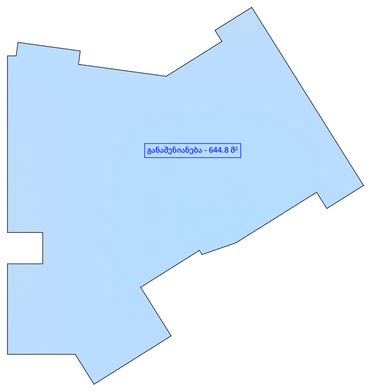

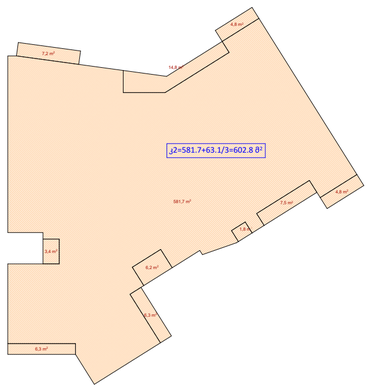

არქიტექტურული გეგმა

ობიექტი

მრავალფუნქციური
საცხოვრებელი
კომპლექსი

მისამართი

თბილისი
გორგასლის ქუჩა N40
ს.კ. 01.18.09.005.024

არქიტექტორი

ლ. ოქროპირიძე

კონსტრუქტორი

ზ. კიზირია

ექსპლიკაცია

1. სადარბაზო და კიბის უჯრედი	91.7	მ²
2. ავტოსადგომი	0.0	მ²
3. დამხამრე	0.0	მ²
4. საოფისე	0.0	მ²
5. საცხოვრებელი	431.3	მ²
6. საზაფხულო	59.0	მ²
კ1	0.0	მ²
კ2	602.8	მ²
კ3	0.0	მ²
განაშენიანების ფართი	644.8	მ²

პირობითი ნიშნები

ინფორმაცია ფართის შესახებ:

მიდა ფართი:		0.0 მ²
საზახულო ფართი:		0.0 მ²
ფართი N 00	სულ:	0.0 მ²

ა — ა სტრუქტურული ღერძი

+0.00 ნიშნული

ბლოკის კედელი

ბეტონის კედელი

საყრდენი კოლონა

1.00 / 2.20 (90)ი კარის ცეცხლმედეგობა

შენიშვნები

1. ნახაზი მომზადებული მისაწვდომობის სტანდარტების მიხედვით.

2. ზომები მოცემულია მილიმეტრებში.

ნახაზი

XII სართულის გეგმა
ნიშნული +38.200

ფურცლის ზომა

A1 (841X594mm)

მასშტაბი

1:100

ფურცლის ნომერი

A.02

თბილისი 2021 წ.

XIII სართულის გეგმა
ნიშნული +41.400

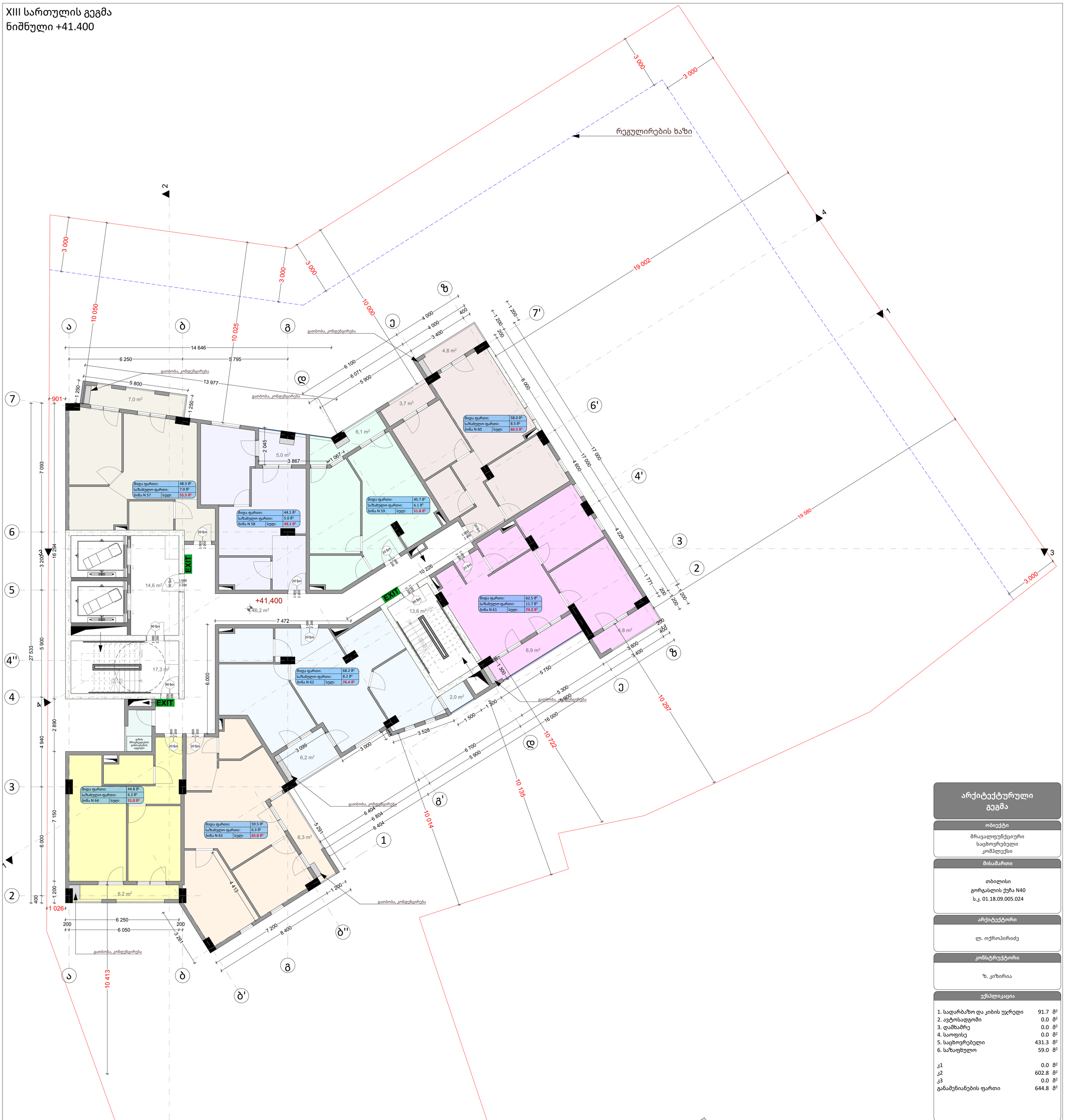

არქიტექტურული გეგმა

ობიექტი

მრავალფუნქციური
საცხოვრებელი
კომპლექსი

მისამართი

თბილისი
გორგასლის ქუჩა N40
ს.კ. 01.18.09.005.024

არქიტექტორი

ლ. ოქროპირიძე

კონსტრუქტორი

ზ. კიზირია

ექსპლიკაცია

1. სადარბაზო და კიბის უჯრედი	91.7	მ²
2. ავტოსადგომი	0.0	მ²
3. დამხამრე	0.0	მ²
4. საოფისე	0.0	მ²
5. საცხოვრებელი	431.3	მ²
6. საზაფხულო	59.0	მ²
კ1	0.0	მ²
კ2	602.8	მ²
კ3	0.0	მ²
განაშენიანების ფართი	644.8	მ²

პირობითი ნიშნები

ინფორმაცია ფართის შესახებ:

მიდა ფართი:		0.0 მ²
საზახულო ფართი:		0.0 მ²
ფართი N 00	სულ:	0.0 მ²

ა — ა სტრუქტურული ღერძი

+0.00 ნიშნული

ბლოკის კედელი

ბეტონის კედელი

საყრდენი კოლონა

1.00 / 2.20 (90)ი კარის ცეცხლმედეგობა

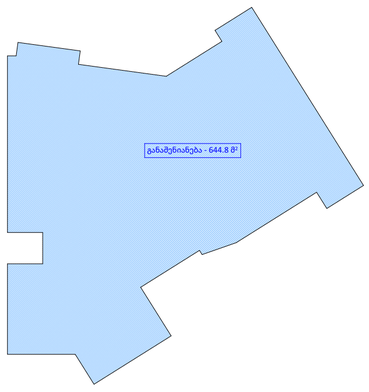

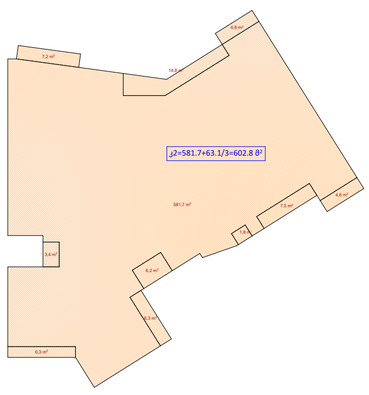

შენიშვნები

1. ნახაზი მომზადებული მისაწვდომობის სტანდარტების მიხედვით.

2. ზომები მოცემულია მილიმეტრებში.

ნახაზი

XIII სართულის გეგმა
ნიშნული +41.400

ფურცლის ზომა

A1 (841X594mm)

მასშტაბი

1:100

ფურცლის ნომერი

A.02

თბილისი 2021 წ.

XIV სართულის გეგმა
ნიშნული +44.600

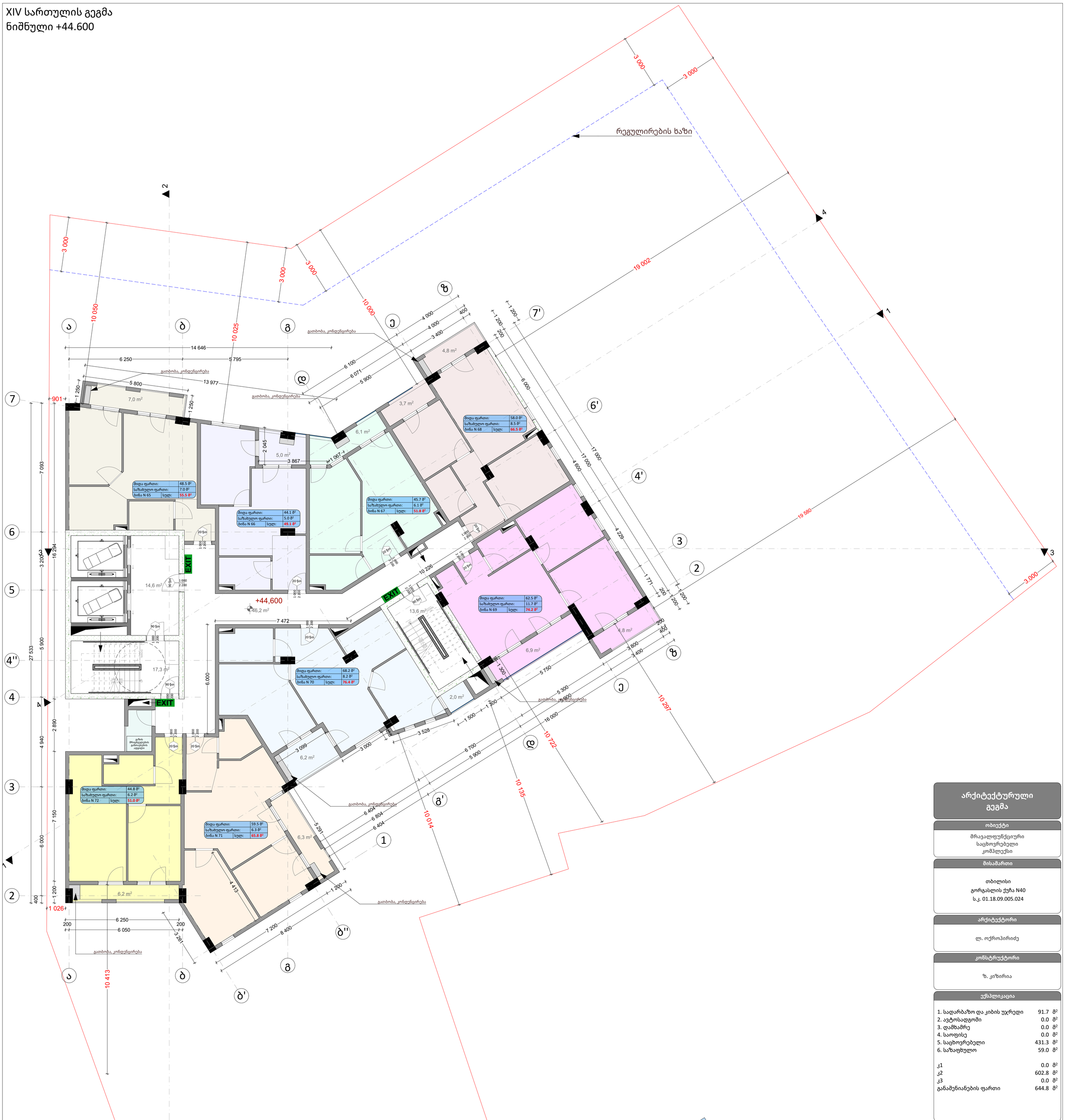

არქიტექტურული გეგმა

ობიექტი

მრავალფუნქციური საცხოვრებელი კომპლექსი

მისამართი

თბილისი
გორგასლის ქუჩა N40
ს.კ. 01.18.09.005.024

არქიტექტორი

ლ. ოქროპირიძე

კონსტრუქტორი

ზ. კიზირია

ექსპლიკაცია

1. სადარბაზო და კიბის უჯრედი	91.7	მ²
2. ავტოსადგომი	0.0	მ²
3. დამხამრე	0.0	მ²
4. საოფისე	0.0	მ²
5. საცხოვრებელი	431.3	მ²
6. საზაფხულო	59.0	მ²
კ1	0.0	მ²
კ2	602.8	მ²
კ3	0.0	მ²
განაშენიანების ფართი	644.8	მ²

პირობითი ნიშნები

ინფორმაცია ფართის შესახებ:

მიდა ფართი:		0.0 მ²
საზახულო ფართი:		0.0 მ²
ფართი N 00	სულ:	0.0 მ²

ა — ა სტრუქტურული ღერძი
+0.00 ნიშნული
ბლოკის კედელი
ბეტონის კედელი
საყრდენი კოლონა
1.00 / 2.20 (90)ფი კარის ცეცხლმედეგობა

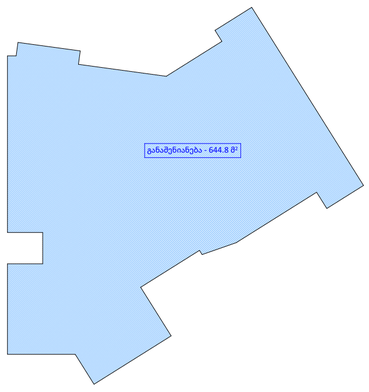

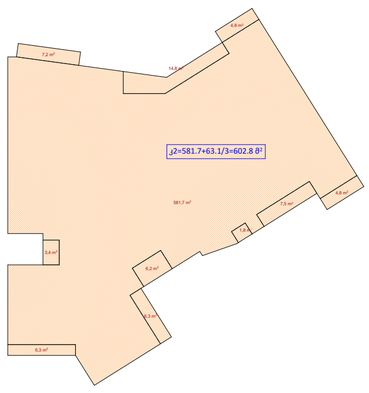

შენიშვნები

1. ნახაზი მომზადებული მისაწვდომობის სტანდარტების მიხედვით.

2. ზომები მოცემულია მილიმეტრებში.

ნახაზი

XIV სართულის გეგმა
ნიშნული +44.600

ფურცლის ზომა

A1 (841X594mm)

მასშტაბი

1:100

ფურცლის ნომერი

A.02

თბილისი 2021 წ.

XV სართულის გეგმა
ნიშნული +47.800

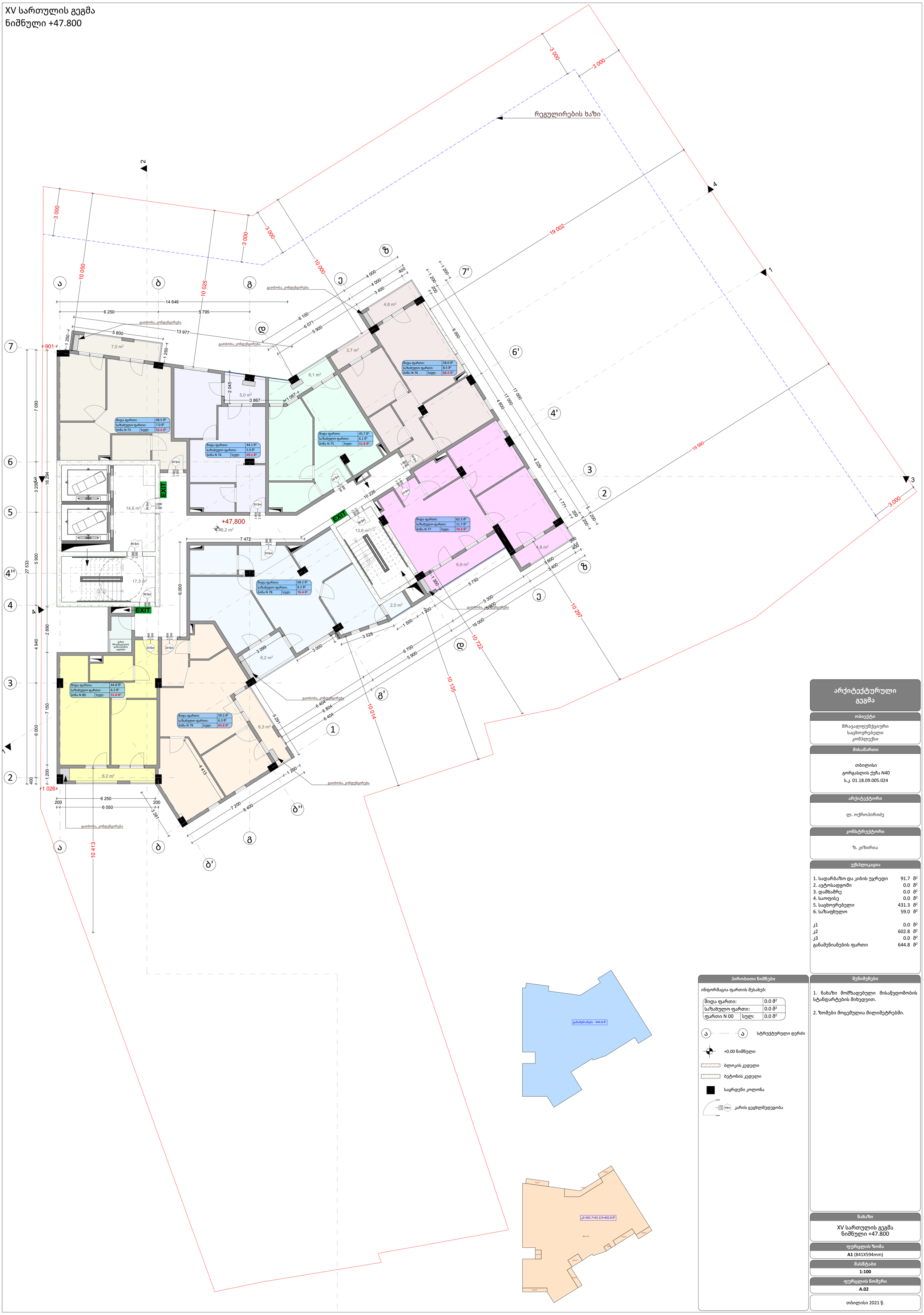

არქიტექტურული გეგმა

ობიექტი

მრავალფუნქციური საცხოვრებელი კომპლექსი

მისამართი

თბილისი
გორგასლის ქუჩა N40
ს.კ. 01.18.09.005.024

არქიტექტორი

ლ. ოქროპირიძე

კონსტრუქტორი

ზ. კიზირია

ექსპლიკაცია

1. სადარბაზო და კიბის უჯრედი	91.7	მ²
2. ავტოსადგომი	0.0	მ²
3. დამხმარე	0.0	მ²
4. საოფისე	0.0	მ²
5. საცხოვრებელი	431.3	მ²
6. საზაფხულო	59.0	მ²
კ1	0.0	მ²
კ2	602.8	მ²
კ3	0.0	მ²
განაშენიანების ფართი	644.8	მ²

პირობითი ნიშნები

ინფორმაცია ფართის შესახებ:

მიდა ფართი:		0.0 მ²
საზახულო ფართი:		0.0 მ²
ფართი N 00	სულ:	0.0 მ²

ა — ა სტრუქტურული ღერძი

+0.00 ნიშნული

ბლოკის კედელი

ბეტონის კედელი

საყრდენი კოლონა

1.00 / 2.20 (90)ფი კარის ცეცხლმედეგობა

შენიშვნები

1. ნახაზი მომზადებული მისაწვდომობის სტანდარტების მიხედვით.

2. ზომები მოცემულია მილიმეტრებში.

ნახაზი

XV სართულის გეგმა
ნიშნული +47.800

ფურცლის ზომა

A1 (841X594mm)

მასშტაბი

1:100

ფურცლის ნომერი

A.02

თბილისი 2021 წ.

XVI სართულის გეგმა
ნიშნული +51.000

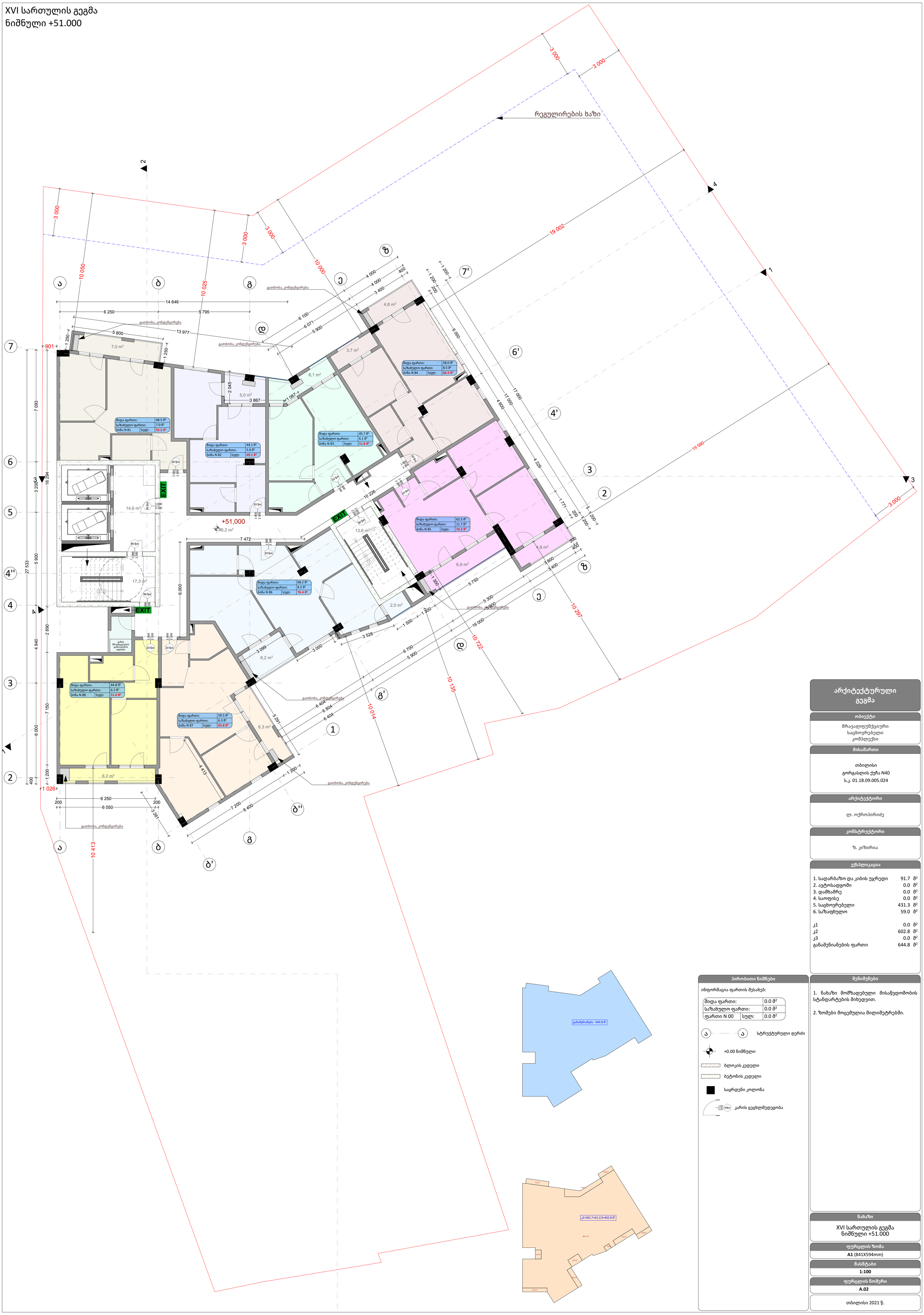

არქიტექტურული გეგმა

ობიექტი

მრავალფუნქციური
საცხოვრებელი
კომპლექსი

მისამართი

თბილისი
გორგასლის ქუჩა N40
ს.კ. 01.18.09.005.024

არქიტექტორი

ლ. ოქროპირიძე

კონსტრუქტორი

ზ. კიზირია

ექსპლიკაცია

1. სადარბაზო და კიბის უჯრედი	91.7	მ²
2. ავტოსადგომი	0.0	მ²
3. დამხმარე	0.0	მ²
4. საოფისე	0.0	მ²
5. საცხოვრებელი	431.3	მ²
6. საზაფხულო	59.0	მ²
კ1	0.0	მ²
კ2	602.8	მ²
კ3	0.0	მ²
განაშენიანების ფართი	644.8	მ²

პირობითი ნიშნები

ინფორმაცია ფართის შესახებ:

მიდა ფართი:		0.0 მ²
საზახულო ფართი:		0.0 მ²
ფართი N 00	სულ:	0.0 მ²

ა — ა სტრუქტურული ღერძი

+0.00 ნიშნული

ბლოკის კედელი

ბეტონის კედელი

საყრდენი კოლონა

1.00 / 2.20 (90)ფი კარის ცეცხლმედეგობა

შენიშვნები

1. ნახაზი მომზადებული მისაწვდომობის სტანდარტების მიხედვით.

2. ზომები მოცემულია მილიმეტრებში.

ნახაზი

XVI სართულის გეგმა
ნიშნული +51.000

ფურცლის ზომა

A1 (841X594mm)

მასშტაბი

1:100

ფურცლის ნომერი

A.02

თბილისი 2021 წ.

XVII სართულის გეგმა
ნიშნული +54.200

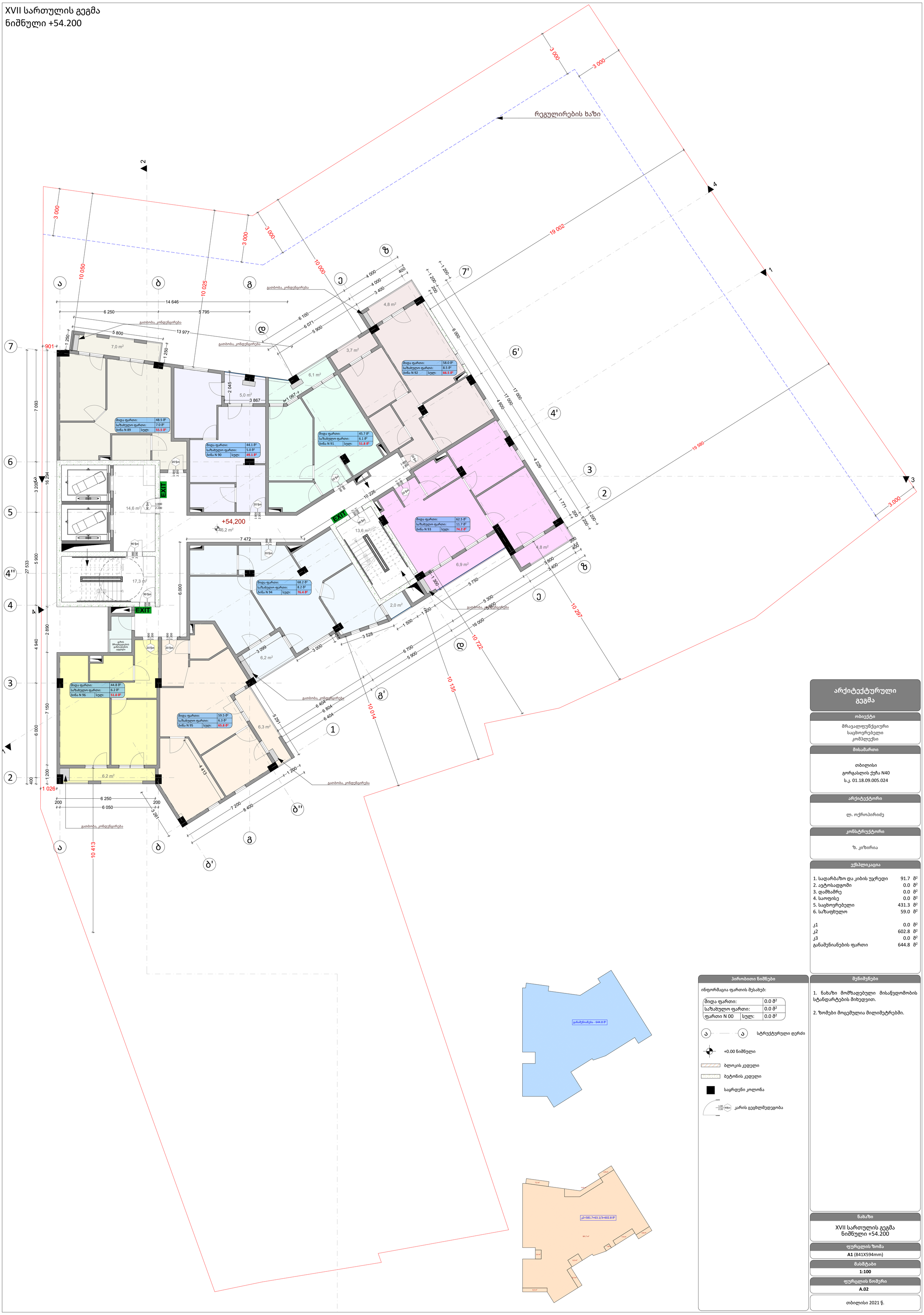

არქიტექტურული გეგმა

ობიექტი

მრავალფუნქციური
საცხოვრებელი
კომპლექსი

მისამართი

თბილისი
გორგასლის ქუჩა N40
ს.კ. 01.18.09.005.024

არქიტექტორი

ლ. ოქროპირიძე

კონსტრუქტორი

ზ. კიზირია

ექსპლიკაცია

1. სადარბაზო და კიბის უჯრედი	91.7	მ²
2. ავტოსადგომი	0.0	მ²
3. დამხმარე	0.0	მ²
4. საოფისე	0.0	მ²
5. საცხოვრებელი	431.3	მ²
6. საზაფხულო	59.0	მ²
კ1	0.0	მ²
კ2	602.8	მ²
კ3	0.0	მ²
განაშენიანების ფართი	644.8	მ²

პირობითი ნიშნები

ინფორმაცია ფართის შესახებ:

მიდა ფართი:		0.0 მ²
საზახულო ფართი:		0.0 მ²
ფართი N 00	სულ:	0.0 მ²

ა — ა სტრუქტურული ღერძი
+0.00 ნიშნული
ბლოკის კედელი
ბეტონის კედელი
საყრდენი კოლონა
1.00 / 2.20 (90)ფი კარის ცეცხლმედეგობა

შენიშვნები

1. ნახაზი მომზადებული მისაწვდომობის სტანდარტების მიხედვით.

2. ზომები მოცემულია მილიმეტრებში.

ნახაზი

XVII სართულის გეგმა
ნიშნული +54.200

ფურცლის ზომა

A1 (841X594mm)

მასშტაბი

1:100

ფურცლის ნომერი

A.02

თბილისი 2021 წ.

XVIII სართულის გეგმა
ნიშნული +57.400

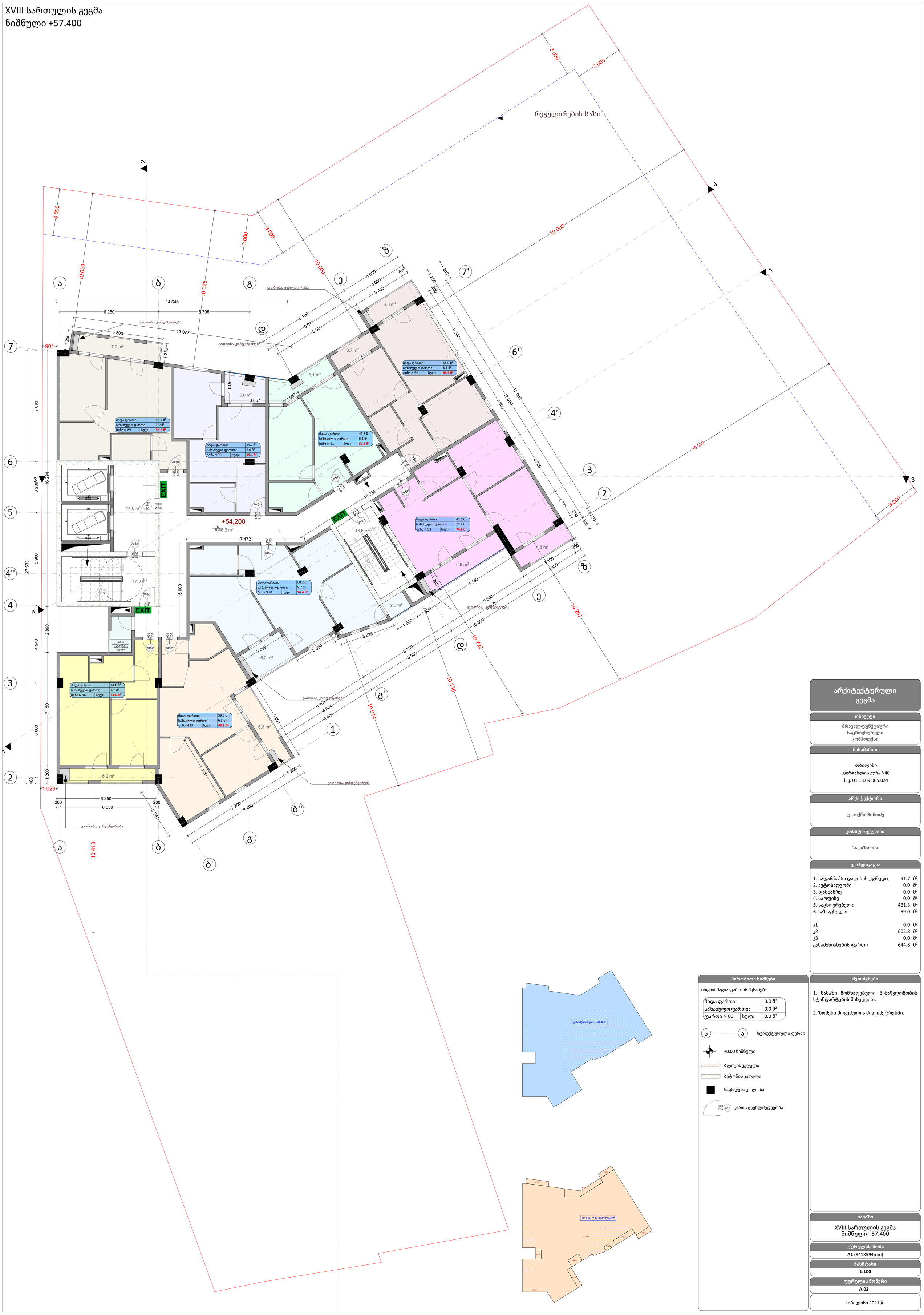

არქიტექტურული გეგმა

ობიექტი

მრავალფუნქციური
საცხოვრებელი
კომპლექსი

მისამართი

თბილისი
გორგასლის ქუჩა N40
ს.კ. 01.18.09.005.024

არქიტექტორი

ლ. ოქროპირიძე

კონსტრუქტორი

ზ. კიზირია

ექსპლიკაცია

1. სადარბაზო და კიბის უჯრედი	91.7	მ²
2. ავტოსადგომი	0.0	მ²
3. დამხმარე	0.0	მ²
4. საოფისე	0.0	მ²
5. საცხოვრებელი	431.3	მ²
6. საზაფხულო	59.0	მ²
კ1	0.0	მ²
კ2	602.8	მ²
კ3	0.0	მ²
განაშენიანების ფართი	644.8	მ²

პირობითი ნიშნები

ინფორმაცია ფართის შესახებ:

მიდა ფართი:		0.0 მ²
საზახულო ფართი:		0.0 მ²
ფართი N 00	სულ:	0.0 მ²

ა — ა სტრუქტურული ღერძი
+0.00 ნიშნული
ბლოკის კედელი
ბეტონის კედელი
საყრდენი კოლონა
კარის ცეცხლმედეგობა

შენიშვნები

1. ნახაზი მომზადებული მისაწვდომობის სტანდარტების მიხედვით.

2. ზომები მოცემულია მილიმეტრებში.

ნახაზი

XVIII სართულის გეგმა
ნიშნული +57.400

ფურცლის ზომა

A1 (841X594mm)

მასშტაბი

1:100

ფურცლის ნომერი

A.02

თბილისი 2021 წ.

XIX სართულის გეგმა
ნიშნული +60.600

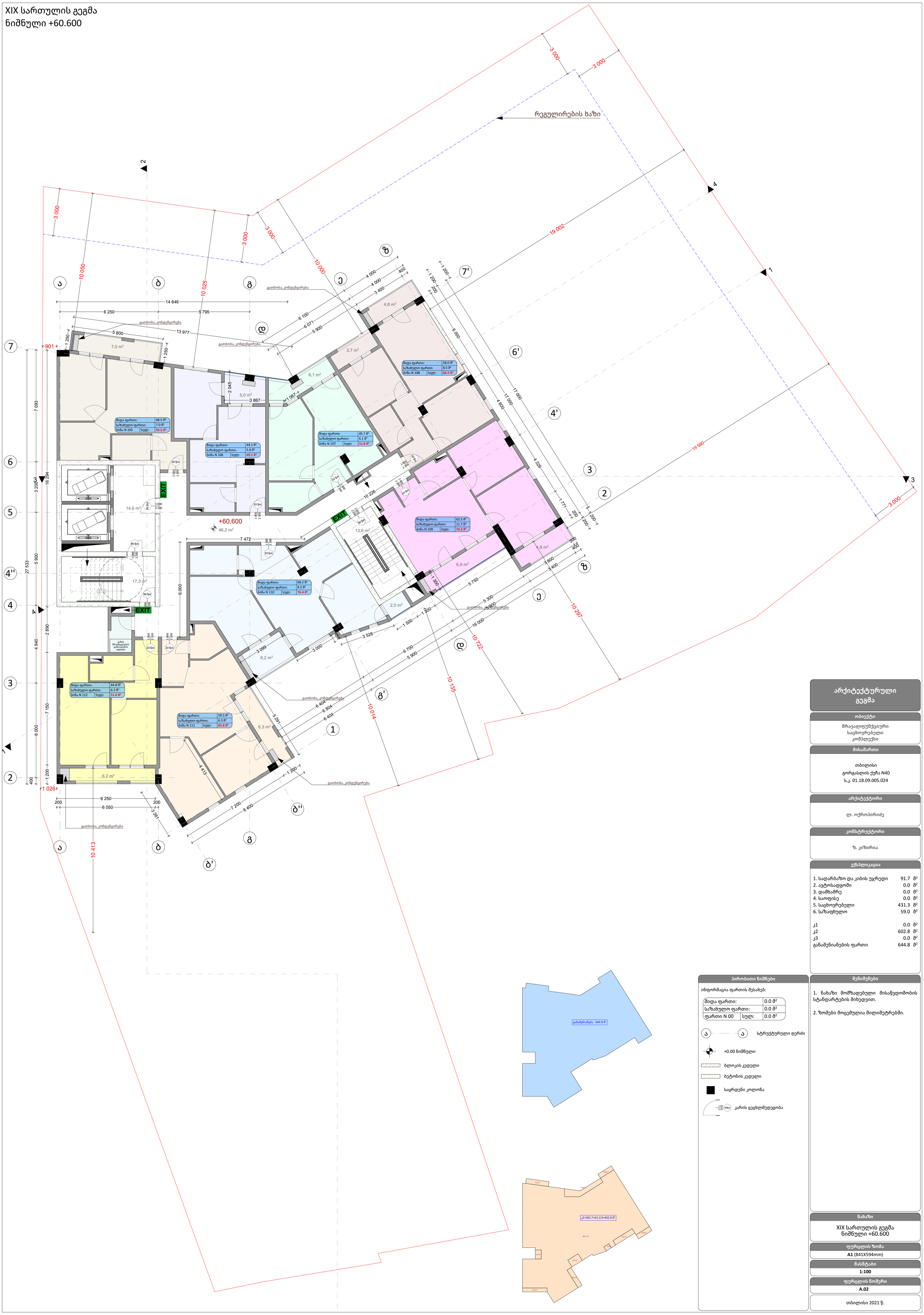

არქიტექტურული გეგმა

ობიექტი

მრავალფუნქციური საცხოვრებელი კომპლექსი

მისამართი

თბილისი
გორგასლის ქუჩა N40
ს.კ. 01.18.09.005.024

არქიტექტორი

ლ. ოქროპირიძე

კონსტრუქტორი

ზ. კიზირია

ექსპლიკაცია

1. სადარბაზო და კიბის უჯრედი	91.7	მ²
2. ავტოსადგომი	0.0	მ²
3. დამხმარე	0.0	მ²
4. საოფისე	0.0	მ²
5. საცხოვრებელი	431.3	მ²
6. საზაფხულო	59.0	მ²
კ1	0.0	მ²
კ2	602.8	მ²
კ3	0.0	მ²
განაშენიანების ფართი	644.8	მ²

პირობითი ნიშნები

ინფორმაცია ფართის შესახებ:

მიდა ფართი:		0.0 მ²
საზახულო ფართი:		0.0 მ²
ფართი N 00	სულ:	0.0 მ²

ა — ა სტრუქტურული ღერძი

+0.00 ნიშნული

ბლოკის კედელი

ბეტონის კედელი

საყრდენი კოლონა

1.00 / 2.20 (90)ფი კარის ცეცხლმედეგობა

შენიშვნები

1. ნახაზი მომზადებული მისაწვდომობის სტანდარტების მიხედვით.

2. ზომები მოცემულია მილიმეტრებში.

ნახაზი

XIX სართულის გეგმა
ნიშნული +60.600

ფურცლის ზომა

A1 (841X594mm)

მასშტაბი

1:100

ფურცლის ნომერი

A.02

თბილისი 2021 წ.

სამანქანოს სართულის გეგმა
ნიშნული +63.800

არქიტექტურული გეგმა

ობიექტი

მრავალფუნქციური საცხოვრებელი კომპლექსი

მისამართი

თბილისი
გორგასლის ქუჩა N40
ს.კ. 01.18.09.005.024

არქიტექტორი

ლ. ოქროპირიძე

კონსტრუქტორი

ზ. კიზირია

ექსპლიკაცია

1. სადარბაზო და კიბის უჯრედი	50.0 მ²
2. ავტოსადგომი	0.0 მ²
3. დამხამრე	0.0 მ²
4. საოფისე	0.0 მ²
5. საცხოვრებელი	0.0 მ²
6. საზაფხულო	0.0 მ²
კ1	0.0 მ²
კ2	60.9 მ²
კ3	0.0 მ²
განაშენიანების ფართი	60.9 მ²

პირობითი ნიშნები

ინფორმაცია ფართის შესახებ:

შიდა ფართი:		0.0 მ²
საზახულო ფართი:		0.0 მ²
ფართი N 00	სულ:	0.0 მ²

ა — ა სტრუქტურული ღერძი

+0.00 ნიშნული

ბლოკის კედელი

ბეტონის კედელი

საყრდენი კოლონა

1.00 / 2.20 90წთ კარის ცეცხლმედეგობა

შენიშვნები

1. ნახაზი მომზადებული მისაწვდომობის სტანდარტების მიხედვით.

2. ზომები მოცემულია მილიმეტრებში.

ნახაზი

სამანქანოს სართულის გეგმა
ნიშნული +63.800

ფურცლის ზომა

A1 (841X594mm)

მასშტაბი

1:100

ფურცლის ნომერი

A.02

თბილისი 2021 წ.

ბაღანაგორის ბეშტა
ნიადაგდაცვითი ღონისძიებების გეგმა

ობიექტი
ნიადაგდაცვითი ღონისძიებების გეგმა

ობიექტის მისამართი
ბაღანაგორის ბეშტა

ობიექტის საკადასტრო კოდი
ს.კ. 01.18.09.005.024

ობიექტის ფართობი
0.0 მ²

ნაკვეთის საკადასტრო კოდი
ს.კ. ჯ.ნ.

ნაკვეთის ფართობი
0.0 მ²

ნაკვეთის ადგილმდებარეობა
ბაღანაგორის ბეშტა

ნაკვეთის მესაკუთრე
ს. ჯოხთაძე

ნაკვეთის ფართობი
0.0 მ²

ნაკვეთის ფართობი N 00
0.0 მ²

ნაკვეთის საზღვარი

ნაკვეთის ნომერი

ნაკვეთის ფართობი

ნაკვეთის ფართობი

**ნაკვეთის ფართობ

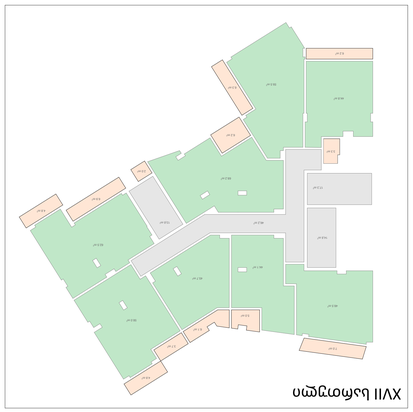
level
level
level

- II სართულის გეგმა
ნიშნული -3.000



დაკავებულობის დატვირთვის გეგმა

ობიექტი

მრავალფუნქციური
საცხოვრებელი
კომპლექსი

მისამართი

თბილისი
გორგასლის ქუჩა N40
ს.კ. 01.18.09.005.024

არქიტექტორი

ლ. ოქროპირიძე

კონსტრუქტორი

ზ. კიზირია

ექსპლიკაცია

პირობითი ნიშნები

დაკავებულობის დატვირთვის გრაფა:

მიდა ფართი:		0.0 მ²
საზახულო ფართი:		0.0 მ²
ფართი N 0	სულ:	0.0 მ²

სტ-2 • დდფ - 18.6 • დდ - 0 •
დაკავებულობის დატვირთვა
დაკავებულობის დატვირთვის ფაქტორი
დაკავებულობის ჯგუფი

- გასასვლელამდე სავალი მანძილი
- მისაწვდომი სვლა გეზი
- 3 საათიანი ცეცხლმედეგობა
- 2 საათიანი ცეცხლმედეგობა
- 1 საათიანი ცეცხლმედეგობა
- სახანძრო სახელო
- კარის ცეცხლმედეგობა
- EXIT გასასვლელის აღმნიშვნელი განათებული ნიშანი

დაკავებულობის ჯგუფის აღნიშვნები

დაკავებულობის ჯგუფი	დაკავებულობის ჯგუფის აღნიშვნა	ფერის კოდი
თავშეყრის ჯგუფი (თჯ)		RGB (34.139.34)
საქმიანი ჯგუფი (სქ)		RGB (79.12.187)
საგანმანათლებლო ჯგუფი (სგ)		RGB (245.99.20)
საბრუნველო ჯგუფი (სბ)		RGB (160.32.240)
ღიღი საფრთხის შემცველი ჯგუფი (ღსშ)		RGB (94.8.58)
თავშეყრის ჯგუფი (თჯ)		RGB (0.0.255)
საჯარო ჯგუფი (სჯ)		RGB (255.0.0)
საცხოვრებელი ჯგუფი (სც)		RGB (220.185.0)
სასაწყობო ჯგუფი (სწ)		RGB (136.135.134)
დამხმარე ჯგუფი (დს)		RGB (57.57.56)

შენიშვნები

1. ნახაზი მომზადებული მისაწვდომობის სტანდარტების მიხედვით.

2. ზომები მოცემულია მილიმეტრებში.

3. კონსტრუქციული პროექტის დამუშავებისას დაცული იქნას I-A კონსტრუქცის ტიპის მოთხოვნები.

4. ხანძარსაწინააღმდეგო დაცვის სისტემების საინჟინრო დოკუმენტაცია დამუშავდეს 28.01.16 წ. #41 დადგენილების შესაბამისად.

ნახაზი

- II სართულის გეგმა
ნიშნული -3.000

ფურცლის ზომა

A1 (841X594mm)

მასშტაბი

1:100

ფურცლის ნომერი

A.03

თბილისი 2021 წ.

- I სართულის გეგმა
ნიშნული +0.000

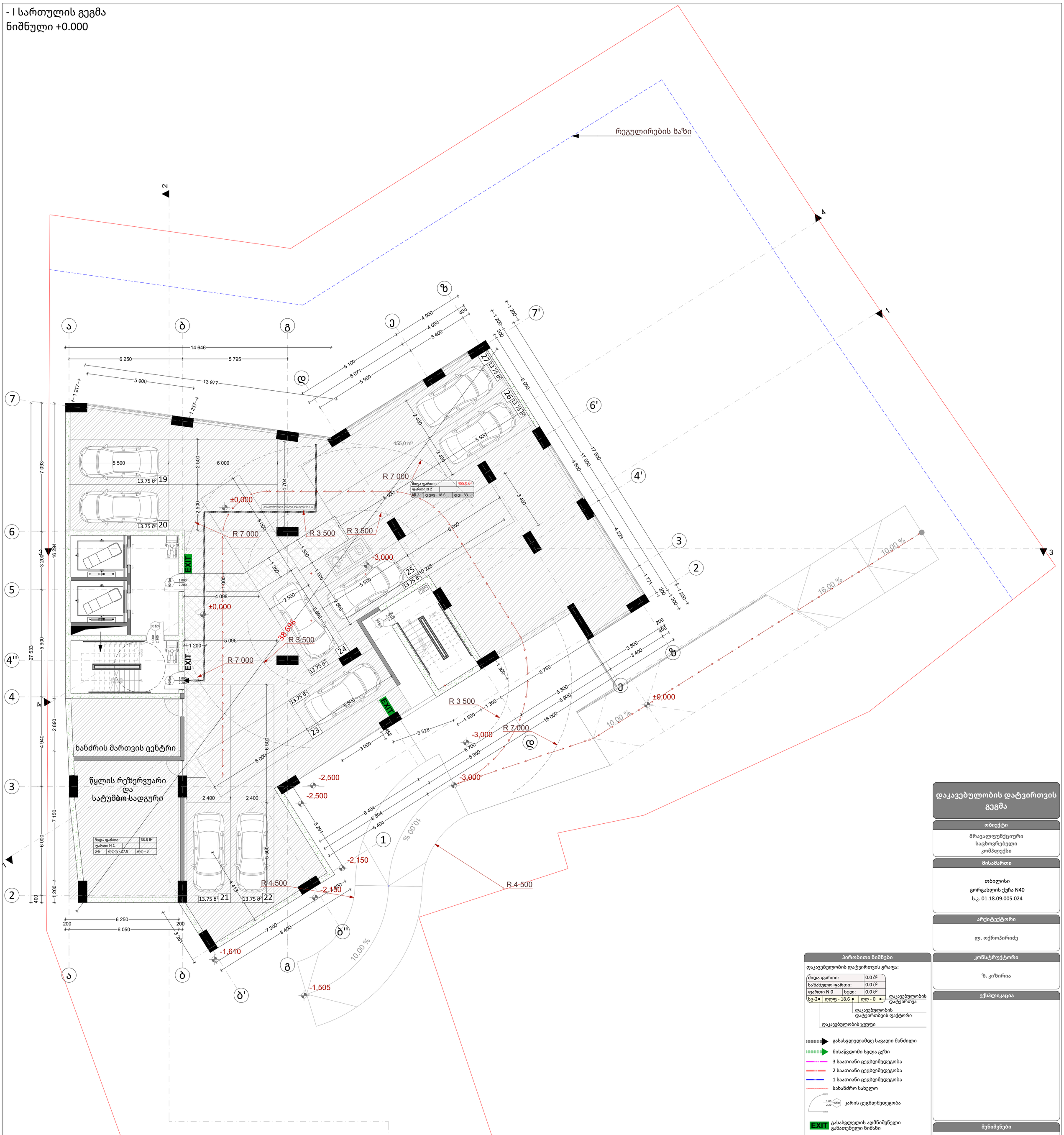

დაკავებულობის დატვირთვის გეგმა

ობიექტი

მრავალფუნქციური
საცხოვრებელი
კომპლექსი

მისამართი

თბილისი
გორგასლის ქუჩა N40
ს.კ. 01.18.09.005.024

არქიტექტორი

ლ. ოქროპირიძე

კონსტრუქტორი

ზ. კიზირია

ექსპლიკაცია

შენიშვნები

1. ნახაზი მომზადებული მისაწვდომობის სტანდარტების მიხედვით.

2. ზომები მოცემულია მილიმეტრებში.

3. კონსტრუქციული პროექტის დამუშავებისას დაცული იქნას I-A კონსტრუქცის ტიპის მოთხოვნები.

4. ხანძარსაწინააღმდეგო დაცვის სისტემების საინჟინრო დოკუმენტაცია დამუშავდეს 28.01.16 წ. #41 დადგენილების შესაბამისად.

პირობითი ნიშნები

დაკავებულობის დატვირთვის გრაფა:

მიდა ფართი:		0.0 მ²
საზახულო ფართი:		0.0 მ²
ფართი N 0	სულ:	0.0 მ²
სც-2	დდფ - 18.6	დდ - 0

დაკავებულობის დატვირთვა
დაკავებულობის დატვირთვის ფაქტორი
დაკავებულობის ჯგუფი

- გასასვლელამდე სავალი მანძილი
- მისაწვდომი სვლა გეზი
- 3 საათიანი ცეცხლმედეგობა
- 2 საათიანი ცეცხლმედეგობა
- 1 საათიანი ცეცხლმედეგობა
- სახანძრო სახელო
- კარის ცეცხლმედეგობა
- EXIT გასასვლელის აღმნიშვნელი განათებული ნიშანი

დაკავებულობის ჯგუფის აღნიშვნები

დაკავებულობის ჯგუფი	დაკავებულობის ჯგუფის აღნიშვნა	ფერის კოდი
თავშეყრის ჯგუფი (თე)		RGB (34.139.34)
საქმიანი ჯგუფი (სქ)		RGB (79.12.187)
საგანმანათლებლო ჯგუფი (სგ)		RGB (245.99.20)
საბრუნველო ჯგუფი (სბ)		RGB (160.32.240)
ღიღი საფრთხის შემცველი ჯგუფი (ღსშ)		RGB (94.8.58)
თავშეყრის ჯგუფი (თე)		RGB (0.0.255)
საჯარო ჯგუფი (სე)		RGB (255.0.0)
საცხოვრებელი ჯგუფი (სც)		RGB (220.185.0)
სასაწყობო ჯგუფი (სწ)		RGB (136.135.134)
დამხმარე ჯგუფი (დს)		RGB (57.57.56)

ნახაზი

- I სართულის გეგმა
ნიშნული +0.000

ფურცლის ზომა

A1 (841X594mm)

მასშტაბი

1:100

ფურცლის ნომერი

A.03

თბილისი 2021 წ.

I სართულის გეგმა
ნიშნული +3.000

პირობითი ნიშნები

დაკავებულობის დატვირთვის გრაფა:

შიდა ფართი:		0.0 მ²
საზახულო ფართი:		0.0 მ²
ფართი N 0	სულ:	0.0 მ²
სც-2	დდფ - 18.6	დდ - 0

დაკავებულობის დატვირთვა
დაკავებულობის დატვირთბვის ფაქტორი
დაკავებულობის ჯგუფი

გასასვლელამდე სავალი მანძილი
მისაწვდომი სვლა გეზი
3 საათიანი ცეცხლმედეგობა
2 საათიანი ცეცხლმედეგობა
1 საათიანი ცეცხლმედეგობა
სახანძრო სახელო
1.00 / 2.20 90წთ კარის ცეცხლმედეგობა
EXIT გასასვლელის აღმნიშვნელი განათებული ნიშანი

დაკავებულობის ჯგუფის აღნიშვნები

დაკავებულობის ჯგუფი	დაკავებულობის ჯგუფის აღნიშვნა	ფერის კოდი
თავშეყრის ჯგუფი (თვ)		RGB (34.139.34)
საქმიანი ჯგუფი (სქ)		RGB (79.12.187)
საგანმანათლებლო ჯგუფი (სგ)		RGB (245.99.20)
სამრეწველო ჯგუფი (სმ)		RGB (160.32.240)
დიდი საფრთხის შემცველი ჯგუფი (დსშ)		RGB (94.8.58)
თავშეყრის ჯგუფი (თვ)		RGB (0.0.255)
სავაჭრო ჯგუფი (სვ)		RGB (255.0.0)
საცხოვრებელი ჯგუფი (სც)		RGB (220.185.0)
სასაწყობო ჯგუფი (სწ)		RGB (136.135.134)
დამხმარე ჯგუფი (დს)		RGB (57.57.56)

დაკავებულობის დატვირთვის გეგმა

ობიექტი
მრავალფუნქციური საცხოვრებელი კომპლექსი

მისამართი
თბილისი
გორგასლის ქუჩა N40
ს.კ. 01.18.09.005.024

არქიტექტორი
ლ. ოქროპირიძე

კონსტრუქტორი
ზ. კიზირია

ექსპლიკაცია

შენიშვნები

1. ნახაზი მომზადებული მისაწვდომობის სტანდარტების მიხედვით.

2. ზომები მოცემულია მილიმეტრებში.

3. კონსტრუქციული პროექტის დამუშავებისას დაცული იქნას I-A კონსტრუქციის ტიპის მოთხოვნები.

4. ხანძარსაწინააღმდეგო დაცვის სისტემების საინჟინრო დოკუმენტაცია დამუშავდეს 28.01.16 წ. #41 დადგენილების შესაბამისად.

ნახაზი
I სართულის გეგმა
ნიშნული +3.000

ფურცლის ზომა
A1 (841X594mm)

მასშტაბი
1:100

ფურცლის ნომერი
A.03

თბილისი 2021 წ.

II სართულის გეგმა
ნიშნული +6.200

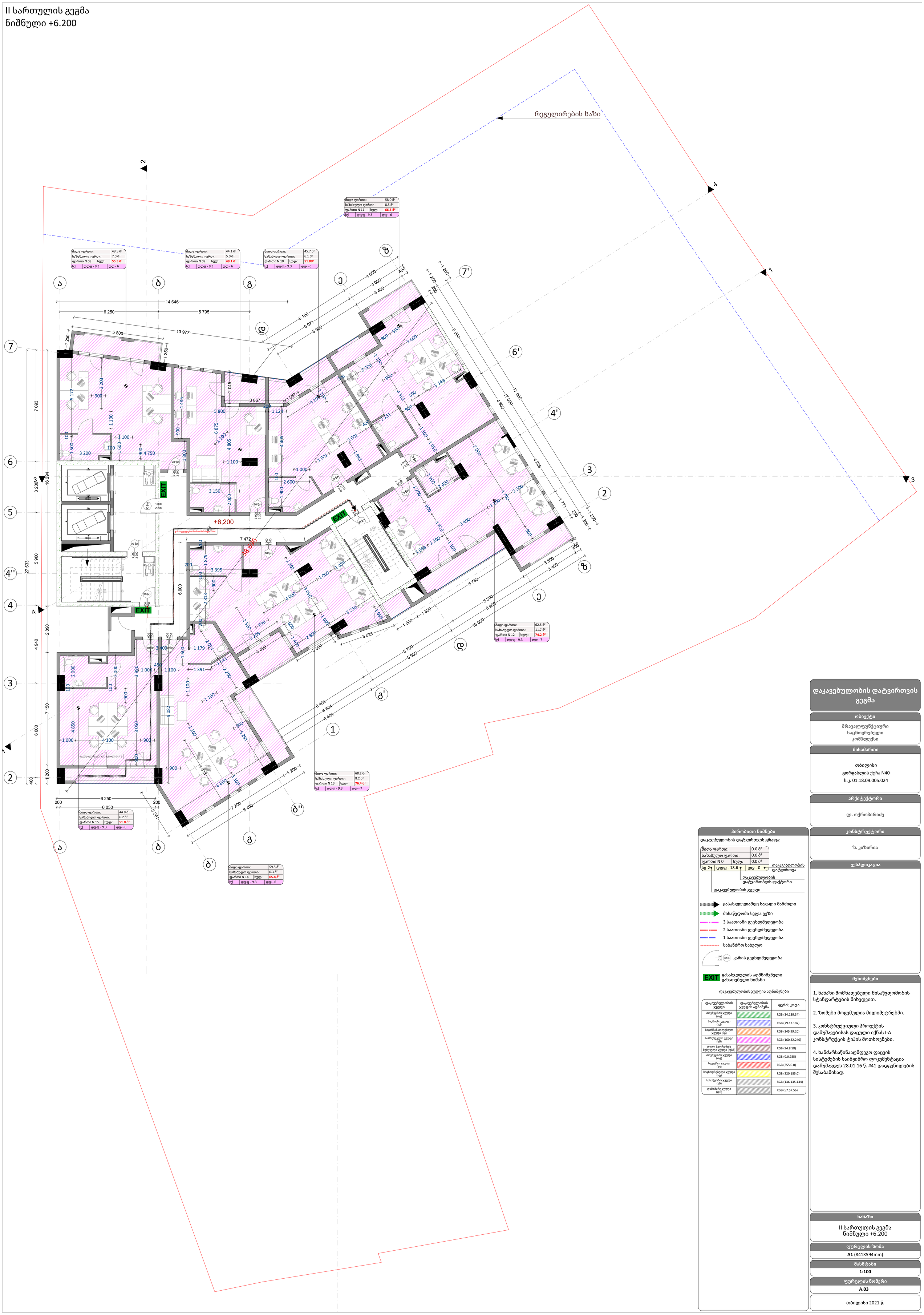
რეგულირების ხაზი
+6,200
EXIT
14 646
6 250
5 795
13 977
5 800
6 100
6 071
5 900
4 000
3 400
6 000
17 000
4 600
4 229
1 771
7 472
38.66
7 093
16 294
27 533
5 900
4 940
2 890
7 150
6 000
1 200
400
6 250
6 050
3 281
6 404
6 804
7 200
8 400
3 528
6 700
16 000
5 750
5 300
3 800
3 867
1 124
1 067
4 105
5 800
4 486
6 875
4 805
4 405
1 000
2 600
3 150
2 000
1 900
3 600
3 200
1 100
900
4 351
3 148
2 151
2 001
1 893
1 001
2 000
1 900
2 400
1 700
1 829
1 048
3 400
2 300
4 700
1 771
1 200
3 030
4 000
3 250
1 095
1 098
2 800
3 000
1 450
1 101
1 879
3 395
2 813
6 000
2 500
3 199
3 099
1 400
1 600
1 179
2 017
1 541
2 200
1 391
1 100
1 003
3 990
2 000
4 850
3 050
4 100
9 082
5 291
4 413
6 800
5 172
3 203
4 750
1 800
1 500
3 200
1 600
2 045
1 250
5 800
6 250
5 795
14 646
13 977
6 100
6 071
5 900
4 000
3 400
6 000
17 000
4 600
4 229
1 771
1 200

III სართულის გეგმა
ნიშნული +9.400

დაკავებულობის დატვირთვის გეგმა

ობიექტი

მრავალფუნქციური საცხოვრებელი კომპლექსი

მისამართი

თბილისი
გორგასლის ქუჩა N40
ს.კ. 01.18.09.005.024

არქიტექტორი

ლ. ოქროპირიძე

კონსტრუქტორი

ზ. კიზირია

ექსპლიკაცია

პირობითი ნიშნები

დაკავებულობის დატვირთვის გრაფა:

შიდა ფართი:		0.0 მ²
საზახულო ფართი:		0.0 მ²
ფართი N 0	სულ:	0.0 მ²
სც-2	დდფ - 18.6	დდ - 0

დაკავებულობის დატვირთვა
დაკავებულობის დატვირთბვის ფაქტორი
დაკავებულობის ჯგუფი

გასასვლელამდე სავალი მანძილი
მისაწვდომი სვლა გეზი
3 საათიანი ცეცხლმედეგობა
2 საათიანი ცეცხლმედეგობა
1 საათიანი ცეცხლმედეგობა
სახანძრო სახელო
1.00 / 2.20 / 90წთ — კარის ცეცხლმედეგობა
EXIT — გასასვლელის აღმნიშვნელი განათებული ნიშანი

დაკავებულობის ჯგუფის აღნიშვნები

დაკავებულობის ჯგუფი	დაკავებულობის ჯგუფის აღნიშვნა	ფერის კოდი
თავშეყრის ჯგუფი (თვ)		RGB (34.139.34)
საქმიანი ჯგუფი (სქ)		RGB (79.12.187)
საგანმანათლებლო ჯგუფი (სგ)		RGB (245.99.20)
სამრეწველო ჯგუფი (სმ)		RGB (160.32.240)
დიდი საფრთხის შემცველი ჯგუფი (დსშ)		RGB (94.8.58)
თავშეყრის ჯგუფი (თვ)		RGB (0.0.255)
სავაჭრო ჯგუფი (სვ)		RGB (255.0.0)
საცხოვრებელი ჯგუფი (სც)		RGB (220.185.0)
სასაწყობო ჯგუფი (სწ)		RGB (136.135.134)
დამხმარე ჯგუფი (დს)		RGB (57.57.56)

შენიშვნები

1. ნახაზი მომზადებული მისაწვდომობის სტანდარტების მიხედვით.
2. ზომები მოცემულია მილიმეტრებში.
3. კონსტრუქციული პროექტის დამუშავებისას დაცული იქნას I-A კონსტრუქციის ტიპის მოთხოვნები.
4. ხანძარსაწინააღმდეგო დაცვის სისტემების საინჟინრო დოკუმენტაცია დამუშავდეს 28.01.16 წ. #41 დადგენილების შესაბამისად.

ნახაზი

III სართულის გეგმა
ნიშნული +9.400

ფურცლის ზომა

A1 (841X594mm)

მასშტაბი

1:100

ფურცლის ნომერი

A.03

თბილისი 2021 წ.

IV სართულის გეგმა
ნიშნული +12.600

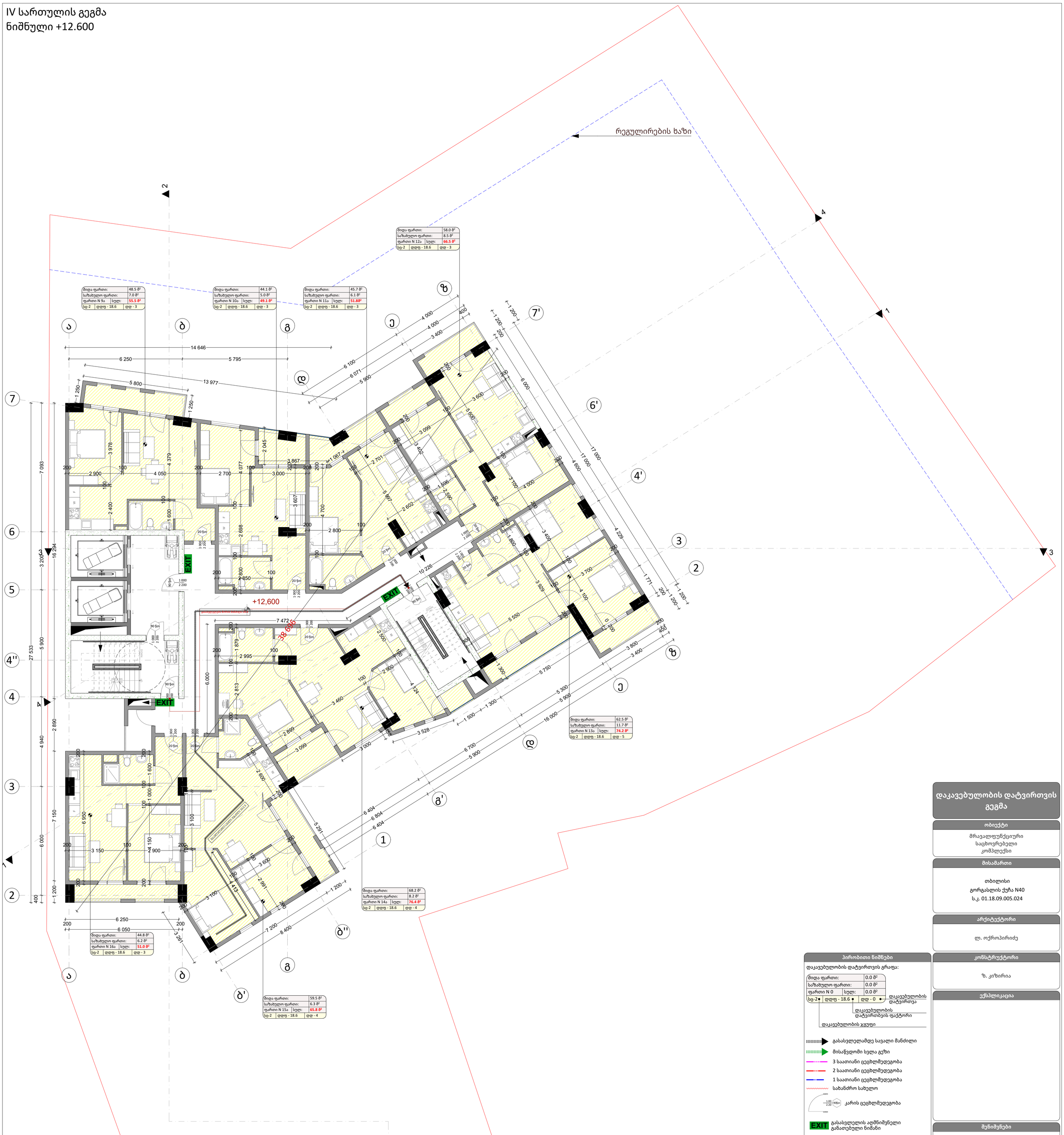

დაკავებულობის დატვირთვის გეგმა

ობიექტი

მრავალფუნქციური
საცხოვრებელი
კომპლექსი

მისამართი

თბილისი
გორგასლის ქუჩა N40
ს.კ. 01.18.09.005.024

არქიტექტორი

ლ. ოქროპირიძე

კონსტრუქტორი

ზ. კიზირია

ექსპლიკაცია

შენიშვნები

1. ნახაზი მომზადებული მისაწვდომობის სტანდარტების მიხედვით.

2. ზომები მოცემულია მილიმეტრებში.

3. კონსტრუქციული პროექტის დამუშავებისას დაცული იქნას I-A კონსტრუქცის ტიპის მოთხოვნები.

4. ხანძარსაწინააღმდეგო დაცვის სისტემების საინჟინრო დოკუმენტაცია დამუშავდეს 28.01.16 წ. #41 დადგენილების შესაბამისად.

პირობითი ნიშნები

დაკავებულობის დატვირთვის გრაფა:

მიღა ფართი: 0.0 მ²
საზახულო ფართი: 0.0 მ²
ფართი N 0 სულ: 0.0 მ²
სც-2 დდფ - 18.6 დდ - 0

- დაკავებულობის დატვირთვა
- დაკავებულობის დატვირთვის ფაქტორი
- დაკავებულობის ჯგუფი

გასასვლელამდე სავალი მანძილი
მისაწვდომი სვლა გეზი
3 საათიანი ცეცხლმედეგობა
2 საათიანი ცეცხლმედეგობა
1 საათიანი ცეცხლმედეგობა
სახანძრო სახელო
კარის ცეცხლმედეგობა
EXIT გასასვლელის აღმნიშვნელი განათებული ნიშანი

დაკავებულობის ჯგუფის აღნიშვნები

დაკავებულობის ჯგუფი	დაკავებულობის ჯგუფის აღნიშვნა	ფერის კოდი
თავშეყრის ჯგუფი (თე)		RGB (34.139.34)
საქმიანი ჯგუფი (სქ)		RGB (79.12.187)
საგანმანათლებლო ჯგუფი (სგ)		RGB (245.99.20)
საორეწველო ჯგუფი (სმ)		RGB (160.32.240)
ღიღი საფრთხის შემცველი ჯგუფი (ღსმ)		RGB (94.8.58)
თავშეყრის ჯგუფი (თე)		RGB (0.0.255)
საჯარო ჯგუფი (სე)		RGB (255.0.0)
საცხოვრებელი ჯგუფი (სც)		RGB (220.185.0)
სასაწყობო ჯგუფი (სწ)		RGB (136.135.134)
დამხმარე ჯგუფი (დმ)		RGB (57.57.56)

ნახაზი

IV სართულის გეგმა
ნიშნული +12.600

ფურცლის ზომა

A1 (841X594mm)

მასშტაბი

1:100

ფურცლის ნომერი

A.03

თბილისი 2021 წ.

V სართულის გეგმა
ნიშნული +15.800

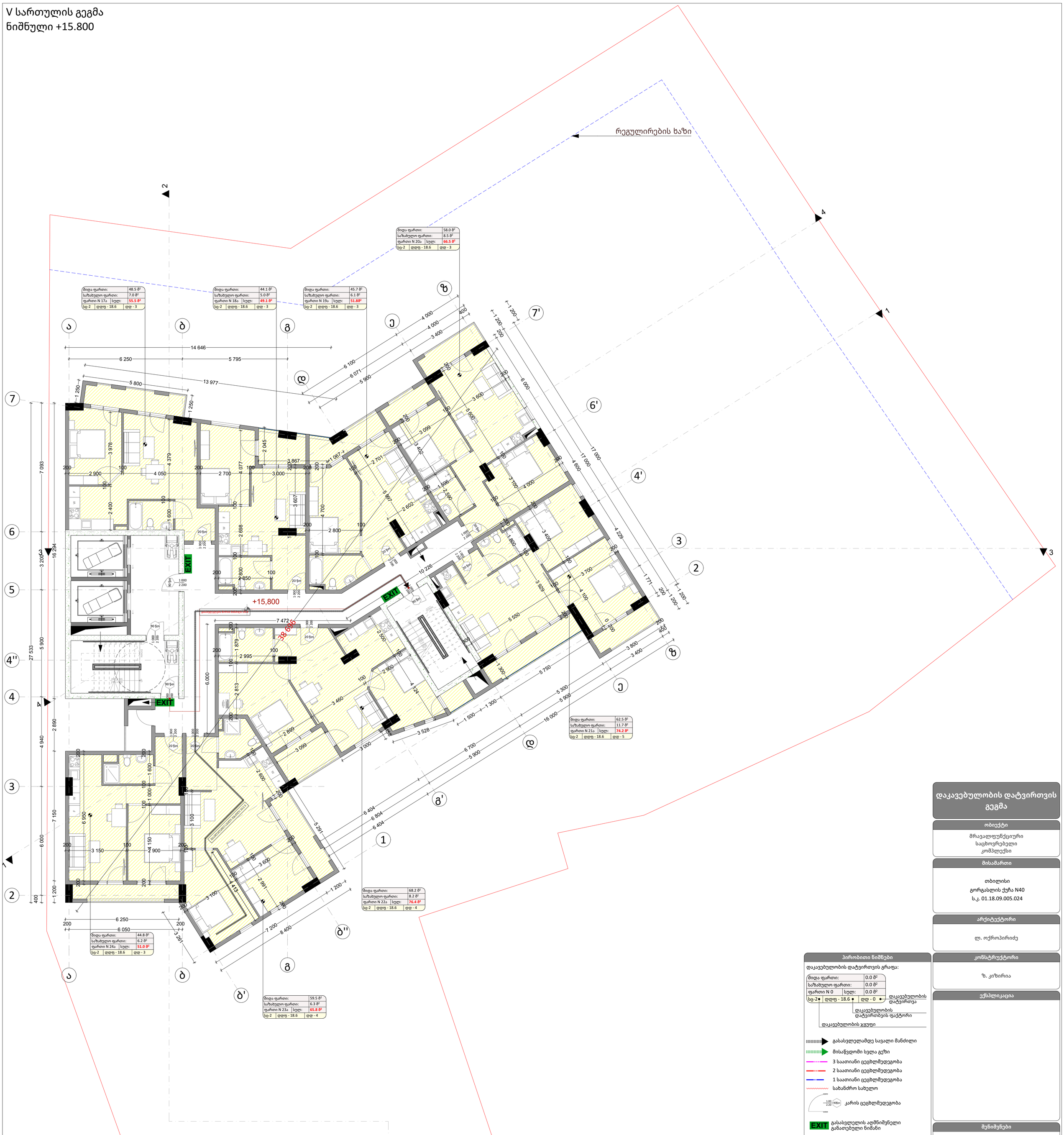

დაკავებულობის დატვირთვის გეგმა

ობიექტი

მრავალფუნქციური
საცხოვრებელი
კომპლექსი

მისამართი

თბილისი
გორგასლის ქუჩა N40
ს.კ. 01.18.09.005.024

არქიტექტორი

ლ. ოქროპირიძე

კონსტრუქტორი

ზ. კიზირია

ექსპლიკაცია

შენიშვნები

1. ნახაზი მომზადებული მისაწვდომობის სტანდარტების მიხედვით.

2. ზომები მოცემულია მილიმეტრებში.

3. კონსტრუქციული პროექტის დამუშავებისას დაცული იქნას I-A კონსტრუქცის ტიპის მოთხოვნები.

4. ხანძარსაწინააღმდეგო დაცვის სისტემების საინჟინრო დოკუმენტაცია დამუშავდეს 28.01.16 წ. #41 დადგენილების შესაბამისად.

პირობითი ნიშნები

დაკავებულობის დატვირთვის გრაფა:

მიღა ფართი: 0.0 მ²
საზახულო ფართი: 0.0 მ²
ფართი N 0 სულ: 0.0 მ²
სც-2 დდფ - 18.6 დდ - 0

- დდ - 0 — დაკავებულობის დატვირთვა
- დდფ - 18.6 — დაკავებულობის დატვირთვის ფაქტორი
- სც-2 — დაკავებულობის ჯგუფი

- გასასვლელამდე სავალი მანძილი
- მისაწვდომი სველა გეზი
- 3 საათიანი ცეცხლმედეგობა
- 2 საათიანი ცეცხლმედეგობა
- 1 საათიანი ცეცხლმედეგობა
- სახანძრო სახელო
- კარის ცეცხლმედეგობა
- EXIT გასასვლელის აღმნიშვნელი განათებული ნიშანი

დაკავებულობის ჯგუფის აღნიშვნები

დაკავებულობის ჯგუფი	დაკავებულობის ჯგუფის აღნიშვნა	ფერის კოდი
თავშეყრის ჯგუფი (თე)		RGB (34.139.34)
საქმიანი ჯგუფი (სქ)		RGB (79.12.187)
საგანმანათლებლო ჯგუფი (სგ)		RGB (245.99.20)
საორეწველო ჯგუფი (სბ)		RGB (160.32.240)
დიდი საფრთხის შემცველი ჯგუფი (დსმ)		RGB (94.8.58)
თავშეყრის ჯგუფი (თე)		RGB (0.0.255)
საჯარო ჯგუფი (სე)		RGB (255.0.0)
საცხოვრებელი ჯგუფი (სც)		RGB (220.185.0)
სასაწყობო ჯგუფი (სწ)		RGB (136.135.134)
დამხმარე ჯგუფი (დმ)		RGB (57.57.56)

ნახაზი

V სართულის გეგმა
ნიშნული +15.800

ფურცლის ზომა

A1 (841X594mm)

მასშტაბი

1:100

ფურცლის ნომერი

A.03

თბილისი 2021 წ.

VI სართულის გეგმა
ნიშნული +19.000

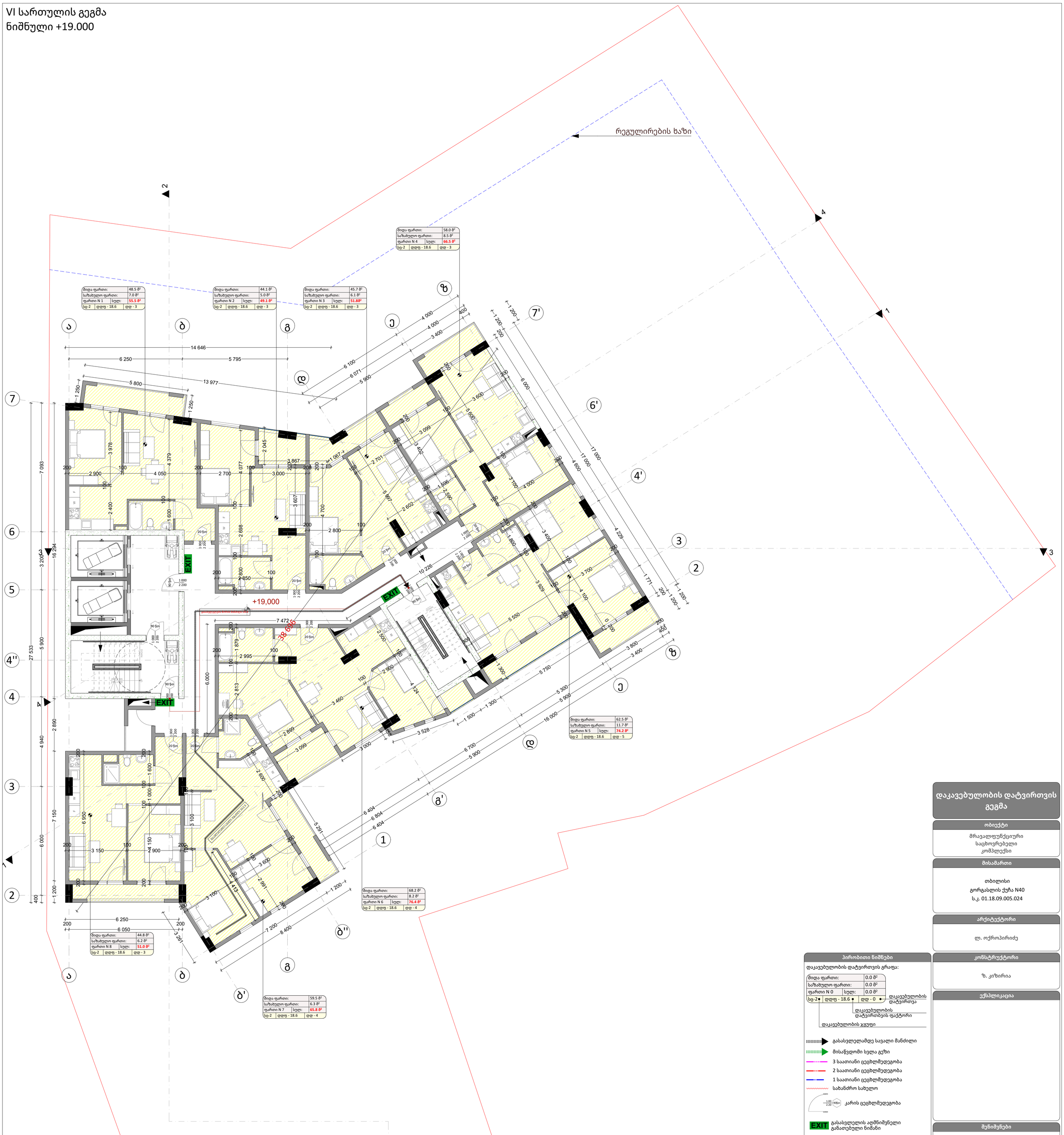

პირობითი ნიშნები

დაკავებულობის დატვირთვის გრაფა:

მიღა ფართი:		0.0 მ²
საზახულო ფართი:		0.0 მ²
ფართი N 0	სულ:	0.0 მ²
სც-2	დდფ - 18.6	დდ - 0

- დაკავებულობის დატვირთვა
- დაკავებულობის დატვირთვის ფაქტორი
- დაკავებულობის ჯგუფი

- გასასვლელამდე სავალი მანძილი
- მისაწვდომი სვლა გეზი
- 3 საათიანი ცეცხლმედეგობა
- 2 საათიანი ცეცხლმედეგობა
- 1 საათიანი ცეცხლმედეგობა
- სახანძრო სახელო
- კარის ცეცხლმედეგობა
- EXIT გასასვლელის აღმნიშვნელი განათებული ნიშანი

დაკავებულობის ჯგუფის აღნიშვნები

დაკავებულობის ჯგუფი	დაკავებულობის ჯგუფის აღნიშვნა	ფერის კოდი
თავშეყრის ჯგუფი (თე)		RGB (34.139.34)
საქმიანი ჯგუფი (სქ)		RGB (79.12.187)
საგანმანათლებლო ჯგუფი (სგ)		RGB (245.99.20)
საბრუნველო ჯგუფი (სბ)		RGB (160.32.240)
ღიღი საფრთხის შემცველი ჯგუფი (ღსშ)		RGB (94.8.58)
თავშეყრის ჯგუფი (თე)		RGB (0.0.255)
საჯარო ჯგუფი (სე)		RGB (255.0.0)
საცხოვრებელი ჯგუფი (სც)		RGB (220.185.0)
სასაწყობო ჯგუფი (სწ)		RGB (136.135.134)
დამხმარე ჯგუფი (დმ)		RGB (57.57.56)

დაკავებულობის დატვირთვის გეგმა

ობიექტი

მრავალფუნქციური
საცხოვრებელი
კომპლექსი

მისამართი

თბილისი
გორგასლის ქუჩა N40
ს.კ. 01.18.09.005.024

არქიტექტორი

ლ. ოქროპირიძე

კონსტრუქტორი

ზ. კიზირია

ექსპლიკაცია

შენიშვნები

1. ნახაზი მომზადებული მისაწვდომობის სტანდარტების მიხედვით.

2. ზომები მოცემულია მილიმეტრებში.

3. კონსტრუქციული პროექტის დამუშავებისას დაცული იქნას I-A კონსტრუქცის ტიპის მოთხოვნები.

4. ხანძარსაწინააღმდეგო დაცვის სისტემების საინჟინრო დოკუმენტაცია დამუშავდეს 28.01.16 წ. #41 დადგენილების შესაბამისად.

ნახაზი

VI სართულის გეგმა
ნიშნული +19.000

ფურცლის ზომა

A1 (841X594mm)

მასშტაბი

1:100

ფურცლის ნომერი

A.03

თბილისი 2021 წ.

VII სართულის გეგმა
ნიშნული +22.200

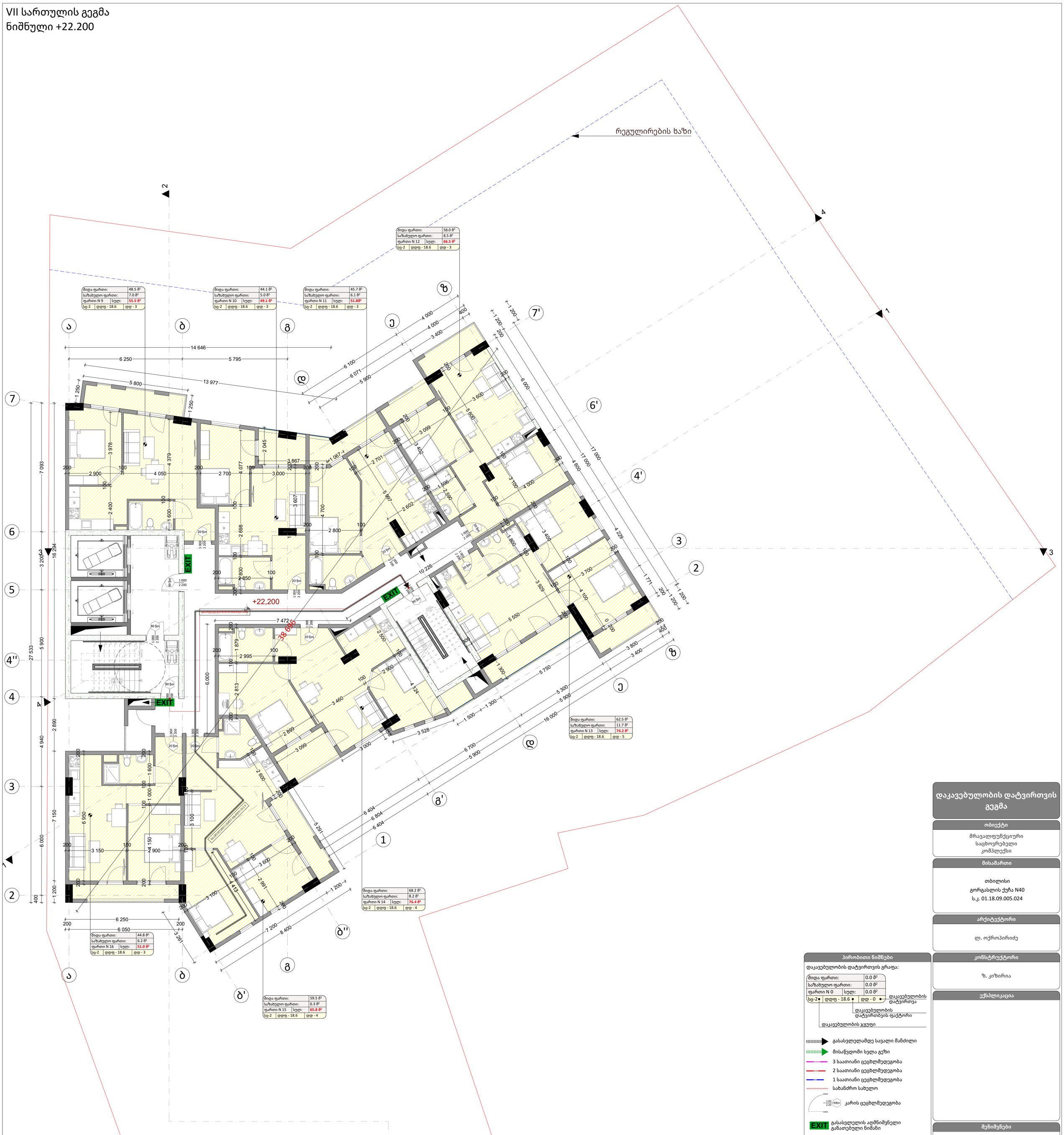

დაკავებულობის დატვირთვის გეგმა

ობიექტი

მრავალფუნქციური
საცხოვრებელი
კომპლექსი

მისამართი

თბილისი
გორგასლის ქუჩა N40
ს.კ. 01.18.09.005.024

არქიტექტორი

ლ. ოქროპირიძე

კონსტრუქტორი

ზ. კიზირია

ექსპლიკაცია

პირობითი ნიშნები

დაკავებულობის დატვირთვის გრაფა:

მიღა ფართი: 0.0 მ²
საზახულო ფართი: 0.0 მ²
ფართი N 0 სულ: 0.0 მ²
სც-2 დდფ - 18.6 დდ - 0

- დაკავებულობის დატვირთვა
- დაკავებულობის დატვირთვის ფაქტორი
- დაკავებულობის ჯგუფი

- გასასვლელამდე სავალი მანძილი
- მისაწვდომი სვლა გეზი
- 3 საათიანი ცეცხლმედეგობა
- 2 საათიანი ცეცხლმედეგობა
- 1 საათიანი ცეცხლმედეგობა
- სახანძრო სახელო
- კარის ცეცხლმედეგობა
- EXIT გასასვლელის აღმნიშვნელი განათებული ნიშანი

დაკავებულობის ჯგუფის აღნიშვნები

დაკავებულობის ჯგუფი	დაკავებულობის ჯგუფის აღნიშვნა	ფერის კოდი
თავშეყრის ჯგუფი (თე)		RGB (34.139.34)
საქმიანი ჯგუფი (სქ)		RGB (79.12.187)
საგანმანათლებლო ჯგუფი (სგ)		RGB (245.99.20)
სამრეწველო ჯგუფი (სმ)		RGB (160.32.240)
ღიღი საფრთხის შემცველი ჯგუფი (ღსშ)		RGB (94.8.58)
თავშეყრის ჯგუფი (თე)		RGB (0.0.255)
საჯარო ჯგუფი (სე)		RGB (255.0.0)
საცხოვრებელი ჯგუფი (სც)		RGB (220.185.0)
სასაწყობო ჯგუფი (სწ)		RGB (136.135.134)
დამხმარე ჯგუფი (დმ)		RGB (57.57.56)

შენიშვნები

1. ნახაზი მომზადებული მისაწვდომობის სტანდარტების მიხედვით.

2. ზომები მოცემულია მილიმეტრებში.

3. კონსტრუქციული პროექტის დამუშავებისას დაცული იქნას I-A კონსტრუქციის ტიპის მოთხოვნები.

4. ხანძარსაწინააღმდეგო დაცვის სისტემების საინჟინრო დოკუმენტაცია დამუშავდეს 28.01.16 წ. #41 დადგენილების შესაბამისად.

ნახაზი

VII სართულის გეგმა
ნიშნული +22.200

ფურცლის ზომა

A1 (841X594mm)

მასშტაბი

1:100

ფურცლის ნომერი

A.03

თბილისი 2021 წ.

VIII სართულის გეგმა
ნიშნული +25.400

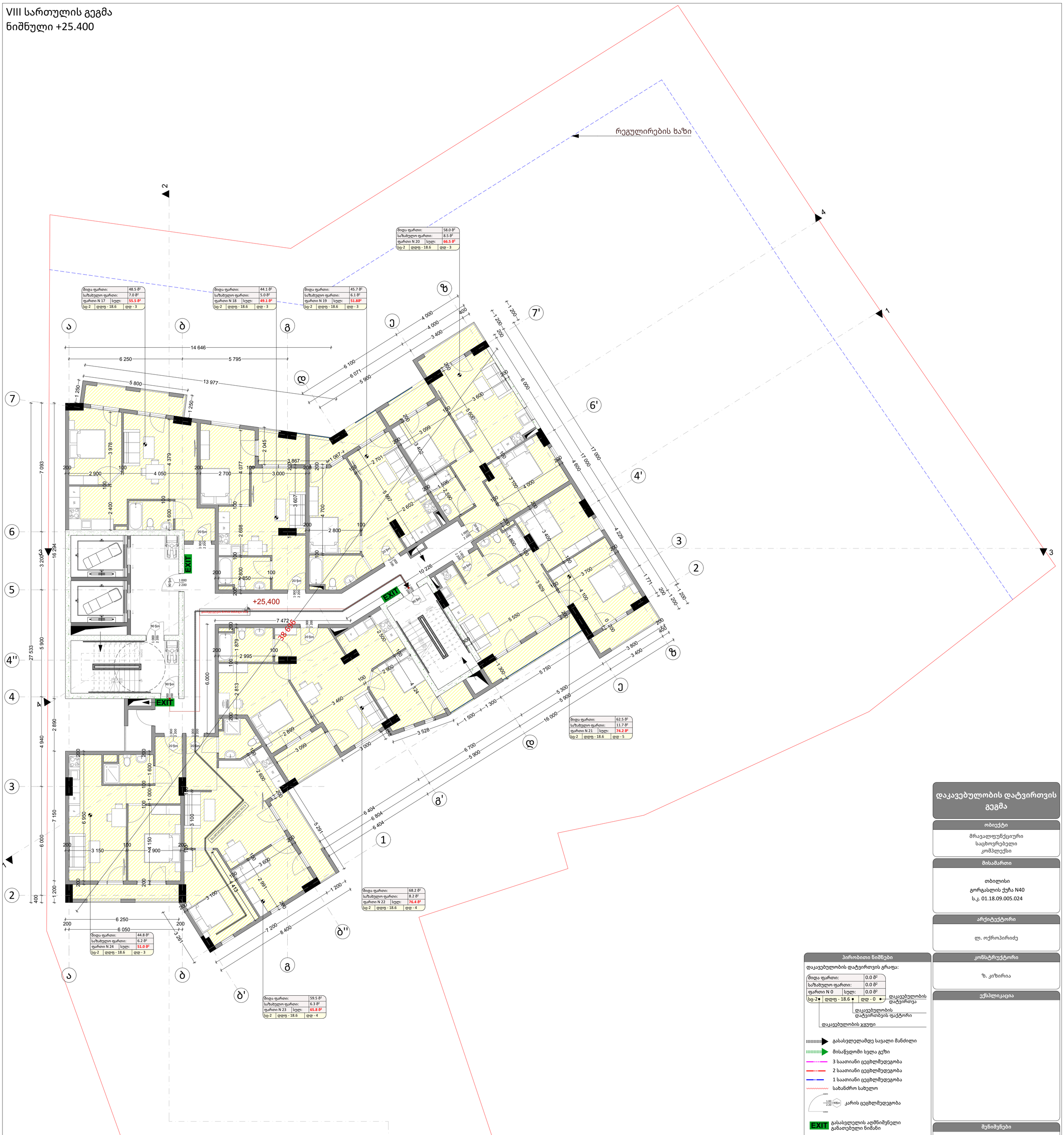

დაკავებულობის დატვირთვის გეგმა

ობიექტი

მრავალფუნქციური
საცხოვრებელი
კომპლექსი

მისამართი

თბილისი
გორგასლის ქუჩა N40
ს.კ. 01.18.09.005.024

არქიტექტორი

ლ. ოქროპირიძე

კონსტრუქტორი

ზ. კიზირია

ექსპლიკაცია

შენიშვნები

1. ნახაზი მომზადებული მისაწვდომობის სტანდარტების მიხედვით.

2. ზომები მოცემულია მილიმეტრებში.

3. კონსტრუქციული პროექტის დამუშავებისას დაცული იქნას I-A კონსტრუქცის ტიპის მოთხოვნები.

4. ხანძარსაწინააღმდეგო დაცვის სისტემების საინჟინრო დოკუმენტაცია დამუშავდეს 28.01.16 წ. #41 დადგენილების შესაბამისად.

პირობითი ნიშნები

დაკავებულობის დატვირთვის გრაფა:

მიღა ფართი: 0.0 მ²
საზახულო ფართი: 0.0 მ²
ფართი N 0 სულ: 0.0 მ²
სც-2 დდფ - 18.6 დდ - 0

- დაკავებულობის დატვირთვა
- დაკავებულობის დატვირთვის ფაქტორი
- დაკავებულობის ჯგუფი

- გასასვლელამდე სავალი მანძილი
- მისაწვდომი სვლა გეზი
- 3 საათიანი ცეცხლმედეგობა
- 2 საათიანი ცეცხლმედეგობა
- 1 საათიანი ცეცხლმედეგობა
- სახანძრო სახელო
- კარის ცეცხლმედეგობა
- EXIT გასასვლელის აღმნიშვნელი განათებული ნიშანი

დაკავებულობის ჯგუფის აღნიშვნები

დაკავებულობის ჯგუფი	დაკავებულობის ჯგუფის აღნიშვნა	ფერის კოდი
თავშეყრის ჯგუფი (თე)		RGB (34.139.34)
საქმიანი ჯგუფი (სქ)		RGB (79.12.187)
საგანმანათლებლო ჯგუფი (სგ)		RGB (245.99.20)
სამრეწველო ჯგუფი (სმ)		RGB (160.32.240)
დიდი საფრთხის შემცველი ჯგუფი (დსმ)		RGB (94.8.58)
თავშეყრის ჯგუფი (თე)		RGB (0.0.255)
საჯარო ჯგუფი (სე)		RGB (255.0.0)
საცხოვრებელი ჯგუფი (სც)		RGB (220.185.0)
სასაწყობო ჯგუფი (სწ)		RGB (136.135.134)
დამხმარე ჯგუფი (დმ)		RGB (57.57.56)

ნახაზი

VIII სართულის გეგმა
ნიშნული +25.400

ფურცლის ზომა

A1 (841X594mm)

მასშტაბი

1:100

ფურცლის ნომერი

A.03

თბილისი 2021 წ.

IX სართულის გეგმა
ნიშნული +28.600

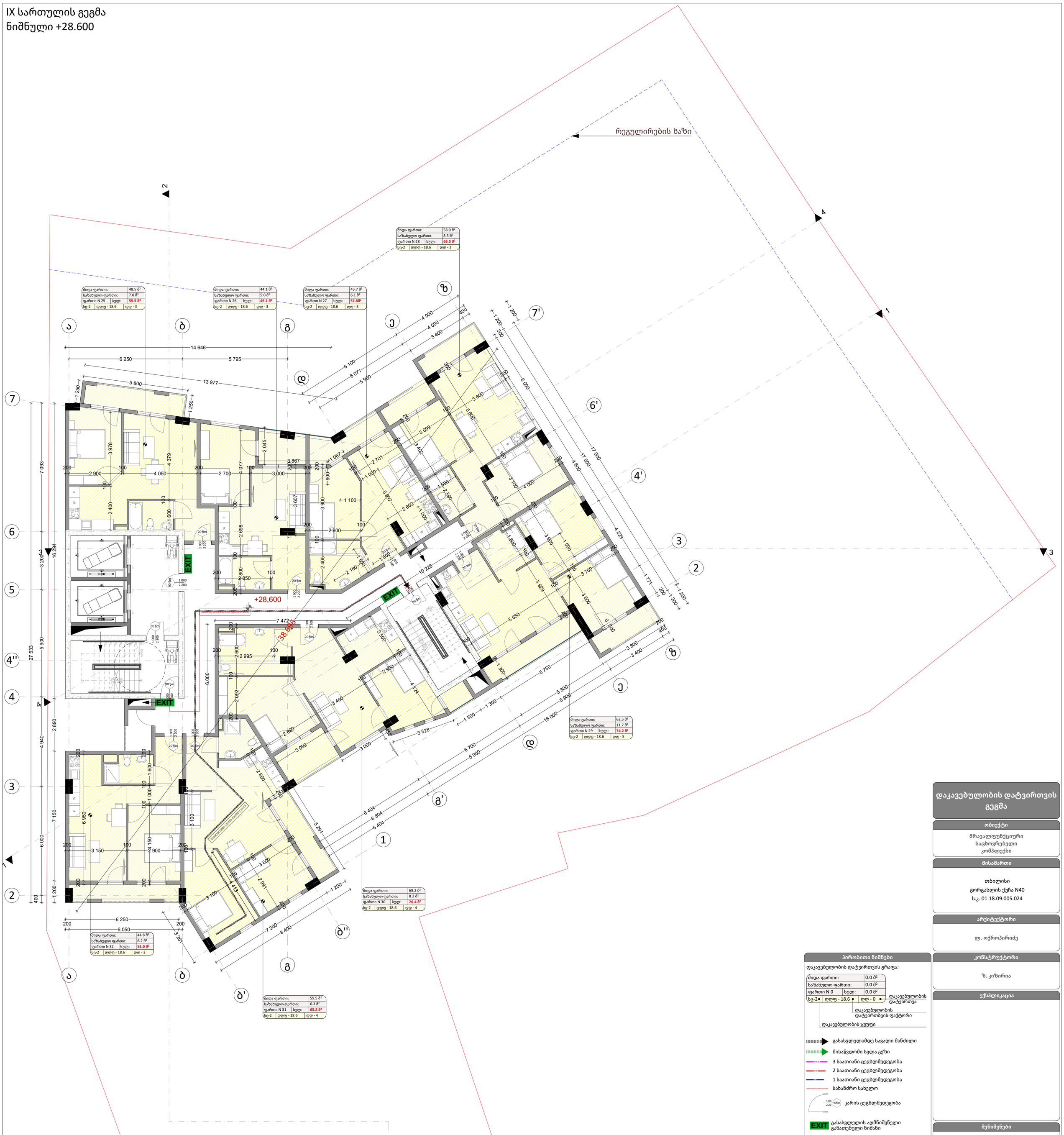

დაკავებულობის დატვირთვის გეგმა

ობიექტი

მრავალფუნქციური
საცხოვრებელი
კომპლექსი

მისამართი

თბილისი
გორგასლის ქუჩა N40
ს.კ. 01.18.09.005.024

არქიტექტორი

ლ. ოქროპირიძე

კონსტრუქტორი

ზ. კიზირია

ექსპლიკაცია

შენიშვნები

1. ნახაზი მომზადებული მისაწვდომობის სტანდარტების მიხედვით.

2. ზომები მოცემულია მილიმეტრებში.

3. კონსტრუქციული პროექტის დამუშავებისას დაცული იქნას I-A კონსტრუქცის ტიპის მოთხოვნები.

4. ხანძარსაწინააღმდეგო დაცვის სისტემების საინჟინრო დოკუმენტაცია დამუშავდეს 28.01.16 წ. #41 დადგენილების შესაბამისად.

პირობითი ნიშნები

დაკავებულობის დატვირთვის გრაფა:

მიღა ფართი: 0.0 მ²
საზახულო ფართი: 0.0 მ²
ფართი N 0 სულ: 0.0 მ²
სც-2 დდფ - 18.6 დდ - 0

- დაკავებულობის დატვირთვა
- დაკავებულობის დატვირთვის ფაქტორი
- დაკავებულობის ჯგუფი

- გასასვლელამდე სავალი მანძილი
- მისაწვდომი სვლა გეზი
- 3 საათიანი ცეცხლმედეგობა
- 2 საათიანი ცეცხლმედეგობა
- 1 საათიანი ცეცხლმედეგობა
- სახანძრო სახელო
- კარის ცეცხლმედეგობა
- EXIT გასასვლელის აღმნიშვნელი განათებული ნიშანი

დაკავებულობის ჯგუფის აღნიშვნები

დაკავებულობის ჯგუფი	დაკავებულობის ჯგუფის აღნიშვნა	ფერის კოდი
თავშეყრის ჯგუფი (თე)		RGB (34.139.34)
საქმიანი ჯგუფი (სქ)		RGB (79.12.187)
საგანმანათლებლო ჯგუფი (სგ)		RGB (245.99.20)
საორეწველო ჯგუფი (სბ)		RGB (160.32.240)
დიდი საფრთხის შემცველი ჯგუფი (ღსბ)		RGB (94.8.58)
თავშეყრის ჯგუფი (თე)		RGB (0.0.255)
საჯარო ჯგუფი (სე)		RGB (255.0.0)
საცხოვრებელი ჯგუფი (სც)		RGB (220.185.0)
სასაწყობო ჯგუფი (სწ)		RGB (136.135.134)
დამხმარე ჯგუფი (დს)		RGB (57.57.56)

ნახაზი

IX სართულის გეგმა
ნიშნული +28.600

ფურცლის ზომა

A1 (841X594mm)

მასშტაბი

1:100

ფურცლის ნომერი

A.03

თბილისი 2021 წ.

X სართულის გეგმა
ნიშნული +31.800

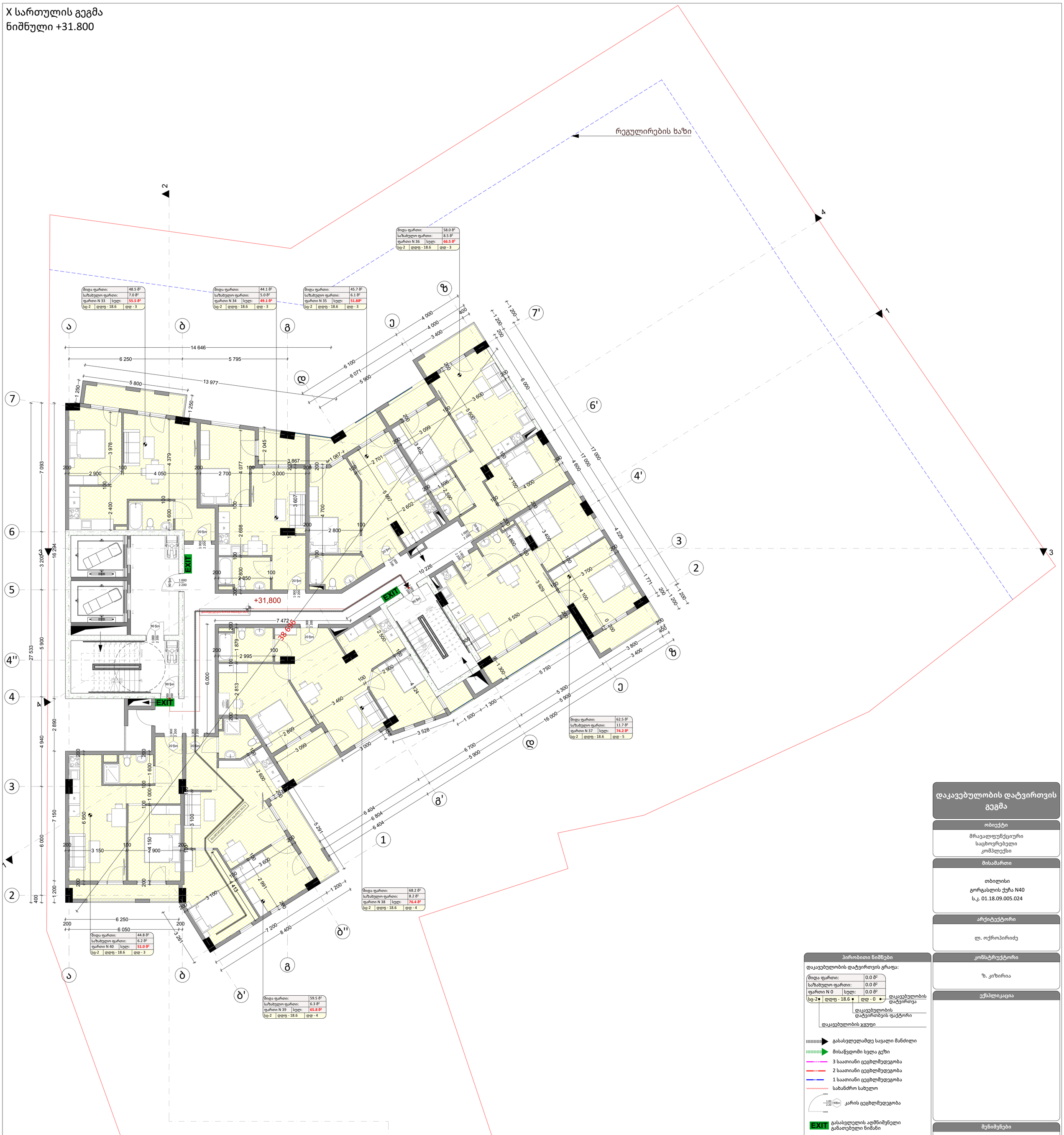

დაკავებულობის დატვირთვის გეგმა

ობიექტი

მრავალფუნქციური
საცხოვრებელი
კომპლექსი

მისამართი

თბილისი
გორგასლის ქუჩა N40
ს.კ. 01.18.09.005.024

არქიტექტორი

ლ. ოქროპირიძე

კონსტრუქტორი

ზ. კიზირია

ექსპლიკაცია

შენიშვნები

1. ნახაზი მომზადებული მისაწვდომობის სტანდარტების მიხედვით.

2. ზომები მოცემულია მილიმეტრებში.

3. კონსტრუქციული პროექტის დამუშავებისას დაცული იქნას I-A კონსტრუქცის ტიპის მოთხოვნები.

4. ხანძარსაწინააღმდეგო დაცვის სისტემების საინჟინრო დოკუმენტაცია დამუშავდეს 28.01.16 წ. #41 დადგენილების შესაბამისად.

პირობითი ნიშნები

დაკავებულობის დატვირთვის გრაფა:

მიღა ფართი: 0.0 მ²
საზახულო ფართი: 0.0 მ²
ფართი N 0 სულ: 0.0 მ²
სც-2 დდფ - 18.6 დდ - 0

- დაკავებულობის დატვირთვა
- დაკავებულობის დატვირთვის ფაქტორი
- დაკავებულობის ჯგუფი

- გასასვლელამდე სავალი მანძილი
- მისაწვდომი სვლა გეზი
- 3 საათიანი ცეცხლმედეგობა
- 2 საათიანი ცეცხლმედეგობა
- 1 საათიანი ცეცხლმედეგობა
- სახანძრო სახელო
- კარის ცეცხლმედეგობა
- EXIT გასასვლელის აღმნიშვნელი განათებული ნიშანი

დაკავებულობის ჯგუფის აღნიშვნები

დაკავებულობის ჯგუფი	დაკავებულობის ჯგუფის აღნიშვნა	ფერის კოდი
თავშეყრის ჯგუფი (თე)		RGB (34.139.34)
საქმიანი ჯგუფი (სქ)		RGB (79.12.187)
საგანმანათლებლო ჯგუფი (სგ)		RGB (245.99.20)
საორეწველო ჯგუფი (სბ)		RGB (160.32.240)
დიდი საფრთხის შემცველი ჯგუფი (დსმ)		RGB (94.8.58)
თავშეყრის ჯგუფი (თე)		RGB (0.0.255)
საჯარო ჯგუფი (სე)		RGB (255.0.0)
საცხოვრებელი ჯგუფი (სც)		RGB (220.185.0)
სასაწყობო ჯგუფი (სწ)		RGB (136.135.134)
დამხმარე ჯგუფი (დმ)		RGB (57.57.56)

ნახაზი

X სართულის გეგმა
ნიშნული +31.800

ფურცლის ზომა

A1 (841X594mm)

მასშტაბი

1:100

ფურცლის ნომერი

A.03

თბილისი 2021 წ.

XI სართულის გეგმა
ნიშნული +35.000

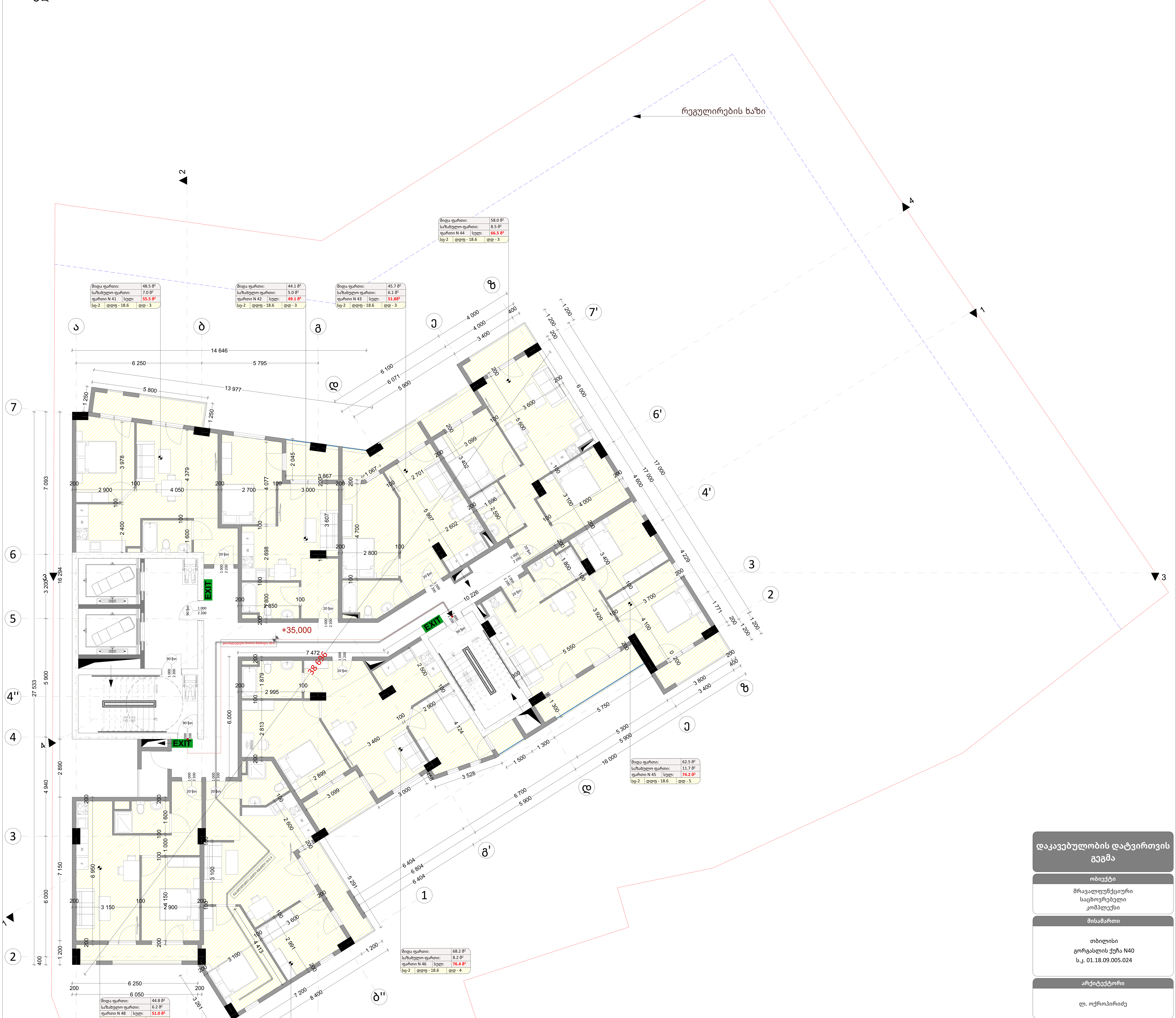

დაკავებულობის დატვირთვის გეგმა

ობიექტი

მრავალფუნქციური
საცხოვრებელი
კომპლექსი

მისამართი

თბილისი
გორგასლის ქუჩა N40
ს.კ. 01.18.09.005.024

არქიტექტორი

ლ. ოქროპირიძე

კონსტრუქტორი

ზ. კიზირია

ექსპლიკაცია

პირობითი ნიშნები

დაკავებულობის დატვირთვის გრაფა:

შიდა ფართი:		0.0 მ²
საზახულო ფართი:		0.0 მ²
ფართი N 0	სულ:	0.0 მ²
სც-2	დდფ - 18.6	დდ - 0

დაკავებულობის დატვირთვა

დაკავებულობის დატვირთვის ფაქტორი

დაკავებულობის ჯგუფი

გასასვლელამდე სავალი მანძილი

მისაწვდომი სვლა გეზი

3 საათიანი ცეცხლმედეგობა

2 საათიანი ცეცხლმედეგობა

1 საათიანი ცეცხლმედეგობა

სახანძრო სახელო

1.00 / 2.20 90წთ კარის ცეცხლმედეგობა

EXIT გასასვლელის აღმნიშვნელი განათებული ნიშანი

დაკავებულობის ჯგუფის აღნიშვნები

დაკავებულობის ჯგუფი	დაკავებულობის ჯგუფის აღნიშვნა	ფერის კოდი
თავშეყრის ჯგუფი (თვ)		RGB (34.139.34)
საქმიანი ჯგუფი (სქ)		RGB (79.12.187)
საგანმანათლებლო ჯგუფი (სგ)		RGB (245.99.20)
სამრეწველო ჯგუფი (სმ)		RGB (160.32.240)
დიდი საფრთხის შემცველი ჯგუფი (დსშ)		RGB (94.8.58)
თავშეყრის ჯგუფი (თვ)		RGB (0.0.255)
სავაჭრო ჯგუფი (სვ)		RGB (255.0.0)
საცხოვრებელი ჯგუფი (სც)		RGB (220.185.0)
სასაწყობო ჯგუფი (სწ)		RGB (136.135.134)
დამხმარე ჯგუფი (დს)		RGB (57.57.56)

შენიშვნები

1. ნახაზი მომზადებული მისაწვდომობის სტანდარტების მიხედვით.

2. ზომები მოცემულია მილიმეტრებში.

3. კონსტრუქციული პროექტის დამუშავებისას დაცული იქნას I-A კონსტრუქცის ტიპის მოთხოვნები.

4. ხანძარსაწინააღმდეგო დაცვის სისტემების საინჟინრო დოკუმენტაცია დამუშავდეს 28.01.16 წ. #41 დადგენილების შესაბამისად.

ნახაზი

XI სართულის გეგმა
ნიშნული +35.000

ფურცლის ზომა

A1 (841X594mm)

მასშტაბი

1:100

ფურცლის ნომერი

A.03

თბილისი 2021 წ.

XII სართულის გეგმა
ნიშნული +38.200

დაკავებულობის დატვირთვის გეგმა

ობიექტი

მრავალფუნქციური საცხოვრებელი კომპლექსი

მისამართი

თბილისი
გორგასლის ქუჩა N40
ს.კ. 01.18.09.005.024

არქიტექტორი

ლ. ოქროპირიძე

კონსტრუქტორი

ზ. კიზირია

ექსპლიკაცია

პირობითი ნიშნები

დაკავებულობის დატვირთვის გრაფა:

შიდა ფართი:		0.0 მ²
საზახულო ფართი:		0.0 მ²
ფართი N 0	სულ:	0.0 მ²
სც-2	დდფ - 18.6	დდ - 0

დაკავებულობის დატვირთვა
დაკავებულობის დატვირთვის ფაქტორი
დაკავებულობის ჯგუფი

გასასვლელამდე სავალი მანძილი
მისაწვდომი სვლა გეზი
3 საათიანი ცეცხლმედეგობა
2 საათიანი ცეცხლმედეგობა
1 საათიანი ცეცხლმედეგობა
სახანძრო სახელო
1.00 / 2.20 90წთ კარის ცეცხლმედეგობა
EXIT გასასვლელის აღმნიშვნელი განათებული ნიშანი

დაკავებულობის ჯგუფის აღნიშვნები

დაკავებულობის ჯგუფი	დაკავებულობის ჯგუფის აღნიშვნა	ფერის კოდი
თავშეყრის ჯგუფი (თვ)		RGB (34.139.34)
საქმიანი ჯგუფი (სქ)		RGB (79.12.187)
საგანმანათლებლო ჯგუფი (სგ)		RGB (245.99.20)
სამრეწველო ჯგუფი (სმ)		RGB (160.32.240)
დიდი საფრთხის შემცველი ჯგუფი (დსშ)		RGB (94.8.58)
თავშეყრის ჯგუფი (თვ)		RGB (0.0.255)
სავაჭრო ჯგუფი (სვ)		RGB (255.0.0)
საცხოვრებელი ჯგუფი (სც)		RGB (220.185.0)
სასაწყობო ჯგუფი (სწ)		RGB (136.135.134)
დამხმარე ჯგუფი (დს)		RGB (57.57.56)

შენიშვნები

1. ნახაზი მომზადებული მისაწვდომობის სტანდარტების მიხედვით.

2. ზომები მოცემულია მილიმეტრებში.

3. კონსტრუქციული პროექტის დამუშავებისას დაცული იქნას I-A კონსტრუქცის ტიპის მოთხოვნები.

4. ხანძარსაწინააღმდეგო დაცვის სისტემების საინჟინრო დოკუმენტაცია დამუშავდეს 28.01.16 წ. #41 დადგენილების შესაბამისად.

ნახაზი

XII სართულის გეგმა
ნიშნული +38.200

ფურცლის ზომა

A1 (841X594mm)

მასშტაბი

1:100

ფურცლის ნომერი

A.03

თბილისი 2021 წ.

XIII სართულის გეგმა
ნიშნული +41.400

დაკავებულობის დატვირთვის გეგმა

ობიექტი

მრავალფუნქციური საცხოვრებელი კომპლექსი

მისამართი

თბილისი
გორგასლის ქუჩა N40
ს.კ. 01.18.09.005.024

არქიტექტორი

ლ. ოქროპირიძე

კონსტრუქტორი

ზ. კიზირია

ექსპლიკაცია

პირობითი ნიშნები

დაკავებულობის დატვირთვის გრაფა:

შიდა ფართი:		0.0 მ²
საზახულო ფართი:		0.0 მ²
ფართი N 0	სულ:	0.0 მ²
სც-2	დდფ - 18.6	დდ - 0

დაკავებულობის დატვირთვა

დაკავებულობის დატვირთბვის ფაქტორი

დაკავებულობის ჯგუფი

გასასვლელამდე სავალი მანძილი

მისაწვდომი სვლა გეზი

3 საათიანი ცეცხლმედეგობა

2 საათიანი ცეცხლმედეგობა

1 საათიანი ცეცხლმედეგობა

სახანძრო სახელო

1.00 / 2.20 / 90წთ — კარის ცეცხლმედეგობა

EXIT — გასასვლელის აღმნიშვნელი განათებული ნიშანი

დაკავებულობის ჯგუფის აღნიშვნები

დაკავებულობის ჯგუფი	დაკავებულობის ჯგუფის აღნიშვნა	ფერის კოდი
თავშეყრის ჯგუფი (თვ)		RGB (34.139.34)
საქმიანი ჯგუფი (სქ)		RGB (79.12.187)
საგანმანათლებლო ჯგუფი (სგ)		RGB (245.99.20)
სამრეწველო ჯგუფი (სმ)		RGB (160.32.240)
დიდი საფრთხის შემცველი ჯგუფი (დსშ)		RGB (94.8.58)
თავშეყრის ჯგუფი (თვ)		RGB (0.0.255)
სავაჭრო ჯგუფი (სვ)		RGB (255.0.0)
საცხოვრებელი ჯგუფი (სც)		RGB (220.185.0)
სასაწყობო ჯგუფი (სწ)		RGB (136.135.134)
დამხმარე ჯგუფი (დს)		RGB (57.57.56)

შენიშვნები

1. ნახაზი მომზადებული მისაწვდომობის სტანდარტების მიხედვით.

2. ზომები მოცემულია მილიმეტრებში.

3. კონსტრუქციული პროექტის დამუშავებისას დაცული იქნას I-A კონსტრუქცის ტიპის მოთხოვნები.

4. ხანძარსაწინააღმდეგო დაცვის სისტემების საინჟინრო დოკუმენტაცია დამუშავდეს 28.01.16 წ. #41 დადგენილების შესაბამისად.

ნახაზი

XIII სართულის გეგმა
ნიშნული +41.400

ფურცლის ზომა

A1 (841X594mm)

მასშტაბი

1:100

ფურცლის ნომერი

A.03

თბილისი 2021 წ.

XIV სართულის გეგმა
ნიშნული +44.600

პირობითი ნიშნები

დაკავებულობის დატვირთვის გრაფა:

შიდა ფართი:		0.0 მ²
საზახული ფართი:		0.0 მ²
ფართი N 0	სულ:	0.0 მ²
სც-2	დდფ - 18.6	დდ - 0

დაკავებულობის დატვირთვა

დაკავებულობის დატვირთვის ფაქტორი

დაკავებულობის ჯგუფი

გასასვლელამდე სავალი მანძილი

მისაწვდომი სვლა გეზი

3 საათიანი ცეცხლმედეგობა

2 საათიანი ცეცხლმედეგობა

1 საათიანი ცეცხლმედეგობა

სახანძრო სახელო

1.00 / 2.20 / 90წთ — კარის ცეცხლმედეგობა

EXIT — გასასვლელის აღმნიშვნელი განათებული ნიშანი

დაკავებულობის ჯგუფის აღნიშვნები

დაკავებულობის ჯგუფი	დაკავებულობის ჯგუფის აღნიშვნა	ფერის კოდი
თავშეყრის ჯგუფი (თვ)		RGB (34.139.34)
საქმიანი ჯგუფი (სქ)		RGB (79.12.187)
საგანმანათლებლო ჯგუფი (სგ)		RGB (245.99.20)
სამრეწველო ჯგუფი (სმ)		RGB (160.32.240)
დიდი საფრთხის შემცველი ჯგუფი (დსშ)		RGB (94.8.58)
თავშეყრის ჯგუფი (თვ)		RGB (0.0.255)
სავაჭრო ჯგუფი (სვ)		RGB (255.0.0)
საცხოვრებელი ჯგუფი (სც)		RGB (220.185.0)
სასაწყობო ჯგუფი (სწ)		RGB (136.135.134)
დამხმარე ჯგუფი (დს)		RGB (57.57.56)

დაკავებულობის დატვირთვის გეგმა

ობიექტი

მრავალფუნქციური საცხოვრებელი კომპლექსი

მისამართი

თბილისი
გორგასლის ქუჩა N40
ს.კ. 01.18.09.005.024

არქიტექტორი

ლ. ოქროპირიძე

კონსტრუქტორი

ზ. კიზირია

ექსპლიკაცია

შენიშვნები

1. ნახაზი მომზადებული მისაწვდომობის სტანდარტების მიხედვით.

2. ზომები მოცემულია მილიმეტრებში.

3. კონსტრუქციული პროექტის დამუშავებისას დაცული იქნას I-A კონსტრუქცის ტიპის მოთხოვნები.

4. ხანძარსაწინააღმდეგო დაცვის სისტემების საინჟინრო დოკუმენტაცია დამუშავდეს 28.01.16 წ. #41 დადგენილების შესაბამისად.

ნახაზი

XIV სართულის გეგმა
ნიშნული +44.600

ფურცლის ზომა

A1 (841X594mm)

მასშტაბი

1:100

ფურცლის ნომერი

A.03

თბილისი 2021 წ.

XV სართულის გეგმა
ნიშნული +47.800

რეგულირების ხაზი

მიდა ფართი:	48.5 მ²
საზახულო ფართი:	7.0 მ²
ფართი N 73	სულ: 55.5 მ²
სც-2	დდფ - 18.6 დდ - 3

მიდა ფართი:	44.1 მ²
საზახულო ფართი:	5.0 მ²
ფართი N 74	სულ: 49.1 მ²
სც-2	დდფ - 18.6 დდ - 3

მიდა ფართი:	45.7 მ²
საზახულო ფართი:	6.1 მ²
ფართი N 75	სულ: 51.8მ²
სც-2	დდფ - 18.6 დდ - 3

მიდა ფართი:	58.0 მ²
საზახულო ფართი:	8.5 მ²
ფართი N 76	სულ: 66.5 მ²
სც-2	დდფ - 18.6 დდ - 3

მიდა ფართი:	62.5 მ²
საზახულო ფართი:	11.7 მ²
ფართი N 77	სულ: 74.2 მ²
სც-2	დდფ - 18.6 დდ - 5

მიდა ფართი:	68.2 მ²
საზახულო ფართი:	8.2 მ²
ფართი N 78	სულ: 76.4 მ²
სც-2	დდფ - 18.6 დდ - 4

მიდა ფართი:	59.5 მ²
საზახულო ფართი:	6.3 მ²
ფართი N 79	სულ: 65.8 მ²
სც-2	დდფ - 18.6 დდ - 4

მიდა ფართი:	44.8 მ²
საზახულო ფართი:	6.2 მ²
ფართი N 80	სულ: 51.0 მ²
სც-2	დდფ - 18.6 დდ - 3

+47,800

EXIT

დაკავებულობის დატვირთვის გეგმა

ობიექტი

მრავალფუნქციური
საცხოვრებელი
კომპლექსი

მისამართი

თბილისი
გორგასლის ქუჩა N40
ს.კ. 01.18.09.005.024

არქიტექტორი

ლ. ოქროპირიძე

კონსტრუქტორი

ზ. კიზირია

ექსპლიკაცია

შენიშვნები

1. ნახაზი მომზადებული მისაწვდომობის სტანდარტების მიხედვით.

2. ზომები მოცემულია მილიმეტრებში.

3. კონსტრუქციული პროექტის დამუშავებისას დაცული იქნას I-A კონსტრუქცის ტიპის მოთხოვნები.

4. ხანძარსაწინააღმდეგო დაცვის სისტემების საინჟინრო დოკუმენტაცია დამუშავდეს 28.01.16 წ. #41 დადგენილების შესაბამისად.

ნახაზი

XV სართულის გეგმა
ნიშნული +47.800

ფურცლის ზომა

A1 (841X594mm)

მასშტაბი

1:100

ფურცლის ნომერი

A.03

თბილისი 2021 წ.

პირობითი ნიშნები

დაკავებულობის დატვირთვის გრაფა:

მიდა ფართი:	0.0 მ²
საზახულო ფართი:	0.0 მ²
ფართი N 0	სულ: 0.0 მ²
სც-2	დდფ - 18.6 დდ - 0

დაკავებულობის დატვირთვა
დაკავებულობის დატვირთვის ფაქტორი
დაკავებულობის ჯგუფი

- გასასვლელამდე სავალი მანძილი
- მისაწვდომი სვლა გეზი
- 3 საათიანი ცეცხლმედეგობა
- 2 საათიანი ცეცხლმედეგობა
- 1 საათიანი ცეცხლმედეგობა
- სახანძრო სახელო
- კარის ცეცხლმედეგობა
- EXIT გასასვლელის აღმნიშვნელი განათებული ნიშანი

დაკავებულობის ჯგუფის აღნიშვნები

დაკავებულობის ჯგუფი	დაკავებულობის ჯგუფის აღნიშვნა	ფერის კოდი
თავშეყრის ჯგუფი (თე)		RGB (34.139.34)
საქმიანი ჯგუფი (სქ)		RGB (79.12.187)
საგანმანათლებლო ჯგუფი (სგ)		RGB (245.99.20)
საორეწველო ჯგუფი (სბ)		RGB (160.32.240)
დიდი საფრთხის შემცველი ჯგუფი (დსმ)		RGB (94.8.58)
თავშეყრის ჯგუფი (თე)		RGB (0.0.255)
საჯარო ჯგუფი (სე)		RGB (255.0.0)
საცხოვრებელი ჯგუფი (სც)		RGB (220.185.0)
სასაწყობო ჯგუფი (სწ)		RGB (136.135.134)
დამხმარე ჯგუფი (დმ)		RGB (57.57.56)

XVI სართულის გეგმა
ნიშნული +51.000

პირობითი ნიშნები

დაკავებულობის დატვირთვის გრაფა:

შიდა ფართი:		0.0 მ²
საზახულო ფართი:		0.0 მ²
ფართი N 0	სულ:	0.0 მ²
სც-2	დდფ - 18.6	დდ - 0

- დდ - 0 — დაკავებულობის დატვირთვა
- დდფ - 18.6 — დაკავებულობის დატვირთბვის ფაქტორი
- სც-2 — დაკავებულობის ჯგუფი

- გასასვლელამდე სავალი მანძილი
- მისაწვდომი სვლა გეზი
- 3 საათიანი ცეცხლმედეგობა
- 2 საათიანი ცეცხლმედეგობა
- 1 საათიანი ცეცხლმედეგობა
- სახანძრო სახელო
- 1.00 / 2.20 90წთ — კარის ცეცხლმედეგობა
- EXIT — გასასვლელის აღმნიშვნელი განათებული ნიშანი

დაკავებულობის ჯგუფის აღნიშვნები

დაკავებულობის ჯგუფი	დაკავებულობის ჯგუფის აღნიშვნა	ფერის კოდი
თავშეყრის ჯგუფი (თვ)		RGB (34.139.34)
საქმიანი ჯგუფი (სქ)		RGB (79.12.187)
საგანმანათლებლო ჯგუფი (სგ)		RGB (245.99.20)
სამრეწველო ჯგუფი (სმ)		RGB (160.32.240)
დიდი საფრთხის შემცველი ჯგუფი (დსშ)		RGB (94.8.58)
თავშეყრის ჯგუფი (თვ)		RGB (0.0.255)
სავაჭრო ჯგუფი (სვ)		RGB (255.0.0)
საცხოვრებელი ჯგუფი (სც)		RGB (220.185.0)
სასაწყობო ჯგუფი (სწ)		RGB (136.135.134)
დამხმარე ჯგუფი (დს)		RGB (57.57.56)

დაკავებულობის დატვირთვის გეგმა

ობიექტი

მრავალფუნქციური საცხოვრებელი კომპლექსი

მისამართი

თბილისი
გორგასლის ქუჩა N40
ს.კ. 01.18.09.005.024

არქიტექტორი

ლ. ოქროპირიძე

კონსტრუქტორი

ზ. კიზირია

ექსპლიკაცია

შენიშვნები

1. ნახაზი მომზადებული მისაწვდომობის სტანდარტების მიხედვით.

2. ზომები მოცემულია მილიმეტრებში.

3. კონსტრუქციული პროექტის დამუშავებისას დაცული იქნას I-A კონსტრუქცის ტიპის მოთხოვნები.

4. ხანძარსაწინააღმდეგო დაცვის სისტემების საინჟინრო დოკუმენტაცია დამუშავდეს 28.01.16 წ. #41 დადგენილების შესაბამისად.

ნახაზი

XVI სართულის გეგმა
ნიშნული +51.000

ფურცლის ზომა

A1 (841X594mm)

მასშტაბი

1:100

ფურცლის ნომერი

A.03

თბილისი 2021 წ.

XVII სართულის გეგმა
ნიშნული +54.200

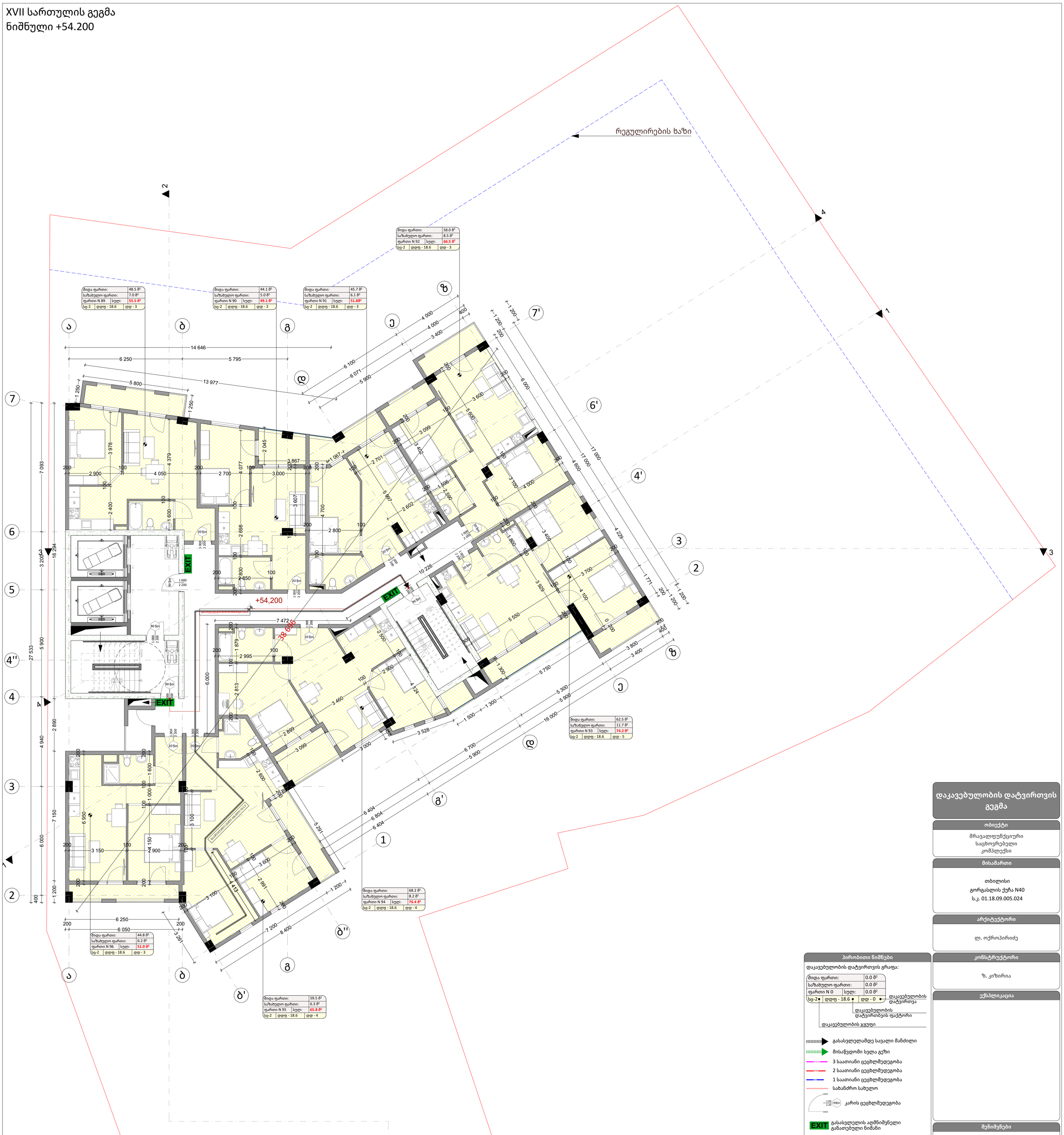

დაკავებულობის დატვირთვის გეგმა

ობიექტი

მრავალფუნქციური
საცხოვრებელი
კომპლექსი

მისამართი

თბილისი
გორგასლის ქუჩა N40
ს.კ. 01.18.09.005.024

არქიტექტორი

ლ. ოქროპირიძე

კონსტრუქტორი

ზ. კიზირია

ექსპლიკაცია

შენიშვნები

1. ნახაზი მომზადებული მისაწვდომობის სტანდარტების მიხედვით.

2. ზომები მოცემულია მილიმეტრებში.

3. კონსტრუქციული პროექტის დამუშავებისას დაცული იქნას I-A კონსტრუქცის ტიპის მოთხოვნები.

4. ხანძარსაწინააღმდეგო დაცვის სისტემების საინჟინრო დოკუმენტაცია დამუშავდეს 28.01.16 წ. #41 დადგენილების შესაბამისად.

პირობითი ნიშნები

დაკავებულობის დატვირთვის გრაფა:

მიდა ფართი: 0.0 მ²
საზახულო ფართი: 0.0 მ²
ფართი N 0 სულ: 0.0 მ²
სც-2 დდფ - 18.6 დდ - 0

- დაკავებულობის დატვირთვა
- დაკავებულობის დატვირთვის ფაქტორი
- დაკავებულობის ჯგუფი

- გასასვლელამდე სავალი მანძილი
- მისაწვდომი სვლა გეზი
- 3 საათიანი ცეცხლმედეგობა
- 2 საათიანი ცეცხლმედეგობა
- 1 საათიანი ცეცხლმედეგობა
- სახანძრო სახელო
- კარის ცეცხლმედეგობა
- EXIT გასასვლელის აღმნიშვნელი განათებული ნიშანი

დაკავებულობის ჯგუფის აღნიშვნები

დაკავებულობის ჯგუფი	დაკავებულობის ჯგუფის აღნიშვნა	ფერის კოდი
თავშეყრის ჯგუფი (თე)		RGB (34.139.34)
საქმიანი ჯგუფი (სქ)		RGB (79.12.187)
საგანმანათლებლო ჯგუფი (სგ)		RGB (245.99.20)
სამრეწველო ჯგუფი (სმ)		RGB (160.32.240)
დიდი საფრთხის შემცველი ჯგუფი (დსმ)		RGB (94.8.58)
თავშეყრის ჯგუფი (თე)		RGB (0.0.255)
საჯარო ჯგუფი (სე)		RGB (255.0.0)
საცხოვრებელი ჯგუფი (სც)		RGB (220.185.0)
სასაწყობო ჯგუფი (სწ)		RGB (136.135.134)
დამხმარე ჯგუფი (დმ)		RGB (57.57.56)

ნახაზი

XVII სართულის გეგმა
ნიშნული +54.200

ფურცლის ზომა

A1 (841X594mm)

მასშტაბი

1:100

ფურცლის ნომერი

A.03

თბილისი 2021 წ.

XVIII სართულის გეგმა
ნიშნული +57.400

დაკავებულობის დატვირთვის გეგმა

ობიექტი

მრავალფუნქციური საცხოვრებელი კომპლექსი

მისამართი

თბილისი
გორგასლის ქუჩა N40
ს.კ. 01.18.09.005.024

არქიტექტორი

ლ. ოქროპირიძე

კონსტრუქტორი

ზ. კიზირია

ექსპლიკაცია

პირობითი ნიშნები

დაკავებულობის დატვირთვის გრაფა:

შიდა ფართი:		0.0 მ²
საზახულო ფართი:		0.0 მ²
ფართი N 0	სულ:	0.0 მ²
სც-2	დდფ - 18.6	დდ - 0

დაკავებულობის დატვირთვა
დაკავებულობის დატვირთვის ფაქტორი
დაკავებულობის ჯგუფი

გასასვლელამდე სავალი მანძილი
მისაწვდომი სვლა გეზი
3 საათიანი ცეცხლმედეგობა
2 საათიანი ცეცხლმედეგობა
1 საათიანი ცეცხლმედეგობა
სახანძრო სახელო
1.00 / 2.20 90წთ კარის ცეცხლმედეგობა
EXIT გასასვლელის აღმნიშვნელი განათებული ნიშანი

დაკავებულობის ჯგუფის აღნიშვნები

დაკავებულობის ჯგუფი	დაკავებულობის ჯგუფის აღნიშვნა	ფერის კოდი
თავშეყრის ჯგუფი (თვ)		RGB (34.139.34)
საქმიანი ჯგუფი (სქ)		RGB (79.12.187)
საგანმანათლებლო ჯგუფი (სგ)		RGB (245.99.20)
სამრეწველო ჯგუფი (სმ)		RGB (160.32.240)
დიდი საფრთხის შემცველი ჯგუფი (დსშ)		RGB (94.8.58)
თავშეყრის ჯგუფი (თვ)		RGB (0.0.255)
სავაჭრო ჯგუფი (სვ)		RGB (255.0.0)
საცხოვრებელი ჯგუფი (სც)		RGB (220.185.0)
სასაწყობო ჯგუფი (სწ)		RGB (136.135.134)
დამხმარე ჯგუფი (დს)		RGB (57.57.56)

შენიშვნები

1. ნახაზი მომზადებული მისაწვდომობის სტანდარტების მიხედვით.

2. ზომები მოცემულია მილიმეტრებში.

3. კონსტრუქციული პროექტის დამუშავებისას დაცული იქნას I-A კონსტრუქცის ტიპის მოთხოვნები.

4. ხანძარსაწინააღმდეგო დაცვის სისტემების საინჟინრო დოკუმენტაცია დამუშავდეს 28.01.16 წ. #41 დადგენილების შესაბამისად.

ნახაზი

XVIII სართულის გეგმა
ნიშნული +57.400

ფურცლის ზომა

A1 (841X594mm)

მასშტაბი

1:100

ფურცლის ნომერი

A.03

თბილისი 2021 წ.

XIX სართულის გეგმა
ნიშნული +60.600

პირობითი ნიშნები

დაკავებულობის დატვირთვის გრაფა:

შიდა ფართი:		0.0 მ²
საზახულო ფართი:		0.0 მ²
ფართი N 0	სულ:	0.0 მ²
სც-2	ღდფ - 18.6	ღდ - 0

დაკავებულობის დატვირთვა

დაკავებულობის დატვირთბვის ფაქტორი

დაკავებულობის ჯგუფი

გასასვლელამდე სავალი მანძილი

მისაწვდომი სვლა გეზი

3 საათიანი ცეცხლმედეგობა

2 საათიანი ცეცხლმედეგობა

1 საათიანი ცეცხლმედეგობა

სახანძრო სახელო

1.00 / 2.20 90წთ კარის ცეცხლმედეგობა

EXIT გასასვლელის აღმნიშვნელი განათებული ნიშანი

დაკავებულობის ჯგუფის აღნიშვნები

დაკავებულობის ჯგუფი	დაკავებულობის ჯგუფის აღნიშვნა	ფერის კოდი
თავშეყრის ჯგუფი (თვ)		RGB (34.139.34)
საქმიანი ჯგუფი (სქ)		RGB (79.12.187)
საგანმანათლებლო ჯგუფი (სგ)		RGB (245.99.20)
სამრეწველო ჯგუფი (სმ)		RGB (160.32.240)
დიდი საფრთხის შემცველი ჯგუფი (დსშ)		RGB (94.8.58)
თავშეყრის ჯგუფი (თვ)		RGB (0.0.255)
სავაჭრო ჯგუფი (სვ)		RGB (255.0.0)
საცხოვრებელი ჯგუფი (სც)		RGB (220.185.0)
სასაწყობო ჯგუფი (სწ)		RGB (136.135.134)
დამხმარე ჯგუფი (დს)		RGB (57.57.56)

დაკავებულობის დატვირთვის გეგმა

ობიექტი

მრავალფუნქციური საცხოვრებელი კომპლექსი

მისამართი

თბილისი
გორგასლის ქუჩა N40
ს.კ. 01.18.09.005.024

არქიტექტორი

ლ. ოქროპირიძე

კონსტრუქტორი

ზ. კიზირია

ექსპლიკაცია

შენიშვნები

1. ნახაზი მომზადებული მისაწვდომობის სტანდარტების მიხედვით.

2. ზომები მოცემულია მილიმეტრებში.

3. კონსტრუქციული პროექტის დამუშავებისას დაცული იქნას I-A კონსტრუქცის ტიპის მოთხოვნები.

4. ხანძარსაწინააღმდეგო დაცვის სისტემების საინჟინრო დოკუმენტაცია დამუშავდეს 28.01.16 წ. #41 დადგენილების შესაბამისად.

ნახაზი

XIX სართულის გეგმა
ნიშნული +60.600

ფურცლის ზომა

A1 (841X594mm)

მასშტაბი

1:100

ფურცლის ნომერი

A.03

თბილისი 2021 წ.

სამანქანოს სართულის გეგმა
ნიშნული +63.800

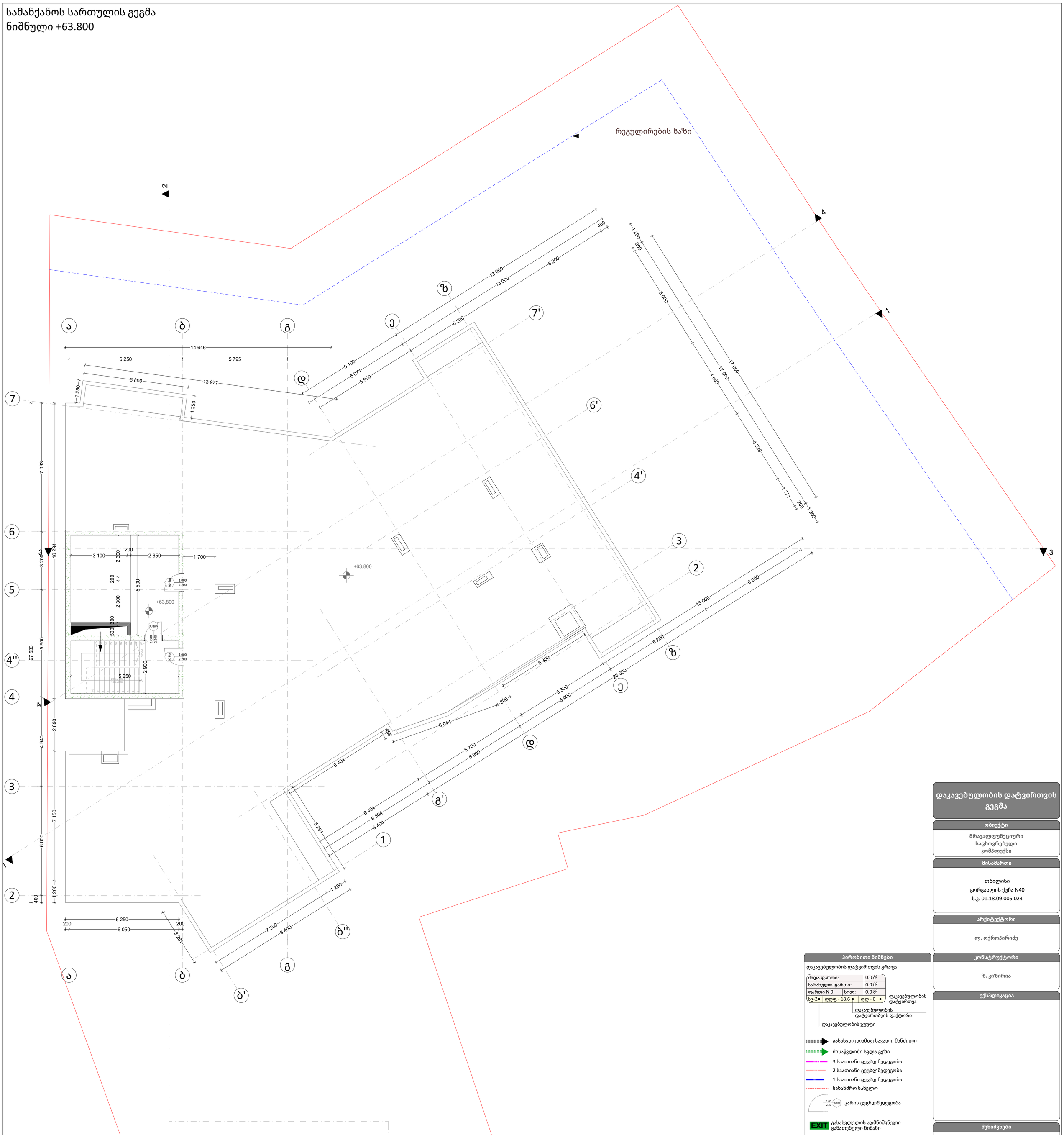

პირობითი ნიშნები

დაკავებულობის დატვირთვის გრაფა:

მიდა ფართი:		0.0 მ²
საზახულო ფართი:		0.0 მ²
ფართი N 0	სულ:	0.0 მ²
სც-2	დდფ - 18.6	დდ - 0

დაკავებულობის დატვირთვა
დაკავებულობის დატვირთვის ფაქტორი
დაკავებულობის ჯგუფი

- გასასვლელამდე სავალი მანძილი
- მისაწვდომი სვლა გეზი
- 3 საათიანი ცეცხლმედეგობა
- 2 საათიანი ცეცხლმედეგობა
- 1 საათიანი ცეცხლმედეგობა
- სახანძრო სახელო
- კარის ცეცხლმედეგობა
- EXIT გასასვლელის აღმნიშვნელი განათებული ნიშანი

დაკავებულობის ჯგუფის აღნიშვნები

დაკავებულობის ჯგუფი	დაკავებულობის ჯგუფის აღნიშვნა	ფერის კოდი
თავშეყრის ჯგუფი (თჯ)		RGB (34.139.34)
საქმიანი ჯგუფი (სქ)		RGB (79.12.187)
საგანმანათლებლო ჯგუფი (სგ)		RGB (245.99.20)
საბრუნველო ჯგუფი (სბ)		RGB (160.32.240)
დიდი საფრთხის შემცველი ჯგუფი (დსშ)		RGB (94.8.58)
თავშეყრის ჯგუფი (თჯ)		RGB (0.0.255)
საჯარო ჯგუფი (სჯ)		RGB (255.0.0)
საცხოვრებელი ჯგუფი (სც)		RGB (220.185.0)
სასაწყობო ჯგუფი (სწ)		RGB (136.135.134)
დამხმარე ჯგუფი (დს)		RGB (57.57.56)

დაკავებულობის დატვირთვის გეგმა

ობიექტი

მრავალფუნქციური
საცხოვრებელი
კომპლექსი

მისამართი

თბილისი
გორგასლის ქუჩა N40
ს.კ. 01.18.09.005.024

არქიტექტორი

ლ. ოქროპირიძე

კონსტრუქტორი

ზ. კიზირია

ექსპლიკაცია

შენიშვნები

1. ნახაზი მომზადებული მისაწვდომობის სტანდარტების მიხედვით.

2. ზომები მოცემულია მილიმეტრებში.

3. კონსტრუქციული პროექტის დამუშავებისას დაცული იქნას I-A კონსტრუქცის ტიპის მოთხოვნები.

4. ხანძარსაწინააღმდეგო დაცვის სისტემების საინჟინრო დოკუმენტაცია დამუშავდეს 28.01.16 წ. #41 დადგენილების შესაბამისად.

ნახაზი

სამანქანოს სართულის გეგმა
ნიშნული +63.800

ფურცლის ზომა

A1 (841X594mm)

მასშტაბი

1:100

ფურცლის ნომერი

A.03

თბილისი 2021 წ.

გადახურვის გეგმა
ნიშნული +67.000

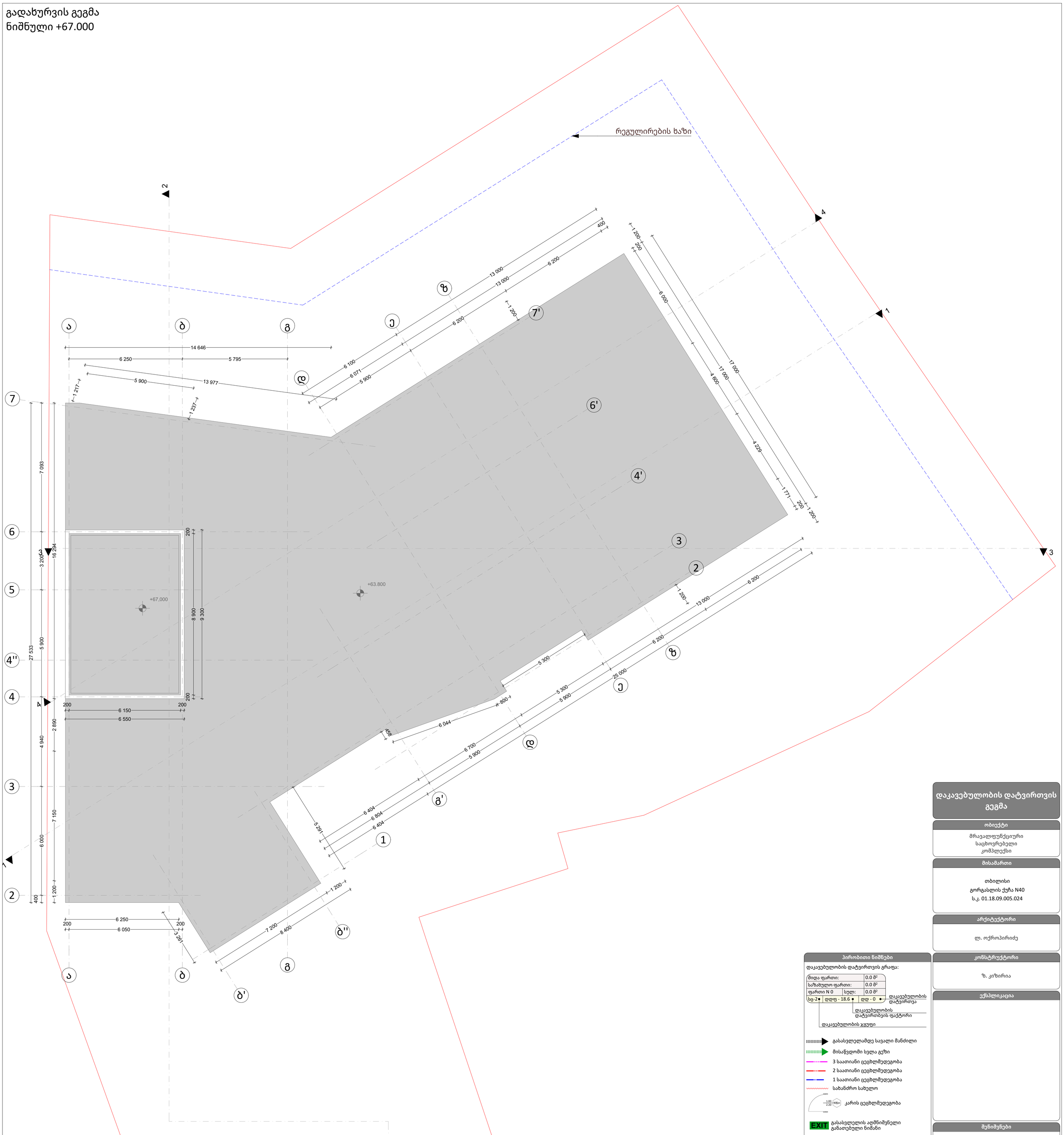

დაკავებულობის დატვირთვის გეგმა

ობიექტი

მრავალფუნქციური
საცხოვრებელი
კომპლექსი

მისამართი

თბილისი
გორგასლის ქუჩა N40
ს.კ. 01.18.09.005.024

არქიტექტორი

ლ. ოქროპირიძე

კონსტრუქტორი

ზ. კიზირია

ექსპლიკაცია

შენიშვნები

1. ნახაზი მომზადებული მისაწვდომობის სტანდარტების მიხედვით.

2. ზომები მოცემულია მილიმეტრებში.

3. კონსტრუქციული პროექტის დამუშავებისას დაცული იქნას I-A კონსტრუქცის ტიპის მოთხოვნები.

4. ხანძარსაწინააღმდეგო დაცვის სისტემების საინჟინრო დოკუმენტაცია დამუშავდეს 28.01.16 წ. #41 დადგენილების შესაბამისად.

პირობითი ნიშნები

დაკავებულობის დატვირთვის გრაფა:

მიდა ფართი:		0.0 მ²
საზახულო ფართი:		0.0 მ²
ფართი N 0	სულ:	0.0 მ²

სც-2 | დდფ - 18.6 | დდ - 0

დაკავებულობის დატვირთვა
დაკავებულობის დატვირთვის ფაქტორი
დაკავებულობის ჯგუფი

- გასასვლელამდე სავალი მანძილი
- მისაწვდომი სვლა გეზი
- 3 საათიანი ცეცხლმედეგობა
- 2 საათიანი ცეცხლმედეგობა
- 1 საათიანი ცეცხლმედეგობა
- სახანძრო სახელო
- კარის ცეცხლმედეგობა
- EXIT გასასვლელის აღმნიშვნელი განათებული ნიშანი

დაკავებულობის ჯგუფის აღნიშვნები

დაკავებულობის ჯგუფი	დაკავებულობის ჯგუფის აღნიშვნა	ფერის კოდი
თავშესაფრის ჯგუფი (თე)		RGB (34.139.34)
საქმიანი ჯგუფი (სქ)		RGB (79.12.187)
საგანმანათლებლო ჯგუფი (სგ)		RGB (245.99.20)
საორეწველო ჯგუფი (სბ)		RGB (160.32.240)
დიდი საფრთხის შემცველი ჯგუფი (დსბ)		RGB (94.8.58)
თავშესაფრის ჯგუფი (თე)		RGB (0.0.255)
საჯარო ჯგუფი (სე)		RGB (255.0.0)
საცხოვრებელი ჯგუფი (სც)		RGB (220.185.0)
სასაწყობო ჯგუფი (სწ)		RGB (136.135.134)
დამხმარე ჯგუფი (დმ)		RGB (57.57.56)

ნახაზი

გადახურვის გეგმა
ნიშნული +67.000

ფურცლის ზომა

A1 (841X594mm)

მასშტაბი

1:100

ფურცლის ნომერი

A.03

თბილისი 2021 წ.

შენობა-ნაგებობის უსაფრთხოების წესებთან შესაბამისობის ანალიზი

გამოყენებული წესები - „შენობა-ნაგებობის უსაფრთხოების წესები“

ჩამოთვალეთ შენობის დაკავებულებები და აღწერეთ თითოეული გამოყენება	
სც-2 (310.4) საცხოვრებელი ჯგუფი.	3-19 სართულებზე
სწ-2 (311.3) სასაწყობო ჯგუფი “ავტოსადგომ გარაჟებს და არაწვადი მასალის შესანახ სასაწყობო სივრცეებს”	ყველა სართულზე
დს (312.1) დამხმარე ჯგუფი „წყლის ავზი“	-1 სართული
სქ (304.1) საქმიანი ჯგუფი	1, 2, სართული

კონსტრუქციის ტიპი:	
განსაზღვრეთ კონსტრუქციის ტიპი ახალი შენობისთვის: მაგალითი: II-A, II-B, V-A, V-B	I-A ტიპი

სიმაღლის შეზღუდვები ცხრილი 503 -ის მიხედვით		
დაკავებულობები	დასაშვები სართულიანობა	შემოთავაზებული სართულიანობა
საცხოვრებელი ჯგუფი სც-2	შეუზღუდავი	17
სასაწყობე ჯგუფი სწ-2	შეუზღუდავი	2
დამხამარე ჯგუფი დს	შეუზღუდავი	1
საქმიანი ჯგუფი სქ	შეუზღუდავი	2
	დასაშვები	შემოთავაზებული
საერთო სიმაღლე =	შეუზღუდავი	67.4
მიწის ზემოთ სართულის რაოდენობა =		20

ხანძარ საწინააღმდეგო გეგმა

კონსტრუქციის ტიპი

ცხრილი 601

შენობის ელემენტები	I-A ტიპი
ძირითადი კონსტრუქციული ჩარჩო	3 სთ.
მზიდი კედლები გარე შიდა	3 სთ. 3 სთ.
არამზიდი კედლები და ტიხრები გარე	602 ცხრილი
არამზიდი კედლები და ტიხრები შიდა	0 სთ.
იატაკის კონსტრუქცია და არაძირითადი ნაწილები	2 სთ.
სახურავის კონსტრუქცია და არაძირითადი ნაწილები	1 სთ.

პირობითი ნიშნები

დაკავებულობის დატვირთვის გრაფა:

შიდა ფართი:		0.0 მ²
საზახულო ფართი:		0.0 მ²
ფართი N 0	სულ:	0.0 მ²
სც-2	დდფ - 18.6	დდ - 0

დაკავებულობის დატვირთვა
დაკავებულობის დატვირთბვის ფაქტორი
დაკავებულობის ჯგუფი

გასასვლელამდე სავალი მანძილი
მისაწვდომი სვლა გეზი
3 საათიანი ცეცხლმედეგობა
2 საათიანი ცეცხლმედეგობა
1 საათიანი ცეცხლმედეგობა
სახანძრო სახელო
1.00 / 2.20 90წთ კარის ცეცხლმედეგობა

სახანძრო სომბოლოს აღმიშვნელი

	სახანძრო მილდგარი
	წყლის დასალევი შადრევანი
	სახანძრო მისაერთებელი
	ხელის ცეცხლმაქრი
	ხელით სამართავი სახანძრო განგაშის ღილაკი
	დამკავებელთა შეტყობინების სისტემა
	ორმხრივი კავშირის სისტემა
	კვამლის ავტომატური აღმომჩენი
	კვამლის მორეაგირე მაუწყებელი
	ავტოსაშხეფი სისტემა
	ალტერნატიული ავტოსაშხეფი სისტემა
	ავარიული განათება
	საავარიო განათება
მმმ გასასვლელი	მიკროავტობუსის პარკინგთან მისაწვდომი გასასვლელი ნიშანი
სართულის აბრა	სართულის ამოსაცნობი ნიშანი
თავშესაფრის ფართობი	ნიშანი საგანგებო ვითარებაში ფართობის გამოყენების შესახებ
თავშესაფრის გამოყენების წესები	თავშესაფრის ფართობის ნიშანი
გასასვლელი EXIT	გასასვლელის ნიშანი ბრაილით
EXIT	გასასვლელის აღმნიშვნელი განათებული ნიშანი

დაკავებულობის ჯგუფის აღნიშვნები

დაკავებულობის ჯგუფი	დაკავებულობის ჯგუფის აღნიშვნა	ფერის კოდი
თავშეყრის ჯგუფი (თვ)		RGB (34.139.34)
საქმიანი ჯგუფი (სქ)		RGB (79.12.187)
საგანმანათლებლო ჯგუფი (სგ)		RGB (245.99.20)
სამრეწველო ჯგუფი (სმ)		RGB (160.32.240)
დიდი საფრთხის შემცველი ჯგუფი (დსშ)		RGB (94.8.58)
თავშეყრის ჯგუფი (თვ)		RGB (0.0.255)
სავაჭრო ჯგუფი (სვ)		RGB (255.0.0)
საცხოვრებელი ჯგუფი (სც)		RGB (220.185.0)
სასაწყობო ჯგუფი (სწ)		RGB (136.135.134)
დამხმარე ჯგუფი (დს)		RGB (57.57.56)

ობიექტი

მრავალფუნქციური საცხოვრებელი კომპლექსი

მისამართი

თბილისი
გორგასლის ქუჩა N40
ს.კ. 01.18.09.005.024

არქიტექტორი

ლ. ოქროპირიძე

კონსტრუქტორი

ზ. კიზირია

ექსპლიკაცია

შენიშვნები

1. ნახაზი მომზადებული მისაწვდომობის სტანდარტების მიხედვით.

2. ზომები მოცემულია მილიმეტრებში.

3. ხანძარსაწინააღმდეგო მანძილები საზოგადოებრივი ქუჩის და უკანა ეზოს მხარეს 9.0 მეტრზე მეტია.

4. ლიფტის შახტა აღჭურვილი იქნება ჰაერის დაწნევის სისტემით.

5. ჰაერის დაწნევის სისტემა უზრუნველყოფილი იქნება სათადარიგო ელმომარაგებით.

6. დენის გათიშვის შემთხვევაში სათადარიგო ელექტროსისტემა ავტომატურად გაანათებს გასასვლელ საშუალებებს.

7. კონსტრუქციული პროექტის დამუშავებისას დაცული იქნას I-A კონსტრუქცის ტიპის მოთხოვნები.

8. ხანძარსაწინააღმდეგო დაცვის სისტემების საინჟინრო დოკუმენტაცია დამუშავდეს 28.01.16 წ. #41 დადგენილების შესაბამისად.

ნახაზი

ფურცლის ზომა

A1 (841X594mm)

მასშტაბი

1:100

ფურცლის ნომერი

A.04

თბილისი 2021 წ.

ფართობის შეზღუდვები ცხრილი 503 -ის მიხედვით		
დაკავებულობები	დასაშვები ფართობი	შემოთავაზებული ფართობი
სასაწყობე ჯგუფი სწ-2 (-2 სართ.)	შეუზღუდავი	549.9
სასაწყობე ჯგუფი სწ-2 (-1 სართ.)	შეუზღუდავი	455.0
დამხამარე ჯგუფი დს (-1 სართ.)	შეუზღუდავი	66.8
საქმიანი ჯგუფი სქ (1 სართ.)	შეუზღუდავი	438.3
საქმიანი ჯგუფი სქ (2 სართ.)	შეუზღუდავი	490.3
საცხოვრებელი ჯგუფი სც-2 (3-19 სართ.)	შეუზღუდავი	490.3
იატაკის საერთო ფართობი =	11996.6	
იატაკების რაოდენობა =	21	
შენობის საერთო ფართობი სართულების გარე პერიმეტრებით =	13721.0	

გარე კედლის ცეცხლმედეგობისა და ღიობისადმი მოთხოვნები ცხრილების 602-ის და 705.8 -ის მიხედვით									
გარე კედელი	ხანძარსაწინააღმდეგო მანძილი (მეტრი)	ცეცხლმედეგობის ხარისხი (საათი)		კედლის ღიოებების ფართობი (კედლის %)					
		მოთხოვნილი	გათვალისწინებული	დასაშვები			გათვალისწინებული		
				დაცული	დაუცველი საშხეფებით	დაუცველი	დაცული	დაუცველი საშხეფებით	დაუცველი
1-7 ღეძებში	>9.0მ	0	0	შეუზღუდავი	შეუზღუდავი	შეუზღუდავი	-	-	აკმაყოფილებს
7-1 ღერძებში	1.0მ	2	2	დაუშვებელია	დაუშვებელია	დაუშვებელია	-	-	-
ა-ზ ღეძებში	>9.0მ	2	2	შეუზღუდავი	შეუზღუდავი	შეუზღუდავი	-	-	აკმაყოფილებს
ზ-ა ღერძებში	>9.0მ	2	2	შეუზღუდავი	შეუზღუდავი	შეუზღუდავი	-	-	აკმაყოფილებს

2

ხანძარ საწინააღმდეგო გეგმა

კონსტრუქციის ტიპი

ცხრილი 601

შენობის ელემენტები	I-A ტიპი
ძირითადი კონსტრუქციული ჩარჩო	3 სთ.
მზიდი კედლები გარე შიდა	 3 სთ. 3 სთ.
არამზიდი კედლები და ტიხრები გარე	602 ცხრილი
არამზიდი კედლები და ტიხრები შიდა	0 სთ.
იატაკის კონსტრუქცია და არაძირითადი ნაწილები	2 სთ.
სახურავის კონსტრუქცია და არაძირითადი ნაწილები	1 სთ.

პირობითი ნიშნები

დაკავებულობის დატვირთვის გრაფა:

შიდა ფართი:	0.0 მ²	
საზახულო ფართი:	0.0 მ²	
ფართი N 0	სულ:	0.0 მ²
სც-2	დდფ - 18.6	დდ - 0

დაკავებულობის დატვირთვა
დაკავებულობის დატვირთვის ფაქტორი
დაკავებულობის ჯგუფი

გასასვლელამდე სავალი მანძილი
მისაწვდომი სვლა გეზი
3 საათიანი ცეცხლმედეგობა
2 საათიანი ცეცხლმედეგობა
1 საათიანი ცეცხლმედეგობა
სახანძრო სახელო
1.00 / 2.20 90წთ კარის ცეცხლმედეგობა

სახანძრო სომბოლოს აღმიშვნელი

	სახანძრო მილდგარი
	წყლის დასალევი შადრევანი
	სახანძრო მისაერთებელი
	ხელის ცეცხლმაქრი
	ხელით სამართავი სახანძრო განგაშის ღილაკი
	დამკავებელთა შეტყობინების სისტემა
	ორმხრივი კავშირის სისტემა
	კვამლის ავტომატური აღმომჩენი
	კვამლის მორეაგირე მაუწყებელი
	ავტოსაშხეფი სისტემა
	ალტერნატიული ავტოსაშხეფი სისტემა
	ავარიული განათება
	საავარიო განათება
მმმვ გასასვლელი	მიკროავტობუსის პარკინგთან მისაწვდომი გასასვლელი ნიშანი
სართულის აბრა	სართულის ამოსაცნობი ნიშანი
თავშესაფრის ფართობი	ნიშანი საგანგებო ვითარებაში ფართობის გამოყენების შესახებ
თავშესაფრის გამოყენების წესები	თავშესაფრის ფართობის ნიშანი
გასასვლელი EXIT	გასასვლელის ნიშანი ბრაილით
EXIT	გასასვლელის აღმნიშვნელი განათებული ნიშანი

დაკავებულობის ჯგუფის აღნიშვნები

დაკავებულობის ჯგუფი	დაკავებულობის ჯგუფის აღნიშვნა	ფერის კოდი
თავშეყრის ჯგუფი (თვ)		RGB (34.139.34)
საქმიანი ჯგუფი (სქ)		RGB (79.12.187)
საგანმანათლებლო ჯგუფი (სგ)		RGB (245.99.20)
სამრეწველო ჯგუფი (სმ)		RGB (160.32.240)
დიდი საფრთხის შემცველი ჯგუფი (დსშ)		RGB (94.8.58)
თავშეყრის ჯგუფი (თვ)		RGB (0.0.255)
სავაჭრო ჯგუფი (სვ)		RGB (255.0.0)
საცხოვრებელი ჯგუფი (სც)		RGB (220.185.0)
სასაწყობო ჯგუფი (სწ)		RGB (136.135.134)
დამხმარე ჯგუფი (დს)		RGB (57.57.56)

ობიექტი

მრავალფუნქციური საცხოვრებელი კომპლექსი

მისამართი

თბილისი
გორგასლის ქუჩა N40
ს.კ. 01.18.09.005.024

არქიტექტორი

ლ. ოქროპირიძე

კონსტრუქტორი

ზ. კიზირია

ექსპლიკაცია

შენიშვნები

1. ნახაზი მომზადებული მისაწვდომობის სტანდარტების მიხედვით.

2. ზომები მოცემულია მილიმეტრებში.

3. ხანძარსაწინააღმდეგო მანძილები საზოგადოებრივი ქუჩის და უკანა ეზოს მხარეს 9.0 მეტრზე მეტია.

4. ლიფტის შახტა აღჭურვილი იქნება ჰაერის დაწნევის სისტემით.

5. ჰაერის დაწნევის სისტემა უზრუნველყოფილი იქნება სათადარიგო ელმომარაგებით.

6. დენის გათიშვის შემთხვევაში სათადარიგო ელექტროსისტემა ავტომატურად გაანათებს გასასვლელ საშუალებებს.

7. კონსტრუქციული პროექტის დამუშავებისას დაცული იქნას I-A კონსტრუქცის ტიპის მოთხოვნები.

8. ხანძარსაწინააღმდეგო დაცვის სისტემების საინჟინრო დოკუმენტაცია დამუშავდეს 28.01.16 წ. #41 დადგენილების შესაბამისად.

ნახაზი

ფურცლის ზომა

A1 (841X594mm)

მასშტაბი

1:100

ფურცლის ნომერი

A.04

თბილისი 2021 წ.

თითოეული სართულიდან გასასვლელი საშუალება										
სართულები	დაკავებულობა და დაკავებულობის დატვირთვის ჯამური მაჩვენებელი	მოთხოვნილი გასასვლელების/გასასვლელთან მისადგომის რაოდენობა	გათვალისწინებული გასასვლელების/გასასვლელთან მისადგომის რაოდენობა და ტიპი	გასასვლელი საშუალებების სიგანე						
				გზა-კიბეები		დერეფანი,		გასასვლელის გზა-კარი		
				მოთხოვნილი	გათვალისწინებული	მოთხოვნილი	გათვალისწინებული	მოთხოვნილი	გათვალისწინებული	
-2 სართული	38	2	2 (შიგა და გარე გასასვლელის გზა-კიბეები)	1,1	>1,1	-	-	0,82	>0,82	
-1 სართული	33	2	2 (შიგა და გარე გასასვლელის გზა-კიბეები)	1,1	>1,1	-	-	0,82	>0,82	
პირველი სართული	74	2	2 (შიგა და გარე გასასვლელის გზა-კიბეები)	1,1	>1,1	1,2	>1,2	0,82	>0,82	
მეორე-სართული	80	2	2 (შიგა და გარე გასასვლელის გზა-კიბეები)	1,1	>1,1	1,2	>1,2	0,82	>0,82	
მეოთხე - მეცხრამეტესართული	40	2	2 (შიგა და გარე გასასვლელის გზა-კიბეები)	1,1	>1,1	1,2	>1,2	0,82	>0,82	

ხანძარ საწინააღმდეგო გეგმა

კონსტრუქციის ტიპი

ცხრილი 601

შენობის ელემენტები	I-A ტიპი
ძირითადი კონსტრუქციული ჩარჩო	3 სთ.
მზიდი კედლები გარე შიდა	 3 სთ. 3 სთ.
არამზიდი კედლები და ტიხრები გარე	602 ცხრილი
არამზიდი კედლები და ტიხრები შიდა	0 სთ.
იატაკის კონსტრუქცია და არაძირითადი ნაწილები	2 სთ.
სახურავის კონსტრუქცია და არაძირითადი ნაწილები	1 სთ.

ობიექტი

მრავალფუნქციური საცხოვრებელი კომპლექსი

მისამართი

თბილისი
გორგასლის ქუჩა N40
ს.კ. 01.18.09.005.024

არქიტექტორი

ლ. ოქროპირიძე

პირობითი ნიშნები

დაკავებულობის დატვირთვის გრაფა:

შიდა ფართი:		0.0 მ²
საზახულო ფართი:		0.0 მ²
ფართი N 0	სულ:	0.0 მ²
სც-2	დდფ - 18.6	დდ - 0

დაკავებულობის დატვირთვა
დაკავებულობის დატვირთბვის ფაქტორი
დაკავებულობის ჯგუფი

გასასვლელამდე სავალი მანძილი
მისაწვდომი სვლა გეზი
3 საათიანი ცეცხლმედეგობა
2 საათიანი ცეცხლმედეგობა
1 საათიანი ცეცხლმედეგობა
სახანძრო სახელო
1.00 / 2.20 90წთ კარის ცეცხლმედეგობა

კონსტრუქტორი

ზ. კიზირია

ექსპლიკაცია

სახანძრო სომბოლოს აღმიშვნელი

	სახანძრო მილდგარი
	წყლის დასალევი შადრევანი
	სახანძრო მისაერთებელი
	ხელის ცეცხლმაქრი
	ხელით სამართავი სახანძრო განგაშის ღილაკი
	დამკავებელთა შეტყობინების სისტემა
	ორმხრივი კავშირის სისტემა
	კვამლის ავტომატური აღმომჩენი
	კვამლის მორეაგირე მაუწყებელი
	ავტოსაშხეფი სისტემა
	ალტერნატიული ავტოსაშხეფი სისტემა
	ავარიული განათება
	საავარიო განათება
შშმპ გასასვლელი	მიკროავტობუსის პარკინგთან მისაწვდომი გასასვლელი ნიშანი
სართულის აბრა	სართულის ამოსაცნობი ნიშანი
თავშესაფრის ფართობი	ნიშანი საგანგებო ვითარებაში ფართობის გამოყენების შესახებ
თავშესაფრის გამოყენების წესები	თავშესაფრის ფართობის ნიშანი
გასასვლელი EXIT	გასასვლელის ნიშანი ბრაილით
EXIT	გასასვლელის აღმნიშვნელი განათებული ნიშანი

დაკავებულობის ჯგუფის აღნიშვნები

დაკავებულობის ჯგუფი	დაკავებულობის ჯგუფის აღნიშვნა	ფერის კოდი
თავშეყრის ჯგუფი (თვ)		RGB (34.139.34)
საქმიანი ჯგუფი (სქ)		RGB (79.12.187)
საგანმანათლებლო ჯგუფი (სგ)		RGB (245.99.20)
სამრეწველო ჯგუფი (სმ)		RGB (160.32.240)
დიდი საფრთხის შემცველი ჯგუფი (დსშ)		RGB (94.8.58)
თავშეყრის ჯგუფი (თვ)		RGB (0.0.255)
სავაჭრო ჯგუფი (სვ)		RGB (255.0.0)
საცხოვრებელი ჯგუფი (სც)		RGB (220.185.0)
სასაწყობო ჯგუფი (სწ)		RGB (136.135.134)
დამხმარე ჯგუფი (დს)		RGB (57.57.56)

შენიშვნები

1. ნახაზი მომზადებული მისაწვდომობის სტანდარტების მიხედვით.

2. ზომები მოცემულია მილიმეტრებში.

3. ხანძარსაწინააღმდეგო მანძილები საზოგადოებრივი ქუჩის და უკანა ეზოს მხარეს 9.0 მეტრზე მეტია.

4. ლიფტის შახტა აღჭურვილი იქნება ჰაერის დაწნევის სისტემით.

5. ჰაერის დაწნევის სისტემა უზრუნველყოფილი იქნება სათადარიგო ელმომარაგებით.

6. დენის გათიშვის შემთხვევაში სათადარიგო ელექტროსისტემა ავტომატურად გაანათებს გასასვლელ საშუალებებს.

7. კონსტრუქციული პროექტის დამუშავებისას დაცული იქნას I-A კონსტრუქცის ტიპის მოთხოვნები.

8. ხანძარსაწინააღმდეგო დაცვის სისტემების საინჟინრო დოკუმენტაცია დამუშავდეს 28.01.16 წ. #41 დადგენილების შესაბამისად.

ნახაზი

ფურცლის ზომა

A1 (841X594mm)

მასშტაბი

1:100

ფურცლის ნომერი

A.04

თბილისი 2021 წ.

<table>
<tr><th colspan="8">ხანძრისაგან დაცვის სისტემებისადმი მოთხოვნები</th></tr>
<tr><td>დაკავებულობები/სივრცეები/გასასვლელი საშუალებები</td><td>ავტოსაშხეფი სისტემა</td><td>ალტერნატიული ავტომატური ცეცხლსაქრობი სისტემები</td><td>ხელით სამართავი სახანძრო განგაშის სისტემები</td><td>სახანძრო მილდგარების სისტემები</td><td>კვამლის საკონტროლო სისტემები</td><td>ხელის ცეცხლმაქრები</td><td>საავარიო განგაშის სისტემები</td></tr>
<tr><td>საცხოვრებელი ჯგუფი სც-2</td><td>-</td><td>-</td><td>-</td><td>-</td><td>-</td><td>-</td><td rowspan="8">კი</td></tr>
<tr><td>სასაწყობე ჯგუფი სწ-2</td><td>-</td><td>-</td><td>კი</td><td>-</td><td>-</td><td>კი</td></tr>
<tr><td>საქმიანი ჯგუფი სქ</td><td>კი</td><td>-</td><td>კი</td><td>-</td><td>-</td><td>კი</td></tr>
<tr><td>დამხმარე ჯგუფი დს</td><td>-</td><td>-</td><td>კი</td><td>-</td><td>-</td><td>კი</td></tr>
<tr><td>ავტოსადგომი</td><td>კი</td><td>-</td><td>კი</td><td>კი</td><td>მექანიკური განიავება/ კვამლის გაწოვა</td><td>კი</td></tr>
<tr><td>დერეფნები</td><td>კი</td><td>-</td><td>კი</td><td>კი</td><td>მექანიკური განიავება / კვამლის გაწოვა</td><td>კი</td></tr>
<tr><td>კიბის უჯრედი</td><td>-</td><td>-</td><td>-</td><td>-</td><td>დაწნევის სისტემა</td><td>-</td></tr>
<tr><td>ლიფტის შახტა</td><td>-</td><td>-</td><td>-</td><td>-</td><td>დაწნევის სისტემა</td><td>-</td></tr>
<tr><td colspan="4">სახანძრო-ამაშველო სამსახურის მიერ გამოსაყენებელი მისაერთებლები</td><td colspan="4">კი</td></tr>
</table>

განიავების მოთხოვნა

დაკავებულობები/სივრცეები/გასასვლელი საშუალებები	ბუნებრივი განიავება	ხელოვნური განიავება
საცხოვრებელი ჯგუფი სც-2	კი	-
სასაწყობე ჯგუფი სწ-2	კი	-
საქმიანი ჯგუფი სქ	კი	-
დამხმარე ჯგუფი დს	კი	-
დერეფნები	-	კი
კიბის უჯრედი	-	კი

ხანძარ საწინააღმდეგო გეგმა

კონსტრუქციის ტიპი

ცხრილი 601

შენობის ელემენტები	I-A ტიპი
ძირითადი კონსტრუქციული ჩარჩო	3 სთ.
მზიდი კედლები გარე შიდა	3 სთ. 3 სთ.
არამზიდი კედლები და ტიხრები გარე	602 ცხრილი
არამზიდი კედლები და ტიხრები შიდა	0 სთ.
იატაკის კონსტრუქცია და არაძირითადი ნაწილები	2 სთ.
სახურავის კონსტრუქცია და არაძირითადი ნაწილები	1 სთ.

ობიექტი

მრავალფუნქციური საცხოვრებელი კომპლექსი

მისამართი

თბილისი
გორგასლის ქუჩა N40
ს.კ. 01.18.09.005.024

არქიტექტორი

ლ. ოქროპირიძე

კონსტრუქტორი

ზ. კიზირია

ექსპლიკაცია

პირობითი ნიშნები

დაკავებულობის დატვირთვის გრაფა:

შიდა ფართი:		0.0 მ²
საზახულო ფართი:		0.0 მ²
ფართი N 0	სულ:	0.0 მ²
სც-2	დდფ - 18.6	დდ - 0

დაკავებულობის დატვირთვა
დაკავებულობის დატვირთბვის ფაქტორი
დაკავებულობის ჯგუფი

გასასვლელამდე სავალი მანძილი
მისაწვდომი სვლა გეზი
3 საათიანი ცეცხლმედეგობა
2 საათიანი ცეცხლმედეგობა
1 საათიანი ცეცხლმედეგობა
სახანძრო სახელო
1.00 / 2.20 90წთ კარის ცეცხლმედეგობა

სახანძრო სომბოლოს აღმიშვნელი

- სახანძრო მილდგარი
- წყლის დასალევი შადრევანი
- სახანძრო მისაერთებელი
- ხელის ცეცხლმაქრი
- ხელით სამართავი სახანძრო განგაშის ღილაკი
- დამკავებელთა შეტყობინების სისტემა
- ორმხრივი კავშირის სისტემა
- კვამლის ავტომატური აღმომჩენი
- კვამლის მორეაგირე მაუწყებელი
- ავტოსაშხეფი სისტემა
- ალტერნატიული ავტოსაშხეფი სისტემა
- ავარიული განათება
- საავარიო განათება
- მმმვ გასასვლელი — მიკროავტობუსის პარკინგთან მისაწვდომი გასასვლელი ნიშანი
- სართულის აბრა — სართულის ამოსაცნობი ნიშანი
- თავშესაფრის ფართობი — ნიშანი საგანგებო ვითარებაში ფართობის გამოყენების შესახებ
- თავშესაფრის გამოყენების წესები — თავშესაფრის ფართობის ნიშანი
- გასასვლელი EXIT — გასასვლელის ნიშანი ბრაილით
- EXIT — გასასვლელის აღმნიშვნელი განათებული ნიშანი

დაკავებულობის ჯგუფის აღნიშვნები

დაკავებულობის ჯგუფი	დაკავებულობის ჯგუფის აღნიშვნა	ფერის კოდი
თავშეყრის ჯგუფი (თვ)		RGB (34.139.34)
საქმიანი ჯგუფი (სქ)		RGB (79.12.187)
საგანმანათლებლო ჯგუფი (სგ)		RGB (245.99.20)
სამრეწველო ჯგუფი (სმ)		RGB (160.32.240)
დიდი საფრთხის შემცველი ჯგუფი (დსშ)		RGB (94.8.58)
თავშეყრის ჯგუფი (თვ)		RGB (0.0.255)
სავაჭრო ჯგუფი (სვ)		RGB (255.0.0)
საცხოვრებელი ჯგუფი (სც)		RGB (220.185.0)
სასაწყობო ჯგუფი (სწ)		RGB (136.135.134)
დამხმარე ჯგუფი (დს)		RGB (57.57.56)

შენიშვნები

1. ნახაზი მომზადებული მისაწვდომობის სტანდარტების მიხედვით.

2. ზომები მოცემულია მილიმეტრებში.

3. ხანძარსაწინააღმდეგო მანძილები საზოგადოებრივი ქუჩის და უკანა ეზოს მხარეს 9.0 მეტრზე მეტია.

4. ლიფტის შახტა აღჭურვილი იქნება ჰაერის დაწნევის სისტემით.

5. ჰაერის დაწნევის სისტემა უზრუნველყოფილი იქნება სათადარიგო ელმომარაგებით.

6. დენის გათიშვის შემთხვევაში სათადარიგო ელექტროსისტემა ავტომატურად გაანათებს გასასვლელ საშუალებებს.

7. კონსტრუქციული პროექტის დამუშავებისას დაცული იქნას I-A კონსტრუქცის ტიპის მოთხოვნები.

8. ხანძარსაწინააღმდეგო დაცვის სისტემების საინჟინრო დოკუმენტაცია დამუშავდეს 28.01.16 წ. #41 დადგენილების შესაბამისად.

ნახაზი

ფურცლის ზომა

A1 (841X594mm)

მასშტაბი

1:100

ფურცლის ნომერი

A.04

თბილისი 2021 წ.

წყალსადენი სისტემის ფიქსირებული მოწყობილობების რაოდენობა-საცხოვრებელი ჯგუფი
სც-2 და სც-3 ქვეჯგუფები
ცხრილი 1602.1-ის მიხედვით

სართულები	საცხოვრებელი ერთეული	ფიქსირებული მოწყობილობები									
		უნიტაზი (ერთ საცხოვრებელ ერთეულზე)		ტუალეტის ხელსაბანები (ერთ საცხოვრებელ ერთეულზე)		აბაზანა/შხაპი (ერთ საცხოვრებელ ერთეულზე)		სამზარეულოს ნიჟარა (ერთ საცხოვრებელ ერთეულზე)		ავტომატური სარეცხი მანქანის მისაერთებელი	
		დაგეგმარებით	არსებული	დაგეგმარებით	არსებული	დაგეგმარებით	არსებული	დაგეგმარებით	არსებული	დაგეგმარებით	არსებული
მეოთხე-მეცხრამეტესართული	8	1	1	1	1	1	1	1	1	1	1

წყალსადენი სისტემის ფიქსირებული მოწყობილობების
ცხრილი 1602.1-ის მიხედვით

სართულები	დაკავებულობა და დაკავებულობის დატვირთვის ჯამური მაჩვენებელი	ფიქსირებული მოწყობილობები									
		უნიტაზი		ხელსაბანი		აბაზანა/შხაპი		წყლის დასალევი შადრევნები		სამომსახურეო ნიჟარა	
		დაგეგმარებით	არსებული	დაგეგმარებით	არსებული	დაგეგმარებით	არსებული	დაგეგმარებით	არსებული	დაგეგმარებით	არსებული
პირველი სართული	75	8	8	8	8	-	-	1	1	1	1
მეორე სართული	80	8	8	8	8	-	-	1	1	1	1

ხანძარ საწინააღმდეგო გეგმა

კონსტრუქციის ტიპი

ცხრილი 601

შენობის ელემენტები	I-A ტიპი
ძირითადი კონსტრუქციული ჩარჩო	3 სთ.
მზიდი კედლები გარე შიდა	 3 სთ. 3 სთ.
არამზიდი კედლები და ტიხრები გარე	602 ცხრილი
არამზიდი კედლები და ტიხრები შიდა	0 სთ.
იატაკის კონსტრუქცია და არაძირითადი ნაწილები	2 სთ.
სახურავის კონსტრუქცია და არაძირითადი ნაწილები	1 სთ.

პირობითი ნიშნები

დაკავებულობის დატვირთვის გრაფა:



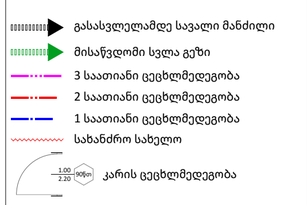

სახანძრო სომბოლოს აღმნიშნელი

	სახანძრო მილდგარი
	წყლის დასალევი შადრევანი
	სახანძრო მისაერთებელი
	ხელის ცეცხლმაქრი
	ხელით სამართავი სახანძრო განგაშის ღილაკი
	დამკავებელთა შეტყობინების სისტემა
	ორმხრივი კავშირის სისტემა
	კვამლის ავტომატური აღმომჩენი
	კვამლის მორეაგირე მაუწყებელი
	ავტოსაშხეფი სისტემა
	ალტერნატიული ავტოსაშხეფი სისტემა
	ავარიული განათება
	საავარიო განათება
მიკროავტობუსის პარკინგთან მისაწვდომი გასასვლელი ნიშანი	მიკროავტობუსის პარკინგთან მისაწვდომი გასასვლელი ნიშანი
სართულის ამოსაცნობი ნიშანი	სართულის ამოსაცნობი ნიშანი
ნიშანი საგანგებო ვითარებაში ფართობის გამოყენების შესახებ	ნიშანი საგანგებო ვითარებაში ფართობის გამოყენების შესახებ
თავშესაფრის ფართობის ნიშანი	თავშესაფრის ფართობის ნიშანი
გასასვლელის ნიშანი ბრაილით	გასასვლელის ნიშანი ბრაილით
EXIT	გასასვლელის აღმნიშვნელი განათებული ნიშანი

დაკავებულობის ჯგუფის აღნიშვნები

დაკავებულობის ჯგუფი	დაკავებულობის ჯგუფის აღნიშვნა	ფერის კოდი
თავშეყრის ჯგუფი (თე)		RGB (34.139.34)
საქმიანი ჯგუფი (სქ)		RGB (79.12.187)
საგანმანათლებლო ჯგუფი (სგ)		RGB (245.99.20)
საბრუნველო ჯგუფი (სბ)		RGB (160.32.240)
დიდი საფრთხის შემცველი ჯგუფი (დსშ)		RGB (94.8.58)
თავშეყრის ჯგუფი (თე)		RGB (0.0.255)
საავადრო ჯგუფი (სვ)		RGB (255.0.0)
საცხოვრებელი ჯგუფი (სც)		RGB (220.185.0)
სასაწყობო ჯგუფი (სწ)		RGB (136.135.134)
დამხმარე ჯგუფი (დს)		RGB (57.57.56)

ობიექტი

მრავალფუნქციური საცხოვრებელი კომპლექსი

მისამართი

თბილისი
გორგასლის ქუჩა N40
ს.კ. 01.18.09.005.024

არქიტექტორი

ლ. ოქროპირიძე

კონსტრუქტორი

ზ. კიზირია

ექსპლიკაცია

შენიშვნები

1. ნახაზი მომზადებული მისაწვდომობის სტანდარტების მიხედვით.

2. ზომები მოცემულია მილიმეტრებში.

3. ხანძარსაწინააღმდეგო მანძილები საზოგადოებრივი ქუჩის და უკანა ეზოს მხარეს 9.0 მეტრზე მეტია.

4. ლიფტის შახტა აღჭურვილი იქნება ჰაერის დაწნევის სისტემით.

5. ჰაერის დაწნევის სისტემა უზრუნველყოფილი იქნება სათადარიგო ელმომარაგებით.

6. დენის გათიშვის შემთხვევაში სათადარიგო ელექტროსისტემა ავტომატურად გაანათებს გასასვლელ საშუალებებს.

7. კონსტრუქციული პროექტის დამუშავებისას დაცული იქნას I-A კონსტრუქციის ტიპის მოთხოვნები.

8. ხანძარსაწინააღმდეგო დაცვის სისტემების საინჟინრო დოკუმენტაცია დამუშავდეს 28.01.16 წ. #41 დადგენილების შესაბამისად.

ნახაზი

ფურცლის ზომა

A1 (841X594mm)

მასშტაბი

1:100

ფურცლის ნომერი

A.04

თბილისი 2021 წ.

- II նախագծման ճշգրտ
ճոճերցող -3.000



ծանուցման տախտակ

Նախագծի անվանումը	Բազմաբնակարան բնակելի շենքի կառուցում
Շինարարության հասցեն	ք. Ճոճերցող, Ա. Ղազարյան փ., 14
Շինարարության տեսակը	Նոր կառուցում
Ընդհանուր մակերեսը	4 820 մ²
Կառուցապատման մակերեսը	1 640 մ²
Հարկայնությունը	5 հարկ + ստորգետնյա
Բնակարանների քանակը	60
Նախագծի հեղինակը	ճ. Ղ. Ղազարյան
Շինարարության ժամկետը	2024–2026 թթ.

Գլխավոր հատակագիծ

Նախագծի մասշտաբը՝ 1:100

Նախագծի անվանումը	Նախագծի անվանումը
Ընդհանուր մակերեսը	Ընդհանուր մակերեսը
Կառուցապատման մակերեսը	Կառուցապատման մակերեսը
Հարկայնությունը	Հարկայնությունը
Բնակարանների քանակը	Բնակարանների քանակը
Նախագծի հեղինակը	Նախագծի հեղինակը
Շինարարության ժամկետը	Շինարարության ժամկետը

Նշանակումներ

	Նախագծով նախատեսված շենքեր և կառույցներ
	Գոյություն ունեցող շենքեր և կառույցներ
	Նախագծով նախատեսված ասֆալտապատ տարածքներ
	Նախագծով նախատեսված կանաչապատ տարածքներ
	Նախագծով նախատեսված մայթեր
	Նախագծով նախատեսված ավտոկայանատեղի
	Նախագծով նախատեսված մուտքեր և ելքեր
	Նախագծով նախատեսված հրշեջ ջրհորներ
	Նախագծով նախատեսված հրշեջ ավտոմեքենաների անցուղի
	Նախագծով նախատեսված հրշեջ ավտոմեքենաների կանգառ
	Նախագծով նախատեսված հրշեջ ավտոմեքենաների շրջադարձ
	Նախագծով նախատեսված հրշեջ ավտոմեքենաների հետադարձ
	Նախագծով նախատեսված հրշեջ ավտոմեքենաների կանգառ և շրջադարձ
	Նախագծով նախատեսված հրշեջ ավտոմեքենաների կանգառ և հետադարձ
EXIT	Նախագծով նախատեսված արտաքին հրշեջ սանդուղքներ
	Նախագծով նախատեսված հրշեջ ավտոմեքենաների կանգառ

Ընդհանուր տվյալներ

Ընդհանուր մակերես	4 820 մ²
Կառուցապատման մակերես	1 640 մ²
Հարկայնություն	5 հարկ + ստորգետնյա
Բնակարանների քանակ	60
Ընդհանուր բարձրություն	16.8 մ
Ընդհանուր երկարություն	78.4 մ
Ընդհանուր լայնություն	14.2 մ

Ավտոկայանատեղի

Ընդհանուր տեղերի քանակը	60
Հաշմանդամների համար նախատեսված տեղերի քանակը	3
Էլեկտրական լիցքավորման կետերի քանակը	6
Հեծանիվների կայանատեղի	12 տեղ

Ընդհանուր ցուցանիշներ

Նախագծի անվանումը	Բազմաբնակարան բնակելի շենքի կառուցում
Շինարարության հասցեն	ք. Ճոճերցող, Ա. Ղազարյան փ., 14
Շինարարության տեսակը	Նոր կառուցում
Ընդհանուր մակերեսը	4 820 մ²
Կառուցապատման մակերեսը	1 640 մ²
Հարկայնությունը	5 հարկ + ստորգետնյա
Բնակարանների քանակը	60
Նախագծի հեղինակը	ճ. Ղ. Ղազարյան
Շինարարության ժամկետը	2024–2026 թթ.

Գլխավոր հատակագիծ

Նախագծի անվանումը՝ Բազմաբնակարան բնակելի շենքի կառուցում

Շինարարության հասցեն՝ ք. Ճոճերցող, Ա. Ղազարյան փ., 14

Մասշտաբը՝ 1:100

Թերթի չափսը՝ A1 (841X594mm)

Ընդհանուր տվյալներ

Ընդհանուր մակերես	4 820 մ²
Կառուցապատման մակերես	1 640 մ²
Հարկայնություն	5 հարկ + ստորգետնյա
Բնակարանների քանակ	60
Ընդհանուր բարձրություն	16.8 մ
Ընդհանուր երկարություն	78.4 մ
Ընդհանուր լայնություն	14.2 մ

Ավտոկայանատեղի

Ընդհանուր տեղերի քանակ	60
Հաշմանդամների համար նախատեսված տեղեր	3
Էլեկտրական լիցքավորման կետեր	6
Հեծանիվների կայանատեղի	12 տեղ

Գլխավոր հատակագիծ

Նախագծի անվանումը՝ Բազմաբնակարան բնակելի շենքի կառուցում

Շինարարության հասցեն՝ ք. Ճոճերցող, Ա. Ղազարյան փ., 14

Մասշտաբը՝ 1:100

Թերթի չափսը՝ A1 (841X594mm)

Գլխավոր հատակագիծ

Նախագծի անվանումը՝ Բազմաբնակարան բնակելի շենքի կառուցում

Շինարարության հասցեն՝ ք. Ճոճերցող, Ա. Ղազարյան փ., 14

Մասշտաբը՝ 1:100

Թերթի չափսը՝ A.04

Ընդհանուր ցուցանիշներ

Նախագծի անվանումը	Բազմաբնակարան բնակելի շենքի կառուցում
Շինարարության հասցեն	ք. Ճոճերցող, Ա. Ղազարյան փ., 14
Շինարարության տեսակը	Նոր կառուցում
Ընդհանուր մակերեսը	4 820 մ²
Կառուցապատման մակերեսը	1 640 մ²
Հարկայնությունը	5 հարկ + ստորգետնյա
Բնակարանների քանակը	60
Նախագծի հեղինակը	ճ. Ղ. Ղազարյան
Շինարարության ժամկետը	2024–2026 թթ.

- I სართულის გეგმა
ნიშნული +0.000

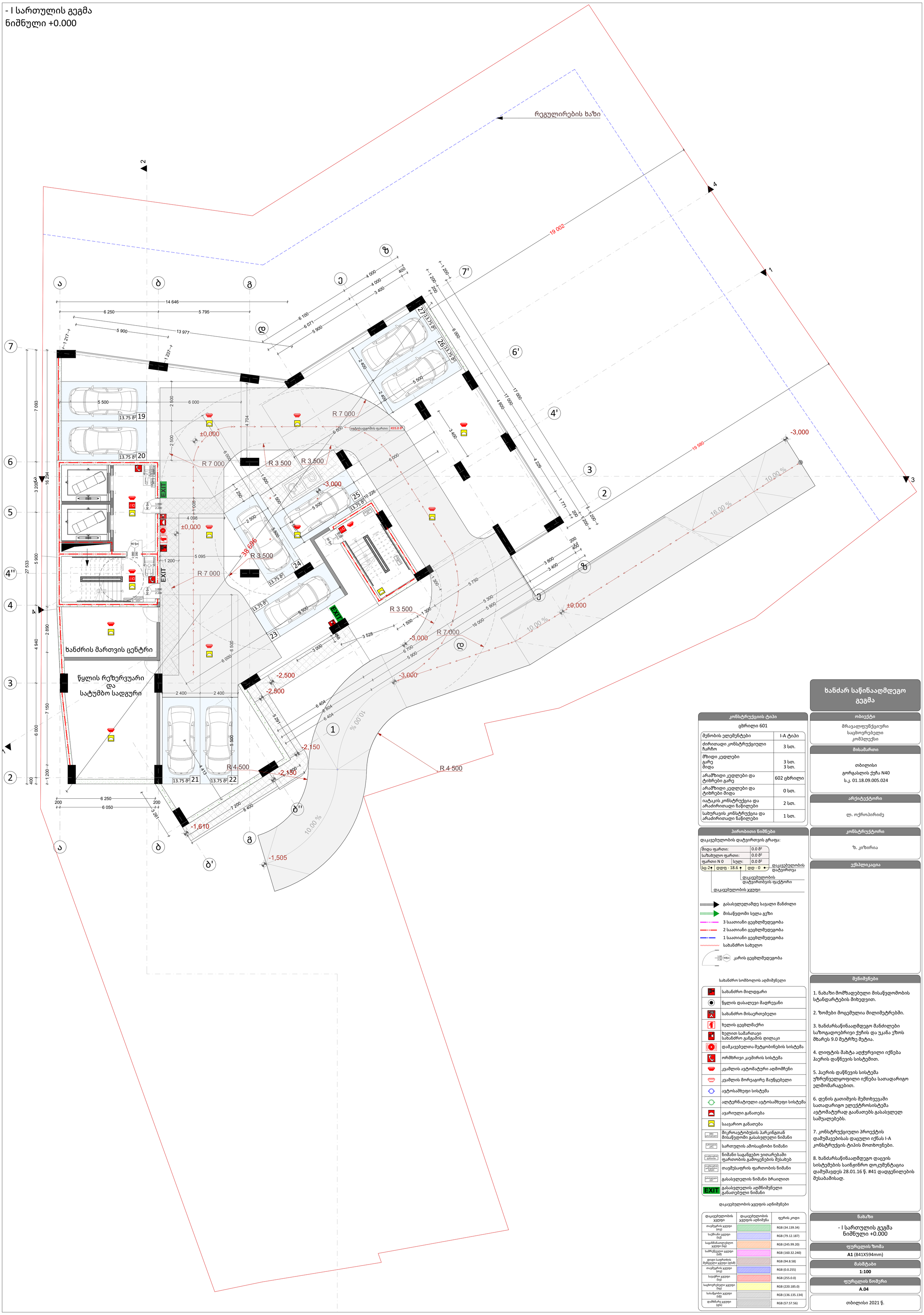

ხანძარ საწინააღმდეგო გეგმა

კონსტრუქციის ტიპი
ცხრილი 601

შენობის ელემენტები	I-A ტიპი
ძირითადი კონსტრუქციული ჩარჩო	3 სთ.
მზიდი კედლები გარე შიდა	 3 სთ. 3 სთ.
არამზიდი კედლები და ტიხრები გარე	602 ცხრილი
არამზიდი კედლები და ტიხრები შიდა	0 სთ.
იატაკის კონსტრუქცია და არაძირითადი ნაწილები	2 სთ.
სახურავის კონსტრუქცია და არაძირითადი ნაწილები	1 სთ.

პირობითი ნიშნები

დაკავებულობის დატვირთვის გრაფა:

შიდა ფართი:		0.0 მ²	
საზახულო ფართი:		0.0 მ²	
ფართი N 0	სულ:	0.0 მ²	
სც-2	დდფ - 18.6	დდ - 0	დაკავებულობის დატვირთვა

დაკავებულობის დატვირთვის ფაქტორი

დაკავებულობის ჯგუფი

- გასასვლელამდე სავალი მანძილი
- მისაწვდომი სვლა გეზი
- 3 საათიანი ცეცხლმედეგობა
- 2 საათიანი ცეცხლმედეგობა
- 1 საათიანი ცეცხლმედეგობა
- სახანძრო სახელო
- კარის ცეცხლმედეგობა

სახანძრო სიმბოლოს აღმიშნელი

	სახანძრო მილდგარი
	წყლის დასალევი შადრევანი
	სახანძრო მისაერთებელი
	ხელის ცეცხლმაქრი
	ხელით სამართავი სახანძრო განგაშის ღილაკი
	დამკავებელთა შეტყობინების სისტემა
	ორმხრივი კავშირის სისტემა
	კვამლის ავტომატური აღმომჩენი
	კვამლის მორეაგირე მაუწყებელი
	ავტოსაშხეფი სისტემა
	ალტერნატიული ავტოსაშხეფი სისტემა
	ავარიული განათება
	საავარიო განათება
მიკროავტობუსის პარკინგთან მისაწვდომი გასასვლელი ნიშანი	მიკროავტობუსის პარკინგთან მისაწვდომი გასასვლელი ნიშანი
სართულის ამოსაცნობი ნიშანი	სართულის ამოსაცნობი ნიშანი
ნიშანი საგანგებო ვითარებაში ფართობის გამოყენების შესახებ	ნიშანი საგანგებო ვითარებაში ფართობის გამოყენების შესახებ
თავშესაფრის ფართობის ნიშანი	თავშესაფრის ფართობის ნიშანი
გასასვლელის ნიშანი	გასასვლელის ნიშანი ბრაილით
EXIT	გასასვლელის აღმნიშვნელი განათებული ნიშანი

დაკავებულობის ჯგუფის აღნიშვნები

დაკავებულობის ჯგუფი	დაკავებულობის ჯგუფის აღნიშვნა	ფერის კოდი
თავშეყრის ჯგუფი (თე)		RGB (34.139.34)
საქმიანი ჯგუფი (საქ)		RGB (79.12.187)
საჯარისათვისებლო ჯგუფი (საჯ)		RGB (245.99.20)
საბრუნველი ჯგუფი (საბ)		RGB (160.32.240)
დიდი საფრთხის შემცველი ჯგუფი (დსშ)		RGB (94.8.58)
თავშეყრის ჯგუფი (თე)		RGB (0.0.255)
საავადრო ჯგუფი (სვ)		RGB (255.0.0)
საცხოვრებელი ჯგუფი (სც)		RGB (220.185.0)
სასაწყობო ჯგუფი (სწ)		RGB (136.135.134)
დამხმარე ჯგუფი (დხ)		RGB (57.57.56)

ობიექტი
მრავალფუნქციური საცხოვრებელი კომპლექსი

მისამართი
თბილისი გორგასლის ქუჩა N40 ს.კ. 01.18.09.005.024

არქიტექტორი
ლ. ოქროპირიძე

კონსტრუქტორი
ზ. კიზირია

ექსპლიკაცია

შენიშვნები

1. ნახაზი მომზადებული მისაწვდომობის სტანდარტების მიხედვით.

2. ზომები მოცემულია მილიმეტრებში.

3. ხანძარსაწინააღმდეგო მანძილები საზოგადოებრივი ქუჩის და უკანა ეზოს მხარეს 9.0 მეტრზე მეტია.

4. ლიფტის შახტა აღჭურვილი იქნება ჰაერის დაწნევის სისტემით.

5. ჰაერის დაწნევის სისტემა უზრუნველყოფილი იქნება სათადარიგო ელმომარაგებით.

6. დენის გათიშვის შემთხვევაში სათადარიგო ელექტროსისტემა ავტომატურად გაანათებს გასასვლელ საშუალებებს.

7. კონსტრუქციული პროექტის დამუშავებისას დაცული იქნას I-A კონსტრუქციის ტიპის მოთხოვნები.

8. ხანძარსაწინააღმდეგო დაცვის სისტემების საინჟინრო დოკუმენტაცია დამუშავდეს 28.01.16 წ. #41 დადგენილების შესაბამისად.

ნახაზი
- I სართულის გეგმა ნიშნული +0.000

ფურცლის ზომა
A1 (841X594mm)

მასშტაბი
1:100

ფურცლის ნომერი
A.04

თბილისი 2021 წ.

I სართულის გეგმა
ნიშნული +3.000

ხანძარ საწინააღმდეგო გეგმა

კონსტრუქციის ტიპი

ცხრილი 601

შენობის ელემენტები	I-A ტიპი
ძირითადი კონსტრუქციული ჩარჩო	3 სთ.
მზიდი კედლები გარე შიდა	 3 სთ. 3 სთ.
არამზიდი კედლები და ტიხრები გარე	602 ცხრილი
არამზიდი კედლები და ტიხრები შიდა	0 სთ.
იატაკის კონსტრუქცია და არაძირითადი ნაწილები	2 სთ.
სახურავის კონსტრუქცია და არაძირითადი ნაწილები	1 სთ.

პირობითი ნიშნები

დაკავებულობის დატვირთვის გრაფა:

შიდა ფართი:		0.0 მ²
საზახულო ფართი:		0.0 მ²
ფართი N 0	სულ:	0.0 მ²
სც-2	დდფ - 18.6	დდ - 0

დაკავებულობის დატვირთვა
დაკავებულობის დატვირთვის ფაქტორი
დაკავებულობის ჯგუფი

- გასასვლელამდე სავალი მანძილი
- მისაწვდომი სვლა გეზი
- 3 საათიანი ცეცხლმედეგობა
- 2 საათიანი ცეცხლმედეგობა
- 1 საათიანი ცეცხლმედეგობა
- სახანძრო სახელო
- კარის ცეცხლმედეგობა

სახანძრო სომბოლოს აღმიშვნელი

- სახანძრო მილდგარი
- წყლის დასალევი შადრევანი
- სახანძრო მისაერთებელი
- ხელის ცეცხლმაქრი
- ხელით სამართავი სახანძრო განგაშის ღილაკი
- დამკავებელთა შეტყობინების სისტემა
- ორმხრივი კავშირის სისტემა
- კვამლის ავტომატური აღმომჩენი
- კვამლის მორეაგირე მაუწყებელი
- ავტოსაშხეფი სისტემა
- ალტერნატიული ავტოსაშხეფი სისტემა
- ავარიული განათება
- საავარიო განათება
- მიკროავტობუსის პარკინგთან მისაწვდომი გასასვლელი ნიშანი
- სართულის ამოსაცნობი ნიშანი
- ნიშანი საგანგებო ვითარებაში ფართობის გამოყენების შესახებ
- თავშესაფრის ფართობის ნიშანი
- გასასვლელის ნიშანი ბრაილით
- EXIT — გასასვლელის აღმნიშვნელი განათებული ნიშანი

დაკავებულობის ჯგუფის აღნიშვნები

დაკავებულობის ჯგუფი	დაკავებულობის ჯგუფის აღნიშვნა	ფერის კოდი
თავშეყრის ჯგუფი (თ3)		RGB (34.139.34)
საქმიანი ჯგუფი (სქ)		RGB (79.12.187)
საგანმანათლებლო ჯგუფი (სგ)		RGB (245.99.20)
სამრეწველო ჯგუფი (სმ)		RGB (160.32.240)
დიდი საფრთხის შემცველი ჯგუფი (დსშ)		RGB (94.8.58)
თავშეყრის ჯგუფი (თ3)		RGB (0.0.255)
სავაჭრო ჯგუფი (სვ)		RGB (255.0.0)
საცხოვრებელი ჯგუფი (სც)		RGB (220.185.0)
სასაწყობო ჯგუფი (სწ)		RGB (136.135.134)
დამხმარე ჯგუფი (დს)		RGB (57.57.56)

ობიექტი

მრავალფუნქციური საცხოვრებელი კომპლექსი

მისამართი

თბილისი
გორგასლის ქუჩა N40
ს.კ. 01.18.09.005.024

არქიტექტორი

ლ. ოქროპირიძე

კონსტრუქტორი

ზ. კიზირია

ექსპლიკაცია

შენიშვნები

1. ნახაზი მომზადებული მისაწვდომობის სტანდარტების მიხედვით.

2. ზომები მოცემულია მილიმეტრებში.

3. ხანძარსაწინააღმდეგო მანძილები საზოგადოებრივი ქუჩის და უკანა ეზოს მხარეს 9.0 მეტრზე მეტია.

4. ლიფტის შახტა აღჭურვილი იქნება ჰაერის დაწნევის სისტემით.

5. ჰაერის დაწნევის სისტემა უზრუნველყოფილი იქნება სათადარიგო ელმომარაგებით.

6. დენის გათიშვის შემთხვევაში სათადარიგო ელექტროსისტემა ავტომატურად გაანათებს გასასვლელ საშუალებებს.

7. კონსტრუქციული პროექტის დამუშავებისას დაცული იქნას I-A კონსტრუქცის ტიპის მოთხოვნები.

8. ხანძარსაწინააღმდეგო დაცვის სისტემების საინჟინრო დოკუმენტაცია დამუშავდეს 28.01.16 წ. #41 დადგენილების შესაბამისად.

ნახაზი

I სართულის გეგმა
ნიშნული +3.000

ფურცლის ზომა

A1 (841X594mm)

მასშტაბი

1:100

ფურცლის ნომერი

A.04

თბილისი 2021 წ.

II სართულის გეგმა
ნიშნული +6.200

ხანძარ საწინააღმდეგო გეგმა

კონსტრუქციის ტიპი

ცხრილი 601

შენობის ელემენტები	I-A ტიპი
ძირითადი კონსტრუქციული ჩარჩო	3 სთ.
მზიდი კედლები გარე შიდა	 3 სთ. 3 სთ.
არამზიდი კედლები და ტიხრები გარე	602 ცხრილი
არამზიდი კედლები და ტიხრები შიდა	0 სთ.
იატაკის კონსტრუქცია და არაძირითადი ნაწილები	2 სთ.
სახურავის კონსტრუქცია და არაძირითადი ნაწილები	1 სთ.

ობიექტი

მრავალფუნქციური საცხოვრებელი კომპლექსი

მისამართი

თბილისი
გორგასლის ქუჩა N40
ს.კ. 01.18.09.005.024

არქიტექტორი

ლ. ოქროპირიძე

კონსტრუქტორი

ზ. კიზირია

ექსპლიკაცია

პირობითი ნიშნები

დაკავებულობის დატვირთვის გრაფა:

შიდა ფართი:		0.0 მ²
საზახულო ფართი:		0.0 მ²
ფართი N 0	სულ:	0.0 მ²
სც-2	დდფ - 18.6	დდ - 0

დაკავებულობის დატვირთვა
დაკავებულობის დატვირთვის ფაქტორი
დაკავებულობის ჯგუფი

გასასვლელამდე სავალი მანძილი
მისაწვდომი სვლა გეზი
3 საათიანი ცეცხლმედეგობა
2 საათიანი ცეცხლმედეგობა
1 საათიანი ცეცხლმედეგობა
სახანძრო სახელო
1.00 / 2.20 90წთ კარის ცეცხლმედეგობა

სახანძრო სომბოლოს აღმიშვნელი

	სახანძრო მილდგარი
	წყლის დასალევი შადრევანი
	სახანძრო მისაერთებელი
	ხელის ცეცხლმაქრი
	ხელით სამართავი სახანძრო განგაშის ღილაკი
	დამკავებელთა შეტყობინების სისტემა
	ორმხრივი კავშირის სისტემა
	კვამლის ავტომატური აღმომჩენი
	კვამლის მორეაგირე მაუწყებელი
	ავტოსაშხეფი სისტემა
	ალტერნატიული ავტოსაშხეფი სისტემა
	ავარიული განათება
	საავარიო განათება
შშმპ გასასვლელი	მიკროავტობუსის პარკინგთან მისაწვდომი გასასვლელი ნიშანი
სართულის აბრა	სართულის ამოსაცნობი ნიშანი
თავშესაფრის ფართობი	ნიშანი საგანგებო ვითარებაში ფართობის გამოყენების შესახებ
თავშესაფრის გამოყენების წესები	თავშესაფრის ფართობის ნიშანი
გასასვლელი EXIT	გასასვლელის ნიშანი ბრაილით
EXIT	გასასვლელის აღმნიშვნელი განათებული ნიშანი

დაკავებულობის ჯგუფის აღნიშვნები

დაკავებულობის ჯგუფი	დაკავებულობის ჯგუფის აღნიშვნა	ფერის კოდი
თავშეყრის ჯგუფი (თჳ)		RGB (34.139.34)
საქმიანი ჯგუფი (სქ)		RGB (79.12.187)
საგანმანათლებლო ჯგუფი (სგ)		RGB (245.99.20)
სამრეწველო ჯგუფი (სმ)		RGB (160.32.240)
დიდი საფრთხის შემცველი ჯგუფი (დსშ)		RGB (94.8.58)
თავშეყრის ჯგუფი (თჳ)		RGB (0.0.255)
სავაჭრო ჯგუფი (სვ)		RGB (255.0.0)
საცხოვრებელი ჯგუფი (სც)		RGB (220.185.0)
სასაწყობო ჯგუფი (სწ)		RGB (136.135.134)
დამხმარე ჯგუფი (დს)		RGB (57.57.56)

შენიშვნები

1. ნახაზი მომზადებული მისაწვდომობის სტანდარტების მიხედვით.

2. ზომები მოცემულია მილიმეტრებში.

3. ხანძარსაწინააღმდეგო მანძილები საზოგადოებრივი ქუჩის და უკანა ეზოს მხარეს 9.0 მეტრზე მეტია.

4. ლიფტის შახტა აღჭურვილი იქნება ჰაერის დაწნევის სისტემით.

5. ჰაერის დაწნევის სისტემა უზრუნველყოფილი იქნება სათადარიგო ელმომარაგებით.

6. დენის გათიშვის შემთხვევაში სათადარიგო ელექტროსისტემა ავტომატურად გაანათებს გასასვლელ საშუალებებს.

7. კონსტრუქციული პროექტის დამუშავებისას დაცული იქნას I-A კონსტრუქციის ტიპის მოთხოვნები.

8. ხანძარსაწინააღმდეგო დაცვის სისტემების საინჟინრო დოკუმენტაცია დამუშავდეს 28.01.16 წ. #41 დადგენილების შესაბამისად.

ნახაზი

II სართულის გეგმა
ნიშნული +6.200

ფურცლის ზომა

A1 (841X594mm)

მასშტაბი

1:100

ფურცლის ნომერი

A.04

თბილისი 2021 წ.

III სართულის გეგმა
ნიშნული +9.400

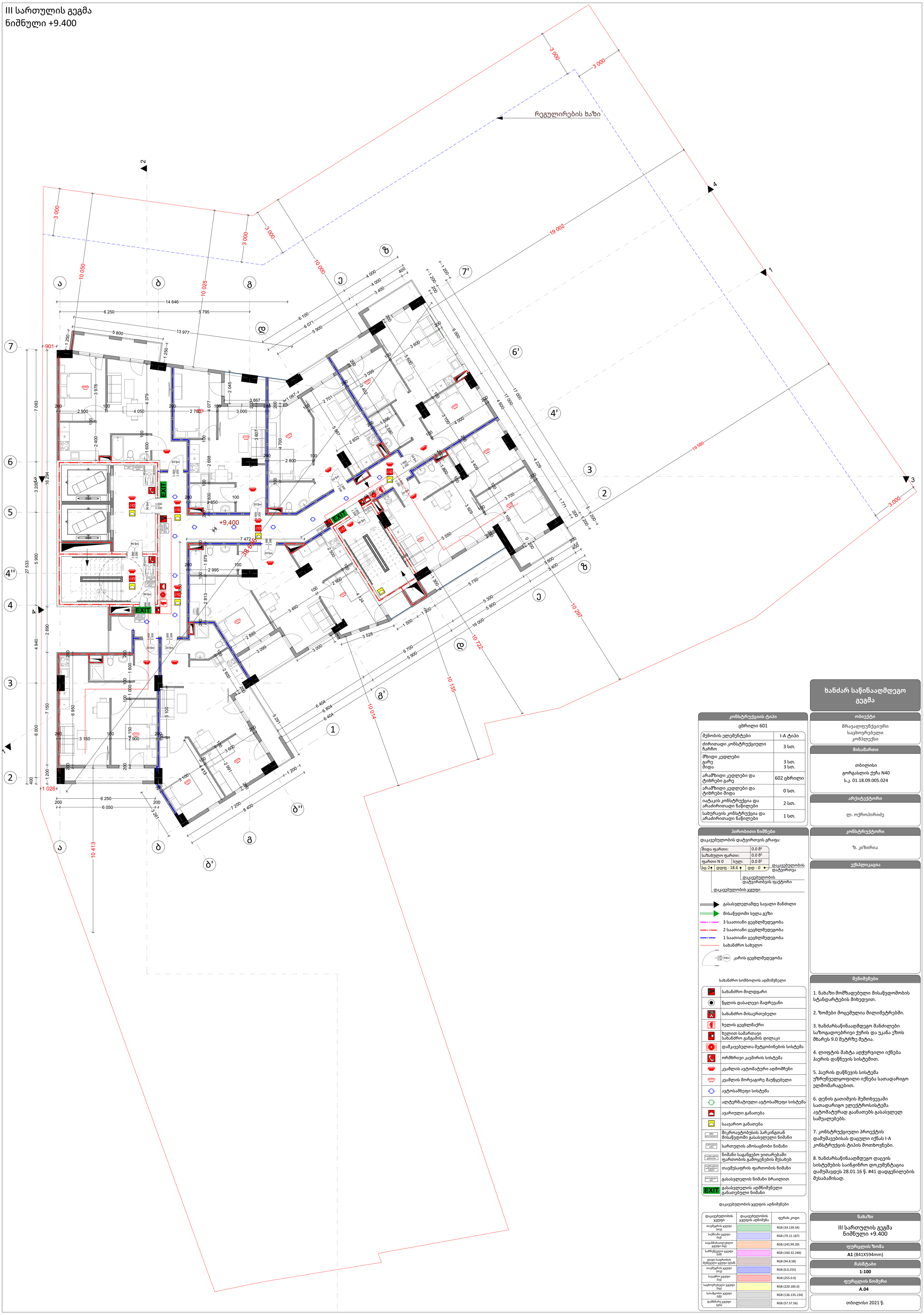

ხანძარ საწინააღმდეგო გეგმა

კონსტრუქციის ტიპი

ცხრილი 601

შენობის ელემენტები	I-A ტიპი
ძირითადი კონსტრუქციული ჩარჩო	3 სთ.
მზიდი კედლები გარე შიდა	 3 სთ. 3 სთ.
არამზიდი კედლები და ტიხრები გარე	602 ცხრილი
არამზიდი კედლები და ტიხრები შიდა	0 სთ.
იატაკის კონსტრუქცია და არაძირითადი ნაწილები	2 სთ.
სახურავის კონსტრუქცია და არაძირითადი ნაწილები	1 სთ.

პირობითი ნიშნები

დაკავებულობის დატვირთვის გრაფა:

მიდა ფართი:		0.0 მ²
საზახულო ფართი:		0.0 მ²
ფართი N 0	სულ:	0.0 მ²

სც-2 • დდფ - 18.6 • დდ - 0 • დაკავებულობის დატვირთვა

დაკავებულობის დატვირთვის ფაქტორი

დაკავებულობის ჯგუფი

- გასასვლელამდე სავალი მანძილი
- მისაწვდომი სვლა გეზი
- 3 საათიანი ცეცხლმედეგობა
- 2 საათიანი ცეცხლმედეგობა
- 1 საათიანი ცეცხლმედეგობა
- სახანძრო სახელო
- კარის ცეცხლმედეგობა

სახანძრო სომბოლოს აღმიშნელი

	სახანძრო მილდგარი
	წყლის დასალევი შადრევანი
	სახანძრო მისაერთებელი
	ხელის ცეცხლმაქრი
	ხელით სამართავი სახანძრო განგაშის ღილაკი
	დამკავებელთა შეტყობინების სისტემა
	ორმხრივი კავშირის სისტემა
	კვამლის ავტომატური აღმომჩენი
	კვამლის მორეაგირე მაუწყებელი
	ავტოსაშხეფი სისტემა
	ალტერნატიული ავტოსაშხეფი სისტემა
	ავარიული განათება
	საავარიო განათება
მიკროავტობუსის პარკინგთან მისაწვდომი გასასვლელი ნიშანი	მიკროავტობუსის პარკინგთან მისაწვდომი გასასვლელი ნიშანი
სართულის ამოსაცნობი ნიშანი	სართულის ამოსაცნობი ნიშანი
ნიშანი საგანგებო ვითარებაში ფართობის გამოყენების შესახებ	ნიშანი საგანგებო ვითარებაში ფართობის გამოყენების შესახებ
თავშესაფრის ფართობის ნიშანი	თავშესაფრის ფართობის ნიშანი
გასასვლელის ნიშანი	გასასვლელის ნიშანი ბრაილით
EXIT	გასასვლელის აღმნიშვნელი განათებული ნიშანი

დაკავებულობის ჯგუფის აღნიშვნები

დაკავებულობის ჯგუფი	დაკავებულობის ჯგუფის აღნიშვნა	ფერის კოდი
თავშეყრის ჯგუფი (თე)		RGB (34.139.34)
საქმიანი ჯგუფი (სქ)		RGB (79.12.187)
საგანმანათლებლო ჯგუფი (სგ)		RGB (245.99.20)
სამრეწველო ჯგუფი (სმ)		RGB (160.32.240)
დიდი საფრთხის შემცველი ჯგუფი (დსშ)		RGB (94.8.58)
თავშეყრის ჯგუფი (თე)		RGB (0.0.255)
საავადრო ჯგუფი (სვ)		RGB (255.0.0)
საცხოვრებელი ჯგუფი (სც)		RGB (220.185.0)
სასაწყობო ჯგუფი (სწ)		RGB (136.135.134)
დამხმარე ჯგუფი (დხ)		RGB (57.57.56)

ობიექტი

მრავალფუნქციური საცხოვრებელი კომპლექსი

მისამართი

თბილისი
გორგასლის ქუჩა N40
ს.კ. 01.18.09.005.024

არქიტექტორი

ლ. ოქროპირიძე

კონსტრუქტორი

ზ. კიზირია

ექსპლიკაცია

შენიშვნები

1. ნახაზი მომზადებული მისაწვდომობის სტანდარტების მიხედვით.

2. ზომები მოცემულია მილიმეტრებში.

3. ხანძარსაწინააღმდეგო მანძილები საზოგადოებრივი ქუჩის და უკანა ეზოს მხარეს 9.0 მეტრზე მეტია.

4. ლიფტის შახტა აღჭურვილი იქნება ჰაერის დაწნევის სისტემით.

5. ჰაერის დაწნევის სისტემა უზრუნველყოფილი იქნება სათადარიგო ელმომარაგებით.

6. დენის გათიშვის შემთხვევაში სათადარიგო ელექტროსისტემა ავტომატურად გაანათებს გასასვლელ საშუალებებს.

7. კონსტრუქციული პროექტის დამუშავებისას დაცული იქნას I-A კონსტრუქციის ტიპის მოთხოვნები.

8. ხანძარსაწინააღმდეგო დაცვის სისტემების საინჟინრო დოკუმენტაცია დამუშავდეს 28.01.16 წ. #41 დადგენილების შესაბამისად.

ნახაზი

III სართულის გეგმა
ნიშნული +9.400

ფურცლის ზომა

A1 (841X594mm)

მასშტაბი

1:100

ფურცლის ნომერი

A.04

თბილისი 2021 წ.

IV სართულის გეგმა
ნიშნული +12.600

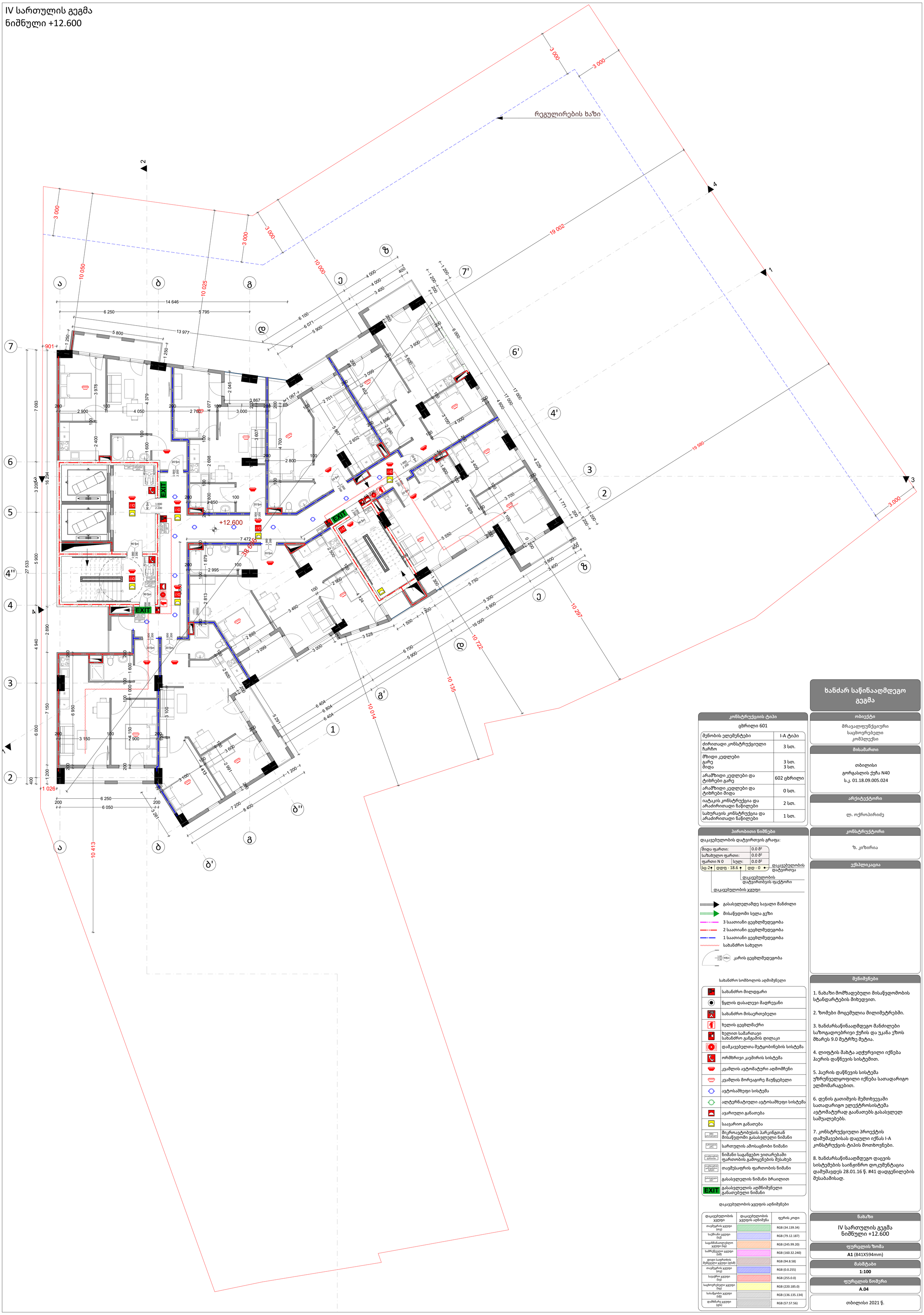

ხანძარ საწინააღმდეგო გეგმა

კონსტრუქციის ტიპი	
ცხრილი 601	
შენობის ელემენტები	I-A ტიპი
ძირითადი კონსტრუქციული ჩარჩო	3 სთ.
მზიდი კედლები გარე შიდა	 3 სთ. 3 სთ.
არამზიდი კედლები და ტიხრები გარე	602 ცხრილი
არამზიდი კედლები და ტიხრები შიდა	0 სთ.
იატაკის კონსტრუქცია და არაძირითადი ნაწილები	2 სთ.
სახურავის კონსტრუქცია და არაძირითადი ნაწილები	1 სთ.

პირობითი ნიშნები

დაკავებულობის დატვირთვის გრაფა:

მიდა ფართი:		0.0 მ²
საზახულო ფართი:		0.0 მ²
ფართი N 0	სულ:	0.0 მ²

სც-2 • დდფ - 18.6 • დდ - 0 • დაკავებულობის დატვირთვა

დაკავებულობის დატვირთვის ფაქტორი

დაკავებულობის ჯგუფი

- გასასვლელამდე სავალი მანძილი
- მისაწვდომი სვლა გეზი
- 3 საათიანი ცეცხლმედეგობა
- 2 საათიანი ცეცხლმედეგობა
- 1 საათიანი ცეცხლმედეგობა
- სახანძრო სახელო
- კარის ცეცხლმედეგობა

სახანძრო სიმბოლოს აღმიშნელი

	სახანძრო მილდგარი
	წყლის დასალევი შადრევანი
	სახანძრო მისაერთებელი
	ხელის ცეცხლმაქრი
	ხელით სამართავი სახანძრო განგაშის ღილაკი
	დამკავებელთა შეტყობინების სისტემა
	ორმხრივი კავშირის სისტემა
	კვამლის ავტომატური აღმომჩენი
	კვამლის მორეაგირე მაუწყებელი
	ავტოსაშხეფი სისტემა
	ალტერნატიული ავტოსაშხეფი სისტემა
	ავარიული განათება
	საავარიო განათება
მიკროავტობუსის პარკინგთან მისაწვდომი გასასვლელი ნიშანი	მიკროავტობუსის პარკინგთან მისაწვდომი გასასვლელი ნიშანი
სართულის ამოსაცნობი ნიშანი	სართულის ამოსაცნობი ნიშანი
ნიშანი საგანგებო ვითარებაში ფართობის გამოყენების შესახებ	ნიშანი საგანგებო ვითარებაში ფართობის გამოყენების შესახებ
თავშესაფრის ფართობის ნიშანი	თავშესაფრის ფართობის ნიშანი
გასასვლელის ნიშანი ბრაილით	გასასვლელის ნიშანი ბრაილით
EXIT	გასასვლელის აღმნიშვნელი განათებული ნიშანი

დაკავებულობის ჯგუფის აღნიშვნები

დაკავებულობის ჯგუფი	დაკავებულობის ჯგუფის აღნიშვნა	ფერის კოდი
თავშეყრის ჯგუფი (თ3)		RGB (34.139.34)
საქმიანი ჯგუფი (ს2)		RGB (79.12.187)
საგანმანათლებლო ჯგუფი (ს4)		RGB (245.99.20)
სამრეწველო ჯგუფი (ს8)		RGB (160.32.240)
დიდი საფრთხის შემცველი ჯგუფი (დს8)		RGB (94.8.58)
თავშეყრის ჯგუფი (თ3)		RGB (0.0.255)
საავადრო ჯგუფი (ს3)		RGB (255.0.0)
საცხოვრებელი ჯგუფი (ს1)		RGB (220.185.0)
სასაწყობო ჯგუფი (ს9)		RGB (136.135.134)
დამხმარე ჯგუფი (დს)		RGB (57.57.56)

ობიექტი
მრავალფუნქციური საცხოვრებელი კომპლექსი

მისამართი
თბილისი გორგასლის ქუჩა N40 ს.კ. 01.18.09.005.024

არქიტექტორი
ლ. ოქროპირიძე

კონსტრუქტორი
ზ. კიზირია

ექსპლიკაცია

შენიშვნები

1. ნახაზი მომზადებული მისაწვდომობის სტანდარტების მიხედვით.

2. ზომები მოცემულია მილიმეტრებში.

3. ხანძარსაწინააღმდეგო მანძილები საზოგადოებრივი ქუჩის და უკანა ეზოს მხარეს 9.0 მეტრზე მეტია.

4. ლიფტის შახტა აღჭურვილი იქნება ჰაერის დაწნევის სისტემით.

5. ჰაერის დაწნევის სისტემა უზრუნველყოფილი იქნება სათადარიგო ელმომარაგებით.

6. დენის გათიშვის შემთხვევაში სათადარიგო ელექტროსისტემა ავტომატურად გაანათებს გასასვლელ საშუალებებს.

7. კონსტრუქციული პროექტის დამუშავებისას დაცული იქნას I-A კონსტრუქციის ტიპის მოთხოვნები.

8. ხანძარსაწინააღმდეგო დაცვის სისტემების საინჟინრო დოკუმენტაცია დამუშავდეს 28.01.16 წ. #41 დადგენილების შესაბამისად.

ნახაზი
IV სართულის გეგმა ნიშნული +12.600

ფურცლის ზომა
A1 (841X594mm)

მასშტაბი
1:100

ფურცლის ნომერი
A.04

თბილისი 2021 წ.

V Бизнес Център Дарба
Банкиране +15.800

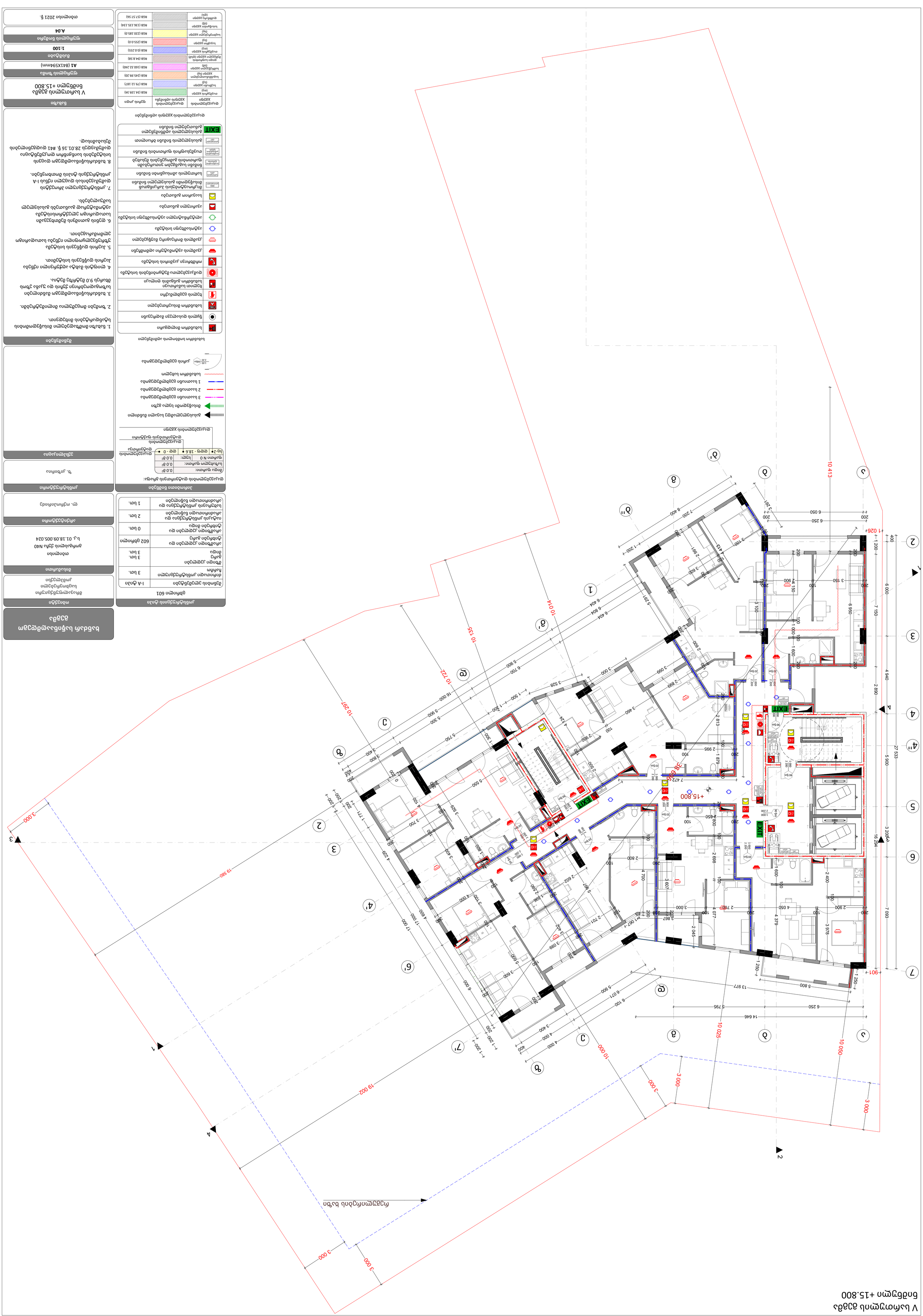

Експозиционна част

1. Бизнес development-проектът е разположен в централната част на София, в района на бул. „Цариградско шосе" и ул. „Околовръстен път". Имотът е с площ 9.0 дка и има неправилна форма.

2. Терен с наклон на изток, с денивелация 1.8 м.

3. Бизнес development-проектът е разработен в съответствие с Наредба № 7 за правила и нормативи за устройство на територията.

4. Предвидена е подземна паркинг-гараж за 180 автомобила.

5. Застроената площ е 6 200 кв.м, разгънатата площ е 34 500 кв.м.

6. Сградата е с 3 подземни етажа, партер и 12 надземни етажа.

7. Предвидени са 2 асансьорни кули, 1 товарен асансьор и 4 стълбищни клетки.

8. Бизнес development-проектът е съобразен с изискванията за достъпна среда.

Виж Приложение 1 към Наредба № 7 от 28.01.16 г. Чл. 41 Бизнес development-проектът трябва да съдържа:

Легенда

Граници на поземлен имот	1-А Дно
Сгради	3 бр.
Пътища и алеи	3 бр.
Паркоместа	602 броя
Зелени площи	0 бр.
Водни площи	2 бр.
Детски и спортни площадки	1 бр.

Ситуация

Мащаб 1:500

Забележки

1. Всички размери са в сантиметри, освен ако не е посочено друго.
2. Котите са спрямо Балтийската височинна система.
3. Проектът е съобразен с Наредба № 4 за обхвата и съдържанието на инвестиционните проекти.

Експозиционна част

Бизнес development-проектът е разположен в централната част на София, в района на бул. „Цариградско шосе" и ул. „Околовръстен път".

Имотът е с площ 9.0 дка и има неправилна форма.

Бизнес development-проектът е разработен в съответствие с Наредба № 7 за правила и нормативи за устройство на територията.

Застроената площ е 6 200 кв.м, разгънатата площ е 34 500 кв.м.

Сградата е с 3 подземни етажа, партер и 12 надземни етажа.

Предвидена е подземна паркинг-гараж за 180 автомобила.

Бизнес development-проектът е съобразен с изискванията за достъпна среда.

Виж Приложение 1 към Наредба № 7 от 28.01.16 г. Чл. 41 Бизнес development-проектът трябва да съдържа:

Легенда

Граници на поземлен имот	1-А Дно
Сгради	3 бр.
Пътища и алеи	3 бр.
Паркоместа	602 броя
Зелени площи	0 бр.
Водни площи	2 бр.
Детски и спортни площадки	1 бр.

Ситуация

Мащаб 1:500

Забележки

1. Всички размери са в сантиметри, освен ако не е посочено друго.
2. Котите са спрямо Балтийската височинна система.
3. Проектът е съобразен с Наредба № 4 за обхвата и съдържанието на инвестиционните проекти.

Експозиционна част

Бизнес development-проектът е разположен в централната част на София, в района на бул. „Цариградско шосе" и ул. „Околовръстен път".

Имотът е с площ 9.0 дка и има неправилна форма.

Бизнес development-проектът е разработен в съответствие с Наредба № 7 за правила и нормативи за устройство на територията.

Застроената площ е 6 200 кв.м, разгънатата площ е 34 500 кв.м.

Сградата е с 3 подземни етажа, партер и 12 надземни етажа.

Предвидена е подземна паркинг-гараж за 180 автомобила.

Бизнес development-проектът е съобразен с изискванията за достъпна среда.

Виж Приложение 1 към Наредба № 7 от 28.01.16 г. Чл. 41 Бизнес development-проектът трябва да съдържа:

Легенда

Граници на поземлен имот	1-А Дно
Сгради	3 бр.
Пътища и алеи	3 бр.
Паркоместа	602 броя
Зелени площи	0 бр.
Водни площи	2 бр.
Детски и спортни площадки	1 бр.

Ситуация

Мащаб 1:500

Забележки

1. Всички размери са в сантиметри, освен ако не е посочено друго.
2. Котите са спрямо Балтийската височинна система.
3. Проектът е съобразен с Наредба № 4 за обхвата и съдържанието на инвестиционните проекти.

Експозиционна част

Бизнес development-проектът е разположен в централната част на София, в района на бул. „Цариградско шосе" и ул. „Околовръстен път".

Имотът е с площ 9.0 дка и има неправилна форма.

Бизнес development-проектът е разработен в съответствие с Наредба № 7 за правила и нормативи за устройство на територията.

Застроената площ е 6 200 кв.м, разгънатата площ е 34 500 кв.м.

Сградата е с 3 подземни етажа, партер и 12 надземни етажа.

Предвидена е подземна паркинг-гараж за 180 автомобила.

Бизнес development-проектът е съобразен с изискванията за достъпна среда.

Виж Приложение 1 към Наредба № 7 от 28.01.16 г. Чл. 41 Бизнес development-проектът трябва да съдържа:

Легенда

Граници на поземлен имот	1-А Дно
Сгради	3 бр.
Пътища и алеи	3 бр.
Паркоместа	602 броя
Зелени площи	0 бр.
Водни площи	2 бр.
Детски и спортни площадки	1 бр.

Ситуация

Мащаб 1:500

Забележки

1. Всички размери са в сантиметри, освен ако не е посочено друго.
2. Котите са спрямо Балтийската височинна система.
3. Проектът е съобразен с Наредба № 4 за обхвата и съдържанието на инвестиционните проекти.

VI նախագծման ճշգրտ գոտի +19.000

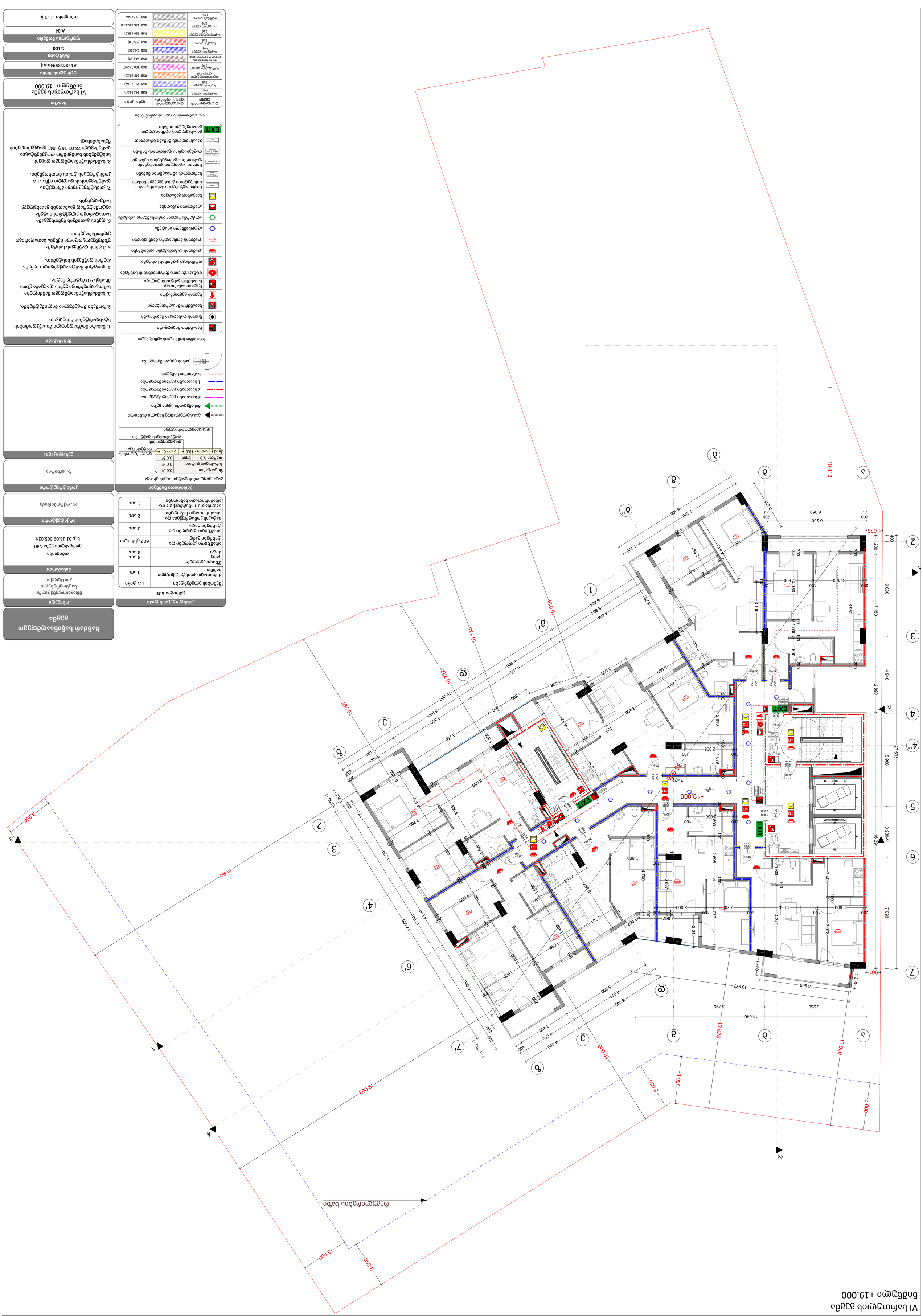

ծանոթագրություններ

1. Ճարտարապետական հատակագծերը տրված են 1:100 մասշտաբով։ Կից տրված են նաև առանձին հատակագծեր։
2. Գծագրերը թույլատրվում է կատարել միայն նախագծողի թույլտվությամբ։
3. Նախագծային կոորդինատները տրված են WGS-84 համակարգում։ Բարձրությունները՝ Բալթյան 1977 համակարգում։
4. Ցանկացած անհամապատասխանության դեպքում անհրաժեշտ է դիմել նախագծողին։
5. Հրշեջ ավտոմատիկայի և ծխահեռացման համակարգերի մանրամասները տես առանձին գծագրերում։
6. Ընդհանուր տվյալները տես նախագծի բացատրագրում։ Ներքին ցանցերի և սարքավորումների մասին տես համապատասխան բաժինները։
7. Գծագրերում նշված չափսերը տրված են միլիմետրերով, եթե այլ բան նշված չէ։ Հեռավորությունները՝ մետրերով։
8. Նախագիծը կազմվել է «Հայաստանի Հանրապետության քաղաքաշինության մասին» ՀՀ օրենքի 28.01.16 թ. #41 պահանջների համաձայն։

Նախագիծ

VI նախագծման ճշգրտ գոտի
նոր շենք +19.000

Գծագրերի ցանկ

A1 (841X594mm)	
Ճարտարապետական	1:100
Գծագրի համարը	A.04
Գծագրման ամսաթիվ	2021 թ.

Նախագծող կազմակերպություն

ՀՀ ՔԱՂԱՔԱՇԻՆՈՒԹՅԱՆ ՆԱԽԱՐԱՐՈՒԹՅԱՆ
ԼԱՆԴՇԱՖՏԻ ԳՈՐԾԱԿԱԼՈՒԹՅԱՆ
ՊԵՏԱԿԱՆ ԿՈՄԻՏԵ

Գծագրի հեղինակներ

Գլխավոր ճարտարապետ	Ա. Ղազարյան
Նախագծի ղեկավար	Ն. Մելքոնյան
Գլխավոր ինժեներ	Վ. Հակոբյան
Ավագ նախագծող	Ա. Թադևոսյան
Նախագծող	Ե. Մարտիրոսյան

Գծագրի տվյալներ

Գծագրի անվանում ճարտարապետական հատակագիծ

Գծագրի համար 601

Շենքի/շինության անվանում	I-Ա ՇՆՈՒ
Հարկայնություն Ձախ	3 նար. 3 նար.
Ընդհանուր մակերես Ընդհանուր մակերես ըստ ՀՀ ՇՆՄ	602 մ.քառ
Ներքին մակերես Ընդհանուր ծավալ	0 նար.
Ներքին մակերես ըստ ՀՀ ՇՆՄ	2 նար.
Ներքին մակերես ըստ միջազգային չափանիշների	1 նար.

Նախագծման փուլ

Դրույթ

Գծագրի եզրագծեր

Ներքին եզրագծեր
Արտաքին եզրագծեր

Գծագրի նշումներ

1. Ճարտարապետական հատակագծերը տրված են 1:100 մասշտաբով։ Կից տրված են նաև առանձին գծագրեր։
2. Գծագրերը թույլատրվում է կատարել միայն նախագծողի թույլտվությամբ։
3. Նախագծային կոորդինատները տրված են WGS-84 համակարգում։ Բարձրությունները՝ Բալթյան 1977 համակարգում։
4. Ցանկացած անհամապատասխանության դեպքում անհրաժեշտ է դիմել նախագծողին։
5. Հրշեջ ավտոմատիկայի և ծխահեռացման համակարգերի մանրամասները տես առանձին գծագրերում։
6. Ընդհանուր տվյալները տես նախագծի բացատրագրում։ Ներքին ցանցերի և սարքավորումների մասին տես համապատասխան բաժինները։
7. Գծագրերում նշված չափսերը տրված են միլիմետրերով, եթե այլ բան նշված չէ։ Հեռավորությունները՝ մետրերով։
8. Նախագիծը կազմվել է «Հայաստանի Հանրապետության քաղաքաշինության մասին» ՀՀ օրենքի 28.01.16 թ. #41 պահանջների համաձայն։

Նախագծի նշումներ

Ընդհանուր նշումներ

Գծագրի եզրագծեր

Ներքին եզրագծեր

Արտաքին եզրագծեր

Ներքին եզրագծեր ըստ ՀՀ ՇՆՄ

Արտաքին եզրագծեր ըստ ՀՀ ՇՆՄ

Ներքին եզրագծեր ըստ միջազգային չափանիշների

Արտաքին եզրագծեր ըստ միջազգային չափանիշների

Ներքին եզրագծեր ըստ ՀՀ ՔԿԳ

Արտաքին եզրագծեր ըստ ՀՀ ՔԿԳ

VII სართულის გეგმა
ნიშნული +22.200



ხანძარ საწინააღმდეგო გეგმა

კონსტრუქციის ტიპი

ცხრილი 601

შენობის ელემენტები	I-A ტიპი
ძირითადი კონსტრუქციული ჩარჩო	3 სთ.
მზიდი კედლები გარე შიდა	 3 სთ. 3 სთ.
არამზიდი კედლები და ტიხრები გარე	602 ცხრილი
არამზიდი კედლები და ტიხრები შიდა	0 სთ.
იატაკის კონსტრუქცია და არაძირითადი ნაწილები	2 სთ.
სახურავის კონსტრუქცია და არაძირითადი ნაწილები	1 სთ.

ობიექტი

მრავალფუნქციური საცხოვრებელი კომპლექსი

მისამართი

თბილისი
გორგასლის ქუჩა N40
ს.კ. 01.18.09.005.024

არქიტექტორი

ლ. ოქროპირიძე

კონსტრუქტორი

ზ. კიზირია

ექსპლიკაცია

პირობითი ნიშნები

დაკავებულობის დატვირთვის გრაფა:

შიდა ფართი:		0.0 მ²
საზახულო ფართი:		0.0 მ²
ფართი N 0	სულ:	0.0 მ²
სც-2	დდფ - 18.6	დდ - 0

დაკავებულობის დატვირთვა
დაკავებულობის დატვირთბვის ფაქტორი
დაკავებულობის ჯგუფი

გასასვლელამდე სავალი მანძილი
მისაწვდომი სვლა გეზი
3 საათიანი ცეცხლმედეგობა
2 საათიანი ცეცხლმედეგობა
1 საათიანი ცეცხლმედეგობა
სახანძრო სახელო
1.00 / 2.20 90წთ კარის ცეცხლმედეგობა

სახანძრო სომბოლოს აღმიშვნელი

	სახანძრო მილდგარი
	წყლის დასალევი შადრევანი
	სახანძრო მისაერთებელი
	ხელის ცეცხლმაქრი
	ხელით სამართავი სახანძრო განგაშის ღილაკი
	დამკავებელთა შეტყობინების სისტემა
	ორმხრივი კავშირის სისტემა
	კვამლის ავტომატური აღმომჩენი
	კვამლის მორეაგირე მაუწყებელი
	ავტოსაშხეფი სისტემა
	ალტერნატიული ავტოსაშხეფი სისტემა
	ავარიული განათება
	საავარიო განათება
მმმვ გასასვლელი	მიკროავტობუსის პარკინგთან მისაწვდომი გასასვლელი ნიშანი
სართულის აბრა	სართულის ამოსაცნობი ნიშანი
თავშესაფრის ფართობი	ნიშანი საგანგებო ვითარებაში ფართობის გამოყენების შესახებ
თავშესაფრის გამოყენების წესები	თავშესაფრის ფართობის ნიშანი
გასასვლელი EXIT	გასასვლელის ნიშანი ბრაილით
EXIT	გასასვლელის აღმნიშვნელი განათებული ნიშანი

დაკავებულობის ჯგუფის აღნიშვნები

დაკავებულობის ჯგუფი	დაკავებულობის ჯგუფის აღნიშვნა	ფერის კოდი
თავშეყრის ჯგუფი (თვ)		RGB (34.139.34)
საქმიანი ჯგუფი (სქ)		RGB (79.12.187)
საგანმანათლებლო ჯგუფი (სგ)		RGB (245.99.20)
სამრეწველო ჯგუფი (სმ)		RGB (160.32.240)
დიდი საფრთხის შემცველი ჯგუფი (დსშ)		RGB (94.8.58)
თავშეყრის ჯგუფი (თვ)		RGB (0.0.255)
სავაჭრო ჯგუფი (სვ)		RGB (255.0.0)
საცხოვრებელი ჯგუფი (სც)		RGB (220.185.0)
სასაწყობო ჯგუფი (სწ)		RGB (136.135.134)
დამხმარე ჯგუფი (დს)		RGB (57.57.56)

შენიშვნები

1. ნახაზი მომზადებული მისაწვდომობის სტანდარტების მიხედვით.

2. ზომები მოცემულია მილიმეტრებში.

3. ხანძარსაწინააღმდეგო მანძილები საზოგადოებრივი ქუჩის და უკანა ეზოს მხარეს 9.0 მეტრზე მეტია.

4. ლიფტის შახტა აღჭურვილი იქნება ჰაერის დაწნევის სისტემით.

5. ჰაერის დაწნევის სისტემა უზრუნველყოფილი იქნება სათადარიგო ელმომარაგებით.

6. დენის გათიშვის შემთხვევაში სათადარიგო ელექტროსისტემა ავტომატურად გაანათებს გასასვლელ საშუალებებს.

7. კონსტრუქციული პროექტის დამუშავებისას დაცული იქნას I-A კონსტრუქცის ტიპის მოთხოვნები.

8. ხანძარსაწინააღმდეგო დაცვის სისტემების საინჟინრო დოკუმენტაცია დამუშავდეს 28.01.16 წ. #41 დადგენილების შესაბამისად.

ნახაზი

VII სართულის გეგმა
ნიშნული +22.200

ფურცლის ზომა

A1 (841X594mm)

მასშტაბი

1:100

ფურცლის ნომერი

A.04

თბილისი 2021 წ.

VIII სართულის გეგმა
ნიშნული +25.400

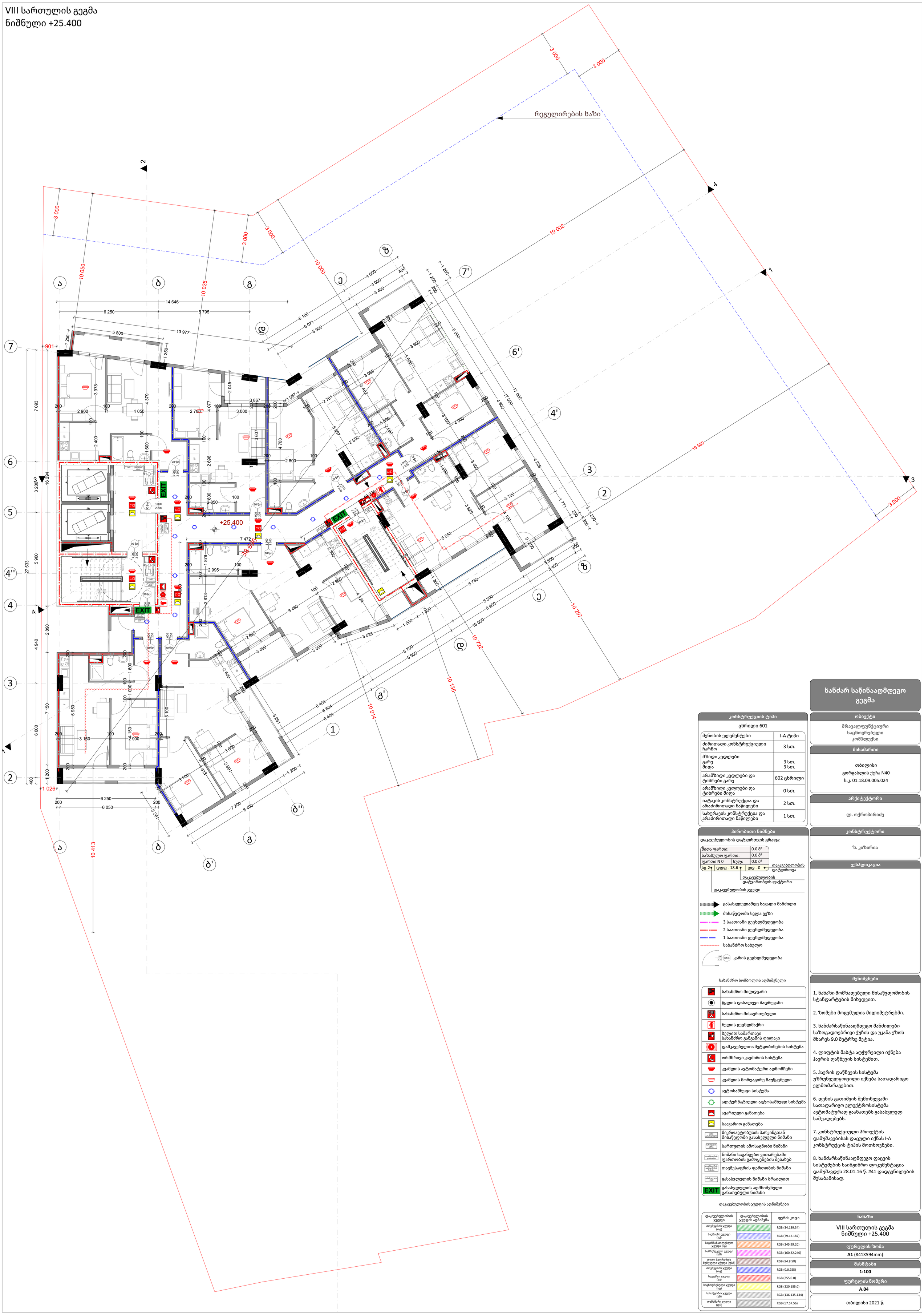

ხანძარ საწინააღმდეგო გეგმა

კონსტრუქციის ტიპი	
ცხრილი 601	
შენობის ელემენტები	I-A ტიპი
ძირითადი კონსტრუქციული ჩარჩო	3 სთ.
მზიდი კედლები გარე შიდა	 3 სთ. 3 სთ.
არამზიდი კედლები და ტიხრები გარე	602 ცხრილი
არამზიდი კედლები და ტიხრები შიდა	0 სთ.
იატაკის კონსტრუქცია და არაძირითადი ნაწილები	2 სთ.
სახურავის კონსტრუქცია და არაძირითადი ნაწილები	1 სთ.

პირობითი ნიშნები

დაკავებულობის დატვირთვის გრაფა:

მიდა ფართი:		0.0 მ²
საზახულო ფართი:		0.0 მ²
ფართი N 0	სულ:	0.0 მ²

სც-2 • დდფ - 18.6 • დდ - 0 • დაკავებულობის დატვირთვა

დაკავებულობის დატვირთვის ფაქტორი

დაკავებულობის ჯგუფი

- გასასვლელამდე სავალი მანძილი
- მისაწვდომი სვლა გეზი
- 3 საათიანი ცეცხლმედეგობა
- 2 საათიანი ცეცხლმედეგობა
- 1 საათიანი ცეცხლმედეგობა
- სახანძრო სახელო
- კარის ცეცხლმედეგობა

სახანძრო სომბოლოს აღმიშნელი

	სახანძრო მილდგარი
	წყლის დასალევი შადრევანი
	სახანძრო მისაერთებელი
	ხელის ცეცხლმაქრი
	ხელით სამართავი სახანძრო განგაშის ღილაკი
	დამკავებელთა შეტყობინების სისტემა
	ორმხრივი კავშირის სისტემა
	კვამლის ავტომატური აღმომჩენი
	კვამლის მორეაგირე მაუწყებელი
	ავტოსაშხეფი სისტემა
	ალტერნატიული ავტოსაშხეფი სისტემა
	ავარიული განათება
	საავარიო განათება
მიკროავტობუსის პარკინგთან მისაწვდომი გასასვლელი ნიშანი	მიკროავტობუსის პარკინგთან მისაწვდომი გასასვლელი ნიშანი
სართულის ამოსაცნობი ნიშანი	სართულის ამოსაცნობი ნიშანი
ნიშანი საგანგებო ვითარებაში ფართობის გამოყენების შესახებ	ნიშანი საგანგებო ვითარებაში ფართობის გამოყენების შესახებ
თავშესაფრის ფართობის ნიშანი	თავშესაფრის ფართობის ნიშანი
გასასვლელის ნიშანი ბრაილით	გასასვლელის ნიშანი ბრაილით
EXIT	გასასვლელის აღმნიშვნელი განათებული ნიშანი

დაკავებულობის ჯგუფის აღნიშვნები

დაკავებულობის ჯგუფი	დაკავებულობის ჯგუფის აღნიშვნა	ფერის კოდი
თავშეყრის ჯგუფი (თე)		RGB (34.139.34)
საქმიანი ჯგუფი (სქ)		RGB (79.12.187)
საჯარისათვისებლო ჯგუფი (სა)		RGB (245.99.20)
სამრეწველო ჯგუფი (სმ)		RGB (160.32.240)
დიდი საფრთხის შემცველი ჯგუფი (დსშ)		RGB (94.8.58)
თავშეყრის ჯგუფი (თე)		RGB (0.0.255)
საავადრო ჯგუფი (სვ)		RGB (255.0.0)
საცხოვრებელი ჯგუფი (სც)		RGB (220.185.0)
სასაწყობო ჯგუფი (სწ)		RGB (136.135.134)
დამხმარე ჯგუფი (დს)		RGB (57.57.56)

ობიექტი
მრავალფუნქციური საცხოვრებელი კომპლექსი

მისამართი
თბილისი გორგასლის ქუჩა N40 ს.კ. 01.18.09.005.024

არქიტექტორი
ლ. ოქროპირიძე

კონსტრუქტორი
ზ. კიზირია

ექსპლიკაცია

შენიშვნები

1. ნახაზი მომზადებული მისაწვდომობის სტანდარტების მიხედვით.

2. ზომები მოცემულია მილიმეტრებში.

3. ხანძარსაწინააღმდეგო მანძილები საზოგადოებრივი ქუჩის და უკანა ეზოს მხარეს 9.0 მეტრზე მეტია.

4. ლიფტის შახტა აღჭურვილი იქნება ჰაერის დაწნევის სისტემით.

5. ჰაერის დაწნევის სისტემა უზრუნველყოფილი იქნება სათადარიგო ელმომარაგებით.

6. დენის გათიშვის შემთხვევაში სათადარიგო ელექტროსისტემა ავტომატურად გაანათებს გასასვლელ საშუალებებს.

7. კონსტრუქციული პროექტის დამუშავებისას დაცული იქნას I-A კონსტრუქციის ტიპის მოთხოვნები.

8. ხანძარსაწინააღმდეგო დაცვის სისტემების საინჟინრო დოკუმენტაცია დამუშავდეს 28.01.16 წ. #41 დადგენილების შესაბამისად.

ნახაზი
VIII სართულის გეგმა ნიშნული +25.400

ფურცლის ზომა
A1 (841X594mm)

მასშტაბი
1:100

ფურცლის ნომერი
A.04

თბილისი 2021 წ.

IX სართულის გეგმა
ნიშნული +28.600

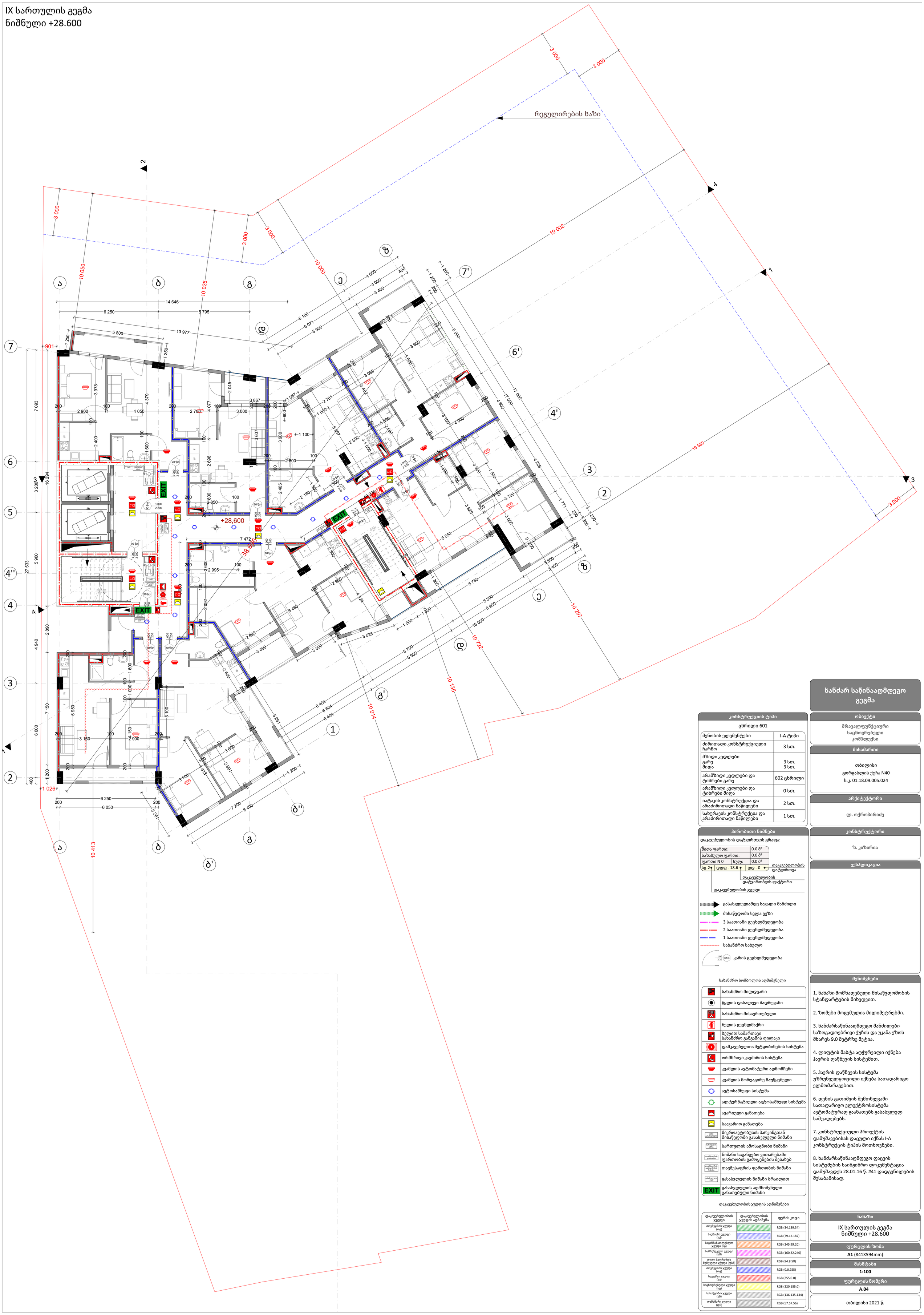

ხანძარ საწინააღმდეგო გეგმა

კონსტრუქციის ტიპი

ცხრილი 601

შენობის ელემენტები	I-A ტიპი
ძირითადი კონსტრუქციული ჩარჩო	3 სთ.
მზიდი კედლები გარე შიდა	 3 სთ. 3 სთ.
არამზიდი კედლები და ტიხრები გარე	602 ცხრილი
არამზიდი კედლები და ტიხრები შიდა	0 სთ.
იატაკის კონსტრუქცია და არაძირითადი ნაწილები	2 სთ.
სახურავის კონსტრუქცია და არაძირითადი ნაწილები	1 სთ.

პირობითი ნიშნები

დაკავებულობის დატვირთვის გრაფა:

მიდა ფართი:		0.0 მ²
საზახულო ფართი:		0.0 მ²
ფართი N 0	სულ:	0.0 მ²

სც-2 • დდფ - 18.6 • დდ - 0 • დაკავებულობის დატვირთვა

დაკავებულობის დატვირთვის ფაქტორი

დაკავებულობის ჯგუფი

- გასასვლელამდე სავალი მანძილი
- მისაწვდომი სვლა გეზი
- 3 საათიანი ცეცხლმედეგობა
- 2 საათიანი ცეცხლმედეგობა
- 1 საათიანი ცეცხლმედეგობა
- სახანძრო სახელო
- კარის ცეცხლმედეგობა

სახანძრო სომბოლოს აღმიშნელი

	სახანძრო მილდგარი
	წყლის დასალევი შადრევანი
	სახანძრო მისაერთებელი
	ხელის ცეცხლმაქრი
	ხელით სამართავი სახანძრო განგაშის ღილაკი
	დამკავებელთა შეტყობინების სისტემა
	ორმხრივი კავშირის სისტემა
	კვამლის ავტომატური აღმომჩენი
	კვამლის მორეაგირე მაუწყებელი
	ავტოსაშხეფი სისტემა
	ალტერნატიული ავტოსაშხეფი სისტემა
	ავარიული განათება
	საავარიო განათება
მიკროავტობუსის პარკინგთან მისაწვდომი გასასვლელი ნიშანი	მიკროავტობუსის პარკინგთან მისაწვდომი გასასვლელი ნიშანი
სართულის ამოსაცნობი ნიშანი	სართულის ამოსაცნობი ნიშანი
ნიშანი საგანგებო ვითარებაში ფართობის გამოყენების შესახებ	ნიშანი საგანგებო ვითარებაში ფართობის გამოყენების შესახებ
თავშესაფრის ფართობის ნიშანი	თავშესაფრის ფართობის ნიშანი
გასასვლელის ნიშანი ბრაილით	გასასვლელის ნიშანი ბრაილით
EXIT	გასასვლელის აღმნიშვნელი განათებული ნიშანი

დაკავებულობის ჯგუფის აღნიშვნები

დაკავებულობის ჯგუფი	დაკავებულობის ჯგუფის აღნიშვნა	ფერის კოდი
თავშეყრის ჯგუფი (თ3)		RGB (34.139.34)
საქმიანი ჯგუფი (ს2)		RGB (79.12.187)
საგანმანათლებლო ჯგუფი (ს4)		RGB (245.99.20)
სამრეწველო ჯგუფი (ს8)		RGB (160.32.240)
დიდი საფრთხის შემცველი ჯგუფი (დს8)		RGB (94.8.58)
თავშეყრის ჯგუფი (თ3)		RGB (0.0.255)
საავადრო ჯგუფი (ს3)		RGB (255.0.0)
საცხოვრებელი ჯგუფი (ს1)		RGB (220.185.0)
სასაწყობო ჯგუფი (ს9)		RGB (136.135.134)
დამხმარე ჯგუფი (დს)		RGB (57.57.56)

ობიექტი

მრავალფუნქციური საცხოვრებელი კომპლექსი

მისამართი

თბილისი
გორგასლის ქუჩა N40
ს.კ. 01.18.09.005.024

არქიტექტორი

ლ. ოქროპირიძე

კონსტრუქტორი

ზ. კიზირია

ექსპლიკაცია

შენიშვნები

1. ნახაზი მომზადებული მისაწვდომობის სტანდარტების მიხედვით.

2. ზომები მოცემულია მილიმეტრებში.

3. ხანძარსაწინააღმდეგო მანძილები საზოგადოებრივი ქუჩის და უკანა ეზოს მხარეს 9.0 მეტრზე მეტია.

4. ლიფტის შახტა აღჭურვილი იქნება ჰაერის დაწნევის სისტემით.

5. ჰაერის დაწნევის სისტემა უზრუნველყოფილი იქნება სათადარიგო ელმომარაგებით.

6. დენის გათიშვის შემთხვევაში სათადარიგო ელექტროსისტემა ავტომატურად გაანათებს გასასვლელ საშუალებებს.

7. კონსტრუქციული პროექტის დამუშავებისას დაცული იქნას I-A კონსტრუქციის ტიპის მოთხოვნები.

8. ხანძარსაწინააღმდეგო დაცვის სისტემების საინჟინრო დოკუმენტაცია დამუშავდეს 28.01.16 წ. #41 დადგენილების შესაბამისად.

ნახაზი

IX სართულის გეგმა
ნიშნული +28.600

ფურცლის ზომა

A1 (841X594mm)

მასშტაბი

1:100

ფურცლის ნომერი

A.04

თბილისი 2021 წ.

X სართულის გეგმა
ნიშნული +31.800

ხანძარ საწინააღმდეგო გეგმა

კონსტრუქციის ტიპი	
ცხრილი 601	
შენობის ელემენტები	I-A ტიპი
ძირითადი კონსტრუქციული ჩარჩო	3 სთ.
მზიდი კედლები გარე შიდა	 3 სთ. 3 სთ.
არამზიდი კედლები და ტიხრები გარე	602 ცხრილი
არამზიდი კედლები და ტიხრები შიდა	0 სთ.
იატაკის კონსტრუქცია და არაძირითადი ნაწილები	2 სთ.
სახურავის კონსტრუქცია და არაძირითადი ნაწილები	1 სთ.

პირობითი ნიშნები

დაკავებულობის დატვირთვის გრაფა:

მიდა ფართი:		0.0 მ²
საზახულო ფართი:		0.0 მ²
ფართი N 0	სულ:	0.0 მ²

სც-2 | დდფ - 18.6 | დდ - 0 — დაკავებულობის დატვირთვა

დაკავებულობის დატვირთვის ფაქტორი

დაკავებულობის ჯგუფი

- გასასვლელამდე სავალი მანძილი
- მისაწვდომი სვლა გეზი
- 3 საათიანი ცეცხლმედეგობა
- 2 საათიანი ცეცხლმედეგობა
- 1 საათიანი ცეცხლმედეგობა
- სახანძრო სახელო
- კარის ცეცხლმედეგობა

სახანძრო სიმბოლოს აღმიშნელი

	სახანძრო მილდგარი
	წყლის დასალევი შადრევანი
	სახანძრო მისაერთებელი
	ხელის ცეცხლმაქრი
	ხელით სამართავი სახანძრო განგაშის ღილაკი
	დამკავებელთა შეტყობინების სისტემა
	ორმხრივი კავშირის სისტემა
	კვამლის ავტომატური აღმომჩენი
	კვამლის მორეაგირე მაუწყებელი
	ავტოსაშხეფი სისტემა
	ალტერნატიული ავტოსაშხეფი სისტემა
	ავარიული განათება
	საავარიო განათება
მიკროავტობუსის პარკინგთან მისაწვდომი გასასვლელი ნიშანი	მიკროავტობუსის პარკინგთან მისაწვდომი გასასვლელი ნიშანი
სართულის ამოსაცნობი ნიშანი	სართულის ამოსაცნობი ნიშანი
ნიშანი საგანგებო ვითარებაში ფართობის გამოყენების შესახებ	ნიშანი საგანგებო ვითარებაში ფართობის გამოყენების შესახებ
თავშესაფრის ფართობის ნიშანი	თავშესაფრის ფართობის ნიშანი
გასასვლელის ნიშანი	გასასვლელის ნიშანი ბრაილით
EXIT	გასასვლელის აღმნიშვნელი განათებული ნიშანი

დაკავებულობის ჯგუფის აღნიშვნები

დაკავებულობის ჯგუფი	დაკავებულობის ჯგუფის აღნიშვნა	ფერის კოდი
თავშეყრის ჯგუფი (თე)		RGB (34.139.34)
საქმიანი ჯგუფი (სქ)		RGB (79.12.187)
საჯარისათვისებლო ჯგუფი (სა)		RGB (245.99.20)
სამრეწველო ჯგუფი (სმ)		RGB (160.32.240)
დიდი საფრთხის შემცველი ჯგუფი (დსშ)		RGB (94.8.58)
თავშეყრის ჯგუფი (თე)		RGB (0.0.255)
საავადრო ჯგუფი (სვ)		RGB (255.0.0)
საცხოვრებელი ჯგუფი (სც)		RGB (220.185.0)
სასაწყობო ჯგუფი (სწ)		RGB (136.135.134)
დამხმარე ჯგუფი (დს)		RGB (57.57.56)

ობიექტი
მრავალფუნქციური საცხოვრებელი კომპლექსი

მისამართი
თბილისი გორგასლის ქუჩა N40 ს.კ. 01.18.09.005.024

არქიტექტორი
ლ. ოქროპირიძე

კონსტრუქტორი
ზ. კიზირია

ექსპლიკაცია

შენიშვნები

1. ნახაზი მომზადებული მისაწვდომობის სტანდარტების მიხედვით.

2. ზომები მოცემულია მილიმეტრებში.

3. ხანძარსაწინააღმდეგო მანძილები საზოგადოებრივი ქუჩის და უკანა ეზოს მხარეს 9.0 მეტრზე მეტია.

4. ლიფტის შახტა აღჭურვილი იქნება ჰაერის დაწნევის სისტემით.

5. ჰაერის დაწნევის სისტემა უზრუნველყოფილი იქნება სათადარიგო ელმომარაგებით.

6. დენის გათიშვის შემთხვევაში სათადარიგო ელექტროსისტემა ავტომატურად გაანათებს გასასვლელ საშუალებებს.

7. კონსტრუქციული პროექტის დამუშავებისას დაცული იქნას I-A კონსტრუქციის ტიპის მოთხოვნები.

8. ხანძარსაწინააღმდეგო დაცვის სისტემების საინჟინრო დოკუმენტაცია დამუშავდეს 28.01.16 წ. #41 დადგენილების შესაბამისად.

ნახაზი
X სართულის გეგმა ნიშნული +31.800

ფურცლის ზომა
A1 (841X594mm)

მასშტაბი
1:100

ფურცლის ნომერი
A.04

თბილისი 2021 წ.

XI նահանգային ճանապարհ
Ճանապարհ +35.000

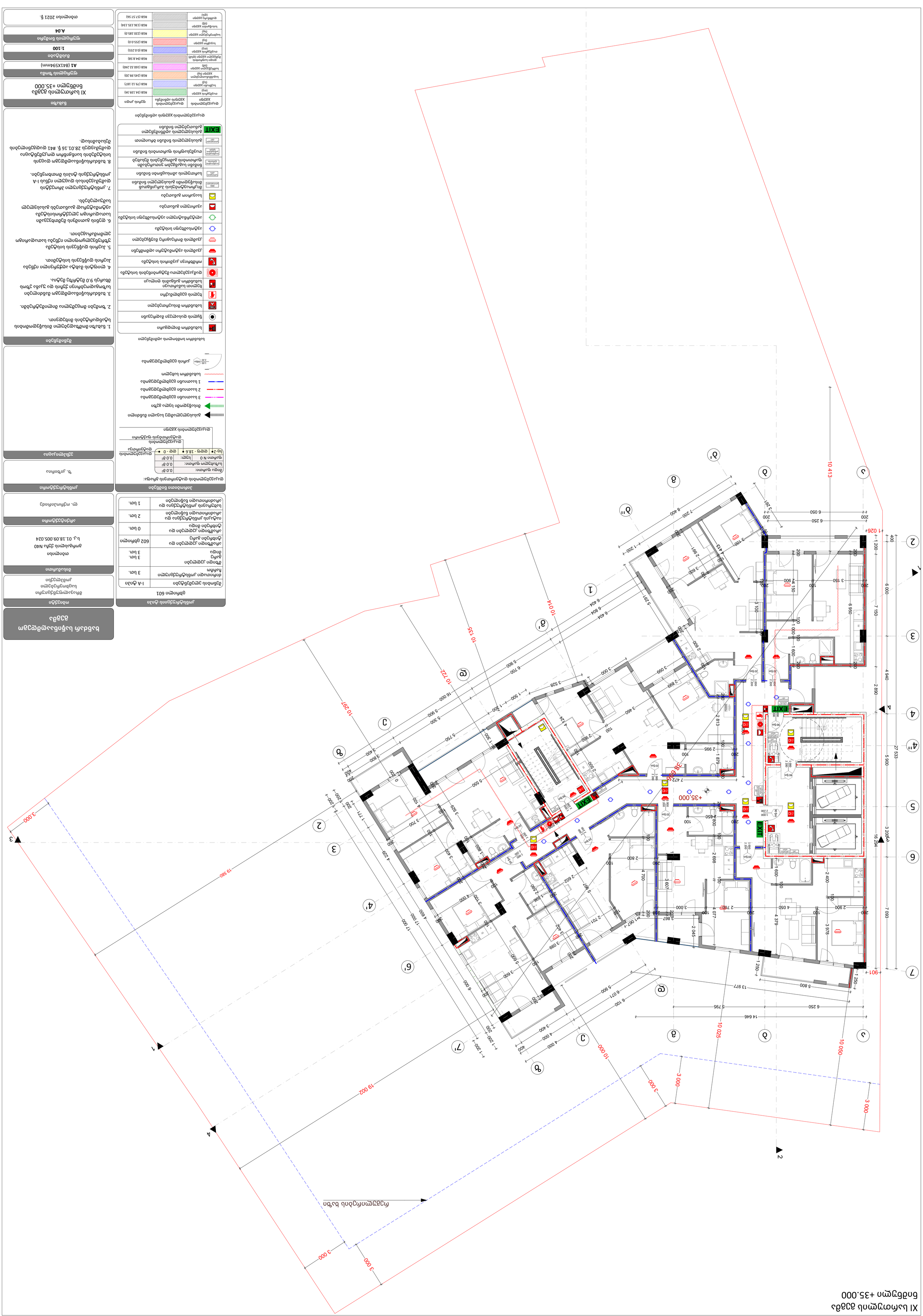

Ճանապարհի նշանադրություններ

Ճանապարհ առանցքագծով	
Գույնով ցանկապատ	
Ճանապարհ եզրագիծ	
Ճանապարհ ասֆալտապատ	
Ճանապարհ մանրախճապատ	
Ճանապարհ հողային	
Ճանապարհ քարապատ	
Ճանապարհ կոշտապատ	
Ճանապարհ խճապատ	
Ճանապարհ ասֆալտապատ	
Ճանապարհ մանրախճապատ	
Ճանապարհ հողային	
Ճանապարհ քարապատ	
Ճանապարհ կոշտապատ	
Ճանապարհ խճապատ	

Ճանապարհի եզրագիծ

Ճանապարհ ասֆալտապատ	
Ճանապարհ մանրախճապատ	
Ճանապարհ հողային	
Ճանապարհ քարապատ	
Ճանապարհ կոշտապատ	
Ճանապարհ խճապատ	

Ճանապարհի ծածկույթ

Ասֆալտապատ	RGB (34.139.34)
Մանրախճապատ	RGB (79.12.187)
Հողային	RGB (245.99.20)
Քարապատ	RGB (160.32.240)
Կոշտապատ	RGB (0.0.255)
Խճապատ	RGB (255.0.0)
Ասֆալտապատ	RGB (220.185.0)
Մանրախճապատ	RGB (136.135.134)
Հողային	RGB (57.57.56)

Ճանապարհի նշանադրություններ

Ճանապարհ առանցքագծով	
Ճանապարհ եզրագիծ	
3 նշանառու ճանապարհ	
2 նշանառու ճանապարհ	
1 նշանառու ճանապարհ	
Նշաններ	
1.00 / 2.20 60կմ/ժ	Ճանապարհի նշանադրություններ

XII სართულის გეგმა
ნიშნული +38.200

ხანძარ საწინააღმდეგო გეგმა

კონსტრუქციის ტიპი

ცხრილი 601

შენობის ელემენტები	I-A ტიპი
ძირითადი კონსტრუქციული ჩარჩო	3 სთ.
მზიდი კედლები გარე შიდა	 3 სთ. 3 სთ.
არამზიდი კედლები და ტიხრები გარე	602 ცხრილი
არამზიდი კედლები და ტიხრები შიდა	0 სთ.
იატაკის კონსტრუქცია და არაძირითადი ნაწილები	2 სთ.
სახურავის კონსტრუქცია და არაძირითადი ნაწილები	1 სთ.

ობიექტი

მრავალფუნქციური საცხოვრებელი კომპლექსი

მისამართი

თბილისი
გორგასლის ქუჩა N40
ს.კ. 01.18.09.005.024

არქიტექტორი

ლ. ოქროპირიძე

კონსტრუქტორი

ზ. კიზირია

ექსპლიკაცია

პირობითი ნიშნები

დაკავებულობის დატვირთვის გრაფა:

შიდა ფართი:		0.0 მ²
საზახულო ფართი:		0.0 მ²
ფართი N 0	სულ:	0.0 მ²
სც-2	დდფ - 18.6	დდ - 0

დაკავებულობის დატვირთვა
დაკავებულობის დატვირთბვის ფაქტორი
დაკავებულობის ჯგუფი

გასასვლელამდე სავალი მანძილი
მისაწვდომი სვლა გეზი
3 საათიანი ცეცხლმედეგობა
2 საათიანი ცეცხლმედეგობა
1 საათიანი ცეცხლმედეგობა
სახანძრო სახელო
1.00 / 2.20 90წთ კარის ცეცხლმედეგობა

სახანძრო სომბოლოს აღმიშვნელი

სიმბოლო	აღწერა
	სახანძრო მილდგარი
	წყლის დასალევი შადრევანი
	სახანძრო მისაერთებელი
	ხელის ცეცხლმაქრი
	ხელით სამართავი სახანძრო განგაშის ღილაკი
	დამკავებელთა შეტყობინების სისტემა
	ორმხრივი კავშირის სისტემა
	კვამლის ავტომატური აღმომჩენი
	კვამლის მორეაგირე მაუწყებელი
	ავტოსაშხეფი სისტემა
	ალტერნატიული ავტოსაშხეფი სისტემა
	ავარიული განათება
	საავარიო განათება
შშმპ გასასვლელი	მიკროავტობუსის პარკინგთან მისაწვდომი გასასვლელი ნიშანი
სართულის აბრა	სართულის ამოსაცნობი ნიშანი
თავშესაფრის ფართობი	ნიშანი საგანგებო ვითარებაში ფართობის გამოყენების შესახებ
თავშესაფრის გამოყენების წესები	თავშესაფრის ფართობის ნიშანი
გასასვლელი EXIT	გასასვლელის ნიშანი ბრაილით
EXIT	გასასვლელის აღმნიშვნელი განათებული ნიშანი

დაკავებულობის ჯგუფის აღნიშვნები

დაკავებულობის ჯგუფი	დაკავებულობის ჯგუფის აღნიშვნა	ფერის კოდი
თავშეყრის ჯგუფი (თვ)		RGB (34.139.34)
საქმიანი ჯგუფი (სქ)		RGB (79.12.187)
საგანმანათლებლო ჯგუფი (სგ)		RGB (245.99.20)
სამრეწველო ჯგუფი (სმ)		RGB (160.32.240)
დიდი საფრთხის შემცველი ჯგუფი (დსშ)		RGB (94.8.58)
თავშეყრის ჯგუფი (თვ)		RGB (0.0.255)
სავაჭრო ჯგუფი (სვ)		RGB (255.0.0)
საცხოვრებელი ჯგუფი (სც)		RGB (220.185.0)
სასაწყობო ჯგუფი (სწ)		RGB (136.135.134)
დამხმარე ჯგუფი (დს)		RGB (57.57.56)

შენიშვნები

1. ნახაზი მომზადებული მისაწვდომობის სტანდარტების მიხედვით.

2. ზომები მოცემულია მილიმეტრებში.

3. ხანძარსაწინააღმდეგო მანძილები საზოგადოებრივი ქუჩის და უკანა ეზოს მხარეს 9.0 მეტრზე მეტია.

4. ლიფტის შახტა აღჭურვილი იქნება ჰაერის დაწნევის სისტემით.

5. ჰაერის დაწნევის სისტემა უზრუნველყოფილი იქნება სათადარიგო ელმომარაგებით.

6. დენის გათიშვის შემთხვევაში სათადარიგო ელექტროსისტემა ავტომატურად გაანათებს გასასვლელ საშუალებებს.

7. კონსტრუქციული პროექტის დამუშავებისას დაცული იქნას I-A კონსტრუქცის ტიპის მოთხოვნები.

8. ხანძარსაწინააღმდეგო დაცვის სისტემების საინჟინრო დოკუმენტაცია დამუშავდეს 28.01.16 წ. #41 დადგენილების შესაბამისად.

ნახაზი

XII სართულის გეგმა
ნიშნული +38.200

ფურცლის ზომა

A1 (841X594mm)

მასშტაბი

1:100

ფურცლის ნომერი

A.04

თბილისი 2021 წ.

XIII სართულის გეგმა
ნიშნული +41.400

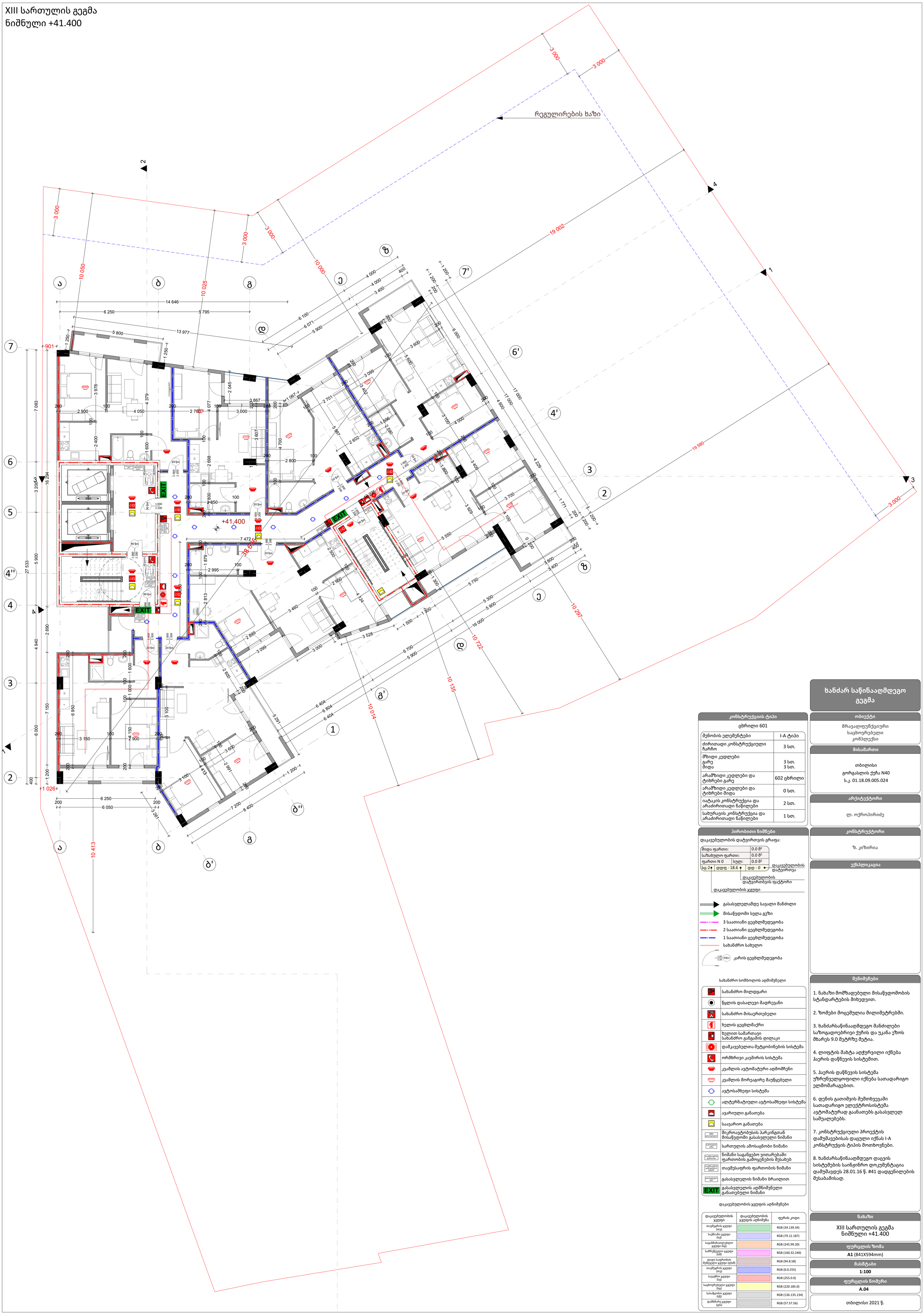

ხანძარ საწინააღმდეგო გეგმა

კონსტრუქციის ტიპი	
ცხრილი 601	
შენობის ელემენტები	I-A ტიპი
ძირითადი კონსტრუქციული ჩარჩო	3 სთ.
მზიდი კედლები გარე შიდა	 3 სთ. 3 სთ.
არამზიდი კედლები და ტიხრები გარე	602 ცხრილი
არამზიდი კედლები და ტიხრები შიდა	0 სთ.
იატაკის კონსტრუქცია და არაძირითადი ნაწილები	2 სთ.
სახურავის კონსტრუქცია და არაძირითადი ნაწილები	1 სთ.

პირობითი ნიშნები

დაკავებულობის დატვირთვის გრაფა:

მიდა ფართი:		0.0 მ²
საზახულო ფართი:		0.0 მ²
ფართი N 0	სულ:	0.0 მ²
სც-2	დდფ - 18.6	დდ - 0

დაკავებულობის დატვირთვა
დაკავებულობის დატვირთვის ფაქტორი
დაკავებულობის ჯგუფი

- გასასვლელამდე სავალი მანძილი
- მისაწვდომი სვლა გეზი
- 3 საათიანი ცეცხლმედეგობა
- 2 საათიანი ცეცხლმედეგობა
- 1 საათიანი ცეცხლმედეგობა
- სახანძრო სახელო
- კარის ცეცხლმედეგობა

სახანძრო სიმბოლოს აღმიშნელი

	სახანძრო მილდგარი
	წყლის დასალევი შადრევანი
	სახანძრო მისაერთებელი
	ხელის ცეცხლმაქრი
	ხელით სამართავი სახანძრო განგაშის ღილაკი
	დამკავებელთა შეტყობინების სისტემა
	ორმხრივი კავშირის სისტემა
	კვამლის ავტომატური აღმომჩენი
	კვამლის მორეაგირე მაუწყებელი
	ავტოსაშხეფი სისტემა
	ალტერნატიული ავტოსაშხეფი სისტემა
	ავარიული განათება
	საავარიო განათება
მიკროავტობუსის პარკინგთან მისაწვდომი გასასვლელი ნიშანი	მიკროავტობუსის პარკინგთან მისაწვდომი გასასვლელი ნიშანი
სართულის ამოსაცნობი ნიშანი	სართულის ამოსაცნობი ნიშანი
ნიშანი საგანგებო ვითარებაში ფართობის გამოყენების შესახებ	ნიშანი საგანგებო ვითარებაში ფართობის გამოყენების შესახებ
თავშესაფრის ფართობის ნიშანი	თავშესაფრის ფართობის ნიშანი
გასასვლელის ნიშანი	გასასვლელის ნიშანი ბრაილით
EXIT	გასასვლელის აღმნიშვნელი განათებული ნიშანი

დაკავებულობის ჯგუფის აღნიშვნები

დაკავებულობის ჯგუფი	დაკავებულობის ჯგუფის აღნიშვნა	ფერის კოდი
თავშეყრის ჯგუფი (თე)		RGB (34.139.34)
საქმიანი ჯგუფი (სქ)		RGB (79.12.187)
საჯარისათვისებლო ჯგუფი (სა)		RGB (245.99.20)
საბრუნველი ჯგუფი (სბ)		RGB (160.32.240)
დიდი საფრთხის შემცველი ჯგუფი (დსშ)		RGB (94.8.58)
თავშეყრის ჯგუფი (თე)		RGB (0.0.255)
საავადრო ჯგუფი (სვ)		RGB (255.0.0)
საცხოვრებელი ჯგუფი (სც)		RGB (220.185.0)
სასაწყობო ჯგუფი (სწ)		RGB (136.135.134)
დამხმარე ჯგუფი (დს)		RGB (57.57.56)

ობიექტი
მრავალფუნქციური საცხოვრებელი კომპლექსი

მისამართი
თბილისი გორგასლის ქუჩა N40 ს.კ. 01.18.09.005.024

არქიტექტორი
ლ. ოქროპირიძე

კონსტრუქტორი
ზ. კიზირია

ექსპლიკაცია

შენიშვნები

1. ნახაზი მომზადებული მისაწვდომობის სტანდარტების მიხედვით.

2. ზომები მოცემულია მილიმეტრებში.

3. ხანძარსაწინააღმდეგო მანძილები საზოგადოებრივი ქუჩის და უკანა ეზოს მხარეს 9.0 მეტრზე მეტია.

4. ლიფტის შახტა აღჭურვილი იქნება ჰაერის დაწნევის სისტემით.

5. ჰაერის დაწნევის სისტემა უზრუნველყოფილი იქნება სათადარიგო ელმომარაგებით.

6. დენის გათიშვის შემთხვევაში სათადარიგო ელექტროსისტემა ავტომატურად გაანათებს გასასვლელ საშუალებებს.

7. კონსტრუქციული პროექტის დამუშავებისას დაცული იქნას I-A კონსტრუქციის ტიპის მოთხოვნები.

8. ხანძარსაწინააღმდეგო დაცვის სისტემების საინჟინრო დოკუმენტაცია დამუშავდეს 28.01.16 წ. #41 დადგენილების შესაბამისად.

ნახაზი
XIII სართულის გეგმა ნიშნული +41.400

ფურცლის ზომა
A1 (841X594mm)

მასშტაბი
1:100

ფურცლის ნომერი
A.04

თბილისი 2021 წ.

XIV სართულის გეგმა
ნიშნული +44.600

ხანძარ საწინააღმდეგო გეგმა

ობიექტი

მრავალფუნქციური
საცხოვრებელი
კომპლექსი

მისამართი

თბილისი
გორგასლის ქუჩა N40
ს.კ. 01.18.09.005.024

არქიტექტორი

ლ. ოქროპირიძე

კონსტრუქტორი

ზ. კიზირია

ექსპლიკაცია

კონსტრუქციის ტიპი

ცხრილი 601

შენობის ელემენტები	I-A ტიპი
ძირითადი კონსტრუქციული ჩარჩო	3 სთ.
მზიდი კედლები გარე შიდა	3 სთ. 3 სთ.
არამზიდი კედლები და ტიხრები გარე	602 ცხრილი
არამზიდი კედლები და ტიხრები შიდა	0 სთ.
იატაკის კონსტრუქცია და არაძირითადი ნაწილები	2 სთ.
სახურავის კონსტრუქცია და არაძირითადი ნაწილები	1 სთ.

პირობითი ნიშნები

დაკავებულობის დატვირთვის გრაფა:

შიდა ფართი:		0.0 მ²
საზახულო ფართი:		0.0 მ²
ფართი N 0	სულ:	0.0 მ²
სც-2	დდფ - 18.6	დდ - 0

დაკავებულობის დატვირთვა
დაკავებულობის დატვირთვის ფაქტორი
დაკავებულობის ჯგუფი

- გასასვლელამდე სავალი მანძილი
- მისაწვდომი სვლა გეზი
- 3 საათიანი ცეცხლმედეგობა
- 2 საათიანი ცეცხლმედეგობა
- 1 საათიანი ცეცხლმედეგობა
- სახანძრო სახელო
- 1.00 / 2.20 90წთ კარის ცეცხლმედეგობა

სახანძრო სომბოლოს აღმიშვნელი

	სახანძრო მილდგარი
	წყლის დასალევი შადრევანი
	სახანძრო მისაერთებელი
	ხელის ცეცხლმაქრი
	ხელით სამართავი სახანძრო განგაშის ღილაკი
	დამკავებელთა შეტყობინების სისტემა
	ორმხრივი კავშირის სისტემა
	კვამლის ავტომატური აღმომჩენი
	კვამლის მორეაგირე მაუწყებელი
	ავტოსაშხეფი სისტემა
	ალტერნატიული ავტოსაშხეფი სისტემა
	ავარიული განათება
	საავარიო განათება
შშმ გასასვლელი	მიკროავტობუსის პარკინგთან მისაწვდომი გასასვლელი ნიშანი
სართულის აბრა	სართულის ამოსაცნობი ნიშანი
თავშესაფრის ფართობი	ნიშანი საგანგებო ვითარებაში ფართობის გამოყენების შესახებ
თავშესაფრის გამოყენების წესები	თავშესაფრის ფართობის ნიშანი
გასასვლელი EXIT	გასასვლელის ნიშანი ბრაილით
EXIT	გასასვლელის აღმნიშვნელი განათებული ნიშანი

დაკავებულობის ჯგუფის აღნიშვნები

დაკავებულობის ჯგუფი	დაკავებულობის ჯგუფის აღნიშვნა	ფერის კოდი
თავშეყრის ჯგუფი (თვ)		RGB (34.139.34)
საქმიანი ჯგუფი (სქ)		RGB (79.12.187)
საგანმანათლებლო ჯგუფი (სგ)		RGB (245.99.20)
სამრეწველო ჯგუფი (სმ)		RGB (160.32.240)
დიდი საფრთხის შემცველი ჯგუფი (დსშ)		RGB (94.8.58)
თავშეყრის ჯგუფი (თვ)		RGB (0.0.255)
სავაჭრო ჯგუფი (სვ)		RGB (255.0.0)
საცხოვრებელი ჯგუფი (სც)		RGB (220.185.0)
სასაწყობო ჯგუფი (სწ)		RGB (136.135.134)
დამხმარე ჯგუფი (დს)		RGB (57.57.56)

შენიშვნები

1. ნახაზი მომზადებული მისაწვდომობის სტანდარტების მიხედვით.

2. ზომები მოცემულია მილიმეტრებში.

3. ხანძარსაწინააღმდეგო მანძილები საზოგადოებრივი ქუჩის და უკანა ეზოს მხარეს 9.0 მეტრზე მეტია.

4. ლიფტის შახტა აღჭურვილი იქნება ჰაერის დაწნევის სისტემით.

5. ჰაერის დაწნევის სისტემა უზრუნველყოფილი იქნება სათადარიგო ელმომარაგებით.

6. დენის გათიშვის შემთხვევაში სათადარიგო ელექტროსისტემა ავტომატურად გაანათებს გასასვლელ საშუალებებს.

7. კონსტრუქციული პროექტის დამუშავებისას დაცული იქნას I-A კონსტრუქცის ტიპის მოთხოვნები.

8. ხანძარსაწინააღმდეგო დაცვის სისტემების საინჟინრო დოკუმენტაცია დამუშავდეს 28.01.16 წ. #41 დადგენილების შესაბამისად.

ნახაზი

XIV სართულის გეგმა
ნიშნული +44.600

ფურცლის ზომა

A1 (841X594mm)

მასშტაბი

1:100

ფურცლის ნომერი

A.04

თბილისი 2021 წ.

XV სართულის გეგმა
ნიშნული +47.800

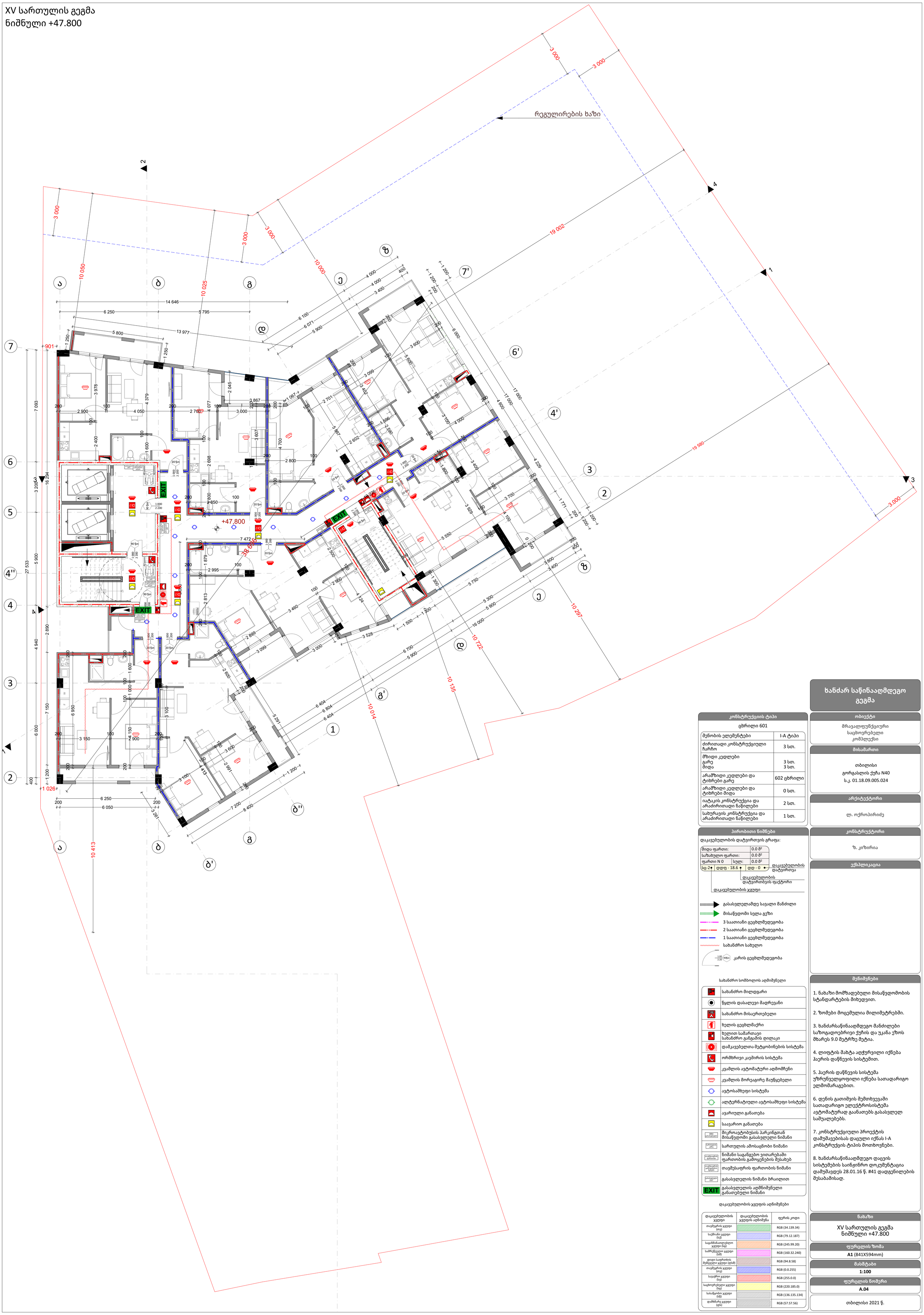

ხანძარ საწინააღმდეგო გეგმა

კონსტრუქციის ტიპი	
ცხრილი 601	
შენობის ელემენტები	I-A ტიპი
ძირითადი კონსტრუქციული ჩარჩო	3 სთ.
მზიდი კედლები გარე შიდა	 3 სთ. 3 სთ.
არამზიდი კედლები და ტიხრები გარე	602 ცხრილი
არამზიდი კედლები და ტიხრები შიდა	0 სთ.
იატაკის კონსტრუქცია და არაძირითადი ნაწილები	2 სთ.
სახურავის კონსტრუქცია და არაძირითადი ნაწილები	1 სთ.

პირობითი ნიშნები

დაკავებულობის დატვირთვის გრაფა:

მიდა ფართი:		0.0 მ²
საზახულო ფართი:		0.0 მ²
ფართი N 0	სულ:	0.0 მ²
სც-2	დდფ - 18.6	დდ - 0

დაკავებულობის დატვირთვა
დაკავებულობის დატვირთვის ფაქტორი
დაკავებულობის ჯგუფი

- გასასვლელამდე სავალი მანძილი
- მისაწვდომი სვლა გეზი
- 3 საათიანი ცეცხლმედეგობა
- 2 საათიანი ცეცხლმედეგობა
- 1 საათიანი ცეცხლმედეგობა
- სახანძრო სახელო
- კარის ცეცხლმედეგობა

სახანძრო სიმბოლოს აღმიშნელი

	სახანძრო მილდგარი
	წყლის დასალევი შადრევანი
	სახანძრო მისაერთებელი
	ხელის ცეცხლმაქრი
	ხელით სამართავი სახანძრო განგაშის ღილაკი
	დამკავებელთა შეტყობინების სისტემა
	ორმხრივი კავშირის სისტემა
	კვამლის ავტომატური აღმომჩენი
	კვამლის მორეაგირე მაუწყებელი
	ავტოსაშხეფი სისტემა
	ალტერნატიული ავტოსაშხეფი სისტემა
	ავარიული განათება
	საავარიო განათება
მიკროავტობუსის პარკინგთან მისაწვდომი გასასვლელი ნიშანი	მიკროავტობუსის პარკინგთან მისაწვდომი გასასვლელი ნიშანი
სართულის ამოსაცნობი ნიშანი	სართულის ამოსაცნობი ნიშანი
ნიშანი საგანგებო ვითარებაში ფართობის გამოყენების შესახებ	ნიშანი საგანგებო ვითარებაში ფართობის გამოყენების შესახებ
თავშესაფრის ფართობის ნიშანი	თავშესაფრის ფართობის ნიშანი
გასასვლელის ნიშანი ბრაილით	გასასვლელის ნიშანი ბრაილით
EXIT	გასასვლელის აღმნიშვნელი განათებული ნიშანი

დაკავებულობის ჯგუფის აღნიშვნები

დაკავებულობის ჯგუფი	დაკავებულობის ჯგუფის აღნიშვნა	ფერის კოდი
თავშეყრის ჯგუფი (თჯ)		RGB (34.139.34)
საქმიანი ჯგუფი (საჯ)		RGB (79.12.187)
საგანმანათლებლო ჯგუფი (საჯ)		RGB (245.99.20)
სამრეწველო ჯგუფი (სჯ)		RGB (160.32.240)
დიდი საფრთხის შემცველი ჯგუფი (დსჯ)		RGB (94.8.58)
თავშეყრის ჯგუფი (თჯ)		RGB (0.0.255)
საავადრო ჯგუფი (სჯ)		RGB (255.0.0)
საცხოვრებელი ჯგუფი (სჯ)		RGB (220.185.0)
სასაწყობო ჯგუფი (სჯ)		RGB (136.135.134)
დამხმარე ჯგუფი (დჯ)		RGB (57.57.56)

ობიექტი	მრავალფუნქციური საცხოვრებელი კომპლექსი
მისამართი	თბილისი გორგასლის ქუჩა N40 ს.კ. 01.18.09.005.024
არქიტექტორი	ლ. ოქროპირიძე
კონსტრუქტორი	ზ. კიზირია
ექსპლიკაცია	

შენიშვნები

1. ნახაზი მომზადებული მისაწვდომობის სტანდარტების მიხედვით.

2. ზომები მოცემულია მილიმეტრებში.

3. ხანძარსაწინააღმდეგო მანძილები საზოგადოებრივი ქუჩის და უკანა ეზოს მხარეს 9.0 მეტრზე მეტია.

4. ლიფტის შახტა აღჭურვილი იქნება ჰაერის დაწნევის სისტემით.

5. ჰაერის დაწნევის სისტემა უზრუნველყოფილი იქნება სათადარიგო ელმომარაგებით.

6. დენის გათიშვის შემთხვევაში სათადარიგო ელექტროსისტემა ავტომატურად გაანათებს გასასვლელ საშუალებებს.

7. კონსტრუქციული პროექტის დამუშავებისას დაცული იქნას I-A კონსტრუქციის ტიპის მოთხოვნები.

8. ხანძარსაწინააღმდეგო დაცვის სისტემების საინჟინრო დოკუმენტაცია დამუშავდეს 28.01.16 წ. #41 დადგენილების შესაბამისად.

ნახაზი	XV სართულის გეგმა ნიშნული +47.800
ფურცლის ზომა	**A1** (841X594mm)
მასშტაბი	**1:100**
ფურცლის ნომერი	**A.04**

თბილისი 2021 წ.

XVI სართულის გეგმა
ნიშნული +51.000

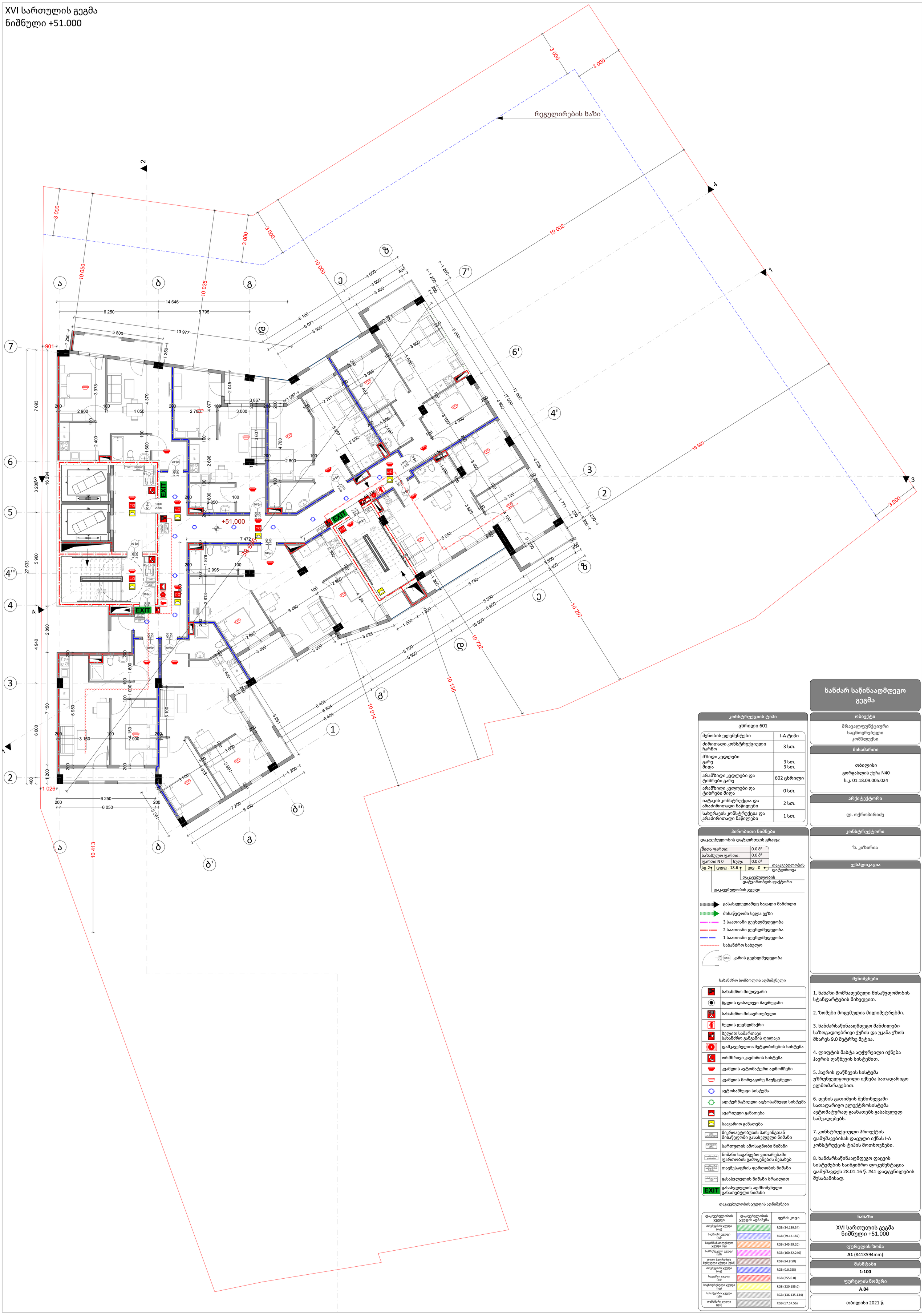

ხანძარ საწინააღმდეგო გეგმა

კონსტრუქციის ტიპი	
ცხრილი 601	
შენობის ელემენტები	I-A ტიპი
ძირითადი კონსტრუქციული ჩარჩო	3 სთ.
მზიდი კედლები გარე შიდა	3 სთ. 3 სთ.
არამზიდი კედლები და ტიხრები გარე	602 ცხრილი
არამზიდი კედლები და ტიხრები შიდა	0 სთ.
იატაკის კონსტრუქცია და არაძირითადი ნაწილები	2 სთ.
სახურავის კონსტრუქცია და არაძირითადი ნაწილები	1 სთ.

პირობითი ნიშნები

დაკავებულობის დატვირთვის გრაფა:

მიდა ფართი:		0.0 მ²
საზახულო ფართი:		0.0 მ²
ფართი N 0	სულ:	0.0 მ²

სც-2 • დდფ - 18.6 • დდ - 0 • დაკავებულობის დატვირთვა

დაკავებულობის დატვირთვის ფაქტორი

დაკავებულობის ჯგუფი

- გასასვლელამდე სავალი მანძილი
- მისაწვდომი სვლა გეზი
- 3 საათიანი ცეცხლმედეგობა
- 2 საათიანი ცეცხლმედეგობა
- 1 საათიანი ცეცხლმედეგობა
- სახანძრო სახელო
- კარის ცეცხლმედეგობა

სახანძრო სიმბოლოს აღმიშნელი

	სახანძრო მილდგარი
	წყლის დასალევი შადრევანი
	სახანძრო მისაერთებელი
	ხელის ცეცხლმაქრი
	ხელით სამართავი სახანძრო განგაშის ღილაკი
	დამკავებელთა შეტყობინების სისტემა
	ორმხრივი კავშირის სისტემა
	კვამლის ავტომატური აღმომჩენი
	კვამლის მორეაგირე მაუწყებელი
	ავტოსაშხეფი სისტემა
	ალტერნატიული ავტოსაშხეფი სისტემა
	ავარიული განათება
	საავარიო განათება
მიკროავტობუსის პარკინგთან მისაწვდომი გასასვლელი ნიშანი	მიკროავტობუსის პარკინგთან მისაწვდომი გასასვლელი ნიშანი
სართულის ამოსაცნობი ნიშანი	სართულის ამოსაცნობი ნიშანი
ნიშანი საგანგებო ვითარებაში ფართობის გამოყენების შესახებ	ნიშანი საგანგებო ვითარებაში ფართობის გამოყენების შესახებ
თავშესაფრის ფართობის ნიშანი	თავშესაფრის ფართობის ნიშანი
გასასვლელის ნიშანი ბრაილით	გასასვლელის ნიშანი ბრაილით
EXIT	გასასვლელის აღმნიშვნელი განათებული ნიშანი

დაკავებულობის ჯგუფის აღნიშვნები

დაკავებულობის ჯგუფი	დაკავებულობის ჯგუფის აღნიშვნა	ფერის კოდი
თავშეყრის ჯგუფი (თე)		RGB (34.139.34)
საქმიანი ჯგუფი (სქ)		RGB (79.12.187)
საგანმანათლებლო ჯგუფი (სგ)		RGB (245.99.20)
სამრეწველო ჯგუფი (სმ)		RGB (160.32.240)
დიდი საფრთხის შემცველი ჯგუფი (დსშ)		RGB (94.8.58)
თავშეყრის ჯგუფი (თე)		RGB (0.0.255)
საავადრო ჯგუფი (სვ)		RGB (255.0.0)
საცხოვრებელი ჯგუფი (სც)		RGB (220.185.0)
სასაწყობო ჯგუფი (სწ)		RGB (136.135.134)
დამხმარე ჯგუფი (დს)		RGB (57.57.56)

ობიექტი
მრავალფუნქციური საცხოვრებელი კომპლექსი

მისამართი
თბილისი გორგასლის ქუჩა N40 ს.კ. 01.18.09.005.024

არქიტექტორი
ლ. ოქროპირიძე

კონსტრუქტორი
ზ. კიზირია

ექსპლიკაცია

შენიშვნები

1. ნახაზი მომზადებული მისაწვდომობის სტანდარტების მიხედვით.

2. ზომები მოცემულია მილიმეტრებში.

3. ხანძარსაწინააღმდეგო მანძილები საზოგადოებრივი ქუჩის და უკანა ეზოს მხარეს 9.0 მეტრზე მეტია.

4. ლიფტის შახტა აღჭურვილი იქნება ჰაერის დაწნევის სისტემით.

5. ჰაერის დაწნევის სისტემა უზრუნველყოფილი იქნება სათადარიგო ელმომარაგებით.

6. დენის გათიშვის შემთხვევაში სათადარიგო ელექტროსისტემა ავტომატურად გაანათებს გასასვლელ საშუალებებს.

7. კონსტრუქციული პროექტის დამუშავებისას დაცული იქნას I-A კონსტრუქციის ტიპის მოთხოვნები.

8. ხანძარსაწინააღმდეგო დაცვის სისტემების საინჟინრო დოკუმენტაცია დამუშავდეს 28.01.16 წ. #41 დადგენილების შესაბამისად.

ნახაზი
XVI სართულის გეგმა ნიშნული +51.000

ფურცლის ზომა
A1 (841X594mm)

მასშტაბი
1:100

ფურცლის ნომერი
A.04

თბილისი 2021 წ.

XVII სართულის გეგმა
ნიშნული +54.200

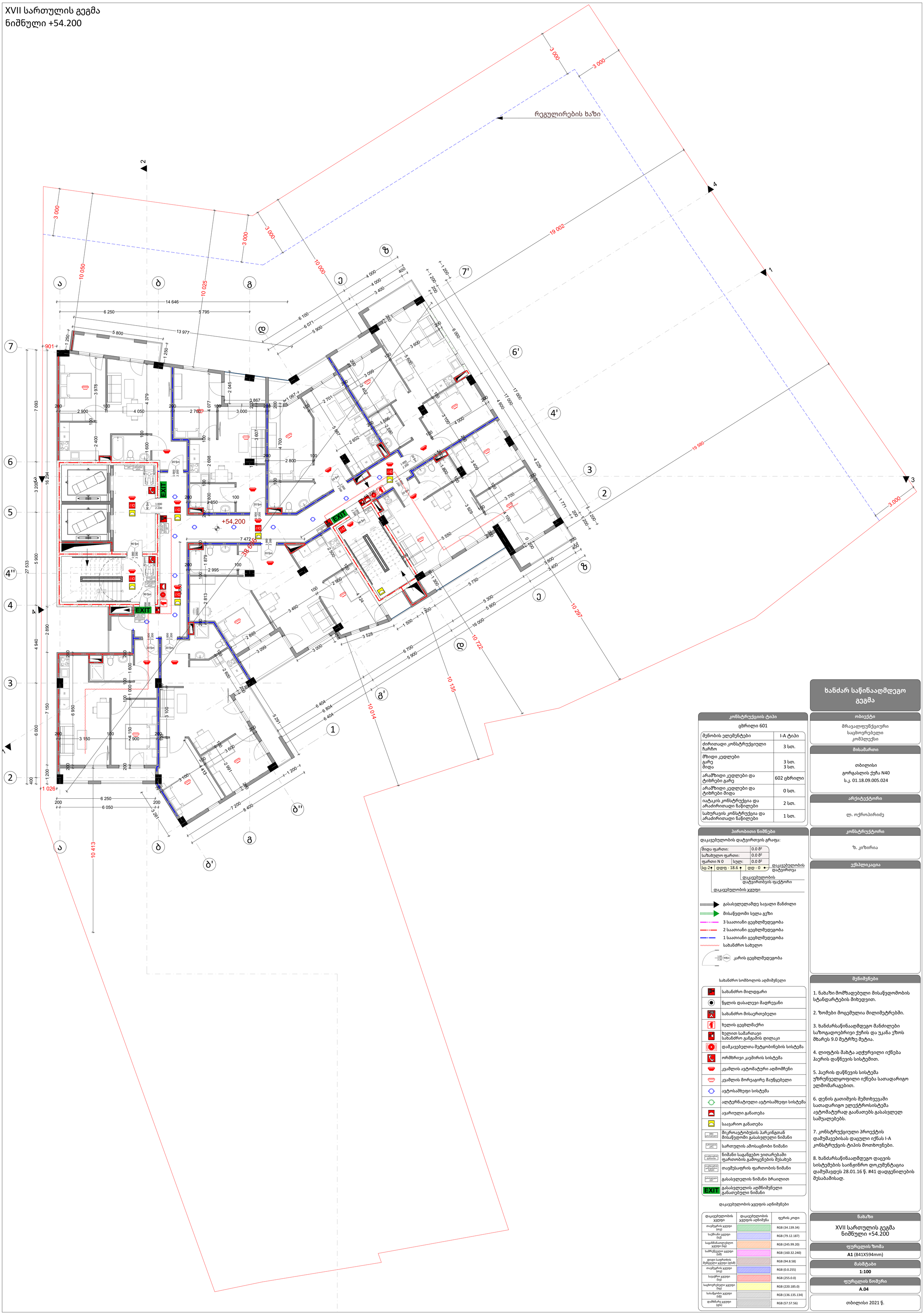
რეგულირების ხაზი
+54,200
EXIT
19 002
19 580
10 297
10 722
10 135
10 014
10 413
10 050
10 025
10 000
3 000
14 646
6 250
5 795
13 977
5 800
1 250
901
1 026
27 533
16 294
7 093
5 900
4 940
2 890
7 150
6 000
1 200
400
38 636
7 472
6 404
6 804
5 291
6 100
6 071
5 900
4 000
3 400
400
1 200
200
6 000
17 000
4 600
4 229
1 771
3 800
5 750
5 300
16 000
6 700
3 528
1 500
1 300
3 460
2 899
3 099
3 000
2 600
6 250
6 050
3 261
7 200
8 400
1 200
3 600
4 413
3 100
2 991
3 150
2 900
6 950
5 100
1 600
1 000
100
200
2 900
4 050
3 978
4 379
2 400
2 698
2 045
4 077
3 867
2 701
3 402
3 099
5 600
3 600
2 602
5 897
2 590
1 596
4 000
3 100
3 400
1 800
3 700
4 100
3 929
5 550
2 500
2 900
4 124
2 813
1 879
2 995
2 850
2 800
4 700
3 607
2 800
1 067
3 000
2 045
1 250
1 600
2 400
3 200
16 294
3 000
3 000
3 000

XVIII სართულის გეგმა
ნიშნული +57.400

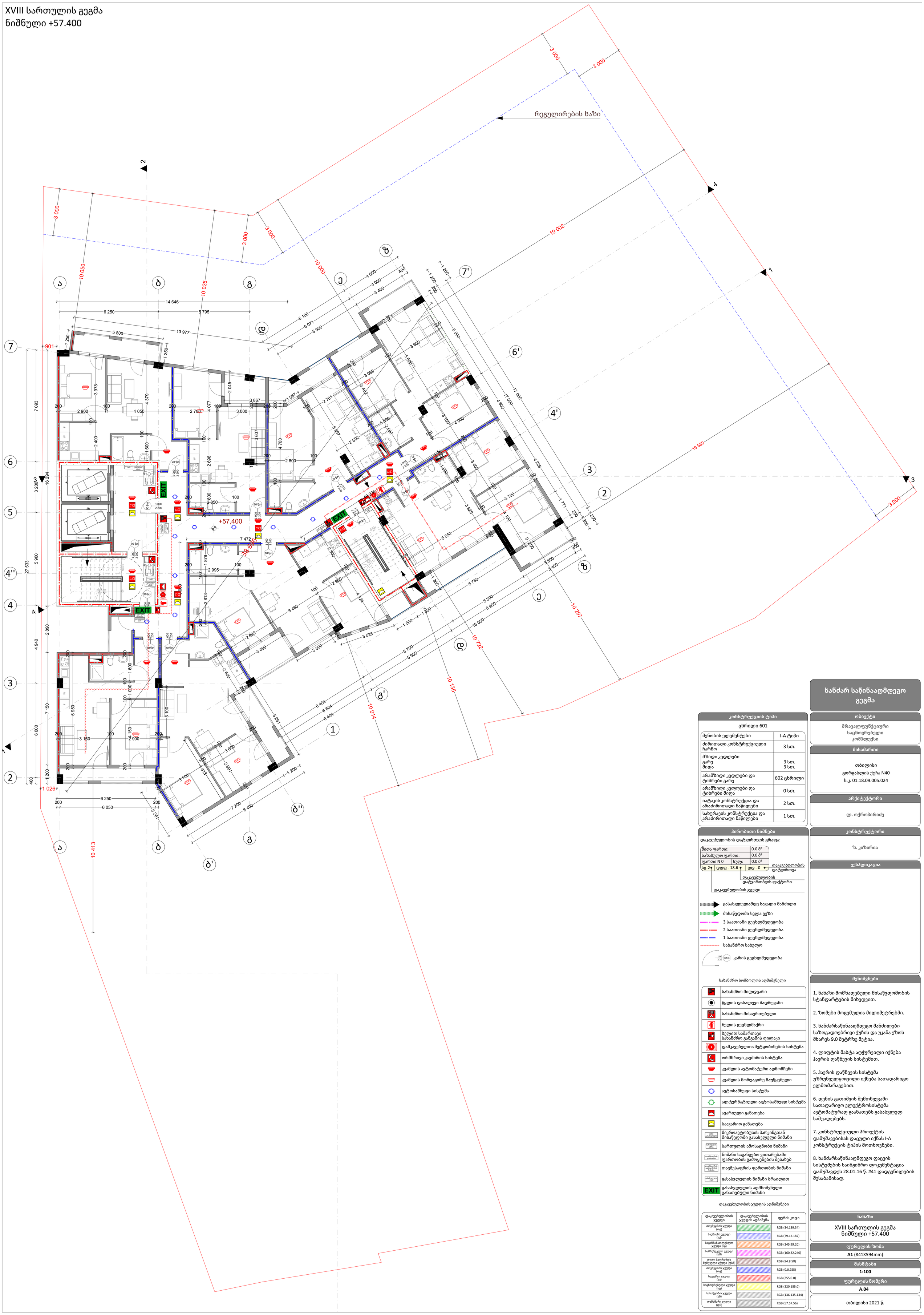

ხანძარ საწინააღმდეგო გეგმა

კონსტრუქციის ტიპი

ცხრილი 601

შენობის ელემენტები	I-A ტიპი
ძირითადი კონსტრუქციული ჩარჩო	3 სთ.
მზიდი კედლები გარე შიდა	 3 სთ. 3 სთ.
არამზიდი კედლები და ტიხრები გარე	602 ცხრილი
არამზიდი კედლები და ტიხრები შიდა	0 სთ.
იატაკის კონსტრუქცია და არაძირითადი ნაწილები	2 სთ.
სახურავის კონსტრუქცია და არაძირითადი ნაწილები	1 სთ.

პირობითი ნიშნები

დაკავებულობის დატვირთვის გრაფა:

მიდა ფართი:		0.0 მ²
საზახულო ფართი:		0.0 მ²
ფართი N 0	სულ:	0.0 მ²

სც-2 • დდფ - 18.6 • დდ - 0 • დაკავებულობის დატვირთვა

დაკავებულობის დატვირთვის ფაქტორი

დაკავებულობის ჯგუფი

- გასასვლელამდე სავალი მანძილი
- მისაწვდომი სვლა გეზი
- 3 საათიანი ცეცხლმედეგობა
- 2 საათიანი ცეცხლმედეგობა
- 1 საათიანი ცეცხლმედეგობა
- სახანძრო სახელო
- კარის ცეცხლმედეგობა

სახანძრო სიმბოლოს აღმიშნელი

	სახანძრო მილდგარი
	წყლის დასალევი შადრევანი
	სახანძრო მისაერთებელი
	ხელის ცეცხლმაქრი
	ხელით სამართავი სახანძრო განგაშის ღილაკი
	დამკავებელთა შეტყობინების სისტემა
	ორმხრივი კავშირის სისტემა
	კვამლის ავტომატური აღმომჩენი
	კვამლის მორეაგირე მაუწყებელი
	ავტოსაშხეფი სისტემა
	ალტერნატიული ავტოსაშხეფი სისტემა
	ავარიული განათება
	საავარიო განათება
მიკროავტობუსის პარკინგთან მისაწვდომი გასასვლელი ნიშანი	მიკროავტობუსის პარკინგთან მისაწვდომი გასასვლელი ნიშანი
სართულის ამოსაცნობი ნიშანი	სართულის ამოსაცნობი ნიშანი
ნიშანი საგანგებო ვითარებაში ფართობის გამოყენების შესახებ	ნიშანი საგანგებო ვითარებაში ფართობის გამოყენების შესახებ
თავშესაფრის ფართობის ნიშანი	თავშესაფრის ფართობის ნიშანი
გასასვლელის ნიშანი	გასასვლელის ნიშანი ბრაილით
EXIT	გასასვლელის აღმნიშვნელი განათებული ნიშანი

დაკავებულობის ჯგუფის აღნიშვნები

დაკავებულობის ჯგუფი	დაკავებულობის ჯგუფის აღნიშვნა	ფერის კოდი
თავშეყრის ჯგუფი (თე)		RGB (34.139.34)
საქმიანი ჯგუფი (სქ)		RGB (79.12.187)
საჯარისათვისებლო ჯგუფი (სა)		RGB (245.99.20)
სამრეწველო ჯგუფი (სმ)		RGB (160.32.240)
დიდი საფრთხის შემცველი ჯგუფი (დსშ)		RGB (94.8.58)
თავშეყრის ჯგუფი (თე)		RGB (0.0.255)
საავადრო ჯგუფი (სვ)		RGB (255.0.0)
საცხოვრებელი ჯგუფი (სც)		RGB (220.185.0)
სასაწყობო ჯგუფი (სწ)		RGB (136.135.134)
დამხმარე ჯგუფი (დს)		RGB (57.57.56)

ობიექტი

მრავალფუნქციური საცხოვრებელი კომპლექსი

მისამართი

თბილისი
გორგასლის ქუჩა N40
ს.კ. 01.18.09.005.024

არქიტექტორი

ლ. ოქროპირიძე

კონსტრუქტორი

ზ. კიზირია

ექსპლიკაცია

შენიშვნები

1. ნახაზი მომზადებული მისაწვდომობის სტანდარტების მიხედვით.

2. ზომები მოცემულია მილიმეტრებში.

3. ხანძარსაწინააღმდეგო მანძილები საზოგადოებრივი ქუჩის და უკანა ეზოს მხარეს 9.0 მეტრზე მეტია.

4. ლიფტის შახტა აღჭურვილი იქნება ჰაერის დაწნევის სისტემით.

5. ჰაერის დაწნევის სისტემა უზრუნველყოფილი იქნება სათადარიგო ელმომარაგებით.

6. დენის გათიშვის შემთხვევაში სათადარიგო ელექტროსისტემა ავტომატურად გაანათებს გასასვლელ საშუალებებს.

7. კონსტრუქციული პროექტის დამუშავებისას დაცული იქნას I-A კონსტრუქციის ტიპის მოთხოვნები.

8. ხანძარსაწინააღმდეგო დაცვის სისტემების საინჟინრო დოკუმენტაცია დამუშავდეს 28.01.16 წ. #41 დადგენილების შესაბამისად.

ნახაზი

XVIII სართულის გეგმა
ნიშნული +57.400

ფურცლის ზომა

A1 (841X594mm)

მასშტაბი

1:100

ფურცლის ნომერი

A.04

თბილისი 2021 წ.

XIX სართულის გეგმა
ნიშნული +60.600

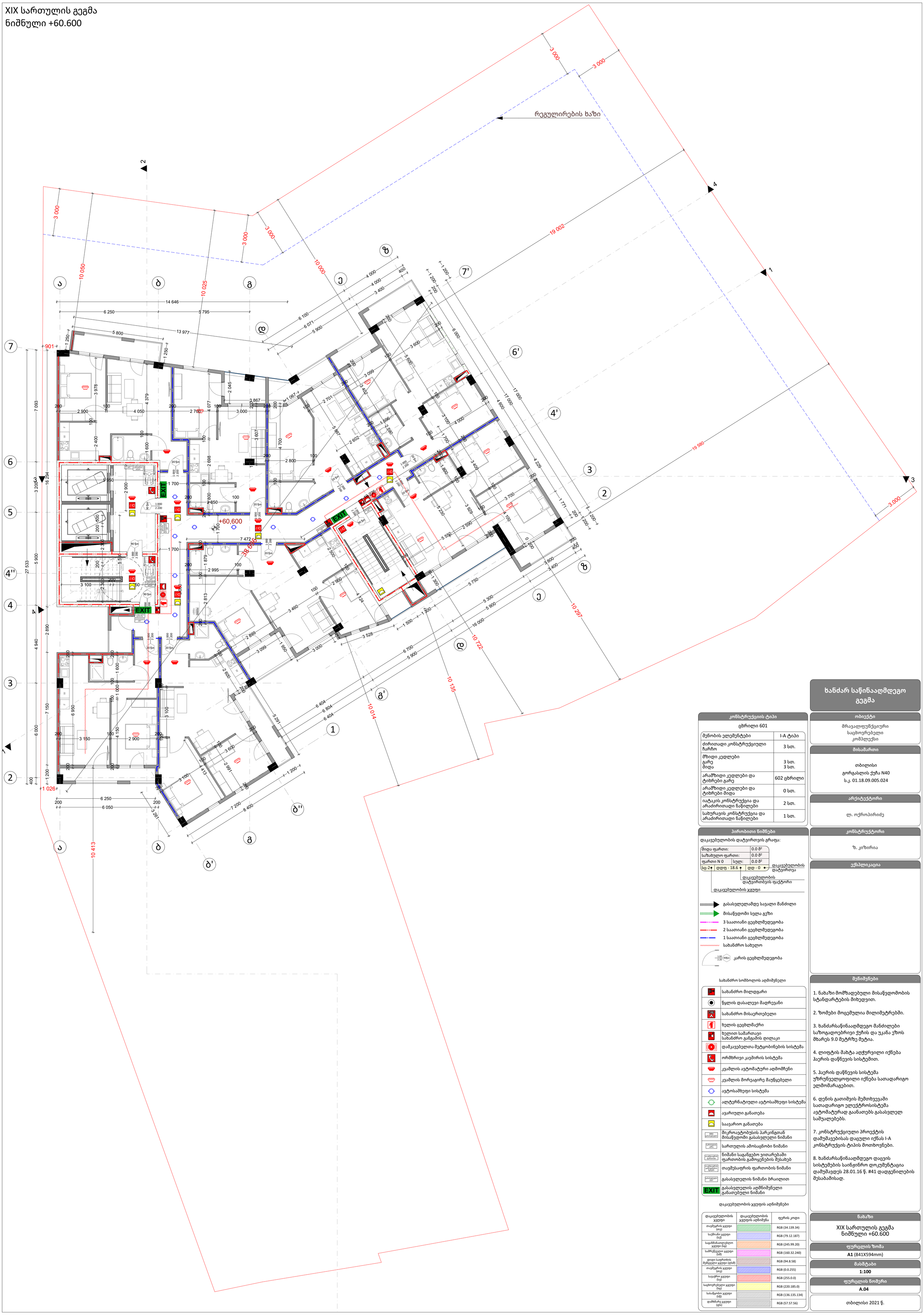

ხანძარ საწინააღმდეგო გეგმა

კონსტრუქციის ტიპი	
ცხრილი 601	
შენობის ელემენტები	I-A ტიპი
ძირითადი კონსტრუქციული ჩარჩო	3 სთ.
მზიდი კედლები გარე შიდა	 3 სთ. 3 სთ.
არამზიდი კედლები და ტიხრები გარე	602 ცხრილი
არამზიდი კედლები და ტიხრები შიდა	0 სთ.
იატაკის კონსტრუქცია და არაძირითადი ნაწილები	2 სთ.
სახურავის კონსტრუქცია და არაძირითადი ნაწილები	1 სთ.

პირობითი ნიშნები

დაკავებულობის დატვირთვის გრაფა:

მიდა ფართი:		0.0 მ²
საზახულო ფართი:		0.0 მ²
ფართი N 0	სულ:	0.0 მ²

სც-2 • დდფ - 18.6 • დდ - 0 • დაკავებულობის დატვირთვა

დაკავებულობის დატვირთვის ფაქტორი

დაკავებულობის ჯგუფი

- გასასვლელამდე სავალი მანძილი
- მისაწვდომი სვლა გეზი
- 3 საათიანი ცეცხლმედეგობა
- 2 საათიანი ცეცხლმედეგობა
- 1 საათიანი ცეცხლმედეგობა
- სახანძრო სახელო
- კარის ცეცხლმედეგობა

სახანძრო სიმბოლოს აღმიშნელი

	სახანძრო მილდგარი
	წყლის დასალევი შადრევანი
	სახანძრო მისაერთებელი
	ხელის ცეცხლმაქრი
	ხელით სამართავი სახანძრო განგაშის ღილაკი
	დამკავებელთა შეტყობინების სისტემა
	ორმხრივი კავშირის სისტემა
	კვამლის ავტომატური აღმომჩენი
	კვამლის მორეაგირე მაუწყებელი
	ავტოსაშხეფი სისტემა
	ალტერნატიული ავტოსაშხეფი სისტემა
	ავარიული განათება
	საავარიო განათება
მიკროავტობუსის პარკინგთან მისაწვდომი გასასვლელი ნიშანი	მიკროავტობუსის პარკინგთან მისაწვდომი გასასვლელი ნიშანი
სართულის ამოსაცნობი ნიშანი	სართულის ამოსაცნობი ნიშანი
ნიშანი საგანგებო ვითარებაში ფართობის გამოყენების შესახებ	ნიშანი საგანგებო ვითარებაში ფართობის გამოყენების შესახებ
თავშესაფრის ფართობის ნიშანი	თავშესაფრის ფართობის ნიშანი
გასასვლელის ნიშანი	გასასვლელის ნიშანი ბრაილით
EXIT	გასასვლელის აღმნიშვნელი განათებული ნიშანი

დაკავებულობის ჯგუფის აღნიშვნები

დაკავებულობის ჯგუფი	დაკავებულობის ჯგუფის აღნიშვნა	ფერის კოდი
თავშეყრის ჯგუფი (თჯ)		RGB (34.139.34)
საქმიანი ჯგუფი (სჯ)		RGB (79.12.187)
საჯარისათვისებლო ჯგუფი (სა)		RGB (245.99.20)
სამრეწველო ჯგუფი (სმ)		RGB (160.32.240)
დიდი საფრთხის შემცველი ჯგუფი (დსშ)		RGB (94.8.58)
თავშეყრის ჯგუფი (თჯ)		RGB (0.0.255)
საავადრო ჯგუფი (სჯ)		RGB (255.0.0)
საცხოვრებელი ჯგუფი (სც)		RGB (220.185.0)
სასაწყობო ჯგუფი (სწ)		RGB (136.135.134)
დამხმარე ჯგუფი (დს)		RGB (57.57.56)

ობიექტი
მრავალფუნქციური საცხოვრებელი კომპლექსი

მისამართი
თბილისი გორგასლის ქუჩა N40 ს.კ. 01.18.09.005.024

არქიტექტორი
ლ. ოქროპირიძე

კონსტრუქტორი
ზ. კიზირია

ექსპლიკაცია

შენიშვნები

1. ნახაზი მომზადებული მისაწვდომობის სტანდარტების მიხედვით.

2. ზომები მოცემულია მილიმეტრებში.

3. ხანძარსაწინააღმდეგო მანძილები საზოგადოებრივი ქუჩის და უკანა ეზოს მხარეს 9.0 მეტრზე მეტია.

4. ლიფტის შახტა აღჭურვილი იქნება ჰაერის დაწნევის სისტემით.

5. ჰაერის დაწნევის სისტემა უზრუნველყოფილი იქნება სათადარიგო ელმომარაგებით.

6. დენის გათიშვის შემთხვევაში სათადარიგო ელექტროსისტემა ავტომატურად გაანათებს გასასვლელ საშუალებებს.

7. კონსტრუქციული პროექტის დამუშავებისას დაცული იქნას I-A კონსტრუქციის ტიპის მოთხოვნები.

8. ხანძარსაწინააღმდეგო დაცვის სისტემების საინჟინრო დოკუმენტაცია დამუშავდეს 28.01.16 წ. #41 დადგენილების შესაბამისად.

ნახაზი
XIX სართულის გეგმა ნიშნული +60.600

ფურცლის ზომა
A1 (841X594mm)

მასშტაბი
1:100

ფურცლის ნომერი
A.04

თბილისი 2021 წ.

სამანქანოს სართულის გეგმა
ნიშნული +63.800

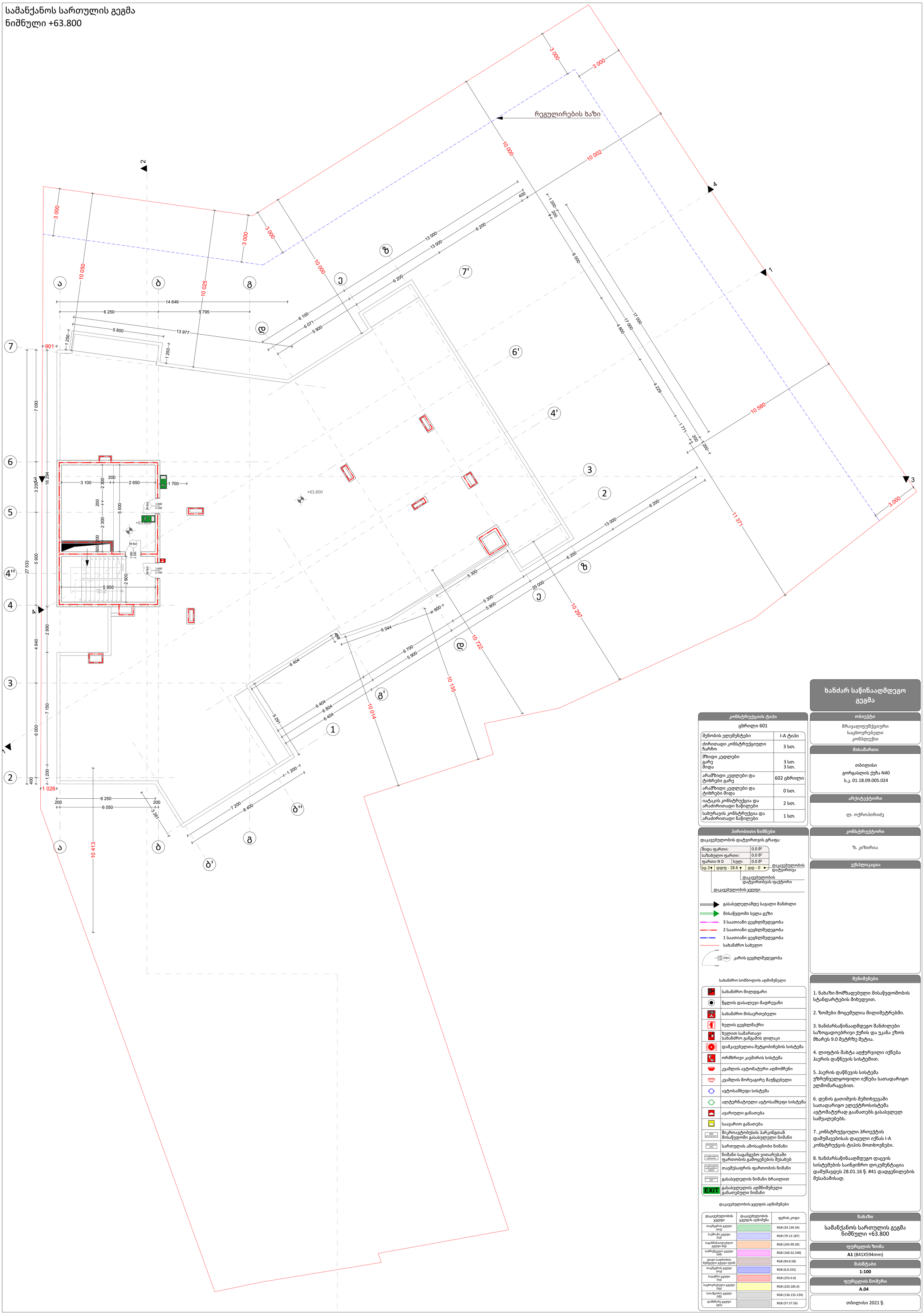

ხანძარ საწინააღმდეგო გეგმა

კონსტრუქციის ტიპი
ცხრილი 601

შენობის ელემენტები	I-A ტიპი
ძირითადი კონსტრუქციული ჩარჩო	3 სთ.
მზიდი კედლები გარე შიდა	 3 სთ. 3 სთ.
არამზიდი კედლები და ტიხრები გარე	602 ცხრილი
არამზიდი კედლები და ტიხრები შიდა	0 სთ.
იატაკის კონსტრუქცია და არაძირითადი ნაწილები	2 სთ.
სახურავის კონსტრუქცია და არაძირითადი ნაწილები	1 სთ.

პირობითი ნიშნები

დაკავებულობის დატვირთვის გრაფა:

შიდა ფართი:		0.0 მ²
საზახულო ფართი:		0.0 მ²
ფართი N 0	სულ:	0.0 მ²

სც-2 • დდფ - 18.6 • დდ - 0 • დაკავებულობის დატვირთვა

დაკავებულობის დატვირთვის ფაქტორი

დაკავებულობის ჯგუფი

- გასასვლელამდე სავალი მანძილი
- მისაწვდომი სვლა გეზი
- 3 საათიანი ცეცხლმედეგობა
- 2 საათიანი ცეცხლმედეგობა
- 1 საათიანი ცეცხლმედეგობა
- სახანძრო სახელო
- კარის ცეცხლმედეგობა

სახანძრო სიმბოლოს აღმნიშვნელი

	სახანძრო მილდგარი
	წყლის დასალევი შადრევანი
	სახანძრო მისაერთებელი
	ხელის ცეცხლმაქრი
	ხელით სამართავი სახანძრო განგაშის ღილაკი
	დამკავებელთა შეტყობინების სისტემა
	ორმხრივი კავშირის სისტემა
	კვამლის ავტომატური აღმომჩენი
	კვამლის მორეაგირე მაუწყებელი
	ავტოსაშხეფი სისტემა
	ალტერნატიული ავტოსაშხეფი სისტემა
	ავარიული განათება
	საავარიო განათება
მიკროავტობუსის პარკინგთან მისაწვდომი გასასვლელი ნიშანი	მიკროავტობუსის პარკინგთან მისაწვდომი გასასვლელი ნიშანი
სართულის ამოსაცნობი ნიშანი	სართულის ამოსაცნობი ნიშანი
ნიშანი საგანგებო ვითარებაში ფართობის გამოყენების შესახებ	ნიშანი საგანგებო ვითარებაში ფართობის გამოყენების შესახებ
თავშესაფრის ფართობის ნიშანი	თავშესაფრის ფართობის ნიშანი
გასასვლელის ნიშანი	გასასვლელის ნიშანი ბრაილით
EXIT	გასასვლელის აღმნიშვნელი განათებული ნიშანი

დაკავებულობის ჯგუფის აღნიშვნები

დაკავებულობის ჯგუფი	დაკავებულობის ჯგუფის აღნიშვნა	ფერის კოდი
თავშეყრის ჯგუფი (თე)		RGB (34.139.34)
საქმიანი ჯგუფი (საქ)		RGB (79.12.187)
საგანმანათლებლო ჯგუფი (საგ)		RGB (245.99.20)
სამრეწველო ჯგუფი (სმ)		RGB (160.32.240)
დიდი საფრთხის შემცველი ჯგუფი (დსშ)		RGB (94.8.58)
თავშეყრის ჯგუფი (თე)		RGB (0.0.255)
საავადრო ჯგუფი (სვ)		RGB (255.0.0)
საცხოვრებელი ჯგუფი (სც)		RGB (220.185.0)
სასაწყობო ჯგუფი (სწ)		RGB (136.135.134)
დამხმარე ჯგუფი (დხ)		RGB (57.57.56)

ობიექტი

მრავალფუნქციური საცხოვრებელი კომპლექსი

მისამართი

თბილისი
გორგასლის ქუჩა N40
ს.კ. 01.18.09.005.024

არქიტექტორი

ლ. ოქროპირიძე

კონსტრუქტორი

ზ. კიზირია

ექსპლიკაცია

შენიშვნები

1. ნახაზი მომზადებული მისაწვდომობის სტანდარტების მიხედვით.

2. ზომები მოცემულია მილიმეტრებში.

3. ხანძარსაწინააღმდეგო მანძილები საზოგადოებრივი ქუჩის და უკანა ეზოს მხარეს 9.0 მეტრზე მეტია.

4. ლიფტის შახტა აღჭურვილი იქნება ჰაერის დაწნევის სისტემით.

5. ჰაერის დაწნევის სისტემა უზრუნველყოფილი იქნება სათადარიგო ელმომარაგებით.

6. დენის გათიშვის შემთხვევაში სათადარიგო ელექტროსისტემა ავტომატურად გაანათებს გასასვლელ საშუალებებს.

7. კონსტრუქციული პროექტის დამუშავებისას დაცული იქნას I-A კონსტრუქციის ტიპის მოთხოვნები.

8. ხანძარსაწინააღმდეგო დაცვის სისტემების საინჟინრო დოკუმენტაცია დამუშავდეს 28.01.16 წ. #41 დადგენილების შესაბამისად.

ნახაზი

სამანქანოს სართულის გეგმა
ნიშნული +63.800

ფურცლის ზომა

A1 (841X594mm)

მასშტაბი

1:100

ფურცლის ნომერი

A.04

თბილისი 2021 წ.

Благоустройство общественного пространства

Общие данные

Заказчик
Администрация
городского округа
Щелково

Объект
Благоустройство общественного пространства

Адрес объекта
Московская область, г.о. Щелково, д. Медведки, ул. Центральная, участок 12

Кадастровый номер земельного участка
50:46:0120401:1847

Площадь участка
0,6 га

Площадь застройки
612 кв.м

Площадь твердых покрытий
1 480 кв.м

Площадь озеленения
3 908 кв.м

Количество машиномест
24, в том числе 2 для МГН

Количество посадочных мест
120

Количество урн
8

Количество скамей
12

Количество малых архитектурных форм
4

Протяженность пешеходных дорожек
0,42 км

Протяженность велодорожек
0,18 км

Площадь газона
2 640 кв.м

Площадь цветников
268 кв.м

Количество деревьев
86

Количество кустарников
1 240

Площадь детской площадки
320 кв.м

Площадь спортивной площадки
540 кв.м

Площадь площадки для выгула собак
410 кв.м

Площадь площадки тихого отдыха
210 кв.м

Площадь площадки для пожилых
180 кв.м

Площадь площадки для подростков
260 кв.м

Площадь площадки для воркаута
150 кв.м

Площадь площадки для скейтборда
200 кв.м

Площадь площадки для мини-футбола
1 200 кв.м

Площадь площадки для баскетбола
420 кв.м

Площадь площадки для волейбола
360 кв.м

Площадь площадки для настольного тенниса
90 кв.м

Площадь площадки для шахмат
60 кв.м

Площадь площадки для шашек
60 кв.м

Площадь площадки для петанка
180 кв.м

Площадь площадки для городков
150 кв.м

Площадь площадки для дартса
40 кв.м

Площадь площадки для фрисби
300 кв.м

Площадь площадки для йоги
120 кв.м

Площадь площадки для зумбы
150 кв.м

Площадь площадки для аэробики
180 кв.м

Площадь площадки для танцев
200 кв.м

Площадь площадки для караоке
80 кв.м

Площадь площадки для кинопоказов
250 кв.м

Площадь площадки для выставок
300 кв.м

Площадь площадки для ярмарок
400 кв.м

Площадь площадки для фестивалей
500 кв.м

Площадь площадки для концертов
350 кв.м

Площадь площадки для театрализованных представлений
280 кв.м

Площадь площадки для детских праздников
220 кв.м

Площадь площадки для взрослых праздников
240 кв.м

Площадь площадки для семейных праздников
260 кв.м

Площадь площадки для корпоративных мероприятий
200 кв.м

Площадь площадки для свадеб
180 кв.м

Площадь площадки для юбилеев
160 кв.м

Площадь площадки для выпускных
140 кв.м

Площадь площадки для первого звонка
120 кв.м

Площадь площадки для последнего звонка
120 кв.м

Площадь площадки для Нового года
300 кв.м

Площадь площадки для Масленицы
200 кв.м

Площадь площадки для Пасхи
180 кв.м

Площадь площадки для Троицы
160 кв.м

Площадь площадки для Ивана Купала
140 кв.м

Площадь площадки для Спаса
120 кв.м

Площадь площадки для Покрова
100 кв.м

Площадь площадки для Рождества
280 кв.м

Площадь площадки для Крещения
200 кв.м

Площадь площадки для Сретения
180 кв.м

Площадь площадки для Благовещения
160 кв.м

Площадь площадки для Вознесения
140 кв.м

Площадь площадки для Троицы
160 кв.м

Площадь площадки для Духова дня
140 кв.м

Площадь площадки для Преображения
120 кв.м

Площадь площадки для Успения
100 кв.м

Площадь площадки для Рождества Богородицы
280 кв.м

Площадь площадки для Воздвижения
200 кв.м

Площадь площадки для Покрова
180 кв.м

Площадь площадки для Введения
160 кв.м

Площадь площадки для Николая
140 кв.м

Площадь площадки для Георгия
120 кв.м

Площадь площадки для Дмитрия
100 кв.м

Площадь площадки для Александра Невского
80 кв.м

Площадь площадки для Сергия Радонежского
60 кв.м

Площадь площадки для Серафима Саровского
40 кв.м

Площадь площадки для Иоанна Кронштадтского
20 кв.м

Площадь площадки для Матроны Московской
10 кв.м

Площадь площадки для Ксении Петербургской
5 кв.м

Площадь площадки для Николая Чудотворца
300 кв.м

Площадь площадки для Георгия Победоносца
280 кв.м

Площадь площадки для Дмитрия Донского
260 кв.м

Площадь площадки для Александра Невского
240 кв.м

Площадь площадки для Сергия Радонежского
220 кв.м

Площадь площадки для Серафима Саровского
200 кв.м

Площадь площадки для Иоанна Кронштадтского
180 кв.м

Площадь площадки для Матроны Московской
160 кв.м

Площадь площадки для Ксении Петербургской
140 кв.м

Площадь площадки для Николая Чудотворца
120 кв.м

Площадь площадки для Георгия Победоносца
100 кв.м

Площадь площадки для Дмитрия Донского
80 кв.м

Площадь площадки для Александра Невского
60 кв.м

Площадь площадки для Сергия Радонежского
40 кв.м

Площадь площадки для Серафима Саровского
20 кв.м

Площадь площадки для Иоанна Кронштадтского
10 кв.м

Площадь площадки для Матроны Московской
5 кв.м

Площадь площадки для Ксении Петербургской
2 кв.м

Площадь площадки для Николая Чудотворца
1 кв.м

Площадь площадки для Георгия Победоносца
300 кв.м

Площадь площадки для Дмитрия Донского
280 кв.м

Площадь площадки для Александра Невского
260 кв.м

Площадь площадки для Сергия Радонежского
240 кв.м

Площадь площадки для Серафима Саровского
220 кв.м

Площадь площадки для Иоанна Кронштадтского
200 кв.м

Площадь площадки для Матроны Московской
180 кв.м

Площадь площадки для Ксении Петербургской
160 кв.м

Площадь площадки для Николая Чудотворца
140 кв.м

Площадь площадки для Георгия Победоносца
120 кв.м

Площадь площадки для Дмитрия Донского
100 кв.м

Площадь площадки для Александра Невского
80 кв.м

Площадь площадки для Сергия Радонежского
60 кв.м

Площадь площадки для Серафима Саровского
40 кв.м

Площадь площадки для Иоанна Кронштадтского
20 кв.м

Площадь площадки для Матроны Московской
10 кв.м

Площадь площадки для Ксении Петербургской
5 кв.м

Площадь площадки для Николая Чудотворца
2 кв.м

Площадь площадки для Георгия Победоносца
1 кв.м

Площадь площадки для Дмитрия Донского
300 кв.м

Площадь площадки для Александра Невского
280 кв.м

Площадь площадки для Сергия Радонежского
260 кв.м

Площадь площадки для Серафима Саровского
240 кв.м

Площадь площадки для Иоанна Кронштадтского
220 кв.м

Площадь площадки для Матроны Московской
200 кв.м

Площадь площадки для Ксении Петербургской
180 кв.м

Площадь площадки для Николая Чудотворца
160 кв.м

Площадь площадки для Георгия Победоносца
140 кв.м

Площадь площадки для Дмитрия Донского
120 кв.м

Площадь площадки для Александра Невского
100 кв.м

Площадь площадки для Сергия Радонежского
80 кв.м

Площадь площадки для Серафима Саровского
60 кв.м

Площадь площадки для Иоанна Кронштадтского
40 кв.м

Площадь площадки для Матроны Московской
20 кв.м

Площадь площадки для Ксении Петербургской
10 кв.м

Площадь площадки для Николая Чудотворца
5 кв.м

Площадь площадки для Георгия Победоносца
2 кв.м

Площадь площадки для Дмитрия Донского
1 кв.м

Площадь площадки для Александра Невского
300 кв.м

Площадь площадки для Сергия Радонежского
280 кв.м

Площадь площадки для Серафима Саровского
260 кв.м

Площадь площадки для Иоанна Кронштадтского
240 кв.м

Площадь площадки для Матроны Московской
220 кв.м

Площадь площадки для Ксении Петербургской
200 кв.м

Площадь площадки для Николая Чудотворца
180 кв.м

Площадь площадки для Георгия Победоносца
160 кв.м

Площадь площадки для Дмитрия Донского
140 кв.м

Площадь площадки для Александра Невского
120 кв.м

Площадь площадки для Сергия Радонежского
100 кв.м

Площадь площадки для Серафима Саровского
80 кв.м

Площадь площадки для Иоанна Кронштадтского
60 кв.м

Площадь площадки для Матроны Московской
40 кв.м

Площадь площадки для Ксении Петербургской
20 кв.м

Площадь площадки для Николая Чудотворца
10 кв.м

Площадь площадки для Георгия Победоносца
5 кв.м

Площадь площадки для Дмитрия Донского
2 кв.м

Площадь площадки для Александра Невского
1 кв.м

Площадь площадки для Сергия Радонежского
300 кв.м

Площадь площадки для Серафима Саровского
280 кв.м

Площадь площадки для Иоанна Кронштадтского
260 кв.м

Площадь площадки для Матроны Московской
240 кв.м

Площадь площадки для Ксении Петербургской
220 кв.м

Площадь площадки для Николая Чудотворца
200 кв.м

Площадь площадки для Георгия Победоносца
180 кв.м

Площадь площадки для Дмитрия Донского
160 кв.м

Площадь площадки для Александра Невского
140 кв.м

Площадь площадки для Сергия Радонежского
120 кв.м

Площадь площадки для Серафима Саровского
100 кв.м

Площадь площадки для Иоанна Кронштадтского
80 кв.м

Площадь площадки для Матроны Московской
60 кв.м

Площадь площадки для Ксении Петербургской
40 кв.м

Площадь площадки для Николая Чудотворца
20 кв.м

Площадь площадки для Георгия Победоносца
10 кв.м

Площадь площадки для Дмитрия Донского
5 кв.м

Площадь площадки для Александра Невского
2 кв.м

Площадь площадки для Сергия Радонежского
1 кв.м

Площадь площадки для Серафима Саровского
300 кв.м

Площадь площадки для Иоанна Кронштадтского
280 кв.м

Площадь площадки для Матроны Московской
260 кв.м

Площадь площадки для Ксении Петербургской
240 кв.м

Площадь площадки для Николая Чудотворца
220 кв.м

Площадь площадки для Георгия Победоносца
200 кв.м

Площадь площадки для Дмитрия Донского
180 кв.м

Площадь площадки для Александра Невского
160 кв.м

Площадь площадки для Сергия Радонежского
140 кв.м

Площадь площадки для Серафима Саровского
120 кв.м

Площадь площадки для Иоанна Кронштадтского
100 кв.м

Площадь площадки для Матроны Московской
80 кв.м

Площадь площадки для Ксении Петербургской
60 кв.м

Площадь площадки для Николая Чудотворца
40 кв.м

Площадь площадки для Георгия Победоносца
20 кв.м

Площадь площадки для Дмитрия Донского
10 кв.м

Площадь площадки для Александра Невского
5 кв.м

Площадь площадки для Сергия Радонежского
2 кв.м

Площадь площадки для Серафима Саровского
1 кв.м

Площадь площадки для Иоанна Кронштадтского
300 кв.м

Площадь площадки для Матроны Московской
280 кв.м

Площадь площадки для Ксении Петербургской
260 кв.м

Площадь площадки для Николая Чудотворца
240 кв.м

Площадь площадки для Георгия Победоносца
220 кв.м

Площадь площадки для Дмитрия Донского
200 кв.м

Площадь площадки для Александра Невского
180 кв.м

Площадь площадки для Сергия Радонежского
160 кв.м

Площадь площадки для Серафима Саровского
140 кв.м

Площадь площадки для Иоанна Кронштадтского
120 кв.м

Площадь площадки для Матроны Московской
100 кв.м

Площадь площадки для Ксении Петербургской
80 кв.м

Площадь площадки для Николая Чудотворца
60 кв.м

Площадь площадки для Георгия Победоносца
40 кв.м

Площадь площадки для Дмитрия Донского
20 кв.м

Площадь площадки для Александра Невского
10 кв.м

Площадь площадки для Сергия Радонежского
5 кв.м

Площадь площадки для Серафима Саровского
2 кв.м

Площадь площадки для Иоанна Кронштадтского
1 кв.м

Площадь площадки для Матроны Московской
300 кв.м

Площадь площадки для Ксении Петербургской
280 кв.м

Площадь площадки для Николая Чудотворца
260 кв.м

Площадь площадки для Георгия Победоносца
240 кв.м

Площадь площадки для Дмитрия Донского
220 кв.м

Площадь площадки для Александра Невского
200 кв.м

Площадь площадки для Сергия Радонежского
180 кв.м

Площадь площадки для Серафима Саровского
160 кв.м

Площадь площадки для Иоанна Кронштадтского
140 кв.м

Площадь площадки для Матроны Московской
120 кв.м

Площадь площадки для Ксении Петербургской
100 кв.м

Площадь площадки для Николая Чудотворца
80 кв.м

Площадь площадки для Георгия Победоносца
60 кв.м

Площадь площадки для Дмитрия Донского
40 кв.м

Площадь площадки для Александра Невского
20 кв.м

Площадь площадки для Сергия Радонежского
10 кв.м

Площадь площадки для Серафима Саровского
5 кв.м

Площадь площадки для Иоанна Кронштадтского
2 кв.м

Площадь площадки для Матроны Московской
1 кв.м

Площадь площадки для Ксении Петербургской
300 кв.м

Площадь площадки для Николая Чудотворца
280 кв.м

Площадь площадки для Георгия Победоносца
260 кв.м

Площадь площадки для Дмитрия Донского
240 кв.м

Площадь площадки для Александра Невского
220 кв.м

Площадь площадки для Сергия Радонежского
200 кв.м

Площадь площадки для Серафима Саровского
180 кв.м

Площадь площадки для Иоанна Кронштадтского
160 кв.м

Площадь площадки для Матроны Московской
140 кв.м

Площадь площадки для Ксении Петербургской
120 кв.м

Площадь площадки для Николая Чудотворца
100 кв.м

Площадь площадки для Георгия Победоносца
80 кв.м

Площадь площадки для Дмитрия Донского
60 кв.м

Площадь площадки для Александра Невского
40 кв.м

Площадь площадки для Сергия Радонежского
20 кв.м

Площадь площадки для Серафима Саровского
10 кв.м

Площадь площадки для Иоанна Кронштадтского
5 кв.м

Площадь площадки для Матроны Московской
2 кв.м

Площадь площадки для Ксении Петербургской
1

ბინათმოწყობის გეგმა
ტექ

თანმიმდევრობა
მონტაჟის ეტაპები
ავარიული სამუშაოები

მასშტაბი
1:100

ფორმატი
A4 (841X594mm)

ფასადების ნომერი
-

ცვლილების ნომერი
-

პროექტის ავტორი
ლ. ჭანტურია

ტექნიკური ზედამხედველი
ნ. ტატიშვილი

- I სართულის გეგმა
ნიშნული +0.000

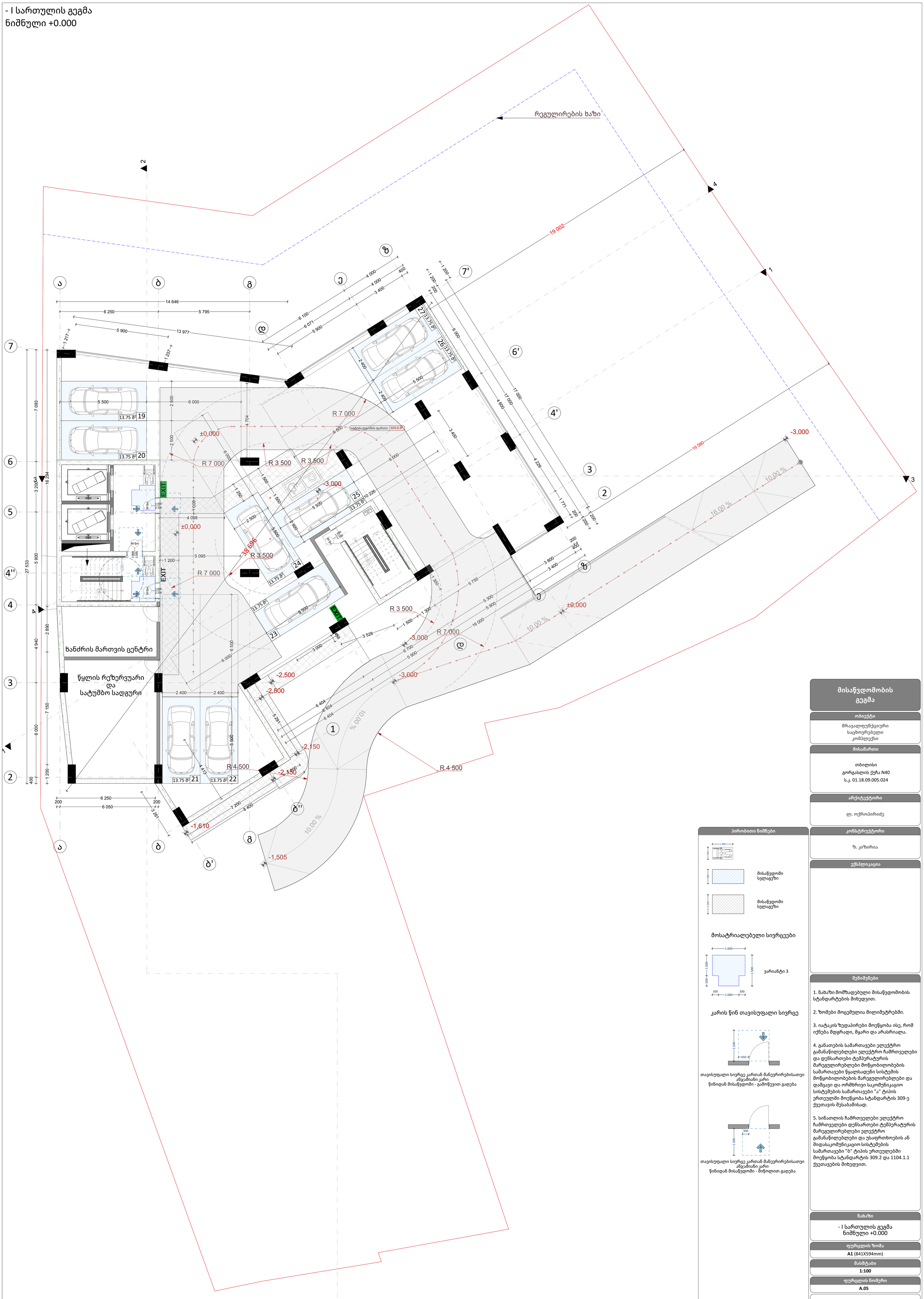

პირობითი ნიშნები

მისაწვდომი სვლაგეზი

მისაწვდომი სვლაგეზი

მოსატრიალებელი სივრცეები

ვარიანტი 3

კარის წინ თავისუფალი სივრცე

თავისუფალი სივრცე კართან მანევრირებისათვის ანჯამიანი კარი
წინიდან მისაწვდომი - გამოწევით გაღება

თავისუფალი სივრცე კართან მანევრირებისათვის ანჯამიანი კარი
წინიდან მისაწვდომი - მიწოლით გაღება

მისაწვდომობის გეგმა

ობიექტი

მრავალფუნქციური
საცხოვრებელი
კომპლექსი

მისამართი

თბილისი
გორგასლის ქუჩა N40
ს.კ. 01.18.09.005.024

არქიტექტორი

ლ. ოქროპირიძე

კონსტრუქტორი

ზ. კიზირია

ექსპლიკაცია

შენიშვნები

1. ნახაზი მომზადებული მისაწვდომობის სტანდარტების მიხედვით.

2. ზომები მოცემულია მილიმეტრებში.

3. იატაკის ზედაპირები მოეწყობა ისე, რომ იქნება მდგრადი, მყარი და არასრიალა.

4. განათების სამართავები ელექტრო გამანაწილებლები ელექტრო ჩამრთველები და დენსართები ტემპერატურის მარეგულირებლები მოწყობილობების სამართავები წყალსადენი სისტემის მოწყობილობების მარეგულირებლები და დამცავი და ორმხრივი საკომუნიკაციო სისტემების სამართავები "ა" ტიპის ერთეულში მოეწყობა სტანდარტის 309-ე ქვეთავის შესაბამისად.

5. სინათლის ჩამრთველები ელექტრო ჩამრთველები დენსართები ტემპერატურის მარეგულირებლები ელექტრო გამანაწილებლები და უსაფრთხოების ან შიდასაკომუნიკაციო სისტემების სამართავები "ბ" ტიპის ერთეულებში მოეწყობა სტანდარტის 309.2 და 1104.1.1 ქვეთავების მიხედვით.

ნახაზი

- I სართულის გეგმა
ნიშნული +0.000

ფურცლის ზომა

A1 (841X594mm)

მასშტაბი

1:100

ფურცლის ნომერი

A.05

თბილისი 2021 წ.

I სართულის გეგმა
ნიშნული +3.000

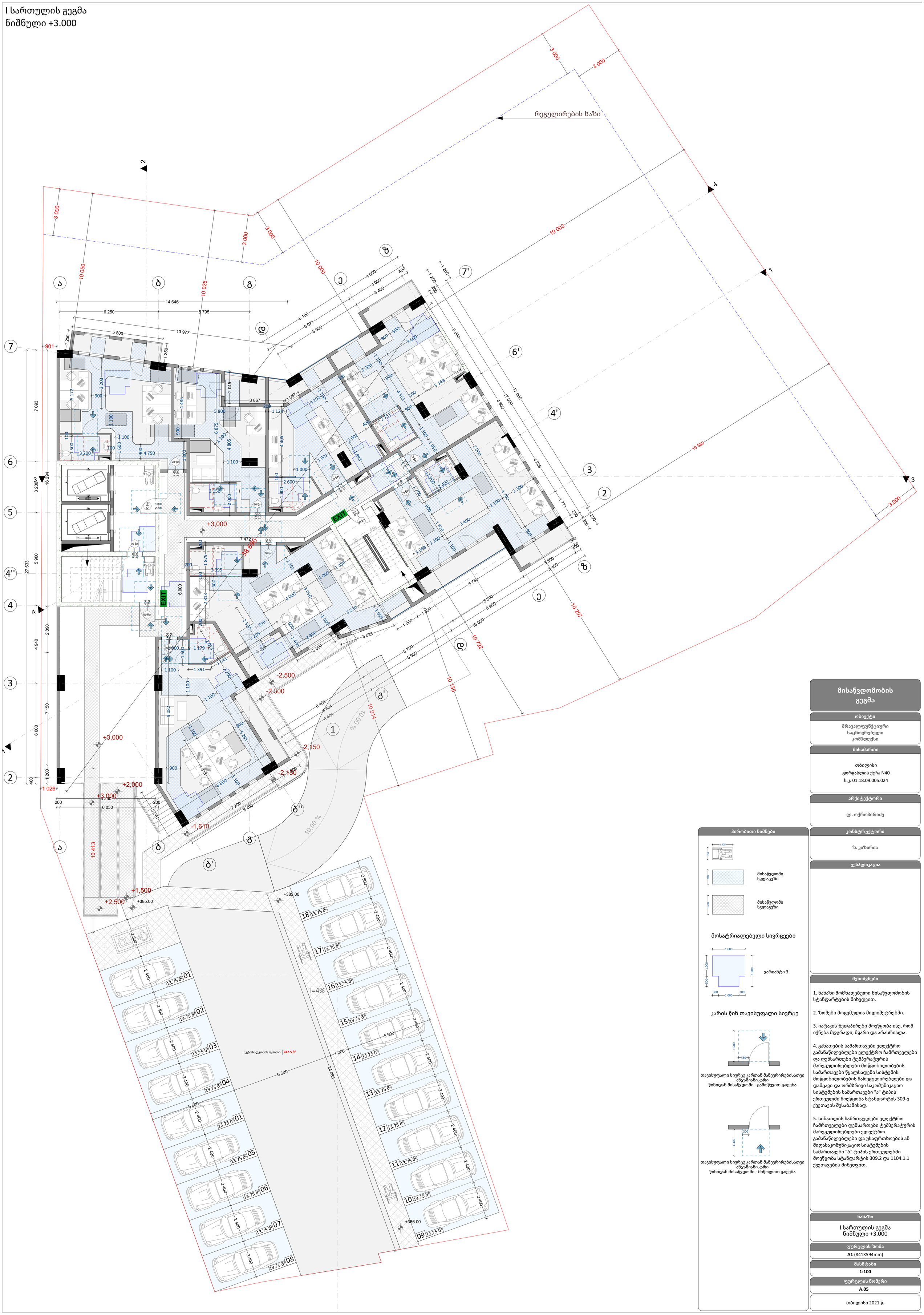

პირობითი ნიშნები

მოსატრიალებელი სივრცეები

ვარიანტი 3

კარის წინ თავისუფალი სივრცე

თავისუფალი სივრცე კართან მანევრირებისათვის ანჯამიანი კარი
წინიდან მისაწვდომი - გამოწევით გაღება

თავისუფალი სივრცე კართან მანევრირებისათვის ანჯამიანი კარი
წინიდან მისაწვდომი - მიწოლით გაღება

მისაწვდომობის გეგმა

ობიექტი

მრავალფუნქციური
საცხოვრებელი
კომპლექსი

მისამართი

თბილისი
გორგასლის ქუჩა N40
ს.კ. 01.18.09.005.024

არქიტექტორი

ლ. ოქროპირიძე

კონსტრუქტორი

ზ. კიზირია

ექსპლიკაცია

შენიშვნები

1. ნახაზი მომზადებული მისაწვდომობის სტანდარტების მიხედვით.

2. ზომები მოცემულია მილიმეტრებში.

3. იატაკის ზედაპირები მოეწყობა ისე, რომ იქნება მდგრადი, მყარი და არასრიალა.

4. განათების სამართავები ელექტრო გამანაწილებლები ელექტრო ჩამრთველები და დენსართები ტემპერატურის მარეგულირებლები მოწყობილობების სამართავები წყალსადენი სისტემის მოწყობილობების მარეგულირებლები და დამცავი და ორმხრივი საკომუნიკაციო სისტემების სამართავები "ა" ტიპის ერთეულში მოეწყობა სტანდარტის 309-ე ქვეთავის შესაბამისად.

5. სინათლის ჩამრთველები ელექტრო ჩამრთველები დენსართები ტემპერატურის მარეგულირებლები ელექტრო გამანაწილებლები და უსაფრთხოების ან შიდასაკომუნიკაციო სისტემების სამართავები "ბ" ტიპის ერთეულებში მოეწყობა სტანდარტის 309.2 და 1104.1.1 ქვეთავების მიხედვით.

ნახაზი

I სართულის გეგმა
ნიშნული +3.000

ფურცლის ზომა

A1 (841X594mm)

მასშტაბი

1:100

ფურცლის ნომერი

A.05

თბილისი 2021 წ.

II სართულის გეგმა
ნიშნული +6.200

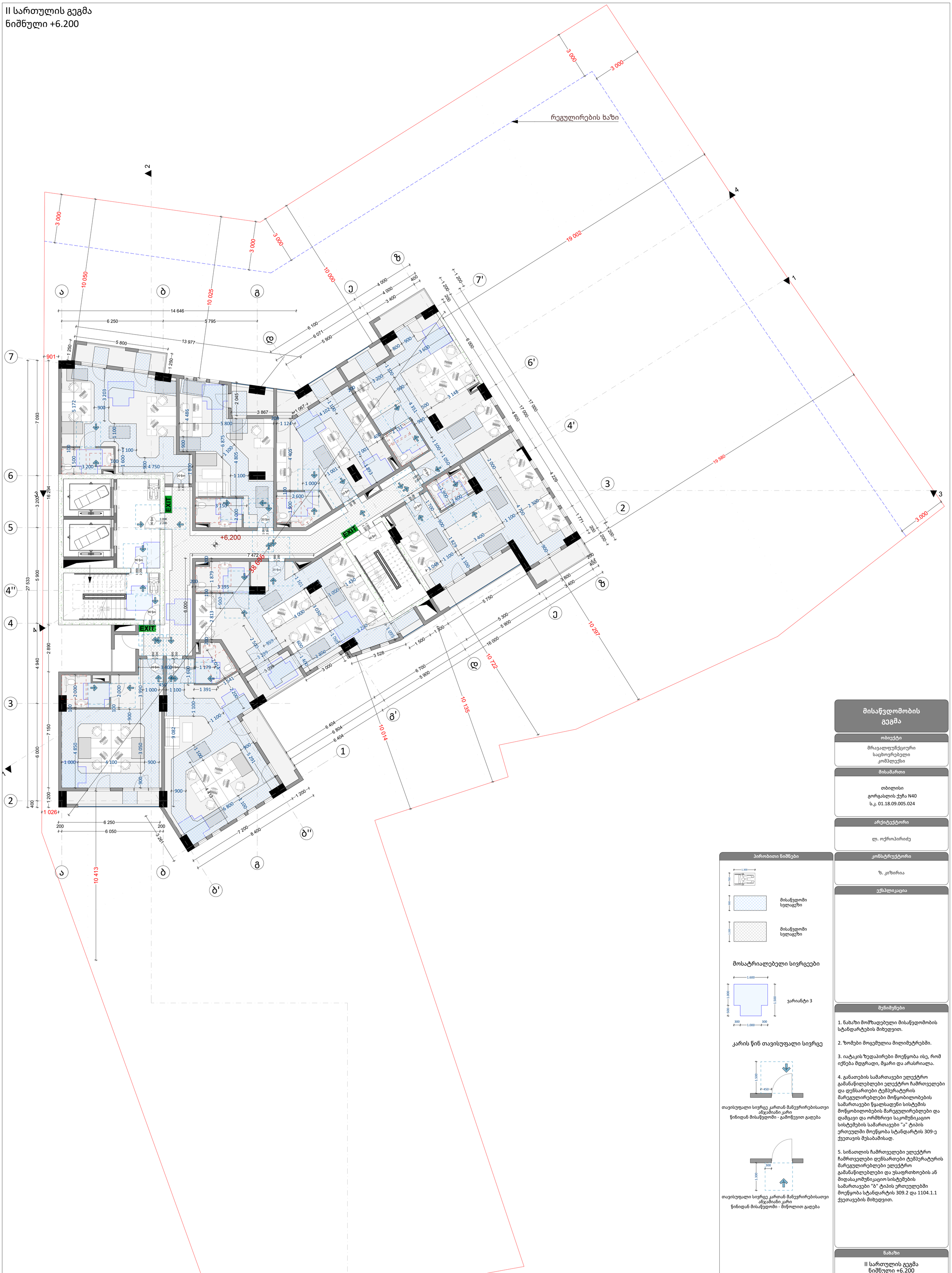

პირობითი ნიშნები

მისაწვდომი სვლაგეზი

მისაწვდომი სვლაგეზი

მოსატრიალებელი სივრცეები

ვარიანტი 3

კარის წინ თავისუფალი სივრცე

თავისუფალი სივრცე კართან მანევრირებისათვის
ანჯამიანი კარი
წინიდან მისაწვდომი - გამოწევით გაღება

თავისუფალი სივრცე კართან მანევრირებისათვის
ანჯამიანი კარი
წინიდან მისაწვდომი - მიწოლით გაღება

მისაწვდომობის გეგმა

ობიექტი

მრავალფუნქციური
საცხოვრებელი
კომპლექსი

მისამართი

თბილისი
გორგასლის ქუჩა N40
ს.კ. 01.18.09.005.024

არქიტექტორი

ლ. ოქროპირიძე

კონსტრუქტორი

ზ. კიზირია

ექსპლიკაცია

შენიშვნები

1. ნახაზი მომზადებული მისაწვდომობის სტანდარტების მიხედვით.

2. ზომები მოცემულია მილიმეტრებში.

3. იატაკის ზედაპირები მოეწყობა ისე, რომ იქნება მდგრადი, მყარი და არასრიალა.

4. განათების სამართავები ელექტრო გამანაწილებლები ელექტრო ჩამრთველები და დენსართები ტემპერატურის მარეგულირებლები მოწყობილობების სამართავები წყალსადენი სისტემის მოწყობილობების მარეგულირებლები და დამცავი და ორმხრივი საკომუნიკაციო სისტემების სამართავები "ა" ტიპის ერთეულში მოეწყობა სტანდარტის 309-ე ქვეთავის შესაბამისად.

5. სინათლის ჩამრთველები ელექტრო ჩამრთველები დენსართები ტემპერატურის მარეგულირებლები ელექტრო გამანაწილებლები და უსაფრთხოების ან შიდასაკომუნიკაციო სისტემების სამართავები "ბ" ტიპის ერთეულებში მოეწყობა სტანდარტის 309.2 და 1104.1.1 ქვეთავების მიხედვით.

ნახაზი

II სართულის გეგმა
ნიშნული +6.200

ფურცლის ზომა

A1 (841X594mm)

მასშტაბი

1:100

ფურცლის ნომერი

A.05

თბილისი 2021 წ.

III სართულის გეგმა
ნიშნული +9.400

რეგულირების ხაზი

+9,400

B ტიპის ბინა N1
B ტიპის ბინა N2
B ტიპის ბინა N3
B ტიპის ბინა N4
B ტიპის ბინა N5
B ტიპის ბინა N6
B ტიპის ბინა N7
B ტიპის ბინა N8

EXIT

პირობითი ნიშნები

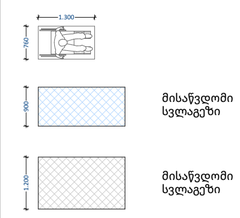

მოსატრიალებელი სივრცეები

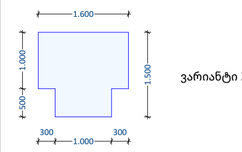

ვარიანტი 3

კარის წინ თავისუფალი სივრცე

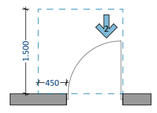

თავისუფალი სივრცე კართან მანევრირებისათვის
ანჯამიანი კარი
წინიდან მისაწვდომი - გამოწევით გაღება

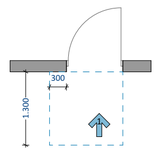

თავისუფალი სივრცე კართან მანევრირებისათვის
ანჯამიანი კარი
წინიდან მისაწვდომი - მიწოლით გაღება

მისაწვდომობის გეგმა

ობიექტი

მრავალფუნქციური
საცხოვრებელი
კომპლექსი

მისამართი

თბილისი
გორგასლის ქუჩა N40
ს.კ. 01.18.09.005.024

არქიტექტორი

ლ. ოქროპირიძე

კონსტრუქტორი

ზ. კიზირია

ექსპლიკაცია

შენიშვნები

1. ნახაზი მომზადებული მისაწვდომობის სტანდარტების მიხედვით.

2. ზომები მოცემულია მილიმეტრებში.

3. იატაკის ზედაპირები მოეწყობა ისე, რომ იქნება მდგრადი, მყარი და არასრიალა.

4. განათების სამართავები ელექტრო გამანაწილებლები ელექტრო ჩამრთველები და დენსართები ტემპერატურის მარეგულირებლები მოწყობილობების სამართავები წყალსადენი სისტემის მოწყობილობების მარეგულირებლები და დამცავი და ორმხრივი საკომუნიკაციო სისტემების სამართავები "ა" ტიპის ერთეულში მოეწყობა სტანდარტის 309-ე ქვეთავის შესაბამისად.

5. სინათლის ჩამრთველები ელექტრო ჩამრთველები დენსართები ტემპერატურის მარეგულირებლები ელექტრო გამანაწილებლები და უსაფრთხოების ან შიდასაკომუნიკაციო სისტემების სამართავები "ბ" ტიპის ერთეულებში მოეწყობა სტანდარტის 309.2 და 1104.1.1 ქვეთავების მიხედვით.

ნახაზი

III სართულის გეგმა
ნიშნული +9.400

ფურცლის ზომა

A1 (841X594mm)

მასშტაბი

1:100

ფურცლის ნომერი

A.05

თბილისი 2021 წ.

IV სართულის გეგმა
ნიშნული +12.600

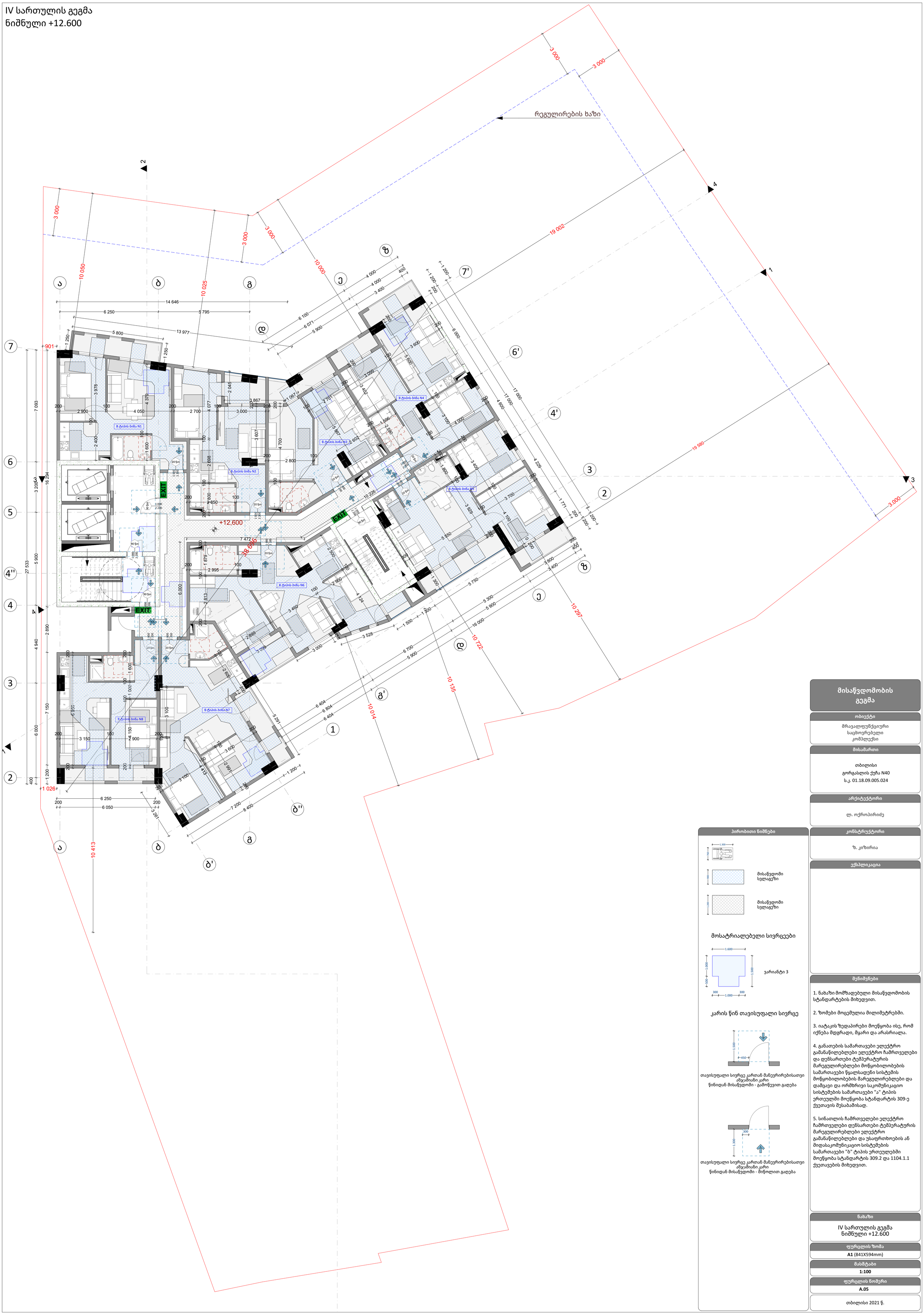

პირობითი ნიშნები

მოსატრიალებელი სივრცეები

კარის წინ თავისუფალი სივრცე

თავისუფალი სივრცე კართან მანევრირებისათვის ანჯამიანი კარი
წინიდან მისაწვდომი - გამოწევით გაღება

თავისუფალი სივრცე კართან მანევრირებისათვის ანჯამიანი კარი
წინიდან მისაწვდომი - მიწოლით გაღება

მისაწვდომობის გეგმა

ობიექტი

მრავალფუნქციური საცხოვრებელი კომპლექსი

მისამართი

თბილისი
გორგასლის ქუჩა N40
ს.კ. 01.18.09.005.024

არქიტექტორი

ლ. ოქროპირიძე

კონსტრუქტორი

ზ. კიზირია

ექსპლიკაცია

შენიშვნები

1. ნახაზი მომზადებული მისაწვდომობის სტანდარტების მიხედვით.

2. ზომები მოცემულია მილიმეტრებში.

3. იატაკის ზედაპირები მოეწყობა ისე, რომ იქნება მდგრადი, მყარი და არასრიალა.

4. განათების სამართავები ელექტრო გამანაწილებლები ელექტრო ჩამრთველები და დენსართები ტემპერატურის მარეგულირებლები მოწყობილობების სამართავები წყალსადენი სისტემის მოწყობილობების მარეგულირებლები და დამცავი და ორმხრივი საკომუნიკაციო სისტემების სამართავები "ა" ტიპის ერთეულში მოეწყობა სტანდარტის 309-ე ქვეთავის შესაბამისად.

5. სინათლის ჩამრთველები ელექტრო ჩამრთველები დენსართები ტემპერატურის მარეგულირებლები ელექტრო გამანაწილებლები და უსაფრთხოების ან შიდასაკომუნიკაციო სისტემების სამართავები "ბ" ტიპის ერთეულებში მოეწყობა სტანდარტის 309.2 და 1104.1.1 ქვეთავების მიხედვით.

ნახაზი

IV სართულის გეგმა
ნიშნული +12.600

ფურცლის ზომა

A1 (841X594mm)

მასშტაბი

1:100

ფურცლის ნომერი

A.05

თბილისი 2021 წ.

V სართულის გეგმა
ნიშნული +15.800

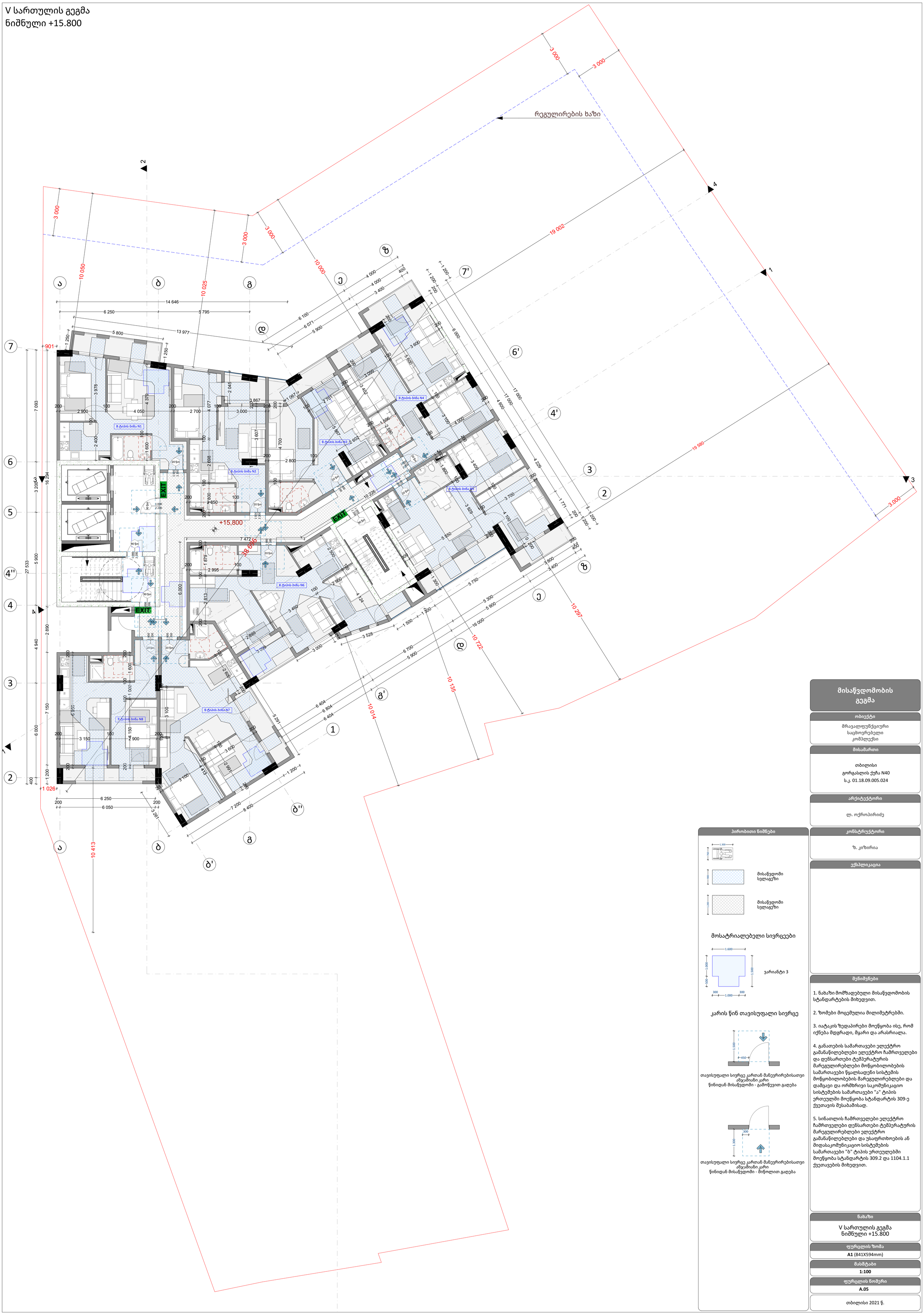

პირობითი ნიშნები

მოსატრიალებელი სივრცეები

კარის წინ თავისუფალი სივრცე

თავისუფალი სივრცე კართან მანევრირებისათვის ანჯამიანი კარი
წინიდან მისაწვდომი - გამოწევით გაღება

თავისუფალი სივრცე კართან მანევრირებისათვის ანჯამიანი კარი
წინიდან მისაწვდომი - მიწოლით გაღება

მისაწვდომობის გეგმა

ობიექტი

მრავალფუნქციური საცხოვრებელი კომპლექსი

მისამართი

თბილისი
გორგასლის ქუჩა N40
ს.კ. 01.18.09.005.024

არქიტექტორი

ლ. ოქროპირიძე

კონსტრუქტორი

ზ. კიზირია

ექსპლიკაცია

შენიშვნები

1. ნახაზი მომზადებული მისაწვდომობის სტანდარტების მიხედვით.

2. ზომები მოცემულია მილიმეტრებში.

3. იატაკის ზედაპირები მოეწყობა ისე, რომ იქნება მდგრადი, მყარი და არასრიალა.

4. განათების სამართავები ელექტრო გამანაწილებლები ელექტრო ჩამრთველები და დენსართები ტემპერატურის მარეგულირებლები მოწყობილობების სამართავები წყალსადენი სისტემის მოწყობილობების მარეგულირებლები და დამცავი და ორმხრივი საკომუნიკაციო სისტემების სამართავები "ა" ტიპის ერთეულში მოეწყობა სტანდარტის 309-ე ქვეთავის შესაბამისად.

5. სინათლის ჩამრთველები ელექტრო ჩამრთველები დენსართები ტემპერატურის მარეგულირებლები ელექტრო გამანაწილებლები და უსაფრთხოების ან შიდასაკომუნიკაციო სისტემების სამართავები "ბ" ტიპის ერთეულებში მოეწყობა სტანდარტის 309.2 და 1104.1.1 ქვეთავების მიხედვით.

ნახაზი

V სართულის გეგმა
ნიშნული +15.800

ფურცლის ზომა

A1 (841X594mm)

მასშტაბი

1:100

ფურცლის ნომერი

A.05

თბილისი 2021 წ.

VI სართულის გეგმა
ნიშნული +19.000

რეგულირების ხაზი

+19,000

EXIT

B ტიპის ბინა N1
B ტიპის ბინა N2
B ტიპის ბინა N3
B ტიპის ბინა N4
B ტიპის ბინა N5
B ტიპის ბინა N6
B ტიპის ბინა N7
B ტიპის ბინა N8

პირობითი ნიშნები

1.300 / 760 —

600 — მისაწვდომი სვლაგეზი

1.200 — მისაწვდომი სვლაგეზი

მოსატრიალებელი სივრცეები

1.600 / 1.000 / 1.500 / 500 — ვარიანტი 3

300 / 1.000 / 300

კარის წინ თავისუფალი სივრცე

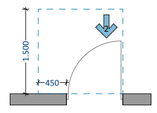

თავისუფალი სივრცე კართან მანევრირებისათვის
ანჯამიანი კარი
წინიდან მისაწვდომი - გამოწევით გაღება

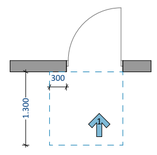

თავისუფალი სივრცე კართან მანევრირებისათვის
ანჯამიანი კარი
წინიდან მისაწვდომი - მიწოლით გაღება

მისაწვდომობის გეგმა

ობიექტი

მრავალფუნქციური
საცხოვრებელი
კომპლექსი

მისამართი

თბილისი
გორგასლის ქუჩა N40
ს.კ. 01.18.09.005.024

არქიტექტორი

ლ. ოქროპირიძე

კონსტრუქტორი

ზ. კიზირია

ექსპლიკაცია

შენიშვნები

1. ნახაზი მომზადებული მისაწვდომობის სტანდარტების მიხედვით.

2. ზომები მოცემულია მილიმეტრებში.

3. იატაკის ზედაპირები მოეწყობა ისე, რომ იქნება მდგრადი, მყარი და არასრიალა.

4. განათების სამართავები ელექტრო გამანაწილებლები ელექტრო ჩამრთველები და დენსართები ტემპერატურის მარეგულირებლები მოწყობილობების სამართავები წყალსადენი სისტემის მოწყობილობების მარეგულირებლები და დამცავი და ორმხრივი საკომუნიკაციო სისტემების სამართავები "ა" ტიპის ერთეულში მოეწყობა სტანდარტის 309-ე ქვეთავის შესაბამისად.

5. სინათლის ჩამრთველები ელექტრო ჩამრთველები დენსართები ტემპერატურის მარეგულირებლები ელექტრო გამანაწილებლები და უსაფრთხოების ან შიდასაკომუნიკაციო სისტემების სამართავები "ბ" ტიპის ერთეულებში მოეწყობა სტანდარტის 309.2 და 1104.1.1 ქვეთავების მიხედვით.

ნახაზი

VI სართულის გეგმა
ნიშნული +19.000

ფურცლის ზომა

A1 (841X594mm)

მასშტაბი

1:100

ფურცლის ნომერი

A.05

თბილისი 2021 წ.

VII სართულის გეგმა
ნიშნული +22.200

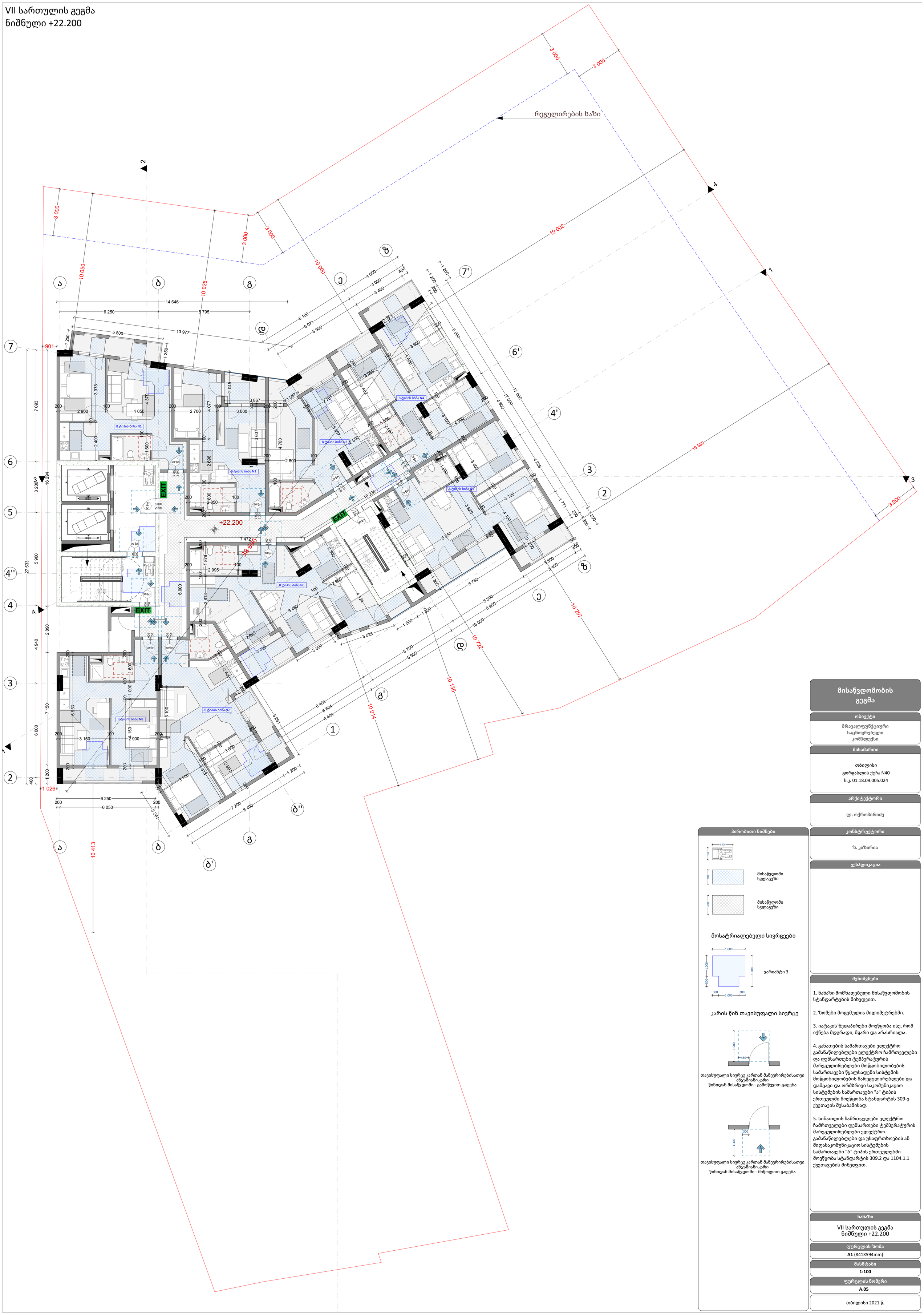

პირობითი ნიშნები

მისაწვდომი სვლაგეზი

მისაწვდომი სვლაგეზი

მოსატრიალებელი სივრცეები

ვარიანტი 3

კარის წინ თავისუფალი სივრცე

თავისუფალი სივრცე კართან მანევრირებისათვის ანჯამიანი კარი
წინიდან მისაწვდომი - გამოწევით გაღება

თავისუფალი სივრცე კართან მანევრირებისათვის ანჯამიანი კარი
წინიდან მისაწვდომი - მიწოლით გაღება

მისაწვდომობის გეგმა

ობიექტი

მრავალფუნქციური
საცხოვრებელი
კომპლექსი

მისამართი

თბილისი
გორგასლის ქუჩა N40
ს.კ. 01.18.09.005.024

არქიტექტორი

ლ. ოქროპირიძე

კონსტრუქტორი

ზ. კიზირია

ექსპლიკაცია

შენიშვნები

1. ნახაზი მომზადებული მისაწვდომობის სტანდარტების მიხედვით.

2. ზომები მოცემულია მილიმეტრებში.

3. იატაკის ზედაპირები მოეწყობა ისე, რომ იქნება მდგრადი, მყარი და არასრიალა.

4. განათების სამართავები ელექტრო გამანაწილებლები ელექტრო ჩამრთველები და დენსართები ტემპერატურის მარეგულირებლები მოწყობილობების სამართავები წყალსადენი სისტემის მოწყობილობების მარეგულირებლები და დამცავი და ორმხრივი საკომუნიკაციო სისტემების სამართავები "ა" ტიპის ერთეულში მოეწყობა სტანდარტის 309-ე ქვეთავის შესაბამისად.

5. სინათლის ჩამრთველები ელექტრო ჩამრთველები დენსართები ტემპერატურის მარეგულირებლები ელექტრო გამანაწილებლები და უსაფრთხოების ან შიდასაკომუნიკაციო სისტემების სამართავები "ბ" ტიპის ერთეულებში მოეწყობა სტანდარტის 309.2 და 1104.1.1 ქვეთავების მიხედვით.

ნახაზი

VII სართულის გეგმა
ნიშნული +22.200

ფურცლის ზომა

A1 (841X594mm)

მასშტაბი

1:100

ფურცლის ნომერი

A.05

თბილისი 2021 წ.

VIII სართულის გეგმა
ნიშნული +25.400

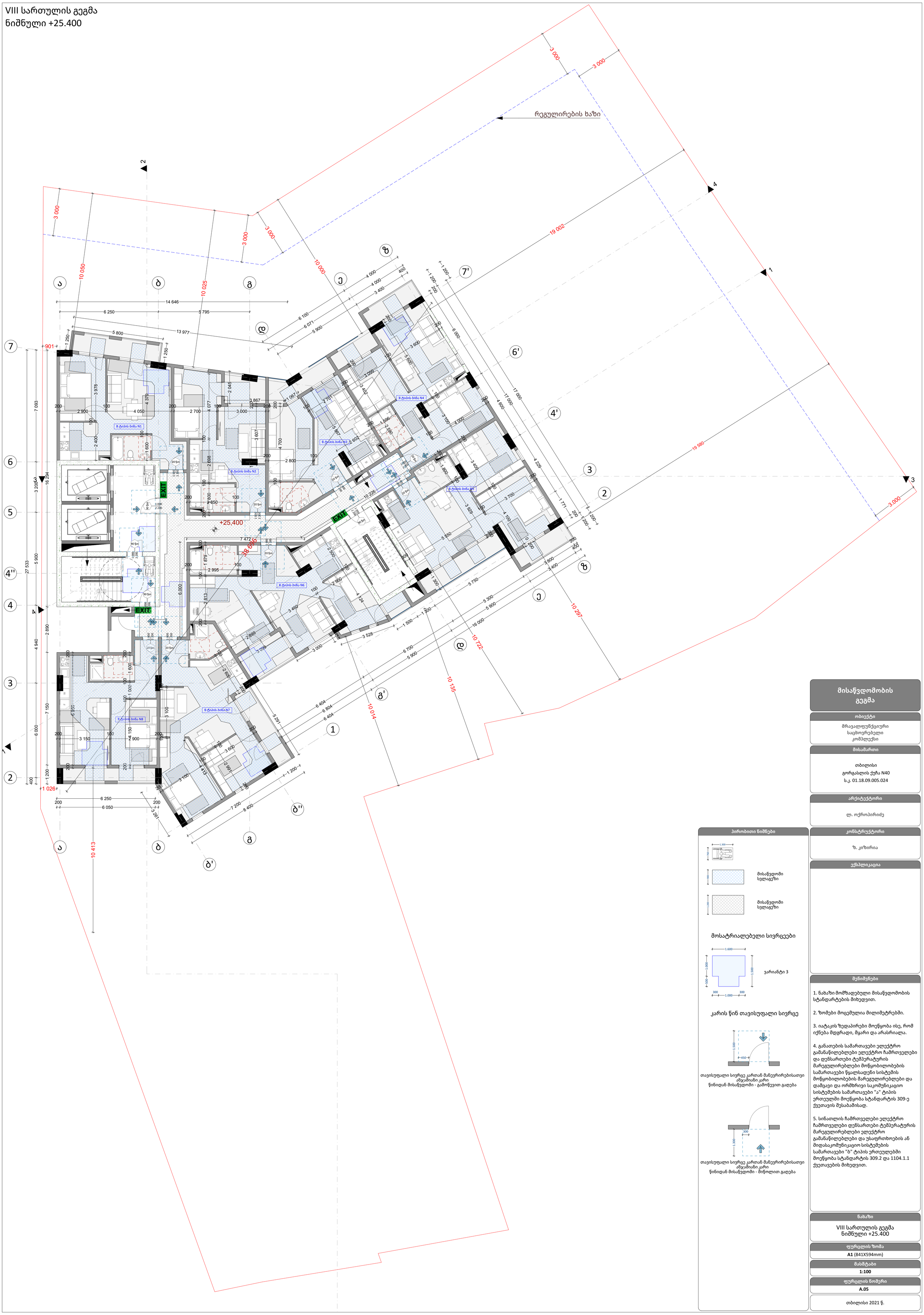

პირობითი ნიშნები

მოსატრიალებელი სივრცეები

ვარიანტი 3

კარის წინ თავისუფალი სივრცე

თავისუფალი სივრცე კართან მანევრირებისათვის
ანჯამიანი კარი
წინიდან მისაწვდომი - გამოწევით გაღება

თავისუფალი სივრცე კართან მანევრირებისათვის
ანჯამიანი კარი
წინიდან მისაწვდომი - მიწოლით გაღება

მისაწვდომობის გეგმა

ობიექტი

მრავალფუნქციური
საცხოვრებელი
კომპლექსი

მისამართი

თბილისი
გორგასლის ქუჩა N40
ს.კ. 01.18.09.005.024

არქიტექტორი

ლ. ოქროპირიძე

კონსტრუქტორი

ზ. კიზირია

ექსპლიკაცია

შენიშვნები

1. ნახაზი მომზადებული მისაწვდომობის სტანდარტების მიხედვით.

2. ზომები მოცემულია მილიმეტრებში.

3. იატაკის ზედაპირები მოეწყობა ისე, რომ იქნება მდგრადი, მყარი და არასრიალა.

4. განათების სამართავები ელექტრო გამანაწილებლები ელექტრო ჩამრთველები და დენსართები ტემპერატურის მარეგულირებლები მოწყობილობების სამართავები წყალსადენი სისტემის მოწყობილობების მარეგულირებლები და დამცავი და ორმხრივი საკომუნიკაციო სისტემების სამართავები "ა" ტიპის ერთეულში მოეწყობა სტანდარტის 309-ე ქვეთავის შესაბამისად.

5. სინათლის ჩამრთველები ელექტრო ჩამრთველები დენსართები ტემპერატურის მარეგულირებლები ელექტრო გამანაწილებლები და უსაფრთხოების ან შიდასაკომუნიკაციო სისტემების სამართავები "ბ" ტიპის ერთეულებში მოეწყობა სტანდარტის 309.2 და 1104.1.1 ქვეთავების მიხედვით.

ნახაზი

VIII სართულის გეგმა
ნიშნული +25.400

ფურცლის ზომა

A1 (841X594mm)

მასშტაბი

1:100

ფურცლის ნომერი

A.05

თბილისი 2021 წ.

IX სართულის გეგმა
ნიშნული +28.600

რეგულირების ხაზი

+28,600

EXIT

B ტიპის ბინა N1
B ტიპის ბინა N2
A ტიპის ბინა N3
A ტიპის ბინა N4
A ტიპის ბინა N1
A ტიპის ბინა N2
B ტიპის ბინა N7
B ტიპის ბინა N8

პირობითი ნიშნები

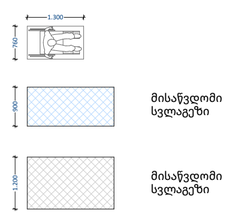

მისაწვდომი სვლაგეზი

მისაწვდომი სვლაგეზი

მოსატრიალებელი სივრცეები

ვარიანტი 3

კარის წინ თავისუფალი სივრცე

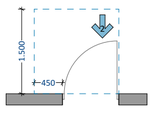

თავისუფალი სივრცე კართან მანევრირებისათვის ანჯამიანი კარი
წინიდან მისაწვდომი - გამოწევით გაღება

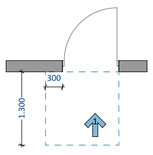

თავისუფალი სივრცე კართან მანევრირებისათვის ანჯამიანი კარი
წინიდან მისაწვდომი - მიწოლით გაღება

მისაწვდომობის გეგმა

ობიექტი

მრავალფუნქციური საცხოვრებელი კომპლექსი

მისამართი

თბილისი
გორგასლის ქუჩა N40
ს.კ. 01.18.09.005.024

არქიტექტორი

ლ. ოქროპირიძე

კონსტრუქტორი

ზ. კიზირია

ექსპლიკაცია

შენიშვნები

1. ნახაზი მომზადებული მისაწვდომობის სტანდარტების მიხედვით.

2. ზომები მოცემულია მილიმეტრებში.

3. იატაკის ზედაპირები მოეწყობა ისე, რომ იქნება მდგრადი, მყარი და არასრიალა.

4. განათების სამართავები ელექტრო გამანაწილებლები ელექტრო ჩამრთველები და დენსართები ტემპერატურის მარეგულირებლები მოწყობილობების სამართავები წყალსადენი სისტემის მოწყობილობების მარეგულირებლები და დამცავი და ორმხრივი საკომუნიკაციო სისტემების სამართავები "ა" ტიპის ერთეულში მოეწყობა სტანდარტის 309-ე ქვეთავის შესაბამისად.

5. სინათლის ჩამრთველები ელექტრო ჩამრთველები დენსართები ტემპერატურის მარეგულირებლები ელექტრო გამანაწილებლები და უსაფრთხოების ან შიდასაკომუნიკაციო სისტემების სამართავები "ბ" ტიპის ერთეულებში მოეწყობა სტანდარტის 309.2 და 1104.1.1 ქვეთავების მიხედვით.

ნახაზი

IX სართულის გეგმა
ნიშნული +28.600

ფურცლის ზომა

A1 (841X594mm)

მასშტაბი

1:100

ფურცლის ნომერი

A.05

თბილისი 2021 წ.

X სართულის გეგმა
ნიშნული +31.800

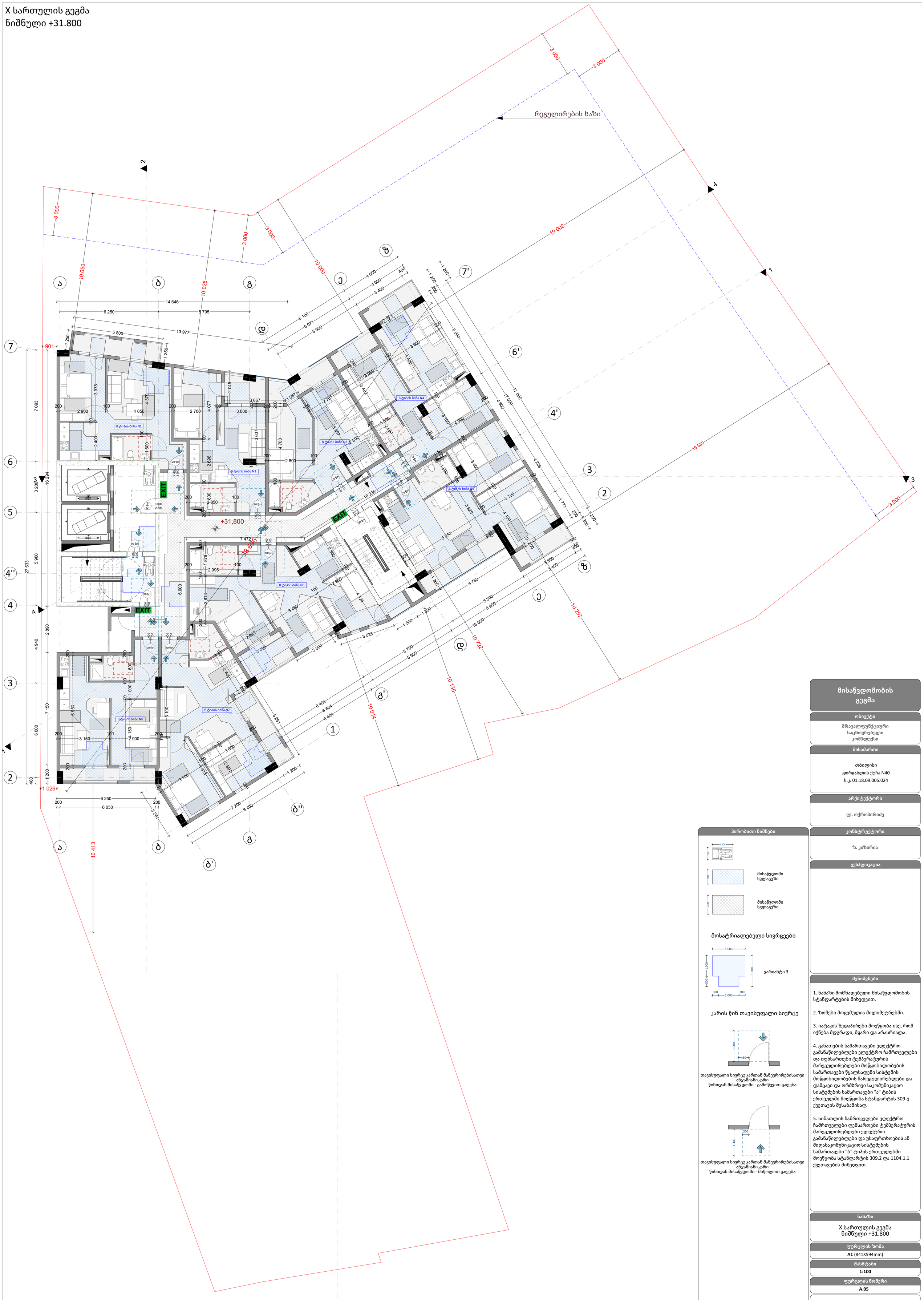

პირობითი ნიშნები

მოსატრიალებელი სივრცეები

კარის წინ თავისუფალი სივრცე

თავისუფალი სივრცე კართან მანევრირებისათვის
ანჯამიანი კარი
წინიდან მისაწვდომი - გამოწევით გაღება

თავისუფალი სივრცე კართან მანევრირებისათვის
ანჯამიანი კარი
წინიდან მისაწვდომი - მიწოლით გაღება

მისაწვდომობის გეგმა

ობიექტი

მრავალფუნქციური
საცხოვრებელი
კომპლექსი

მისამართი

თბილისი
გორგასლის ქუჩა N40
ს.კ. 01.18.09.005.024

არქიტექტორი

ლ. ოქროპირიძე

კონსტრუქტორი

ზ. კიზირია

ექსპლიკაცია

შენიშვნები

1. ნახაზი მომზადებული მისაწვდომობის სტანდარტების მიხედვით.

2. ზომები მოცემულია მილიმეტრებში.

3. იატაკის ზედაპირები მოეწყობა ისე, რომ იქნება მდგრადი, მყარი და არასრიალა.

4. განათების სამართავები ელექტრო გამანაწილებლები ელექტრო ჩამრთველები და დენსართები ტემპერატურის მარეგულირებლები მოწყობილობების სამართავები წყალსადენი სისტემის მოწყობილობების მარეგულირებლები და დამცავი და ორმხრივი საკომუნიკაციო სისტემების სამართავები "ა" ტიპის ერთეულში მოეწყობა სტანდარტის 309-ე ქვეთავის შესაბამისად.

5. სინათლის ჩამრთველები ელექტრო ჩამრთველები დენსართები ტემპერატურის მარეგულირებლები ელექტრო გამანაწილებლები და უსაფრთხოების ან შიდასაკომუნიკაციო სისტემების სამართავები "ბ" ტიპის ერთეულებში მოეწყობა სტანდარტის 309.2 და 1104.1.1 ქვეთავების მიხედვით.

ნახაზი

X სართულის გეგმა
ნიშნული +31.800

ფურცლის ზომა

A1 (841X594mm)

მასშტაბი

1:100

ფურცლის ნომერი

A.05

თბილისი 2021 წ.

XI სართულის გეგმა
ნიშნული +35.000

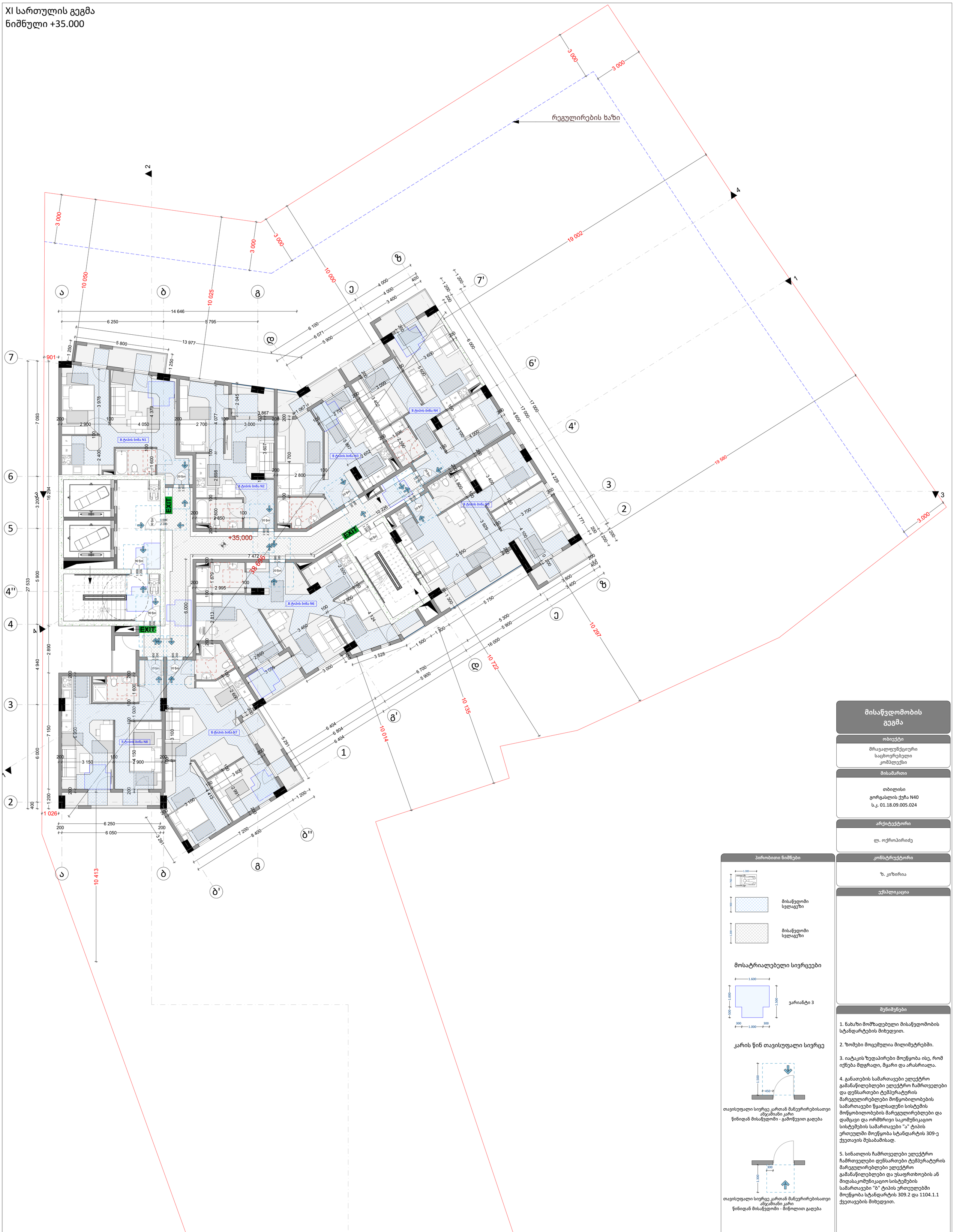

პირობითი ნიშნები

მოსატრიალებელი სივრცეები

კარის წინ თავისუფალი სივრცე

თავისუფალი სივრცე კართან მანევრირებისათვის ანჯამიანი კარი
წინიდან მისაწვდომი - გამოწევით გაღება

თავისუფალი სივრცე კართან მანევრირებისათვის ანჯამიანი კარი
წინიდან მისაწვდომი - მიწოლით გაღება

მისაწვდომობის გეგმა

ობიექტი

მრავალფუნქციური საცხოვრებელი კომპლექსი

მისამართი

თბილისი
გორგასლის ქუჩა N40
ს.კ. 01.18.09.005.024

არქიტექტორი

ლ. ოქროპირიძე

კონსტრუქტორი

ზ. კიზირია

ექსპლიკაცია

შენიშვნები

1. ნახაზი მომზადებული მისაწვდომობის სტანდარტების მიხედვით.

2. ზომები მოცემულია მილიმეტრებში.

3. იატაკის ზედაპირები მოეწყობა ისე, რომ იქნება მდგრადი, მყარი და არასრიალა.

4. განათების სამართავები ელექტრო გამანაწილებლები ელექტრო ჩამრთველები და დენსართები ტემპერატურის მარეგულირებლები მოწყობილობების სამართავები წყალსადენი სისტემის მოწყობილობების მარეგულირებლები და დამცავი და ორმხრივი საკომუნიკაციო სისტემების სამართავები "ა" ტიპის ერთეულში მოეწყობა სტანდარტის 309-ე ქვეთავის შესაბამისად.

5. სინათლის ჩამრთველები ელექტრო ჩამრთველები დენსართები ტემპერატურის მარეგულირებლები ელექტრო გამანაწილებლები და უსაფრთხოების ან შიდასაკომუნიკაციო სისტემების სამართავები "ბ" ტიპის ერთეულებში მოეწყობა სტანდარტის 309.2 და 1104.1.1 ქვეთავების მიხედვით.

ნახაზი

XI სართულის გეგმა
ნიშნული +35.000

ფურცლის ზომა

A1 (841X594mm)

მასშტაბი

1:100

ფურცლის ნომერი

A.05

თბილისი 2021 წ.

XII სართულის გეგმა
ნიშნული +38.200

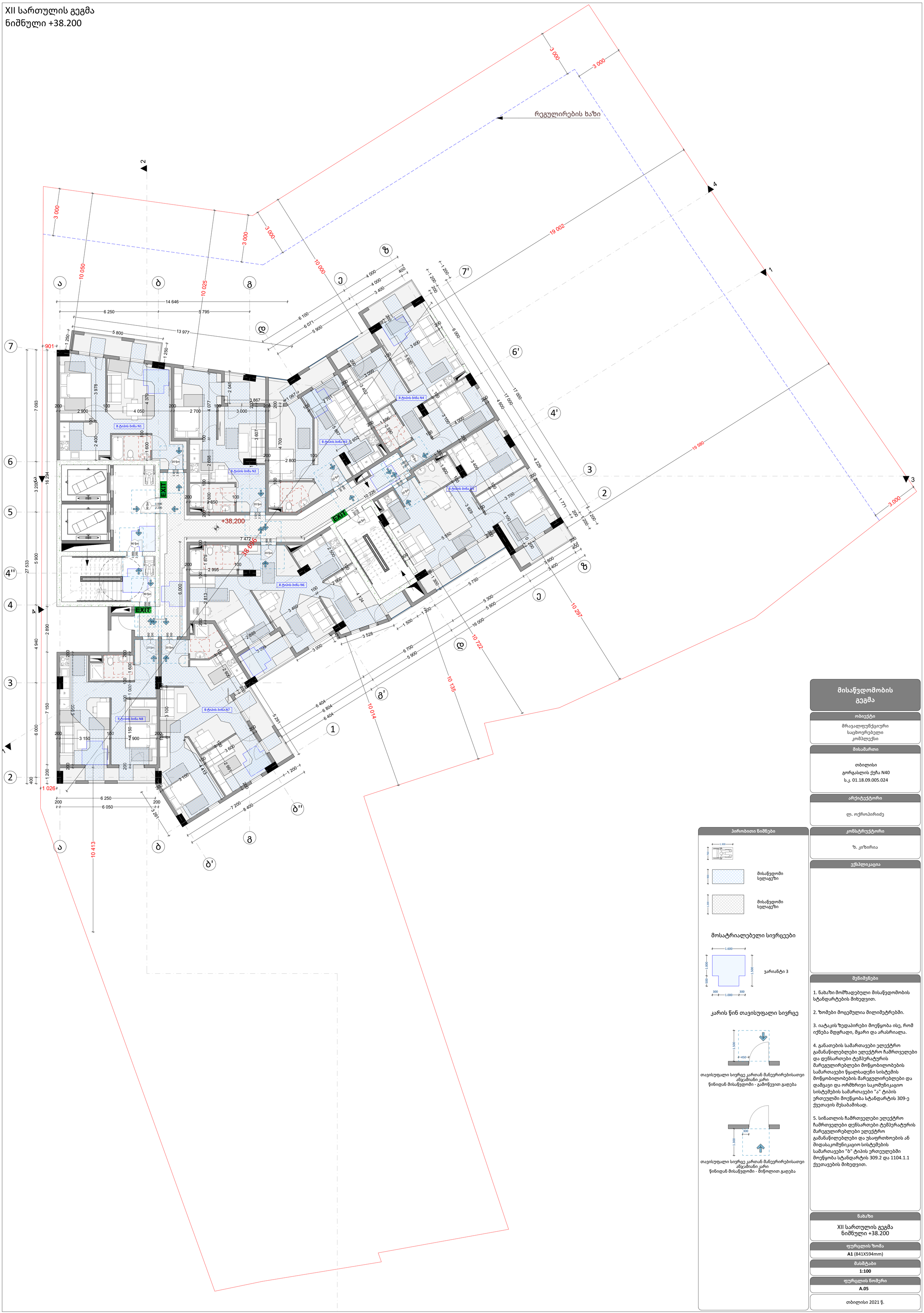

პირობითი ნიშნები

- მისაწვდომი სვლაგეზი
- მისაწვდომი სვლაგეზი

მოსატრიალებელი სივრცეები

ვარიანტი 3

კარის წინ თავისუფალი სივრცე

თავისუფალი სივრცე კართან მანევრირებისათვის ანჯამიანი კარი
წინიდან მისაწვდომი - გამოწევით გაღება

თავისუფალი სივრცე კართან მანევრირებისათვის ანჯამიანი კარი
წინიდან მისაწვდომი - მიწოლით გაღება

მისაწვდომობის გეგმა

ობიექტი

მრავალფუნქციური
საცხოვრებელი
კომპლექსი

მისამართი

თბილისი
გორგასლის ქუჩა N40
ს.კ. 01.18.09.005.024

არქიტექტორი

ლ. ოქროპირიძე

კონსტრუქტორი

ზ. კიზირია

ექსპლიკაცია

შენიშვნები

1. ნახაზი მომზადებული მისაწვდომობის სტანდარტების მიხედვით.

2. ზომები მოცემულია მილიმეტრებში.

3. იატაკის ზედაპირები მოეწყობა ისე, რომ იქნება მდგრადი, მყარი და არასრიალა.

4. განათების სამართავები ელექტრო გამანაწილებლები ელექტრო ჩამრთველები და დენსართები ტემპერატურის მარეგულირებლები მოწყობილობების სამართავები წყალსადენი სისტემის მოწყობილობების მარეგულირებლები და დამცავი და ორმხრივი საკომუნიკაციო სისტემების სამართავები "ა" ტიპის ერთეულში მოეწყობა სტანდარტის 309-ე ქვეთავის შესაბამისად.

5. სინათლის ჩამრთველები ელექტრო ჩამრთველები დენსართები ტემპერატურის მარეგულირებლები ელექტრო გამანაწილებლები და უსაფრთხოების ან შიდასაკომუნიკაციო სისტემების სამართავები "ბ" ტიპის ერთეულებში მოეწყობა სტანდარტის 309.2 და 1104.1.1 ქვეთავების მიხედვით.

ნახაზი

XII სართულის გეგმა
ნიშნული +38.200

ფურცლის ზომა

A1 (841X594mm)

მასშტაბი

1:100

ფურცლის ნომერი

A.05

თბილისი 2021 წ.

XIII სართულის გეგმა
ნიშნული +41.400

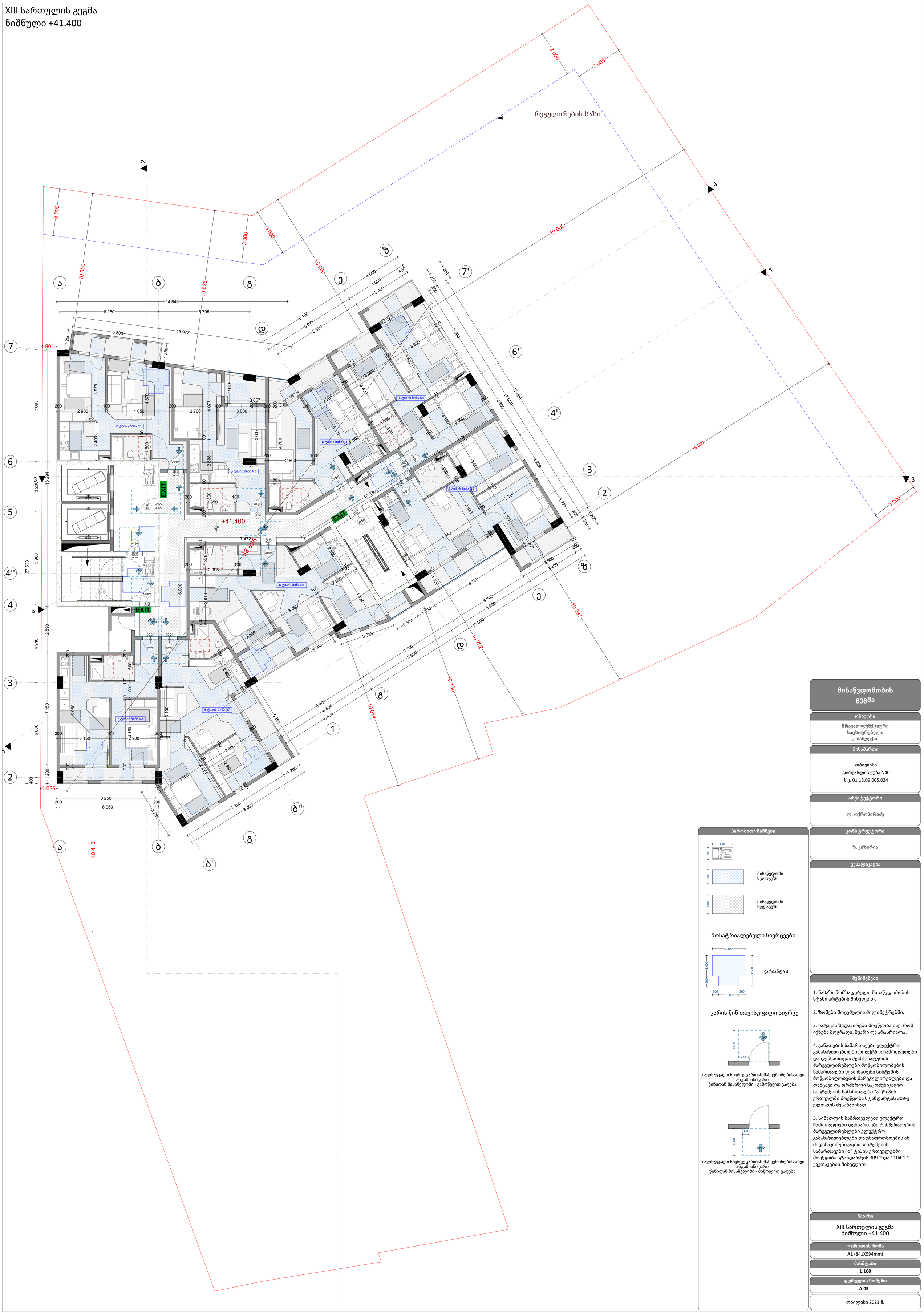

პირობითი ნიშნები

მოსატრიალებელი სივრცეები

კარის წინ თავისუფალი სივრცე

თავისუფალი სივრცე კართან მანევრირებისათვის ანჯამიანი კარი
წინიდან მისაწვდომი - გამოწევით გაღება

თავისუფალი სივრცე კართან მანევრირებისათვის ანჯამიანი კარი
წინიდან მისაწვდომი - მიწოლით გაღება

მისაწვდომობის გეგმა

ობიექტი

მრავალფუნქციური საცხოვრებელი კომპლექსი

მისამართი

თბილისი
გორგასლის ქუჩა N40
ს.კ. 01.18.09.005.024

არქიტექტორი

ლ. ოქროპირიძე

კონსტრუქტორი

ზ. კიზირია

ექსპლიკაცია

შენიშვნები

1. ნახაზი მომზადებული მისაწვდომობის სტანდარტების მიხედვით.

2. ზომები მოცემულია მილიმეტრებში.

3. იატაკის ზედაპირები მოეწყობა ისე, რომ იქნება მდგრადი, მყარი და არასრიალა.

4. განათების სამართავები ელექტრო გამანაწილებლები ელექტრო ჩამრთველები და დენსართები ტემპერატურის მარეგულირებლები მოწყობილობების სამართავები წყალსადენი სისტემის მოწყობილობების მარეგულირებლები და დამცავი და ორმხრივი საკომუნიკაციო სისტემების სამართავები "ა" ტიპის ერთეულში მოეწყობა სტანდარტის 309-ე ქვეთავის შესაბამისად.

5. სინათლის ჩამრთველები ელექტრო ჩამრთველები დენსართები ტემპერატურის მარეგულირებლები ელექტრო გამანაწილებლები და უსაფრთხოების ან შიდასაკომუნიკაციო სისტემების სამართავები "ბ" ტიპის ერთეულებში მოეწყობა სტანდარტის 309.2 და 1104.1.1 ქვეთავების მიხედვით.

ნახაზი

XIII სართულის გეგმა
ნიშნული +41.400

ფურცლის ზომა

A1 (841X594mm)

მასშტაბი

1:100

ფურცლის ნომერი

A.05

თბილისი 2021 წ.

XIV სართულის გეგმა
ნიშნული +44.600

რეგულირების ხაზი

+44,600

B ტიპის ბინა N1
B ტიპის ბინა N2
B ტიპის ბინა N3
B ტიპის ბინა N4
B ტიპის ბინა N5
B ტიპის ბინა N6
B ტიპის ბინა N7
B ტიპის ბინა N8

EXIT

პირობითი ნიშნები

1.300 / 760 — მისაწვდომი სვლაგეზი

900 — მისაწვდომი სვლაგეზი

1.200 — მისაწვდომი სვლაგეზი

მოსატრიალებელი სივრცეები

1.600 / 1.000 / 1.500 / 500 / 300 / 300 / 1.000 — ვარიანტი 3

კარის წინ თავისუფალი სივრცე

1.500 / 450 — თავისუფალი სივრცე კართან მანევრირებისათვის ანჯამიანი კარი
წინიდან მისაწვდომი - გამოწევით გაღება

300 / 1.300 — თავისუფალი სივრცე კართან მანევრირებისათვის ანჯამიანი კარი
წინიდან მისაწვდომი - მიწოლით გაღება

მისაწვდომობის გეგმა

ობიექტი

მრავალფუნქციური
საცხოვრებელი
კომპლექსი

მისამართი

თბილისი
გორგასლის ქუჩა N40
ს.კ. 01.18.09.005.024

არქიტექტორი

ლ. ოქროპირიძე

კონსტრუქტორი

ზ. კიზირია

ექსპლიკაცია

შენიშვნები

1. ნახაზი მომზადებული მისაწვდომობის სტანდარტების მიხედვით.

2. ზომები მოცემულია მილიმეტრებში.

3. იატაკის ზედაპირები მოეწყობა ისე, რომ იქნება მდგრადი, მყარი და არასრიალა.

4. განათების სამართავები ელექტრო გამანაწილებლები ელექტრო ჩამრთველები და დენსართები ტემპერატურის მარეგულირებლები მოწყობილობების სამართავები წყალსადენი სისტემის მოწყობილობების მარეგულირებლები და დამცავი და ორმხრივი საკომუნიკაციო სისტემების სამართავები "ა" ტიპის ერთეულში მოეწყობა სტანდარტის 309-ე ქვეთავის შესაბამისად.

5. სინათლის ჩამრთველები ელექტრო ჩამრთველები დენსართები ტემპერატურის მარეგულირებლები ელექტრო გამანაწილებლები და უსაფრთხოების ან შიდასაკომუნიკაციო სისტემების სამართავები "ბ" ტიპის ერთეულებში მოეწყობა სტანდარტის 309.2 და 1104.1.1 ქვეთავების მიხედვით.

ნახაზი

XIV სართულის გეგმა
ნიშნული +44.600

ფურცლის ზომა

A1 (841X594mm)

მასშტაბი

1:100

ფურცლის ნომერი

A.05

თბილისი 2021 წ.

XV სართულის გეგმა
ნიშნული +47.800

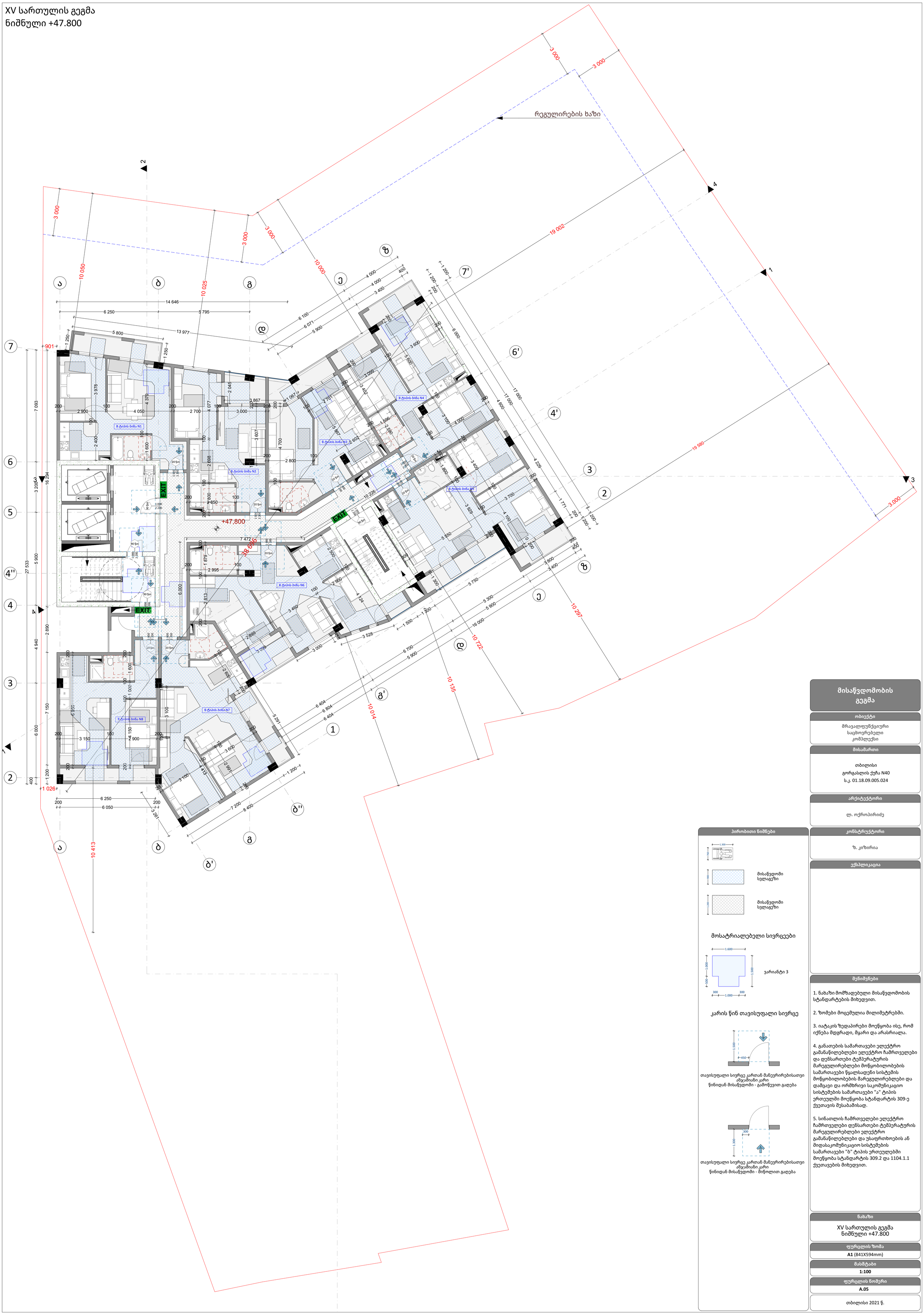

პირობითი ნიშნები

მოსატრიალებელი სივრცეები

კარის წინ თავისუფალი სივრცე

თავისუფალი სივრცე კართან მანევრირებისათვის ანჯამიანი კარი
წინიდან მისაწვდომი - გამოწევით გაღება

თავისუფალი სივრცე კართან მანევრირებისათვის ანჯამიანი კარი
წინიდან მისაწვდომი - მიწოლით გაღება

მისაწვდომობის გეგმა

ობიექტი

მრავალფუნქციური საცხოვრებელი კომპლექსი

მისამართი

თბილისი
გორგასლის ქუჩა N40
ს.კ. 01.18.09.005.024

არქიტექტორი

ლ. ოქროპირიძე

კონსტრუქტორი

ზ. კიზირია

ექსპლიკაცია

შენიშვნები

1. ნახაზი მომზადებული მისაწვდომობის სტანდარტების მიხედვით.

2. ზომები მოცემულია მილიმეტრებში.

3. იატაკის ზედაპირები მოეწყობა ისე, რომ იქნება მდგრადი, მყარი და არასრიალა.

4. განათების სამართავები ელექტრო გამანაწილებლები ელექტრო ჩამრთველები და დენსართები ტემპერატურის მარეგულირებლები მოწყობილობების სამართავები წყალსადენი სისტემის მოწყობილობების მარეგულირებლები და დამცავი და ორმხრივი საკომუნიკაციო სისტემების სამართავები "ა" ტიპის ერთეულში მოეწყობა სტანდარტის 309-ე ქვეთავის შესაბამისად.

5. სინათლის ჩამრთველები ელექტრო ჩამრთველები დენსართები ტემპერატურის მარეგულირებლები ელექტრო გამანაწილებლები და უსაფრთხოების ან შიდასაკომუნიკაციო სისტემების სამართავები "ბ" ტიპის ერთეულებში მოეწყობა სტანდარტის 309.2 და 1104.1.1 ქვეთავების მიხედვით.

ნახაზი

XV სართულის გეგმა
ნიშნული +47.800

ფურცლის ზომა

A1 (841X594mm)

მასშტაბი

1:100

ფურცლის ნომერი

A.05

თბილისი 2021 წ.

XVI სართულის გეგმა
ნიშნული +51.000

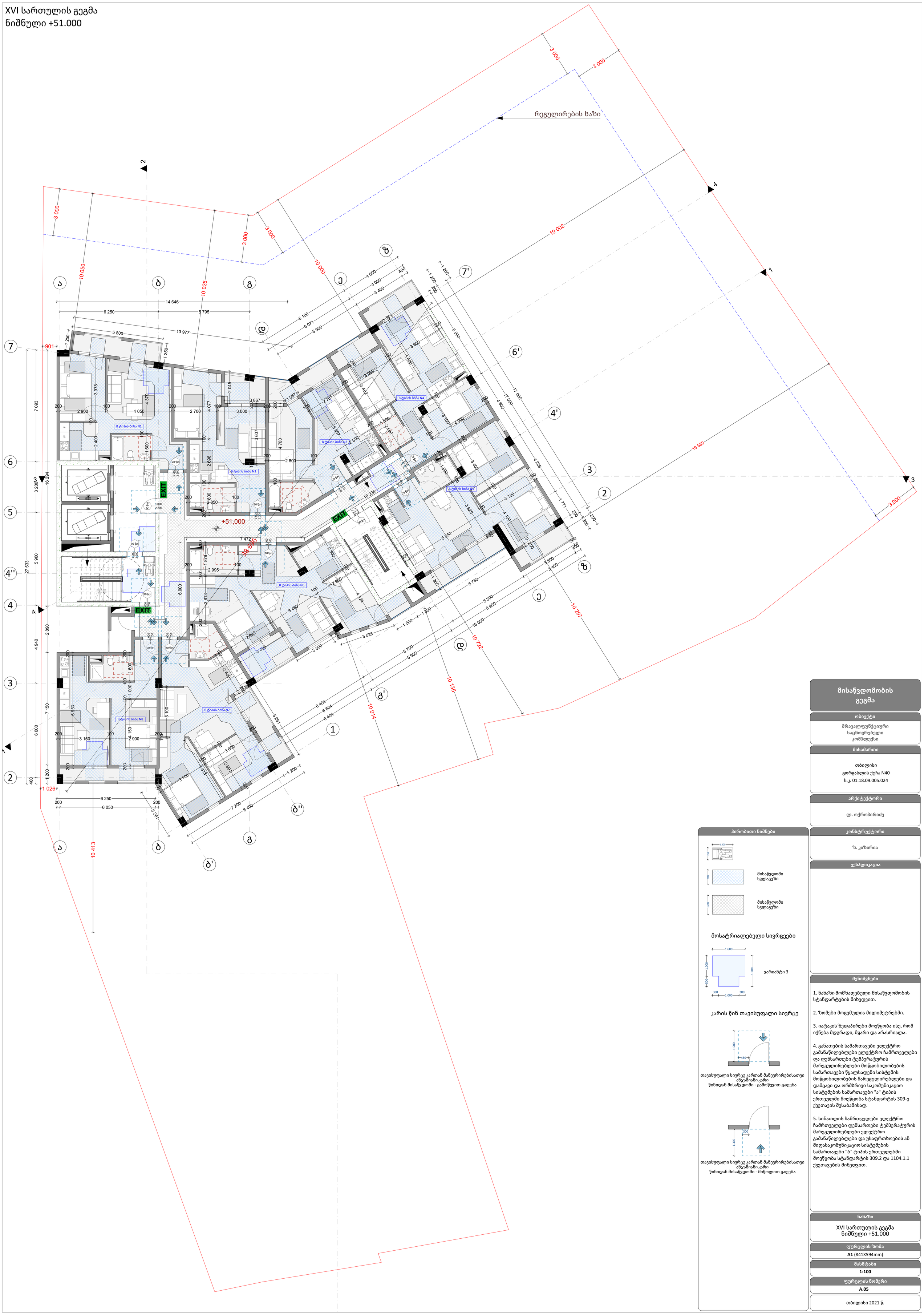

პირობითი ნიშნები

მოსატრიალებელი სივრცეები

კარის წინ თავისუფალი სივრცე

თავისუფალი სივრცე კართან მანევრირებისათვის ანჯამიანი კარი
წინიდან მისაწვდომი - გამოწევით გაღება

თავისუფალი სივრცე კართან მანევრირებისათვის ანჯამიანი კარი
წინიდან მისაწვდომი - მიწოლით გაღება

მისაწვდომობის გეგმა

ობიექტი

მრავალფუნქციური საცხოვრებელი კომპლექსი

მისამართი

თბილისი
გორგასლის ქუჩა N40
ს.კ. 01.18.09.005.024

არქიტექტორი

ლ. ოქროპირიძე

კონსტრუქტორი

ზ. კიზირია

ექსპლიკაცია

შენიშვნები

1. ნახაზი მომზადებული მისაწვდომობის სტანდარტების მიხედვით.

2. ზომები მოცემულია მილიმეტრებში.

3. იატაკის ზედაპირები მოეწყობა ისე, რომ იქნება მდგრადი, მყარი და არასრიალა.

4. განათების სამართავები ელექტრო გამანაწილებლები ელექტრო ჩამრთველები და დენსართები ტემპერატურის მარეგულირებლები მოწყობილობების სამართავები წყალსადენი სისტემის მოწყობილობების მარეგულირებლები და დამცავი და ორმხრივი საკომუნიკაციო სისტემების სამართავები "ა" ტიპის ერთეულში მოეწყობა სტანდარტის 309-ე ქვეთავის შესაბამისად.

5. სინათლის ჩამრთველები ელექტრო ჩამრთველები დენსართები ტემპერატურის მარეგულირებლები ელექტრო გამანაწილებლები და უსაფრთხოების ან შიდასაკომუნიკაციო სისტემების სამართავები "ბ" ტიპის ერთეულებში მოეწყობა სტანდარტის 309.2 და 1104.1.1 ქვეთავების მიხედვით.

ნახაზი

XVI სართულის გეგმა
ნიშნული +51.000

ფურცლის ზომა

A1 (841X594mm)

მასშტაბი

1:100

ფურცლის ნომერი

A.05

თბილისი 2021 წ.

XVII სართულის გეგმა
ნიშნული +54.200

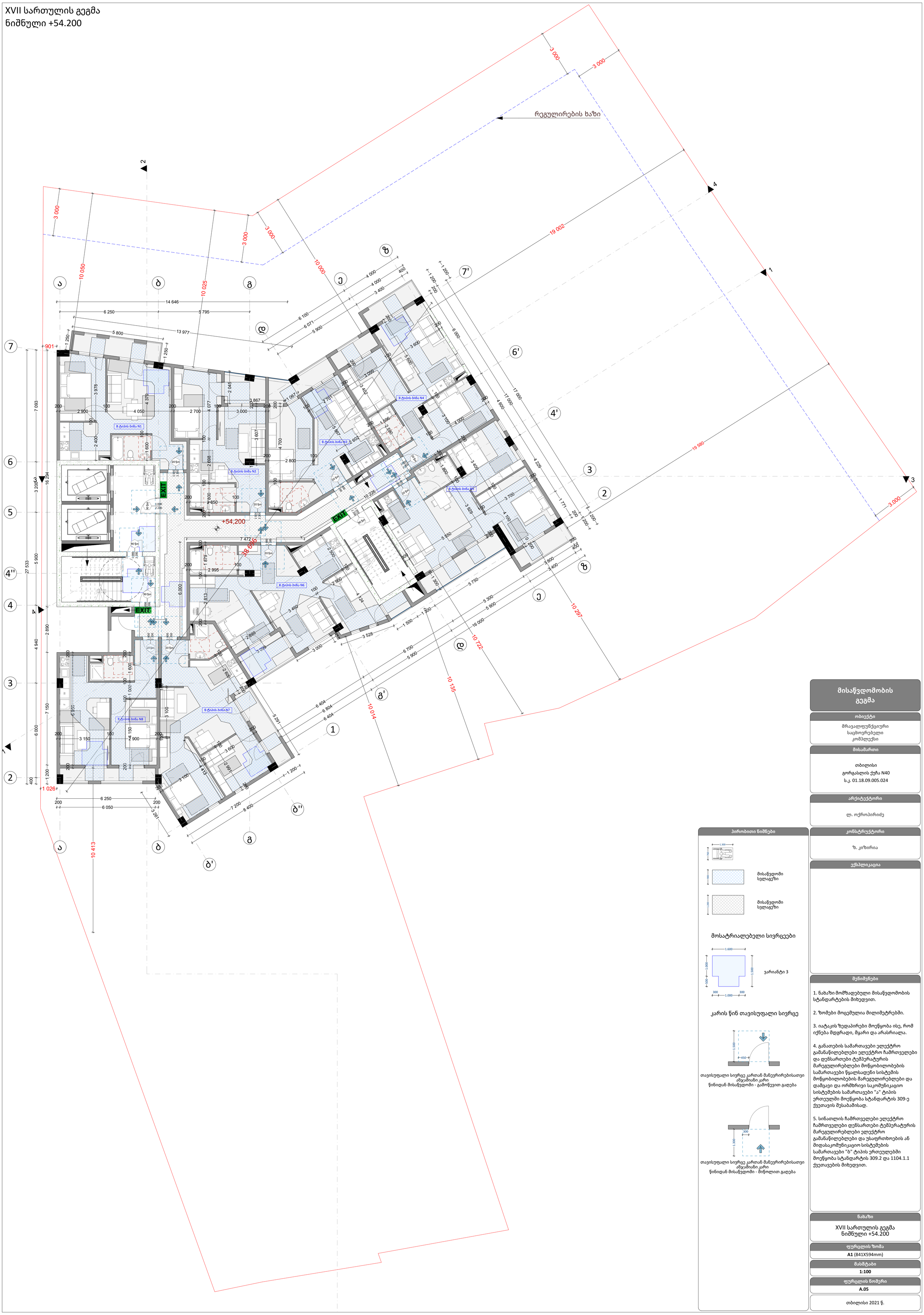

პირობითი ნიშნები

მოსატრიალებელი სივრცეები

ვარიანტი 3

კარის წინ თავისუფალი სივრცე

თავისუფალი სივრცე კართან მანევრირებისათვის
ანჯამიანი კარი
წინიდან მისაწვდომი - გამოწევით გაღება

თავისუფალი სივრცე კართან მანევრირებისათვის
ანჯამიანი კარი
წინიდან მისაწვდომი - მიწოლით გაღება

მისაწვდომობის გეგმა

ობიექტი

მრავალფუნქციური
საცხოვრებელი
კომპლექსი

მისამართი

თბილისი
გორგასლის ქუჩა N40
ს.კ. 01.18.09.005.024

არქიტექტორი

ლ. ოქროპირიძე

კონსტრუქტორი

ზ. კიზირია

ექსპლიკაცია

შენიშვნები

1. ნახაზი მომზადებული მისაწვდომობის სტანდარტების მიხედვით.

2. ზომები მოცემულია მილიმეტრებში.

3. იატაკის ზედაპირები მოეწყობა ისე, რომ იქნება მდგრადი, მყარი და არასრიალა.

4. განათების სამართავები ელექტრო გამანაწილებლები ელექტრო ჩამრთველები და დენსართები ტემპერატურის მარეგულირებლები მოწყობილობების სამართავები წყალსადენი სისტემის მოწყობილობების მარეგულირებლები და დამცავი და ორმხრივი საკომუნიკაციო სისტემების სამართავები "ა" ტიპის ერთეულში მოეწყობა სტანდარტის 309-ე ქვეთავის შესაბამისად.

5. სინათლის ჩამრთველები ელექტრო ჩამრთველები დენსართები ტემპერატურის მარეგულირებლები ელექტრო გამანაწილებლები და უსაფრთხოების ან შიდასაკომუნიკაციო სისტემების სამართავები "ბ" ტიპის ერთეულებში მოეწყობა სტანდარტის 309.2 და 1104.1.1 ქვეთავების მიხედვით.

ნახაზი

XVII სართულის გეგმა
ნიშნული +54.200

ფურცლის ზომა

A1 (841X594mm)

მასშტაბი

1:100

ფურცლის ნომერი

A.05

თბილისი 2021 წ.

XVIII სართულის გეგმა
ნიშნული +57.400

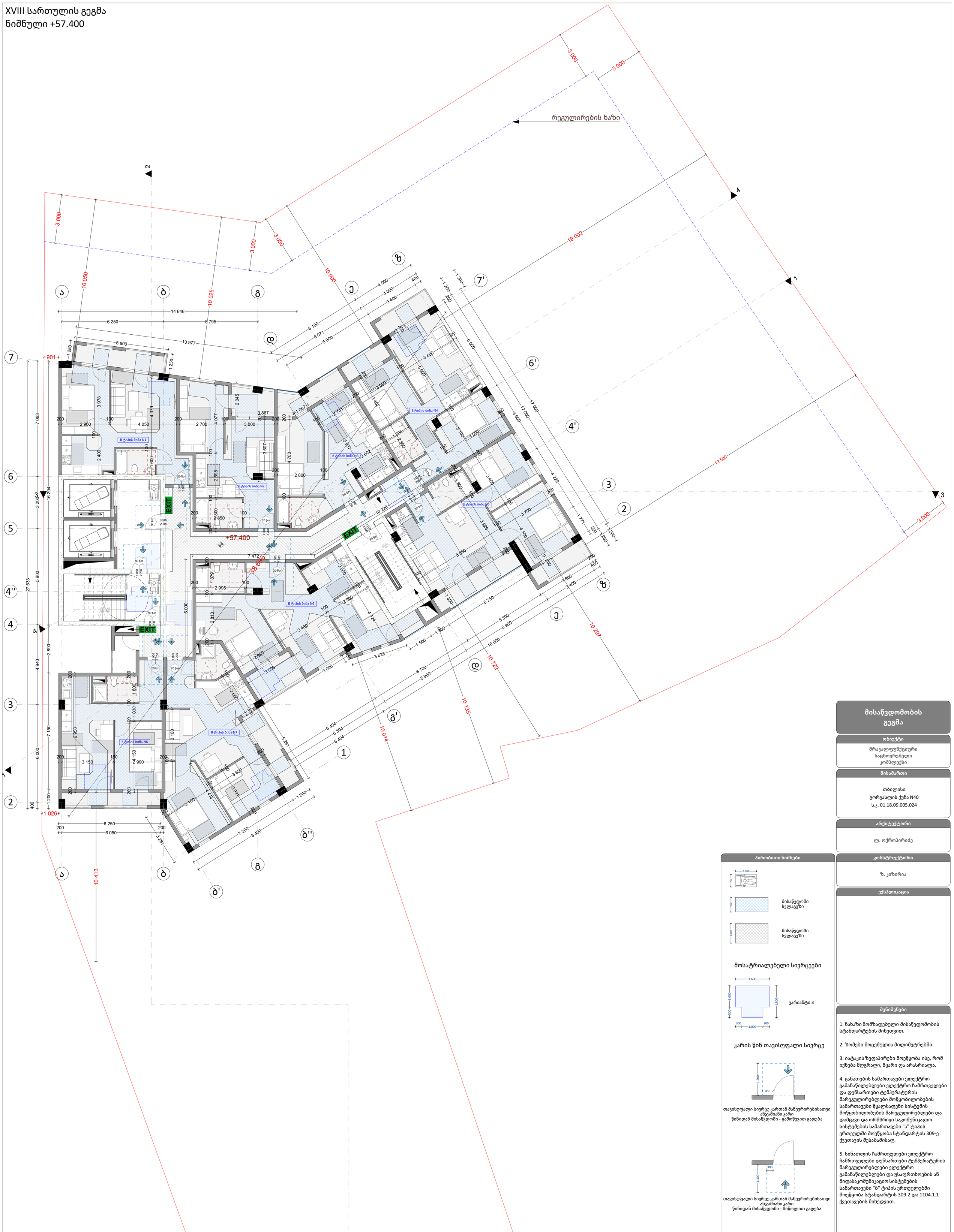

პირობითი ნიშნები

მოსატრიალებელი სივრცეები

ვარიანტი 3

კარის წინ თავისუფალი სივრცე

თავისუფალი სივრცე კართან მანევრირებისათვის
ანჯამიანი კარი
წინიდან მისაწვდომი - გამოწევით გაღება

თავისუფალი სივრცე კართან მანევრირებისათვის
ანჯამიანი კარი
წინიდან მისაწვდომი - მიწოლით გაღება

მისაწვდომობის გეგმა

ობიექტი

მრავალფუნქციური
საცხოვრებელი
კომპლექსი

მისამართი

თბილისი
გორგასლის ქუჩა N40
ს.კ. 01.18.09.005.024

არქიტექტორი

ლ. ოქროპირიძე

კონსტრუქტორი

ზ. კიზირია

ექსპლიკაცია

შენიშვნები

1. ნახაზი მომზადებული მისაწვდომობის სტანდარტების მიხედვით.

2. ზომები მოცემულია მილიმეტრებში.

3. იატაკის ზედაპირები მოეწყობა ისე, რომ იქნება მდგრადი, მყარი და არასრიალა.

4. განათების სამართავები ელექტრო გამანაწილებლები ელექტრო ჩამრთველები და დენსართები ტემპერატურის მარეგულირებლები მოწყობილობების სამართავები წყალსადენი სისტემის მოწყობილობების მარეგულირებლები და დამცავი და ორმხრივი საკომუნიკაციო სისტემების სამართავები "ა" ტიპის ერთეულში მოეწყობა სტანდარტის 309-ე ქვეთავის შესაბამისად.

5. სინათლის ჩამრთველები ელექტრო ჩამრთველები დენსართები ტემპერატურის მარეგულირებლები ელექტრო გამანაწილებლები და უსაფრთხოების ან შიდასაკომუნიკაციო სისტემების სამართავები "ბ" ტიპის ერთეულებში მოეწყობა სტანდარტის 309.2 და 1104.1.1 ქვეთავების მიხედვით.

ნახაზი

XVIII სართულის გეგმა
ნიშნული +57.400

ფურცლის ზომა

A1 (841X594mm)

მასშტაბი

1:100

ფურცლის ნომერი

A.05

თბილისი 2021 წ.

XIX სართულის გეგმა
ნიშნული +60.600

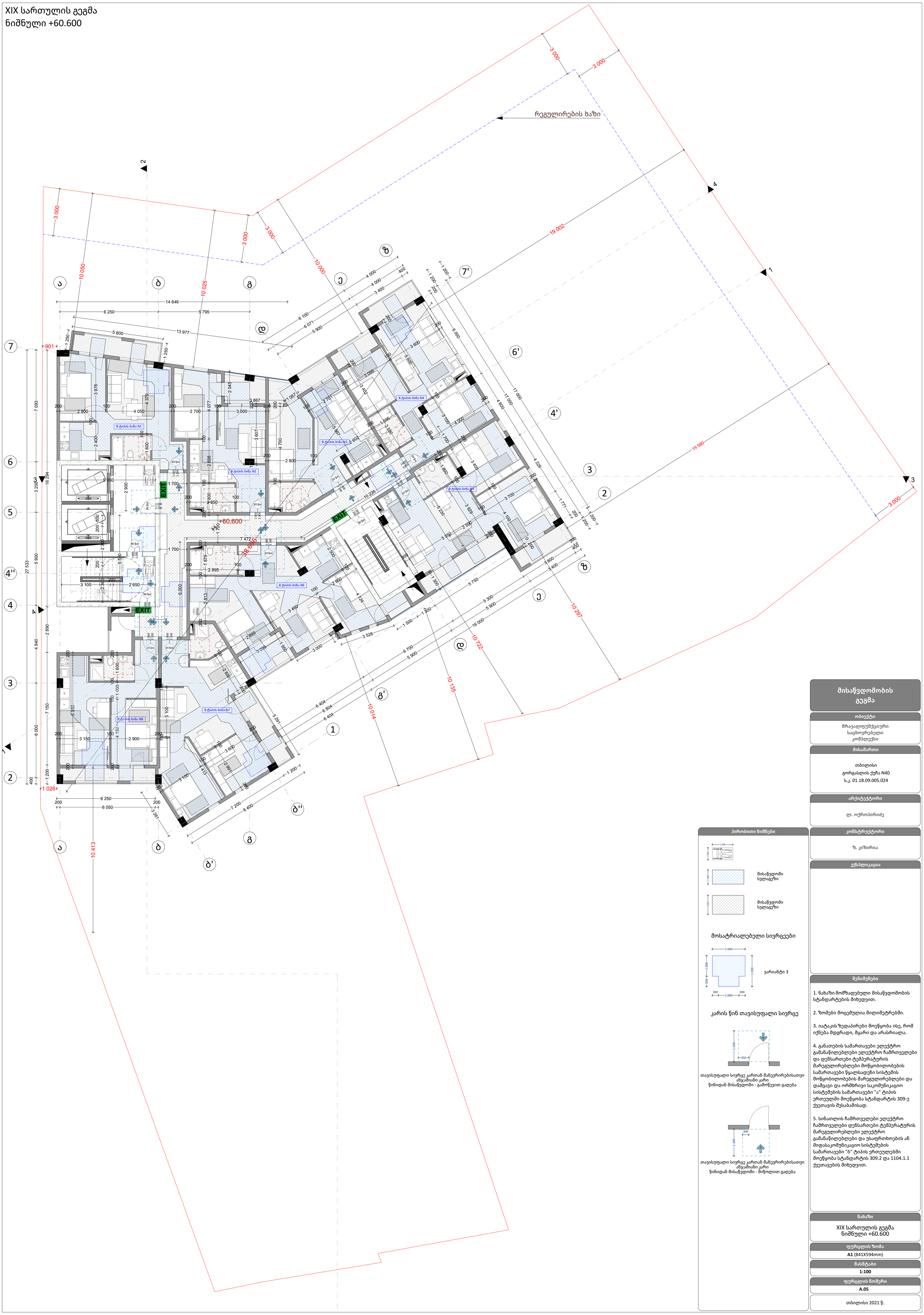

პირობითი ნიშნები

- მისაწვდომი სვლაგეზი
- მისაწვდომი სვლაგეზი

მოსატრიალებელი სივრცეები

ვარიანტი 3

კარის წინ თავისუფალი სივრცე

თავისუფალი სივრცე კართან მანევრირებისათვის ანჯამიანი კარი
წინიდან მისაწვდომი - გამოწევით გაღება

თავისუფალი სივრცე კართან მანევრირებისათვის ანჯამიანი კარი
წინიდან მისაწვდომი - მიწოლით გაღება

მისაწვდომობის გეგმა

ობიექტი

მრავალფუნქციური
საცხოვრებელი
კომპლექსი

მისამართი

თბილისი
გორგასლის ქუჩა N40
ს.კ. 01.18.09.005.024

არქიტექტორი

ლ. ოქროპირიძე

კონსტრუქტორი

ზ. კიზირია

ექსპლიკაცია

შენიშვნები

1. ნახაზი მომზადებული მისაწვდომობის სტანდარტების მიხედვით.

2. ზომები მოცემულია მილიმეტრებში.

3. იატაკის ზედაპირები მოეწყობა ისე, რომ იქნება მდგრადი, მყარი და არასრიალა.

4. განათების სამართავები ელექტრო გამანაწილებლები ელექტრო ჩამრთველები და დენსართები ტემპერატურის მარეგულირებლები მოწყობილობების სამართავები წყალსადენი სისტემის მოწყობილობების მარეგულირებლები და დამცავი და ორმხრივი საკომუნიკაციო სისტემების სამართავები "ა" ტიპის ერთეულში მოეწყობა სტანდარტის 309-ე ქვეთავის შესაბამისად.

5. სინათლის ჩამრთველები ელექტრო ჩამრთველები დენსართები ტემპერატურის მარეგულირებლები ელექტრო გამანაწილებლები და უსაფრთხოების ან შიდასაკომუნიკაციო სისტემების სამართავები "ბ" ტიპის ერთეულებში მოეწყობა სტანდარტის 309.2 და 1104.1.1 ქვეთავების მიხედვით.

ნახაზი

XIX სართულის გეგმა
ნიშნული +60.600

ფურცლის ზომა

A1 (841X594mm)

მასშტაბი

1:100

ფურცლის ნომერი

A.05

თბილისი 2021 წ.

სამანქანოს სართულის გეგმა
ნიშნული +63.800

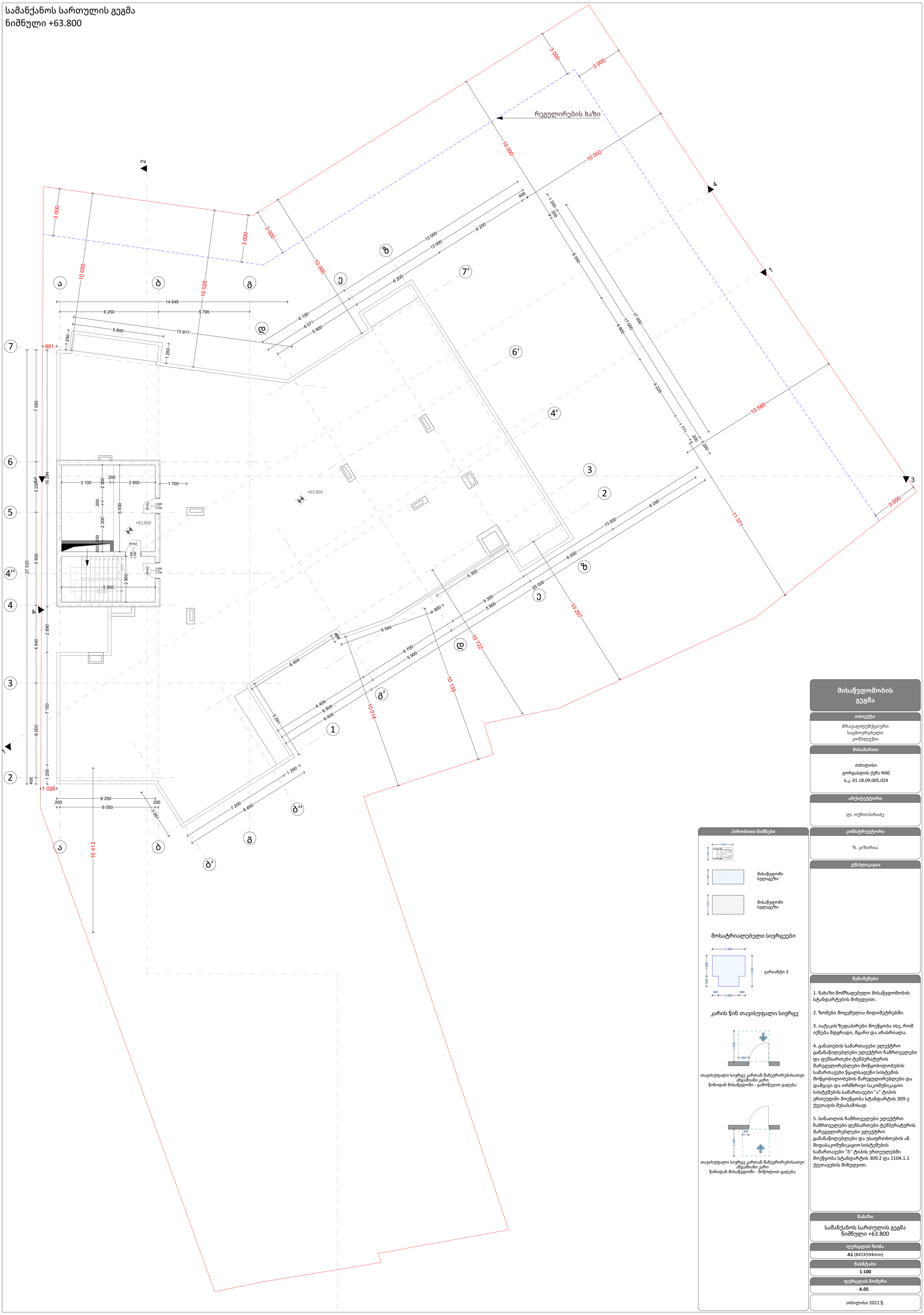

პირობითი ნიშნები

მისაწვდომი სვლაგეზი

მისაწვდომი სვლაგეზი

მოსატრიალებელი სივრცეები

ვარიანტი 3

კარის წინ თავისუფალი სივრცე

თავისუფალი სივრცე კართან მანევრირებისათვის
ანჯამიანი კარი
წინიდან მისაწვდომი - გამოწევით გაღება

თავისუფალი სივრცე კართან მანევრირებისათვის
ანჯამიანი კარი
წინიდან მისაწვდომი - მიწოლით გაღება

მისაწვდომობის გეგმა

ობიექტი

მრავალფუნქციური
საცხოვრებელი
კომპლექსი

მისამართი

თბილისი
გორგასლის ქუჩა N40
ს.კ. 01.18.09.005.024

არქიტექტორი

ლ. ოქროპირიძე

კონსტრუქტორი

ზ. კიზირია

ექსპლიკაცია

შენიშვნები

1. ნახაზი მომზადებული მისაწვდომობის სტანდარტების მიხედვით.

2. ზომები მოცემულია მილიმეტრებში.

3. იატაკის ზედაპირები მოეწყობა ისე, რომ იქნება მდგრადი, მყარი და არასრიალა.

4. განათების სამართავები ელექტრო გამანაწილებლები ელექტრო ჩამრთველები და დენსართები ტემპერატურის მარეგულირებლები მოწყობილობების სამართავები წყალსადენი სისტემის მოწყობილობების მარეგულირებლები და დამცავი და ორმხრივი საკომუნიკაციო სისტემების სამართავები "ა" ტიპის ერთეულში მოეწყობა სტანდარტის 309-ე ქვეთავის შესაბამისად.

5. სინათლის ჩამრთველები ელექტრო ჩამრთველები დენსართები ტემპერატურის მარეგულირებლები ელექტრო გამანაწილებლები და უსაფრთხოების ან შიდასაკომუნიკაციო სისტემების სამართავები "ბ" ტიპის ერთეულებში მოეწყობა სტანდარტის 309.2 და 1104.1.1 ქვეთავების მიხედვით.

ნახაზი

სამანქანოს სართულის გეგმა
ნიშნული +63.800

ფურცლის ზომა

A1 (841X594mm)

მასშტაბი

1:100

ფურცლის ნომერი

A.05

თბილისი 2021 წ.

ბინათმშენებლობის პროექტი
ბინა

ობიექტი
ქალაქი თბილისი
ისნის რაიონი
ს/კ 01.18.09.005.024

დასახელება
ობიექტის გენ. გეგმა N40

მასშტაბი
1:100

ფურცლის ზომა
A4 (841X594mm)

ფურცლის დასახელება
ბინათმშენებლობის პროექტი
ბინა

ნახაზის ნომერი
A.05

ავტორი
გ. ჯინჭარაძე

ტექნიკური ზედამხედველი
ბ. ჯინჭარაძე

ტექნიკური პირობები
1. ნახაზი დამტკიცებულია ტექნიკური ზედამხედველის მიერ.
2. ზომები მოცემულია მილიმეტრებში.
3. ობიექტის ადგილზე გადაზომვა, ნებისმიერი ცვლილების შეტანა ან ნახაზის გამოყენება დაიწყოს მხოლოდ ტექნიკური ზედამხედველის ნებართვის მიღების შემდეგ.
4. ნახაზის ავტორი პასუხისმგებელი არ არის ნახაზის არასწორი ინტერპრეტაციით გამოწვეულ ნებისმიერ ზიანზე.
5. ნახაზის ასლების გადაღება ან გავრცელება მესამე პირებისთვის ავტორის წერილობითი ნებართვის გარეშე აკრძალულია.

ნახაზის დასახელება
ბინათმშენებლობის პროექტი
ბინა

ფურცლის ზომა
A1 (841X594mm)

მასშტაბი
1:100

ფურცლის ნომერი
A.05

თბილისი 2021 წ.

ბინათმშენებლობის პროექტი
ბინა

ობიექტი
ქალაქი თბილისი
ისნის რაიონი
ს/კ 01.18.09.005.024

დასახელება
ობიექტის გენ. გეგმა N40

მასშტაბი
1:100

ფურცლის ზომა
A1 (841X594mm)

ფურცლის დასახელება
ბინათმშენებლობის პროექტი
ბინა

ნახაზის ნომერი
A.05

თბილისი 2021 წ.

ზომების ნიშნები

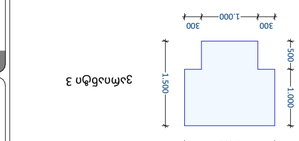

ზომების ნიშნები 3



მოსაზღვრე ობიექტის ფრაგმენტი
ბინათმშენებლობის პროექტი ობიექტის ტერიტორიის მიმდებარედ

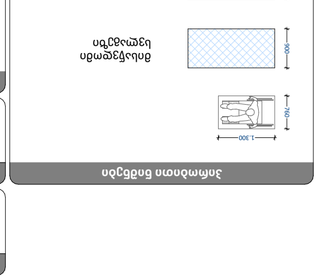

მოსაზღვრე ობიექტის ფრაგმენტი ობიექტის ტერიტორიის მიმდებარედ
ბინათმშენებლობის პროექტი

მოსაზღვრე ობიექტის ფრაგმენტი ობიექტის ტერიტორიის მიმდებარედ
ბინათმშენებლობის პროექტი

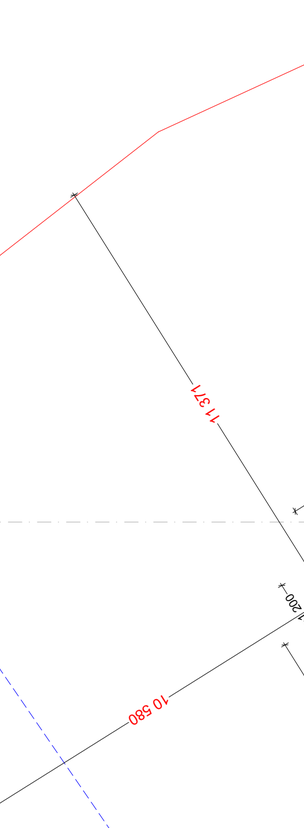

ნახაზის დასახელება
ბინათმშენებლობის პროექტი
ბინა

ობიექტი
ქალაქი თბილისი
ისნის რაიონი
ს/კ 01.18.09.005.024

დასახელება
ობიექტის გენ. გეგმა N40

მასშტაბი
1:100

ფურცლის ზომა
A1 (841X594mm)

ფურცლის დასახელება
ბინათმშენებლობის პროექტი
ბინა

ნახაზის ნომერი
A.05

თბილისი 2021 წ.

"ა" ტიპის ბინა N26

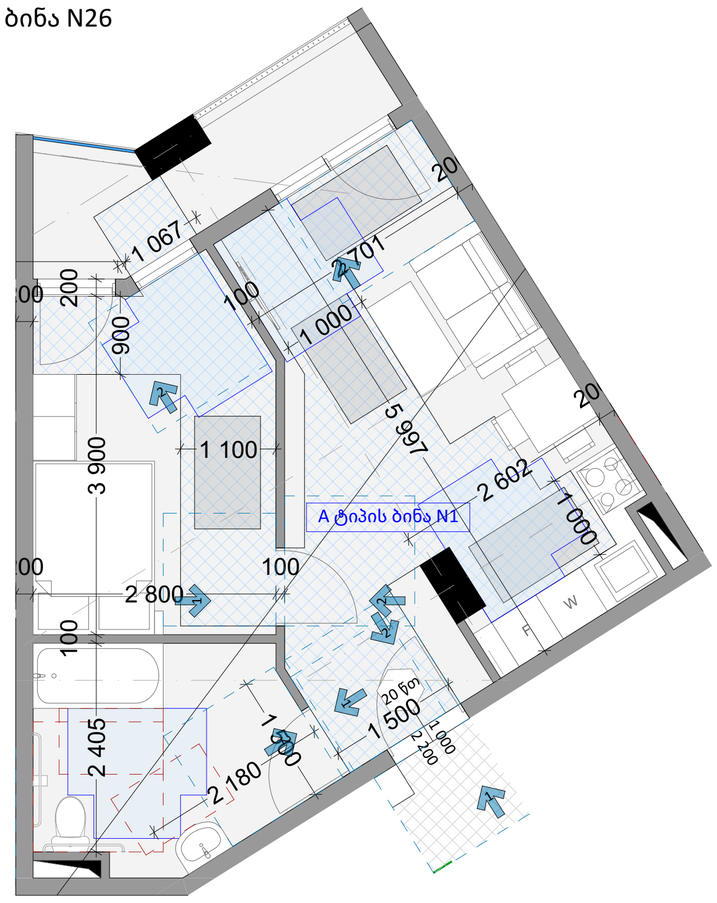

"ა" ტიპის ბინა N29

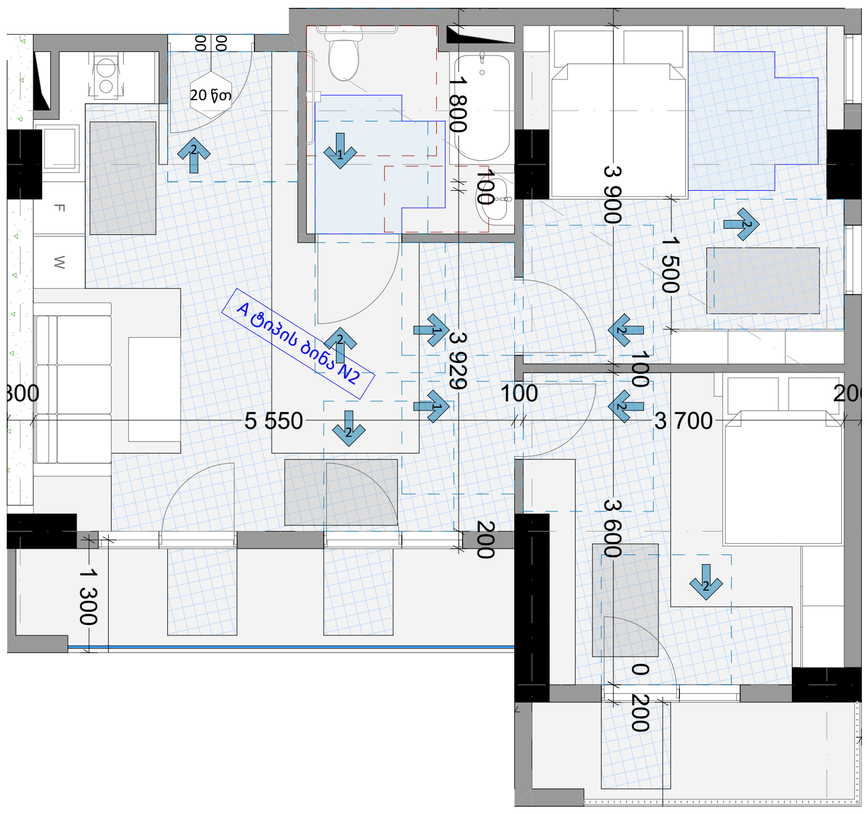

"ა" ტიპის ბინა N30

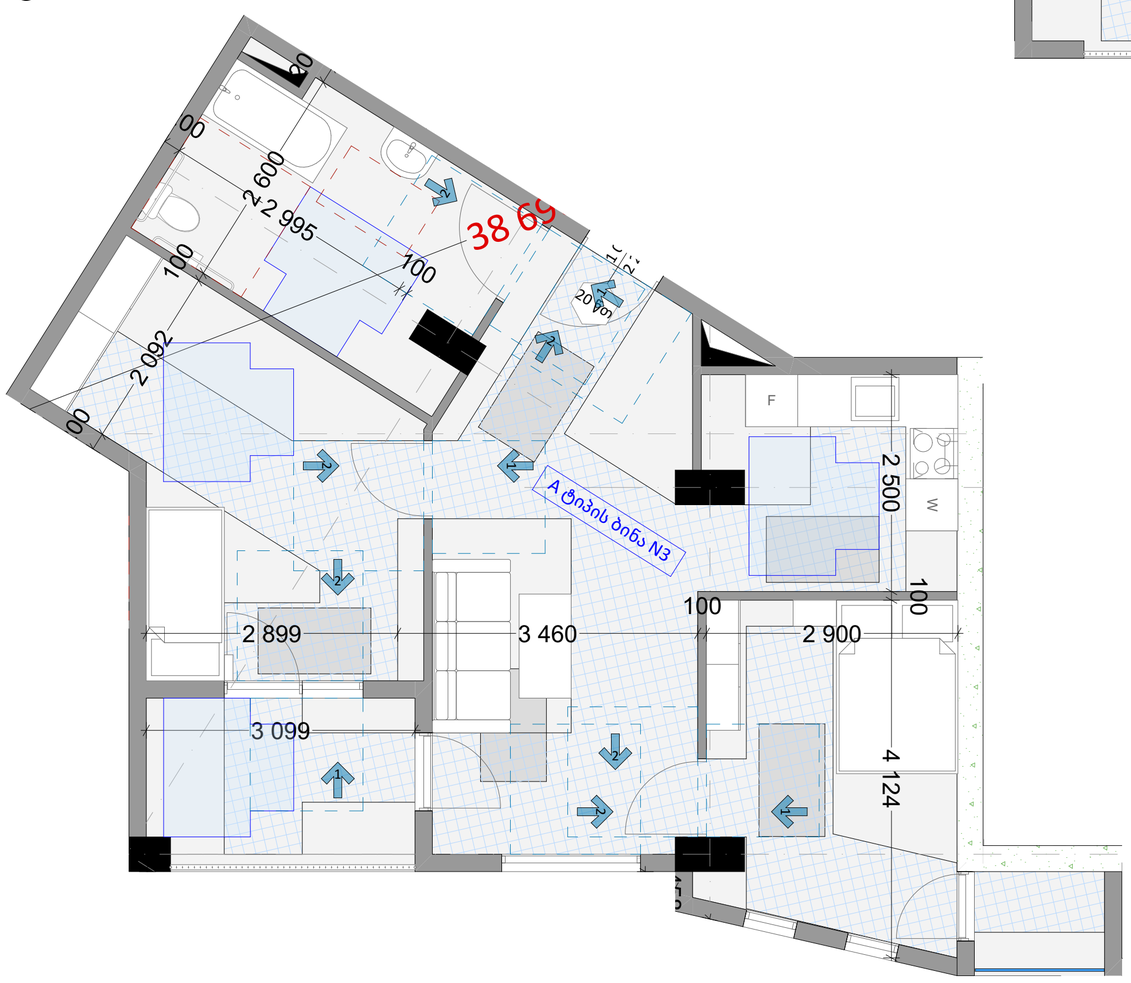

დეტალები

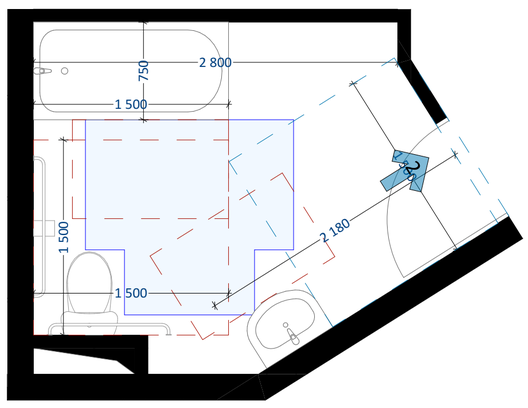

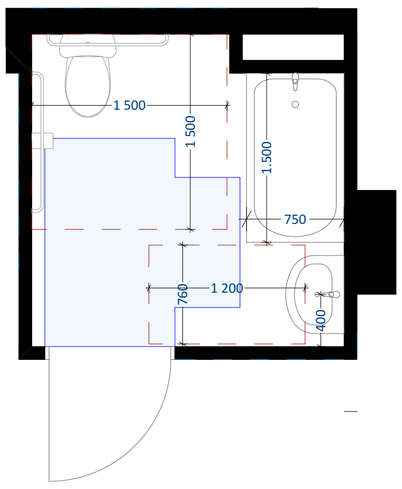

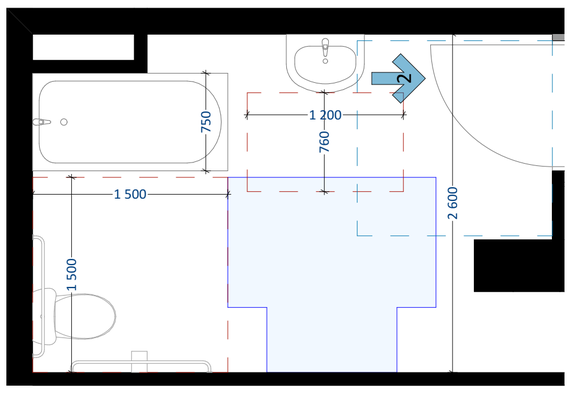

იატაკის თავისუფალი სივრცე პირსაბანთან

იატაკის თავისუფა
სივრცე უნიტაზთა

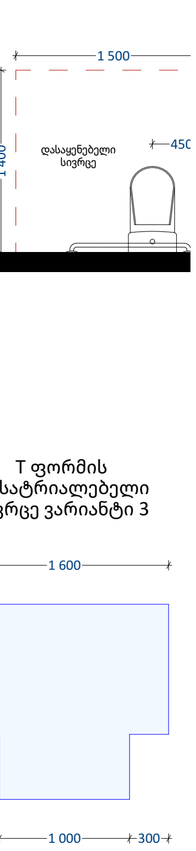

დისპენსერის ჭრილის მდებარეობა

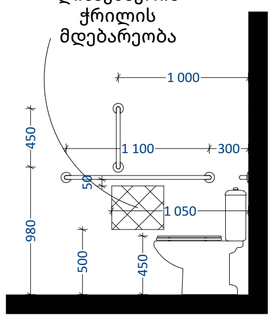

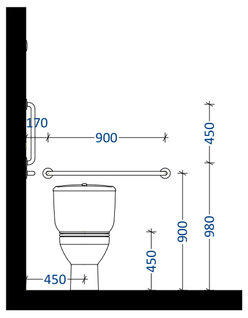

თავისუფალი სივრცე ფეხის ფალანგისათვის

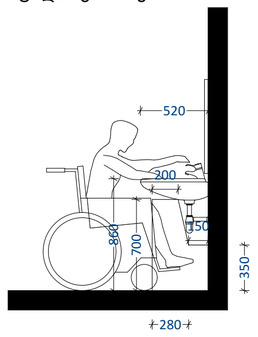

საკონტროლო კედელი

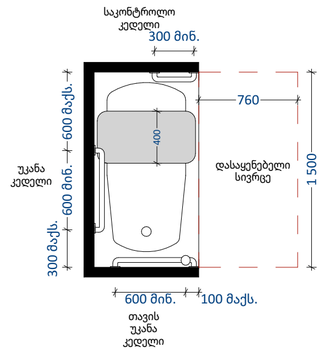

სამზარეულოსთან წვდომა

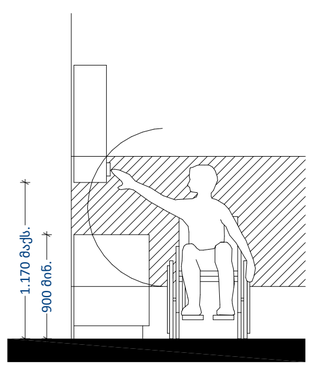

ფანჯარასთან წვდომა

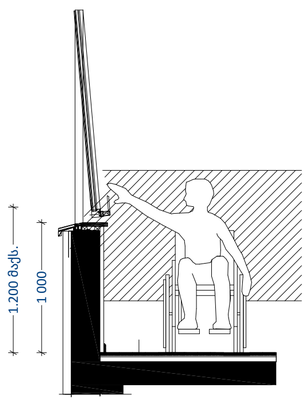

კარის გაბარიტული ზომები

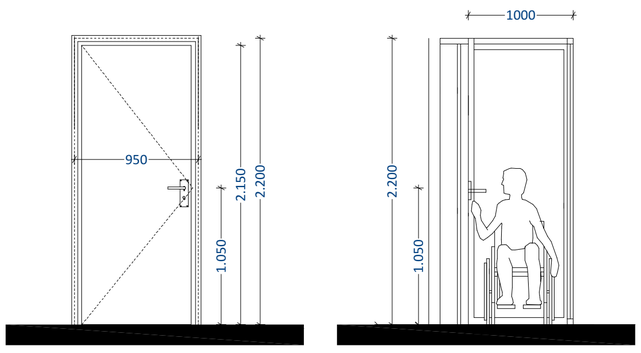

კარის ზღურბლი



T ფორმის მოსატრიალებელი სივრცე ვარიანტი 3

პირობითი ნიშნები

მოსატრიალებელი სივრცეები

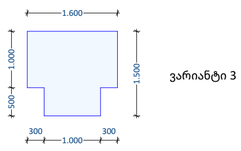

ვარიანტი 3

კარის წინ თავისუფალი სივრცე

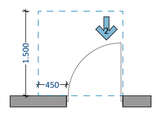

თავისუფალი სივრცე კართან მანევრირებისათვის ანჯამიანი კარი წინიდან მისაწვდომი - გამოწევით გაღება

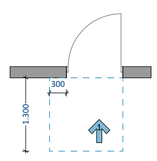

თავისუფალი სივრცე კართან მანევრირებისათვის ანჯამიანი კარი წინიდან მისაწვდომი - მიწოლით გაღება

მისაწვდომობის გეგმა
ობიექტი
მრავალფუნქციური საცხოვრებელი კომპლექსი
მისამართი
თბილისი გორგასლის ქუჩა N40 ს.კ. 01.18.09.005.024
არქიტექტორი
ლ. ოქროპირიძე
კონსტრუქტორი
ზ. კიზირია
ექსპლიკაცია
შენიშვნები

1. ნახაზი მომზადებული მისაწვდომობის სტანდარტების მიხედვით.

2. ზომები მოცემულია მილიმეტრებში.

3. იატაკის ზედაპირები მოეწყობა ისე, რომ იქნება მდგრადი, მყარი და არასრიალა.

4. განათების სამართავები ელექტრო გამანაწილებლები ელექტრო ჩამრთველები და დენსართები ტემპერატურის მარეგულირებლები მოწყობილობების სამართავები წყალსადენი სისტემის მონყობილობების მარეგულირებლები და დამცავი და ორმხრივი საკომუნიკაციო სისტემების სამართავები "ა" ტიპის ერთეულში მოეწყობა სტანდარტის 309-ე ქვეთავის შესაბამისად.

5. სინათლის ჩამრთველები ელექტრო ჩამრთველები დენსართები ტემპერატურის მარეგულირებლები ელექტრო გამანაწილებლები და უსაფრთხოების ან შიდასაკომუნიკაციო სისტემების სამართავები "ბ" ტიპის ერთეულებში მოეწყობა სტანდარტის 309.2 და 1104.1.1 ქვეთავების მიხედვით.

ნახაზი
ფურცლის ზომა
A1 (841X594mm)
მასშტაბი
1:100
ფურცლის ნომერი
A.06
თბილისი 2021 წ.

ბინა N1, N9, N17, N25, N33, N41, N49, N57, N65, N73, N81, N89, N97, N105

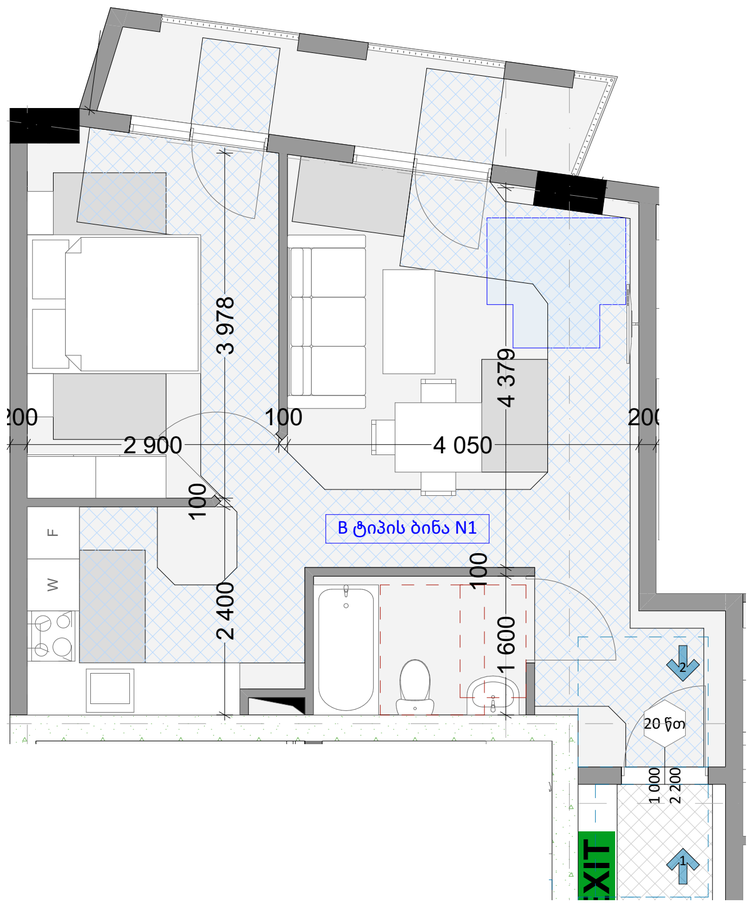

ბინა N2, N10, N18, N34, N42, N50, N58, N66, N74, N82, N90, N98, N106

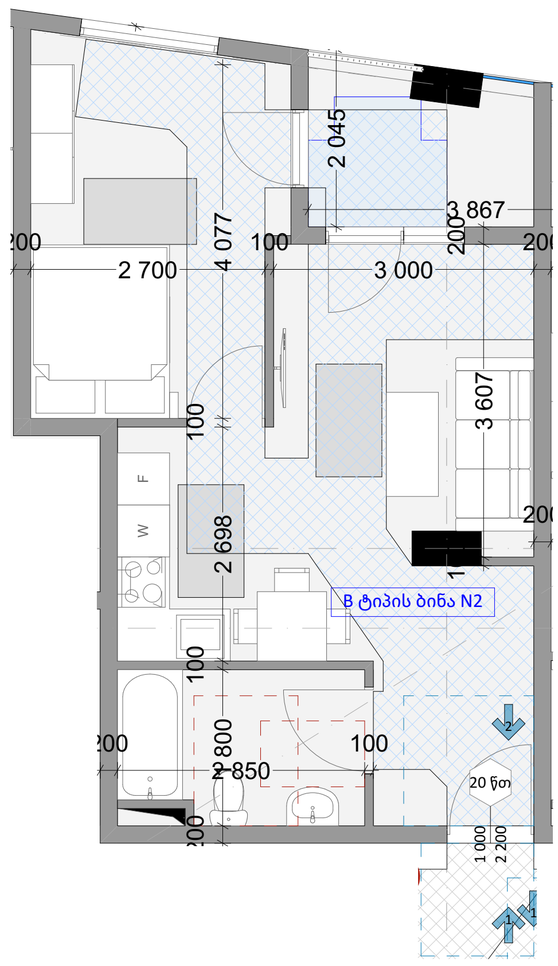

ბინა N3, N11, N19, N27, N35, N43, N51, N59, N67, N75, N83, N91, N99, N107

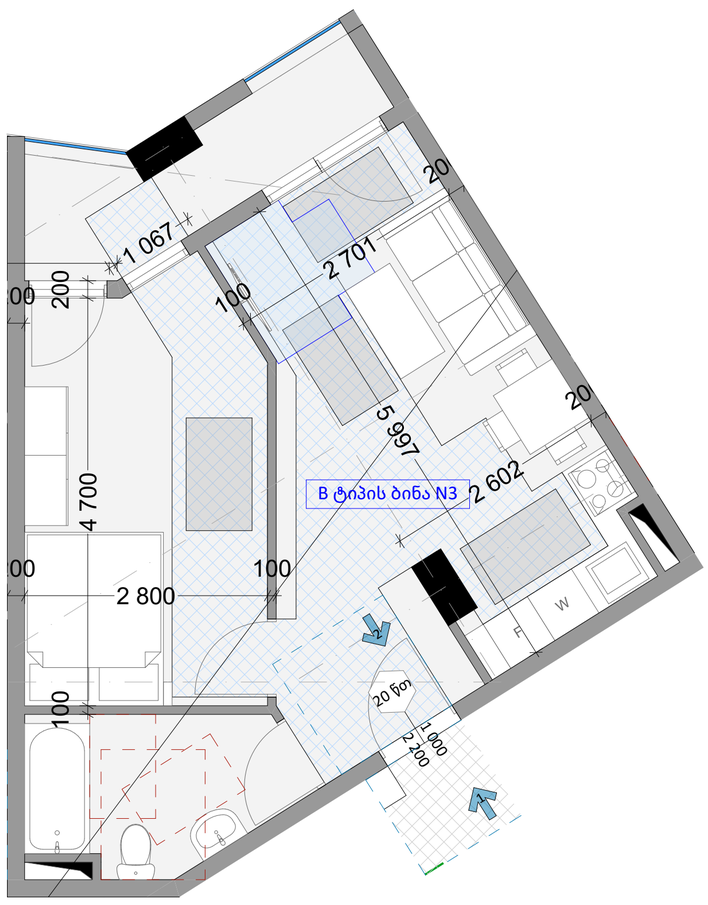

ბინა N4, N12, N20, N28, N36, N44, N52, N60, N68, N76, N84, N92, N100, N108

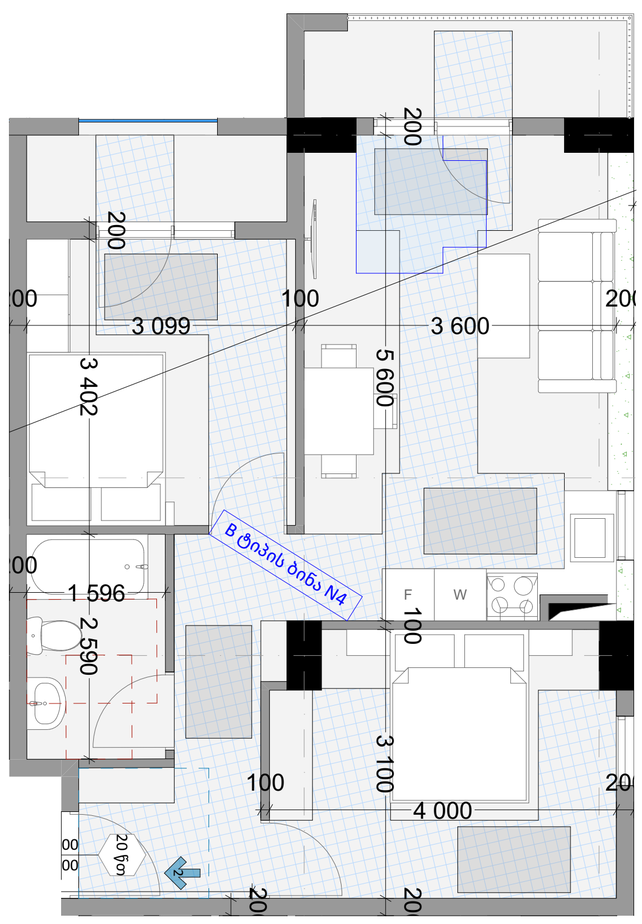

ბინა N5, N13, N21, N37, N45, N53, N61, N69, N77, N85, N93, N101, N109

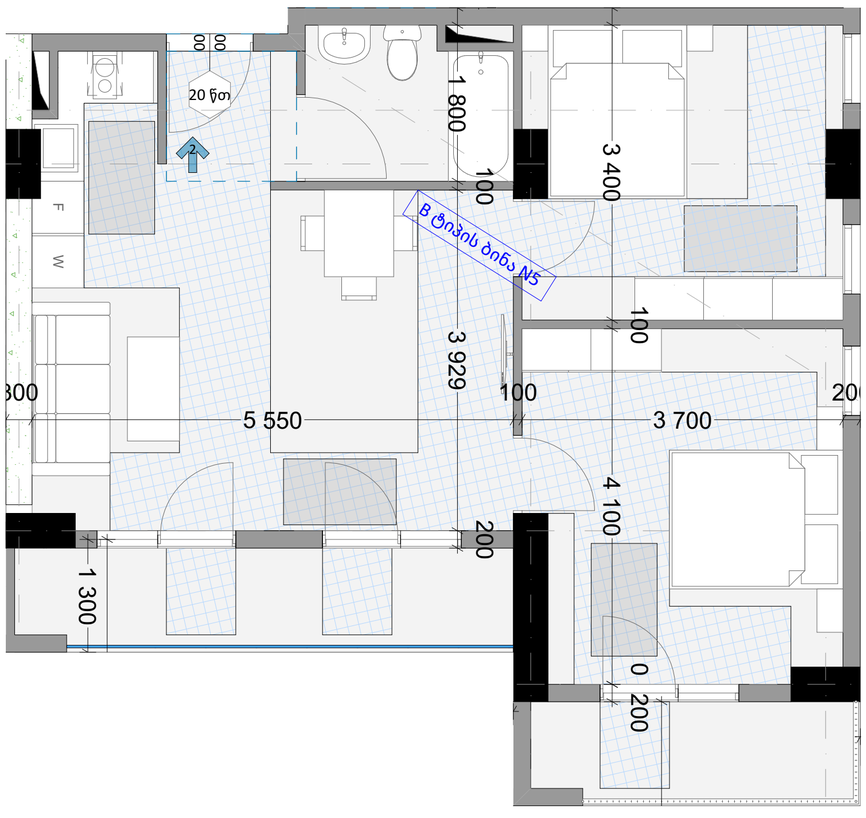

პირობითი ნიშნები

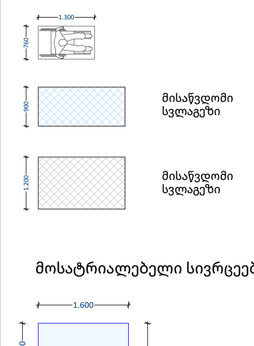

მისაწვდომი სვლაგეზი

მისაწვდომი სვლაგეზი

მოსატრიალებელი სივრცეები

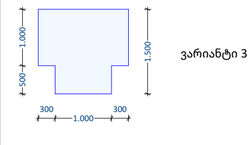

ვარიანტი 3

კარის წინ თავისუფალი სივრცე

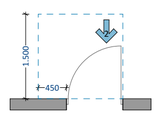

თავისუფალი სივრცე კართან მანევრირებისათვის ანჯამიანი კარი
წინიდან მისაწვდომი - გამოწევით გაღება

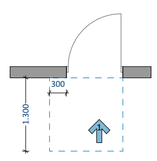

თავისუფალი სივრცე კართან მანევრირებისათვის ანჯამიანი კარი
წინიდან მისაწვდომი - მიწოლით გაღება

მისაწვდომობის გეგმა

ობიექტი

მრავალფუნქციური საცხოვრებელი კომპლექსი

მისამართი

თბილისი
გორგასლის ქუჩა N40
ს.კ. 01.18.09.005.024

არქიტექტორი

ლ. ოქროპირიძე

კონსტრუქტორი

ზ. კიზირია

ექსპლიკაცია

შენიშვნები

1. ნახაზი მომზადებული მისაწვდომობის სტანდარტების მიხედვით.

2. ზომები მოცემულია მილიმეტრებში.

3. იატაკის ზედაპირები მოეწყობა ისე, რომ იქნება მდგრადი, მყარი და არასრიალა.

4. განათების სამართავები ელექტრო გამანაწილებლები ელექტრო ჩამრთველები და დენსართები ტემპერატურის მარეგულირებლები მოწყობილობების სამართავები წყალსადენი სისტემის მოწყობილობების მარეგულირებლები და დამცავი და ორმხრივი საკომუნიკაციო სისტემების სამართავები "ა" ტიპის ერთეულში მოეწყობა სტანდარტის 309-ე ქვეთავის შესაბამისად.

5. სინათლის ჩამრთველები ელექტრო ჩამრთველები დენსართები ტემპერატურის მარეგულირებლები ელექტრო გამანაწილებლები და უსაფრთხოების ან შიდასაკომუნიკაციო სისტემების სამართავები "ბ" ტიპის ერთეულებში მოეწყობა სტანდარტის 309.2 და 1104.1.1 ქვეთავების მიხედვით.

ნახაზი

ფურცლის ზომა

A1 (841X594mm)

მასშტაბი

1:100

ფურცლის ნომერი

A.06

თბილისი 2021 წ.

ბინა N6, N14, N22, N38 , N46, N54, N62, N70, N78, N86, N94, N102, N110

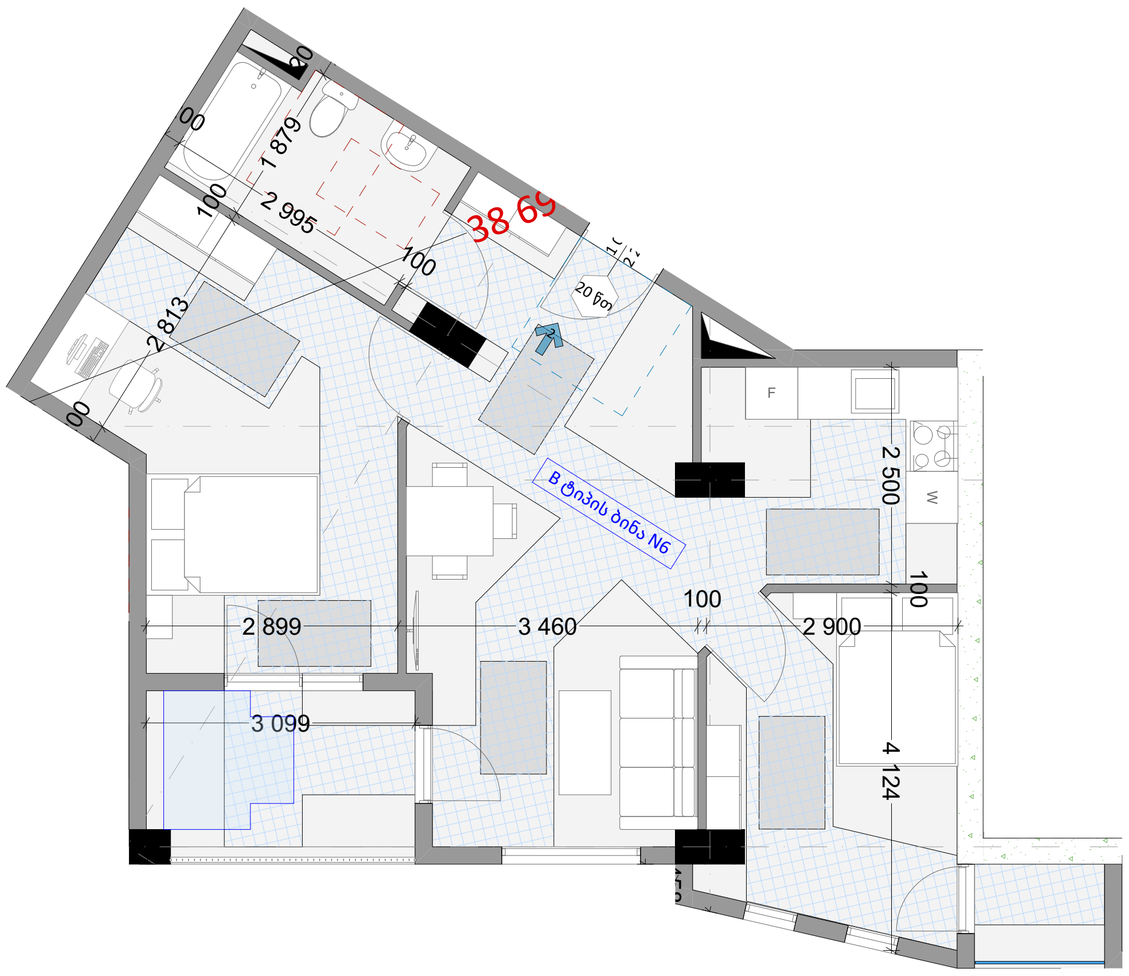

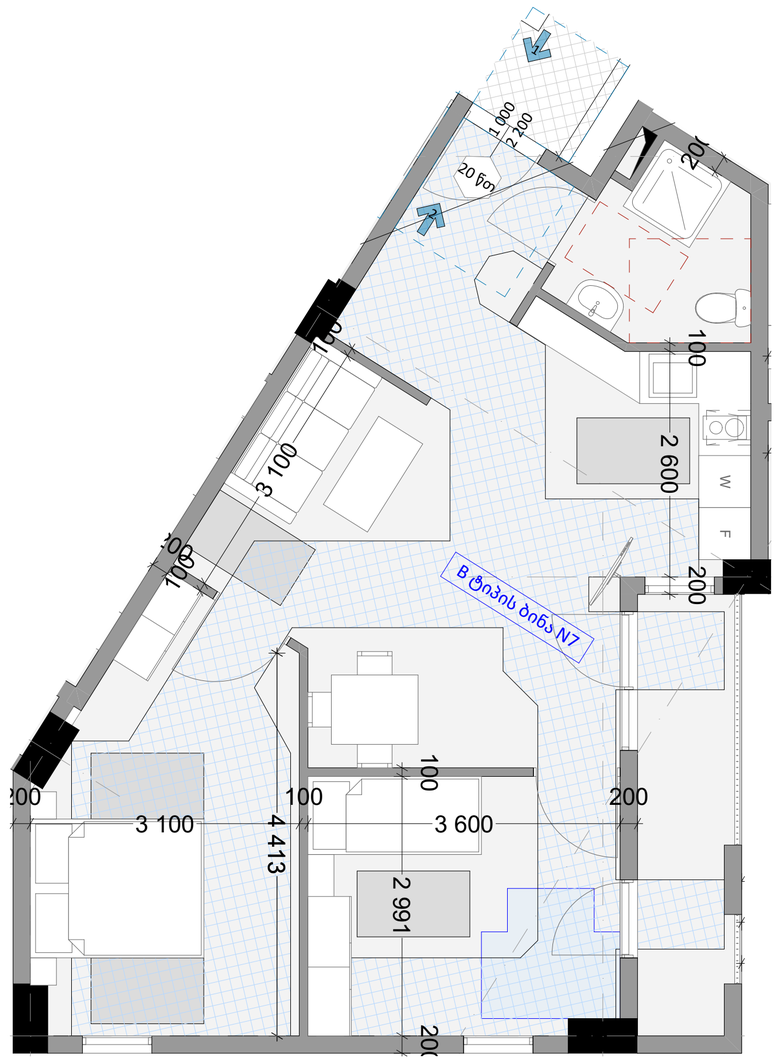

ბინა N8, N16, N24, N32, N40, N48, N64, N72, N80, N88, N96, N104, N112

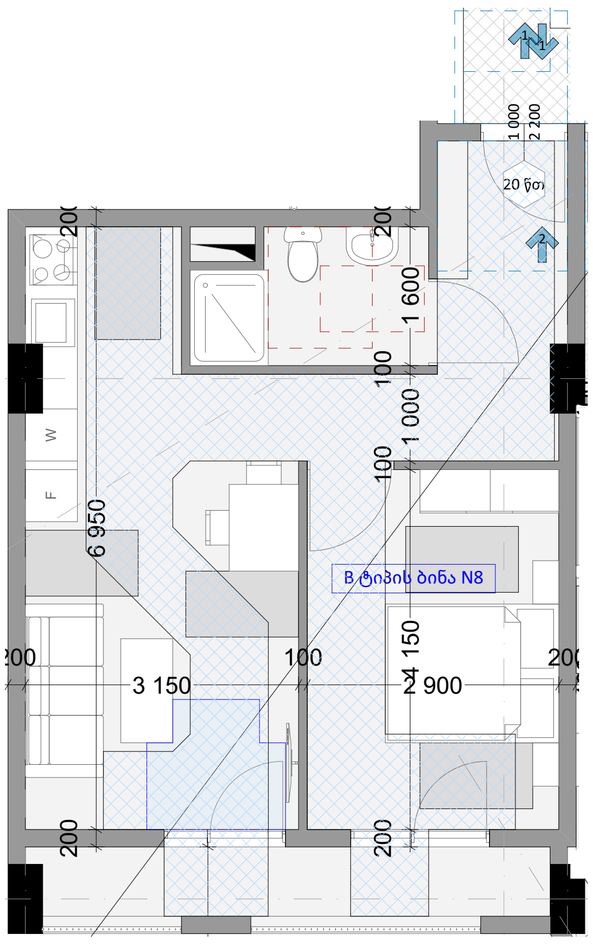

მისაწვდომობის გეგმა

ობიექტი

მრავალფუნქციური
საცხოვრებელი
კომპლექსი

მისამართი

თბილისი
გორგასლის ქუჩა N40
ს.კ. 01.18.09.005.024

არქიტექტორი

ლ. ოქროპირიძე

კონსტრუქტორი

ზ. კიზირია

ექსპლიკაცია

შენიშვნები

1. ნახაზი მომზადებული მისაწვდომობის სტანდარტების მიხედვით.

2. ზომები მოცემულია მილიმეტრებში.

3. იატაკის ზედაპირები მოეწყობა ისე, რომ იქნება მდგრადი, მყარი და არასრიალა.

4. განათების სამართავები ელექტრო გამანაწილებლები ელექტრო ჩამრთველები და დენსართები ტემპერატურის მარეგულირებლები მოწყობილობების სამართავები წყალსადენი სისტემის მოწყობილობების მარეგულირებლები და დამცავი და ორმხრივი საკომუნიკაციო სისტემების სამართავები "ა" ტიპის ერთეულში მოეწყობა სტანდარტის 309-ე ქვეთავის შესაბამისად.

5. სინათლის ჩამრთველები ელექტრო ჩამრთველები დენსართები ტემპერატურის მარეგულირებლები ელექტრო გამანაწილებლები და უსაფრთხოების ან შიდასაკომუნიკაციო სისტემების სამართავები "ბ" ტიპის ერთეულებში მოეწყობა სტანდარტის 309.2 და 1104.1.1 ქვეთავების მიხედვით.

პირობითი ნიშნები

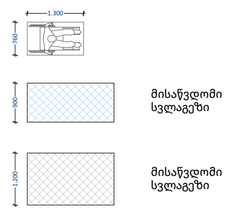

მისაწვდომი სვლაგეზი

მისაწვდომი სვლაგეზი

მოსატრიალებელი სივრცეები

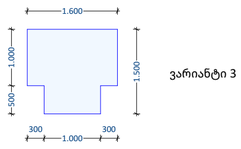

ვარიანტი 3

კარის წინ თავისუფალი სივრცე

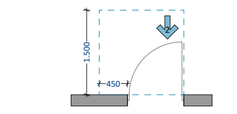

თავისუფალი სივრცე კართან მანევრირებისათვი ანჯამიანი კარი
წინიდან მისაწვდომი - გამოწევით გაღება

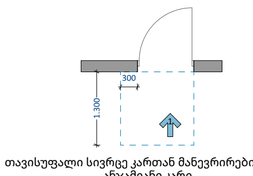

თავისუფალი სივრცე კართან მანევრირებისათვი ანჯამიანი კარი
წინიდან მისაწვდომი - მიწოლით გაღება

ნახაზი

ფურცლის ზომა

A1 (841X594mm)

მასშტაბი

1:100

ფურცლის ნომერი

A.06

თბილისი 2021 წ.

ოფისების სველიწერტილების დეტალური ნახაზები

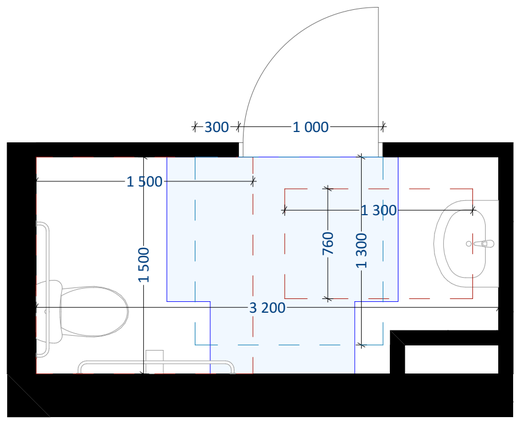

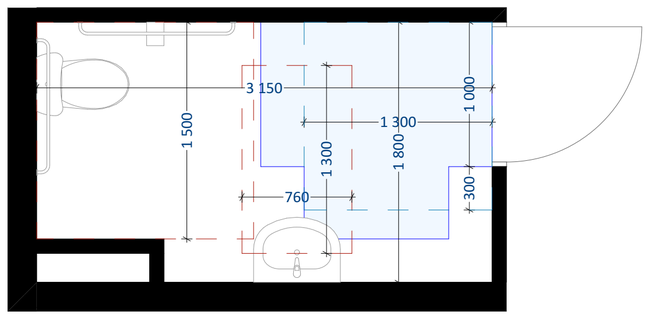

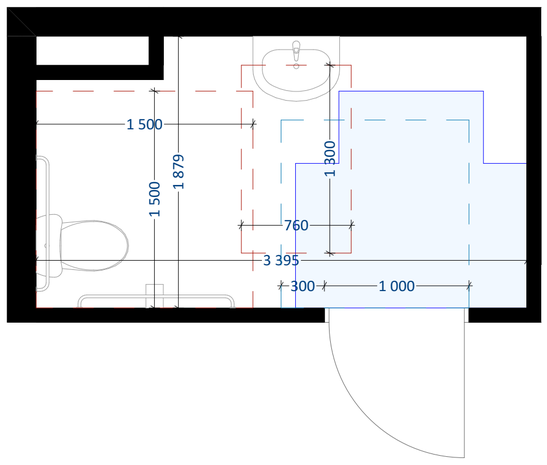

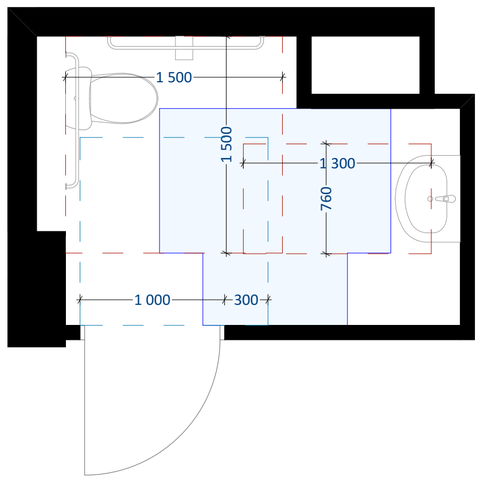

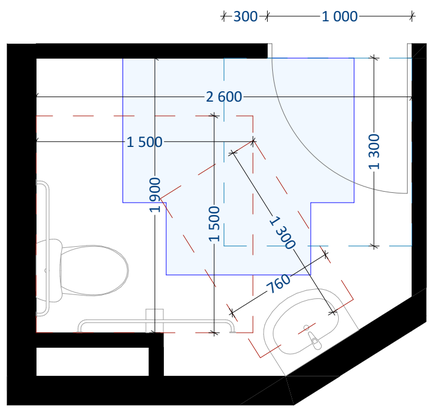

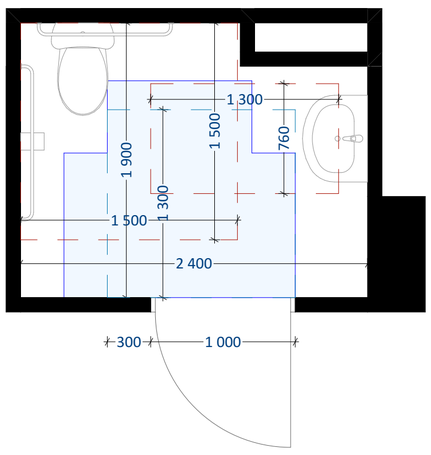

იატაკის თავისუფალი სივრცე უნიტაზთან

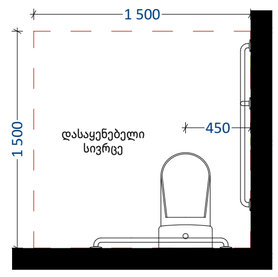

იატაკის თავისუფალი სივრცე პირსაბანთან

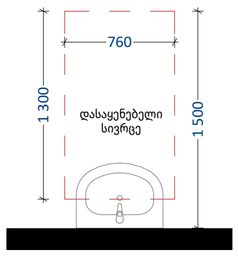

თავისუფალი სივრცე ფეხის ფალანგისათვის

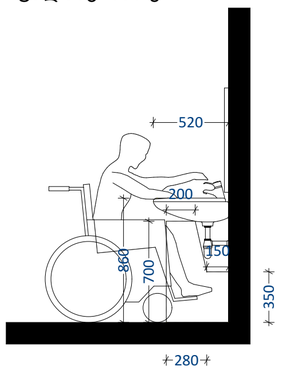

დისპენსერის ჭრილის მდებარეობა

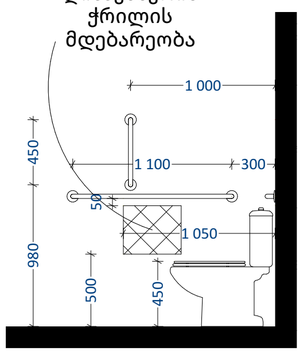

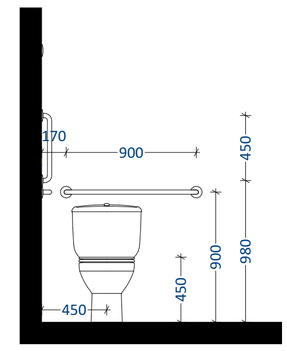

ფანჯარასთან წვდომა

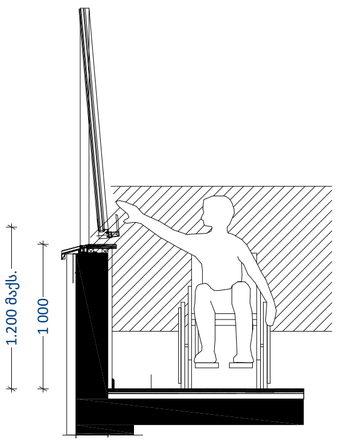

კარის გაბარიტული ზომები

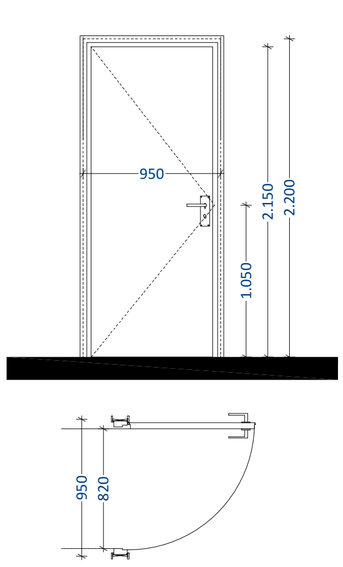

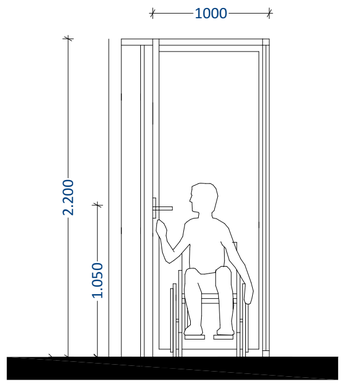

კარის ზღურბლი

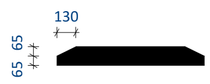

T ფორმის მოსატრიალებელი სივრცე ვარიანტი 3

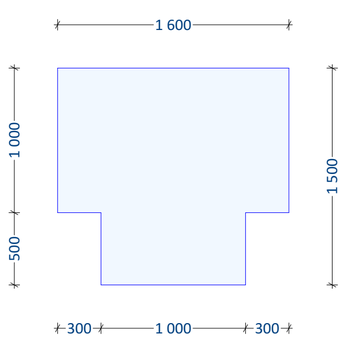

პირობითი ნიშნები

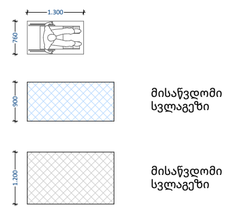

მოსატრიალებელი სივრცეები



ვარიანტი 3

კარის წინ თავისუფალი სივრცე

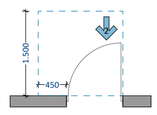

თავისუფალი სივრცე კართან მანევრირებისათვის ანჯამიანი კარი
წინიდან მისაწვდომი - გამოწევით გაღება

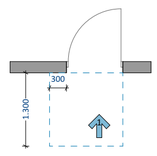

თავისუფალი სივრცე კართან მანევრირებისათვის ანჯამიანი კარი
წინიდან მისაწვდომი - მიწოლით გაღება

მისაწვდომობის გეგმა

ობიექტი

მრავალფუნქციური საცხოვრებელი კომპლექსი

მისამართი

თბილისი
გორგასლის ქუჩა N40
ს.კ. 01.18.09.005.024

არქიტექტორი

ლ. ოქროპირიძე

კონსტრუქტორი

ზ. კიზირია

ექსპლიკაცია

შენიშვნები

1. ნახაზი მომზადებული მისაწვდომობის სტანდარტების მიხედვით.

2. ზომები მოცემულია მილიმეტრებში.

3. იატაკის ზედაპირები მოეწყობა ისე, რომ იქნება მდგრადი, მყარი და არასრიალა.

4. განათების სამართავები ელექტრო გამანაწილებლები ელექტრო ჩამრთველები და დენსართები ტემპერატურის მარეგულირებლები მოწყობილობების სამართავები წყალსადენი სისტემის მოწყობილობების მარეგულირებლები და დამცავი და ორმხრივი საკომუნიკაციო სისტემების სამართავები "ა" ტიპის ერთეულში მოეწყობა სტანდარტის 309-ე ქვეთავის შესაბამისად.

5. სინათლის ჩამრთველები ელექტრო ჩამრთველები დენსართები ტემპერატურის მარეგულირებლები ელექტრო გამანაწილებლები და უსაფრთხოების ან შიდასაკომუნიკაციო სისტემების სამართავები "ბ" ტიპის ერთეულებში მოეწყობა სტანდარტის 309.2 და 1104.1.1 ქვეთავების მიხედვით.

ნახაზი

ოფისების სველიწერტილების დეტალური ნახაზები

ფურცლის ზომა

A1 (841X594mm)

მასშტაბი

1:100

ფურცლის ნომერი

A.06

თბილისი 2021 წ.

ა

ბ

6

5

4

კიბე N1
სახანძრო სამაშველო ლიფტები

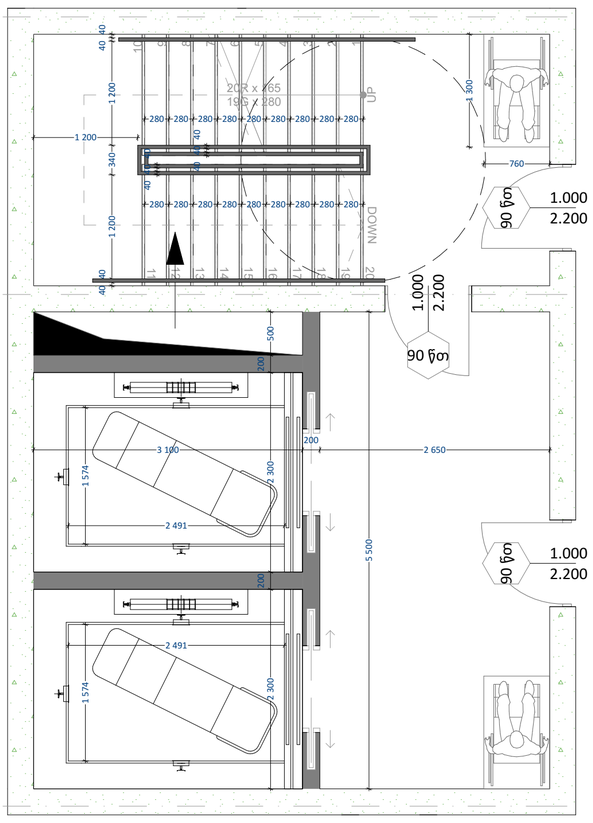

კიბე N2

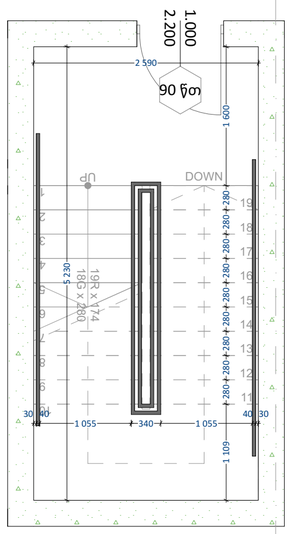

ბ

კიბე

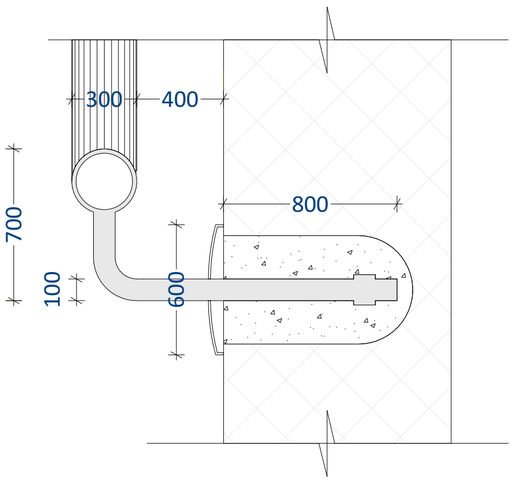

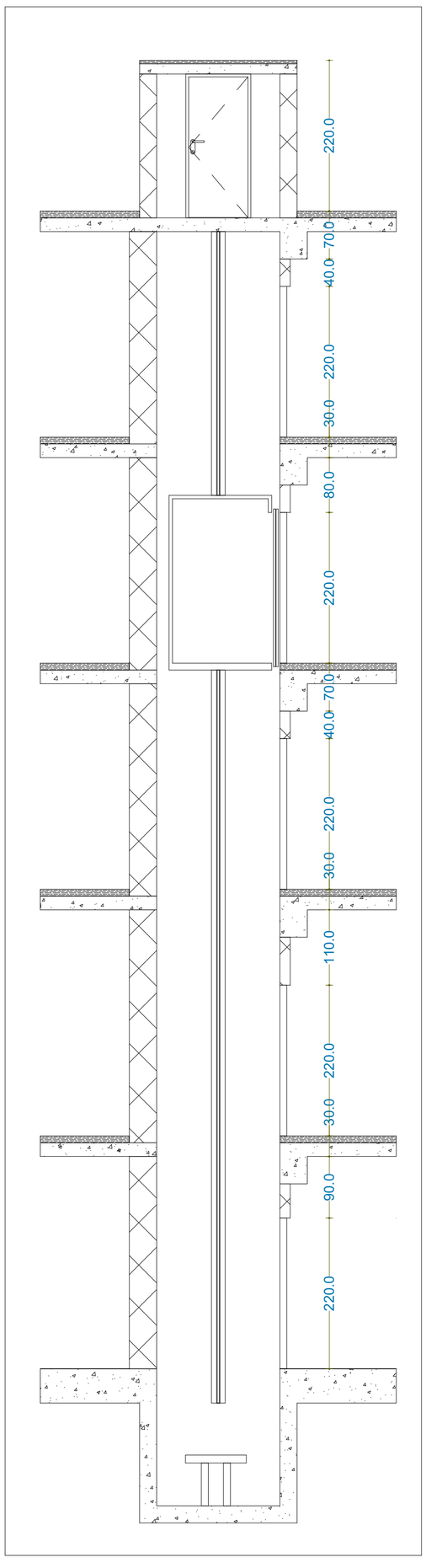

პანდუსის დეტალი

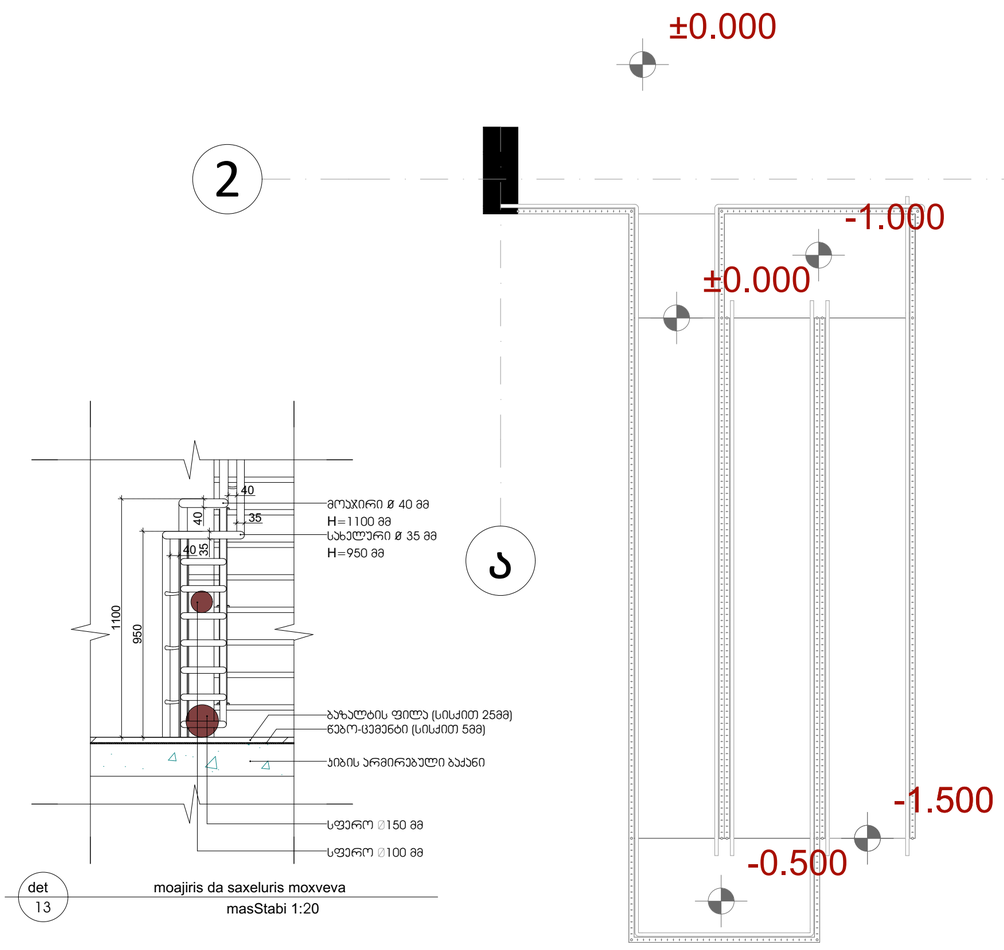

2

ა

det 13 moajiris da saxeluris moxveva
masStabi 1:20

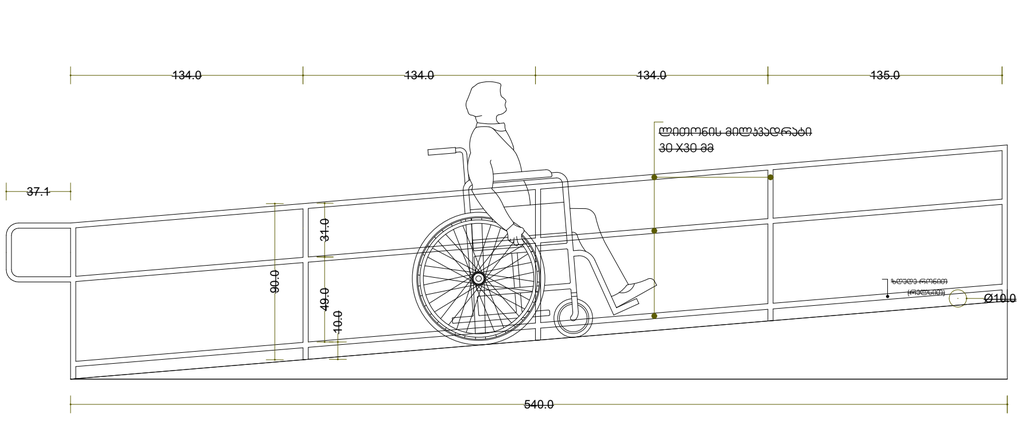

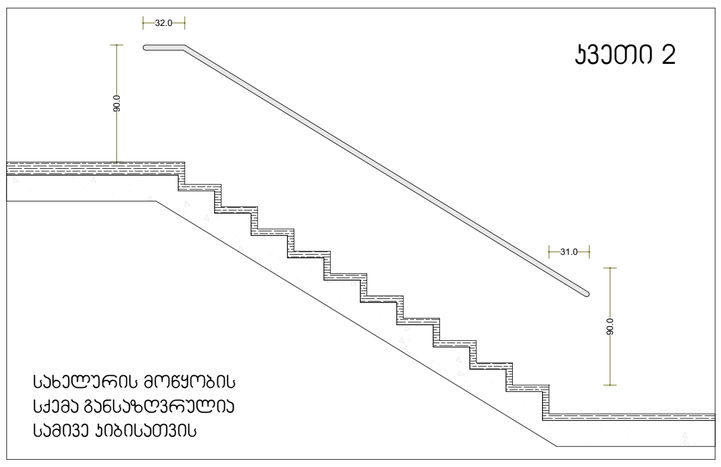

პანდუსი 2

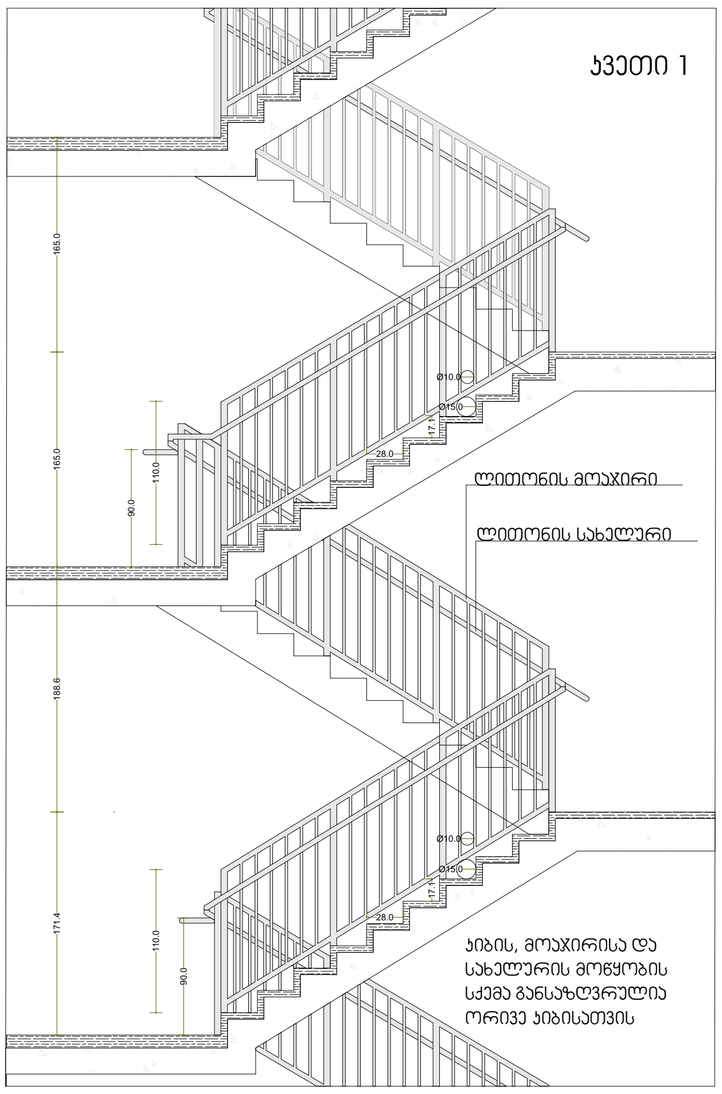

პანდუსი 1

პირობითი ნიშნები

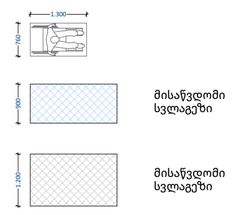

მისაწვდომი სვლაგეზი

მისაწვდომი სვლაგეზი

მოსატრიალებელი სივრცეები

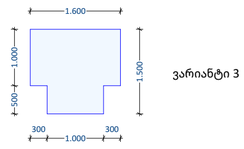

ვარიანტი 3

კარის წინ თავისუფალი სივრცე

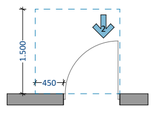

თავისუფალი სივრცე კართან მანევრირებისათვის ანჯამიანი კარი
წინიდან მისაწვდომი - გამოწევით გაღება

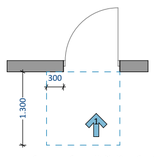

თავისუფალი სივრცე კართან მანევრირებისათვის ანჯამიანი კარი
წინიდან მისაწვდომი - მიწოლით გაღება

მისაწვდომობის გეგმა

ობიექტი

მრავალფუნქციური
საცხოვრებელი
კომპლექსი

მისამართი

თბილისი
გორგასლის ქუჩა N40
ს.კ. 01.18.09.005.024

არქიტექტორი

ლ. ოქროპირიძე

კონსტრუქტორი

ზ. კიზირია

ექსპლიკაცია

შენიშვნები

1. ნახაზი მომზადებული მისაწვდომობის სტანდარტების მიხედვით.

2. ზომები მოცემულია მილიმეტრებში.

3. იატაკის ზედაპირები მოეწყობა ისე, რომ იქნება მდგრადი, მყარი და არასრიალა.

4. განათების სამართავები ელექტრო გამანაწილებლები ელექტრო ჩამრთველები და დენსართები ტემპერატურის მარეგულირებლები მოწყობილობების სამართავები წყალსადენი სისტემის მოწყობილობების მარეგულირებლები და დამცავი და ორმხრივი საკომუნიკაციო სისტემების სამართავები "ა" ტიპის ერთეულში მოეწყობა სტანდარტის 309-ე ქვეთავის შესაბამისად.

5. სინათლის ჩამრთველები ელექტრო ჩამრთველები დენსართები ტემპერატურის მარეგულირებლები ელექტრო გამანაწილებლები და უსაფრთხოების ან შიდასაკომუნიკაციო სისტემების სამართავები "ბ" ტიპის ერთეულებში მოეწყობა სტანდარტის 309.2 და 1104.1.1 ქვეთავების მიხედვით.

ნახაზი

7

ფურცლის ზომა

A1 (841X594mm)

მასშტაბი

1:100

ფურცლის ნომერი

A.06

თბილისი 2021 წ.

Ситуационен план
за ограждане

Обект
Ограждане с метална
мрежа и
портал с
дистанционно
управление

Адрес
имот с
идентификатор
68134.501.1
по КККР на
с. Ягодово,
общ. Хисаря

Фаза
Работен проект

Възложител
„Агро Ягодово" ЕООД
с. Ягодово, общ. Хисаря
ул. „Розова долина" №12

Проектант
инж. Стефан Димитров Колев
рег. № 01.18.09.005.024
гр. Хисаря, ул. „Цар Освободител" №7

Мащаб
1:1000

Лист №
А.01

Дата
октомври 2021 г.

Ситуационен план за ограждане

Имотът е с площ 1 247 м², с форма, близка до правоъгълник, и е разположен в западната част на с. Ягодово, на около 1,8 км от центъра на гр. Хисаря. Достъпът до него е осигурен от съществуващ полски път, който се отклонява от общинския път III-5402 Хисаря – Ягодово – Старо Поле.

Имотът граничи с имот № 68134.501.1 (ливада) от запад, с имот № 68134.501.2 (нива) от север и с имот № 68134.501.3 (пасище) от изток. От юг граничи с полския път. Теренът е с равнинен характер, с лек наклон от изток на запад – около 1,2 м по цялата дължина.

Оградата е проектирана по периферията на имота, с изключение на участъка, където е предвидена двукрилата порта. Общата дължина на оградата е 142,6 м. Височината ѝ е 1,80 м, като 0,30 м от нея са заровени в земята.

Оградата е от поцинкована телена мрежа с ромбична клетка 50×50 мм, опъната между стоманени колове. Коловете са разположени на разстояние 2,50 м един от друг. Ъгловите и портовите колове са с по-голямо сечение и са укрепени с бетонови основи.

Двукрилата порта е с ширина 4,00 м (по 2,00 м всяко крило) и височина 1,80 м. Крилата са от същата мрежа, монтирана в стоманена рамка. Портата е снабдена с електрическо задвижване и дистанционно управление.

Пешеходна врата с ширина 1,00 м е предвидена в западната част на оградата, за директен достъп от полския път.

Строителните работи ще се изпълняват от фирма „Ограда-Строй" ЕООД, гр. Хисаря. Срокът за изпълнение е 30 работни дни от датата на подписване на протокола за откриване на строителната площадка.

Ситуационна схема

Легенда

Ограждане	1
Нова ограда	142,6 м
Мащаб	1:100
Формат	А4 (841X594mm)
Дата	1:1100
Чертежен номер	А.06

Одобрил: октомври 2021 г.

Ограждане с мрежа и стоманени колове

1. Оградата да се изпълни съгласно одобрения работен проект и приложените детайли.
2. Преди започване на строителните работи да се извърши трасиране на оградата и да се маркират местата на коловете.
3. Да се спазват изискванията на Наредба № 2 за минималните изисквания за здравословни и безопасни условия на труд при извършване на строителни и монтажни работи.
4. Да се осигури временно ограждане на строителната площадка и да се поставят предупредителни табели.
5. Изкопът за основите на коловете да се извършва ръчно или с малка механизация, като се избягва повреждането на съседни имоти.
6. Бетонът за основите да е клас не по-нисък от В15 и да се полага на слоеве, уплътнени с вибратор.
7. Коловете да се поставят вертикално, с допустимо отклонение не повече от 1 % от височината.
8. Мрежата да се опъне равномерно, без провисване, и да се закрепи към коловете с поцинковани скоби.
9. Портата да се монтира така, че крилата да се отварят свободно на 180°, без триене в земята.
10. Електрическата част на задвижването да се изпълни от правоспособно лице съгласно Наредба № 3 за устройство на електрическите уредби и електропроводните линии.
11. Строителните отпадъци да се събират и извозват на определено от общината депо, съгласно Наредба № 7 за управление на строителните отпадъци.
12. Да се спазват изискванията на Наредба № 309-2 за опазване на околната среда при строителство в населени места.
13. Гаранционният срок за изпълнените работи е 5 години, съгласно Наредба № 2 за минималните изисквания за здравословни и безопасни условия на труд при извършване на строителни и монтажни работи.

Детайл 1 – Напречен разрез на оградата

1.800
300
1.500
300
2.500
2.500
2.500

תוכנית פרטים מנחים לדרכים

מס' גיליון
01

שם הגיליון/שרטוט
פרטים מנחים לדרכים

מספר גיליון
1

שם הפרויקט
תכנית מתאר לשכונת גבעת הזיתים

מס' תיק
01.18.09.005.024

קנה מידה
1:100

שלב
תכנית מתאר

מהנדס הפרויקט
ש. מזרחי

עורך
ב. גולדשטיין

מקור מפה
מדידה מצולמת מאוויר, נובמבר 2021

מקור נתוני תשתיות
תאגיד המים והביוב המקומי

הערות
1. כל המידות בסנטימטרים אלא אם צוין אחרת.
2. יש לתאם את מיקום הפרטים עם מהנדס הפרויקט לפני ביצוע.
3. הפרטים מבוססים על תקן הדרכים הארצי ועל הנחיות משרד התחבורה.
4. כל הפרטים כפופים לאישור הרשות המקומית ולתיאום עם כל בעלי התשתיות.

מספר גרסה
A.06

תאריך
מרץ 2021

תוכן העניינים

1 — חתך טיפוסי ברחוב ראשי עם מדרכה משולבת ונתיב אופניים
2 — חתך טיפוסי ברחוב מקומי עם מדרכה נמוכה
3 — פרט מעבר חציה מוגבה עם מפלס אחיד
4 — פרט מעבר חציה מוגבה עם מפלס אחיד
5 — פרט מעבר חציה מוגבה עם מפלס אחיד
6 — פרט מעבר חציה מוגבה עם מפלס אחיד
7 — פרט מעבר חציה מוגבה עם מפלס אחיד
8 — פרט מעבר חציה מוגבה עם מפלס אחיד
9 — פרט מעבר חציה מוגבה עם מפלס אחיד
10 — פרט מעבר חציה מוגבה עם מפלס אחיד
11 — פרט מעבר חציה מוגבה עם מפלס אחיד

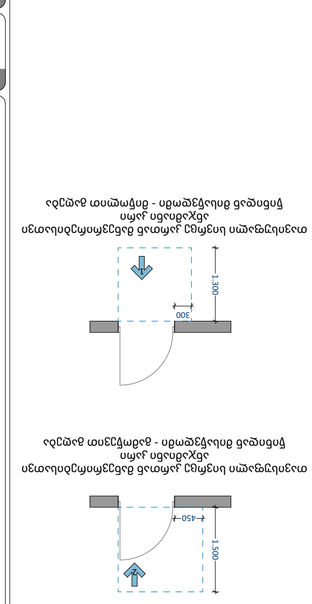

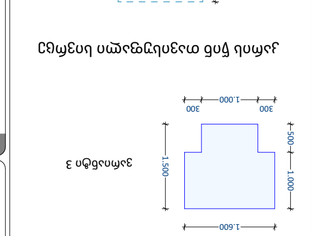



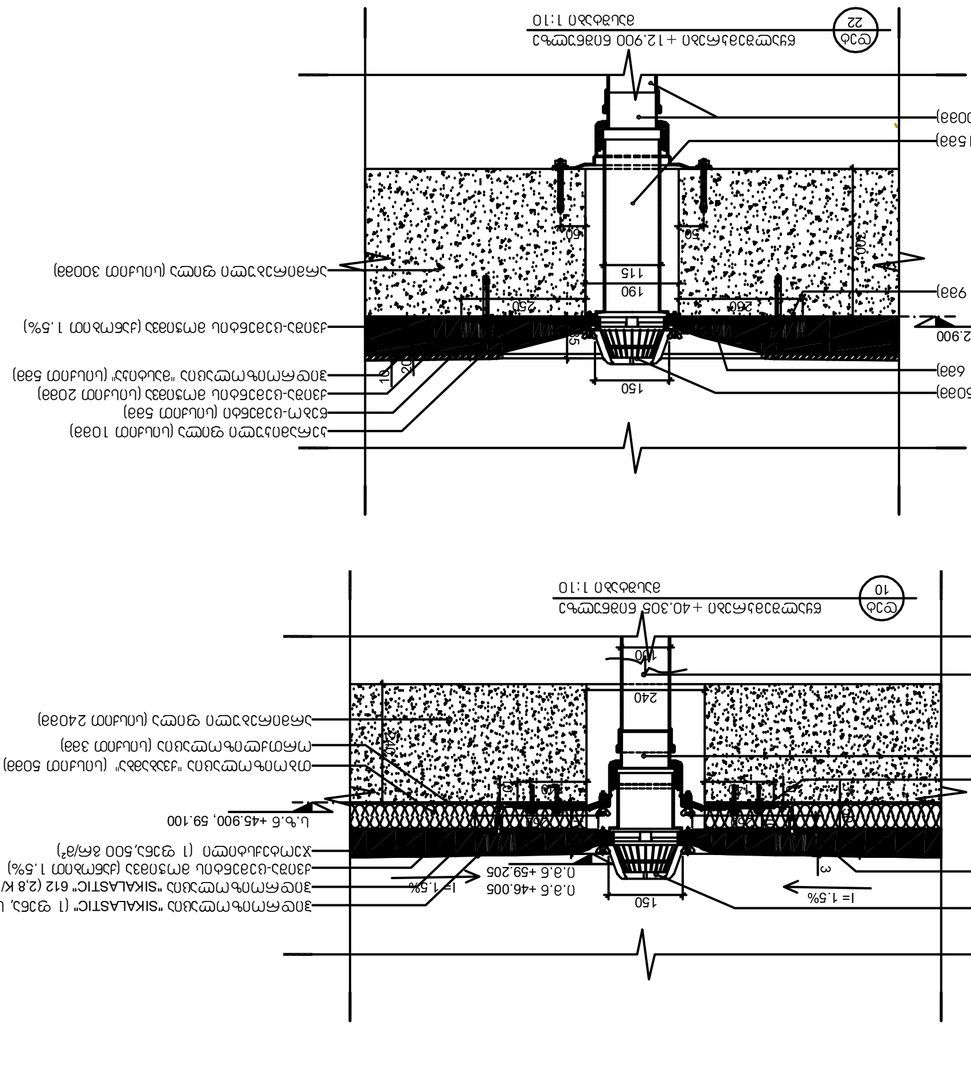

ფასადის ელემენტები

ელემენტი №1

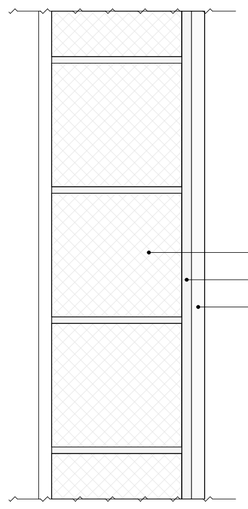

ელემენტი №2

ელემენტი №3

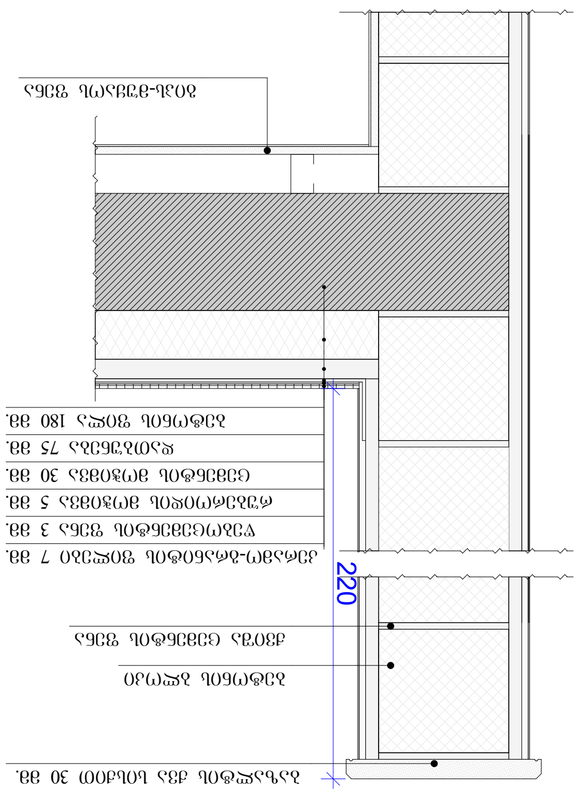

ფასადის ელემენტი ბეტონის ხვრელით და ალუმინის ჯაჭვით. ჯამი 2 სმ.



ფასადის ელემენტი ბეტონის ხვრელით და ალუმინის ჯაჭვით. ჯამი 2 სმ.



ფასადის ელემენტი ბეტონის ხვრელით და ალუმინის ჯაჭვით. ჯამი 2 სმ.

ფასადის ელემენტი ალუმინის ჯაჭვით და ალუმინის ფირფიტით. ჯამი 2 სმ.

ფასადის ელემენტი ალუმინის ჯაჭვით. ჯამი 2 სმ.

ფასადის ელემენტი ალუმინის ჯაჭვით. ჯამი 2 სმ.

ფასადის ელემენტი ალუმინის ჯაჭვით. ჯამი 2 სმ.

ფასადის ელევაცია

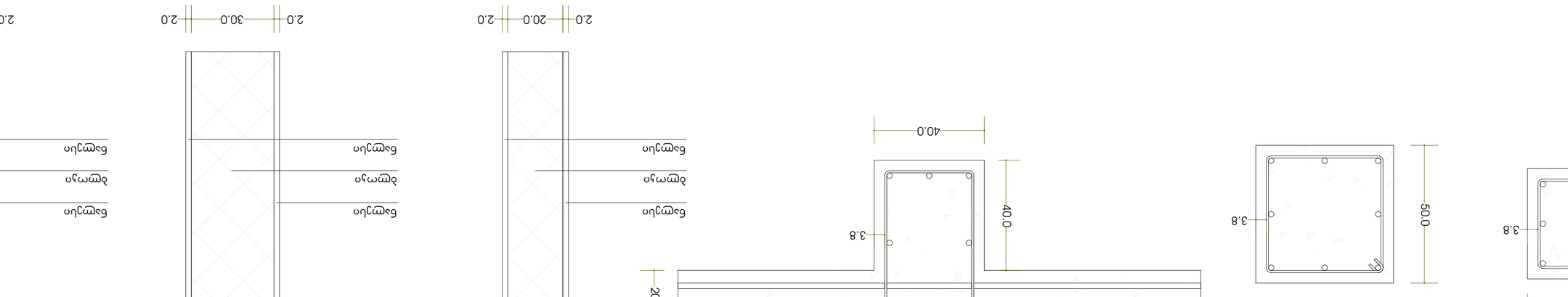

ობიექტი	ფასადის ელემენტები
შემსრულებელი	ტექნიკური უნივერსიტეტი
	ფაკულტეტი
	დეპარტამენტი
ხელმძღვანელი	
სტუდენტი	
ფასადის ელემენტები	
ფასადის ელემენტები	
ფასადის ელემენტები

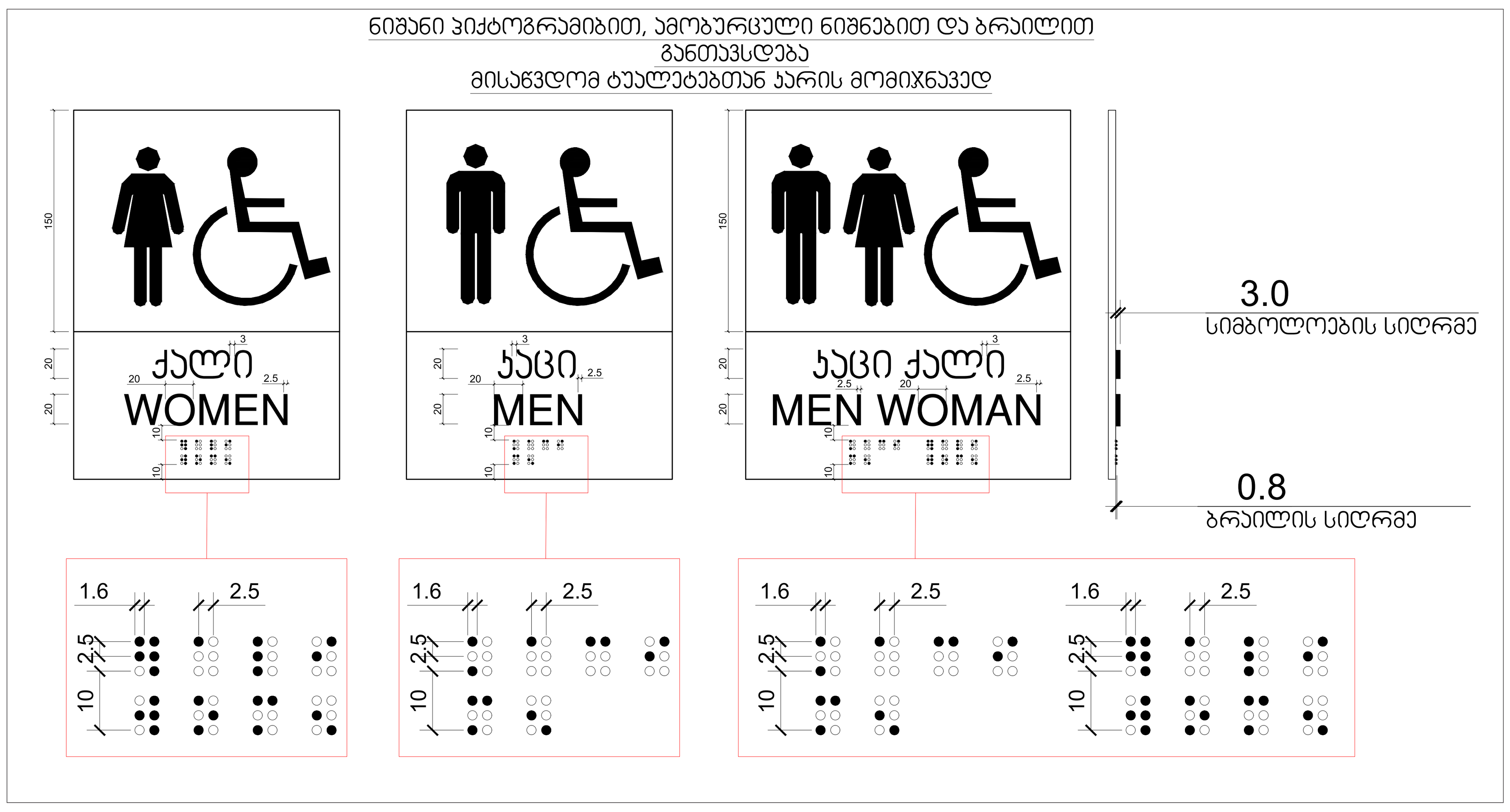

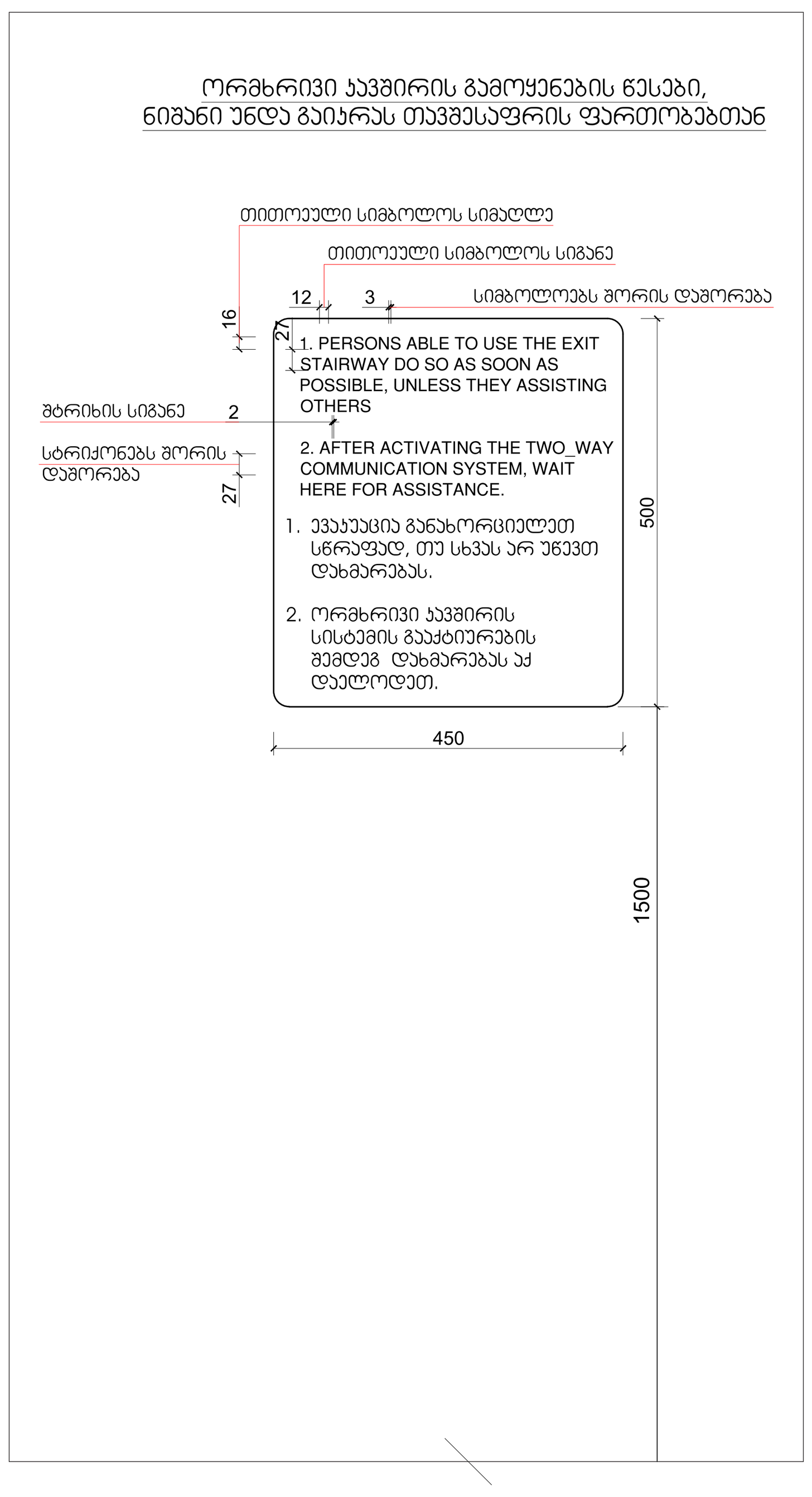

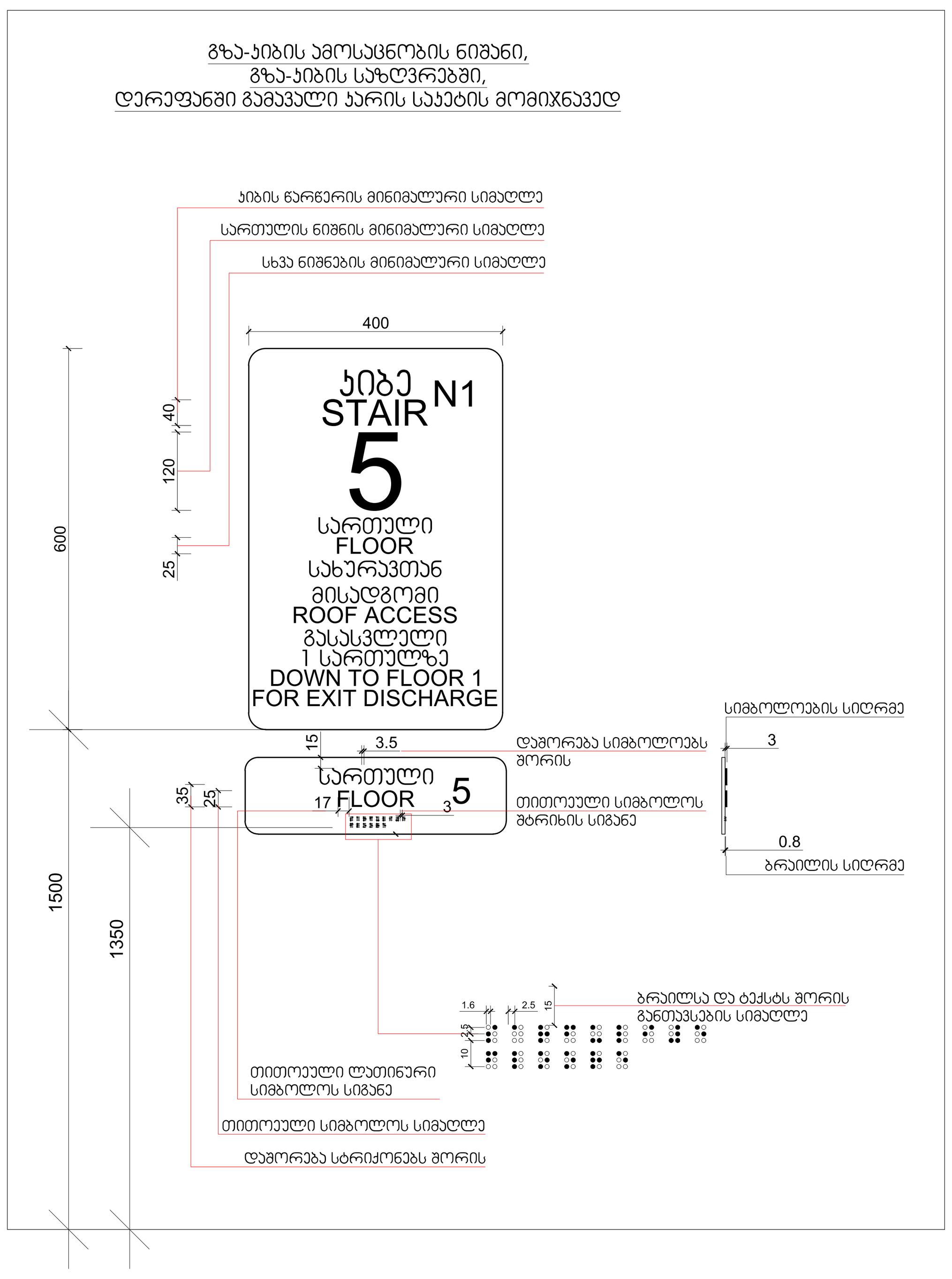

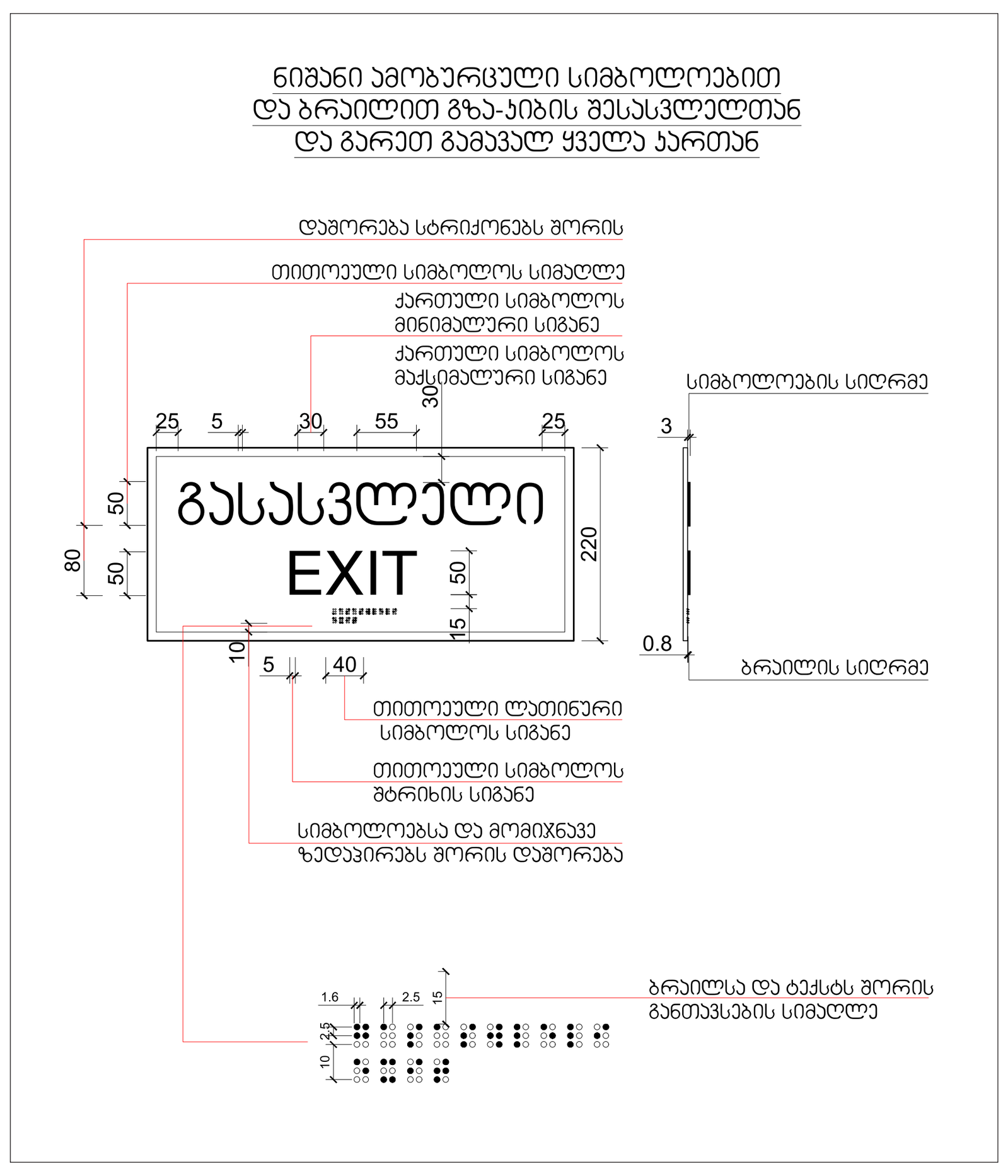

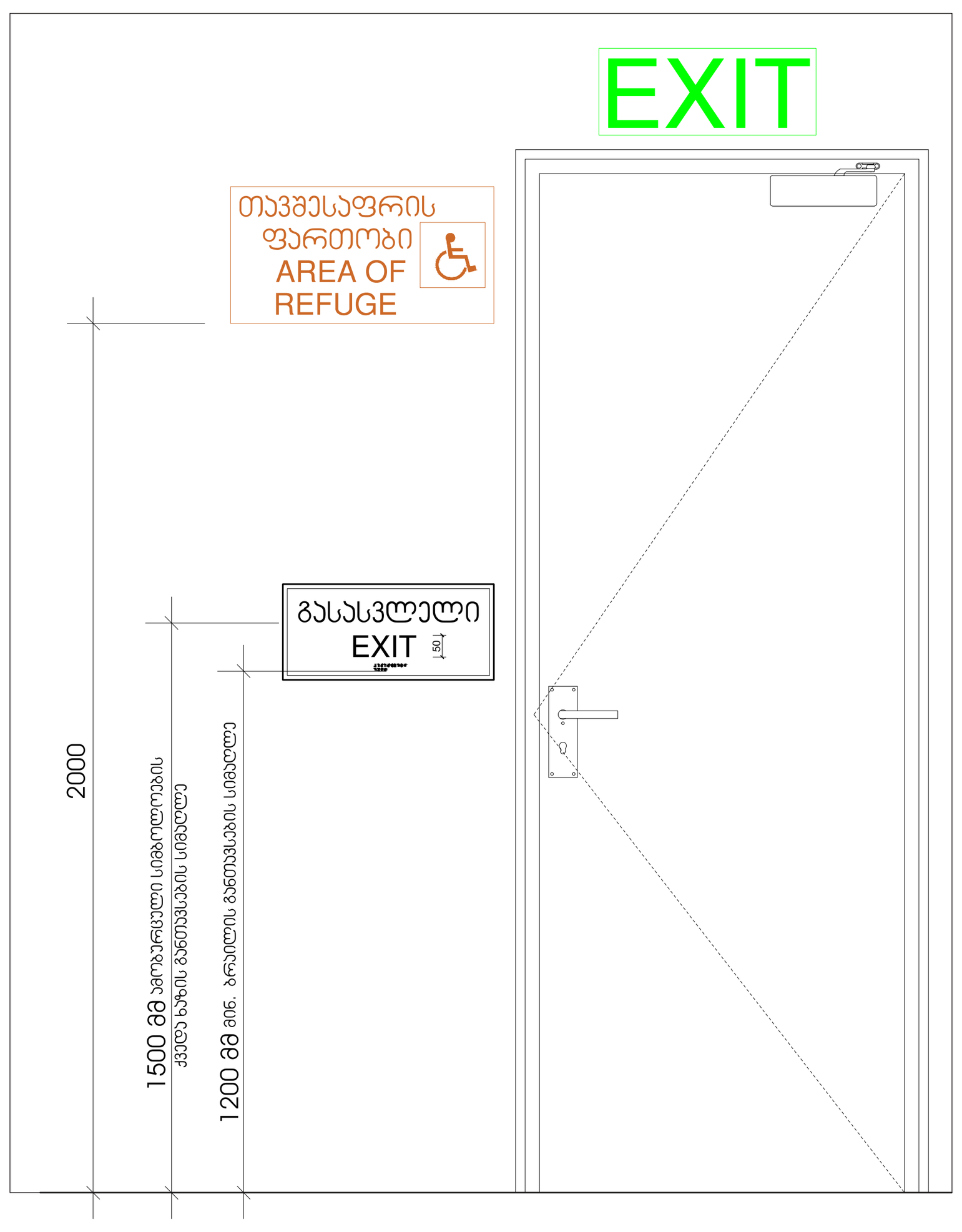

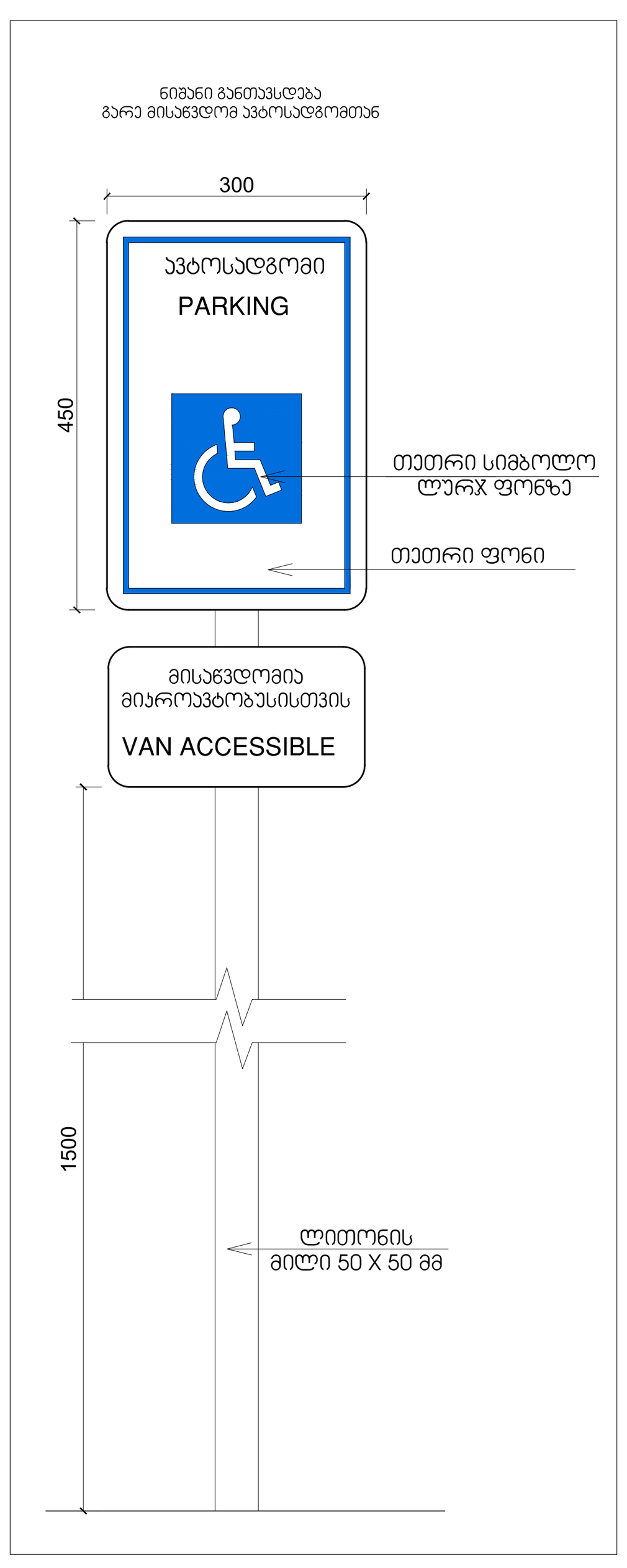

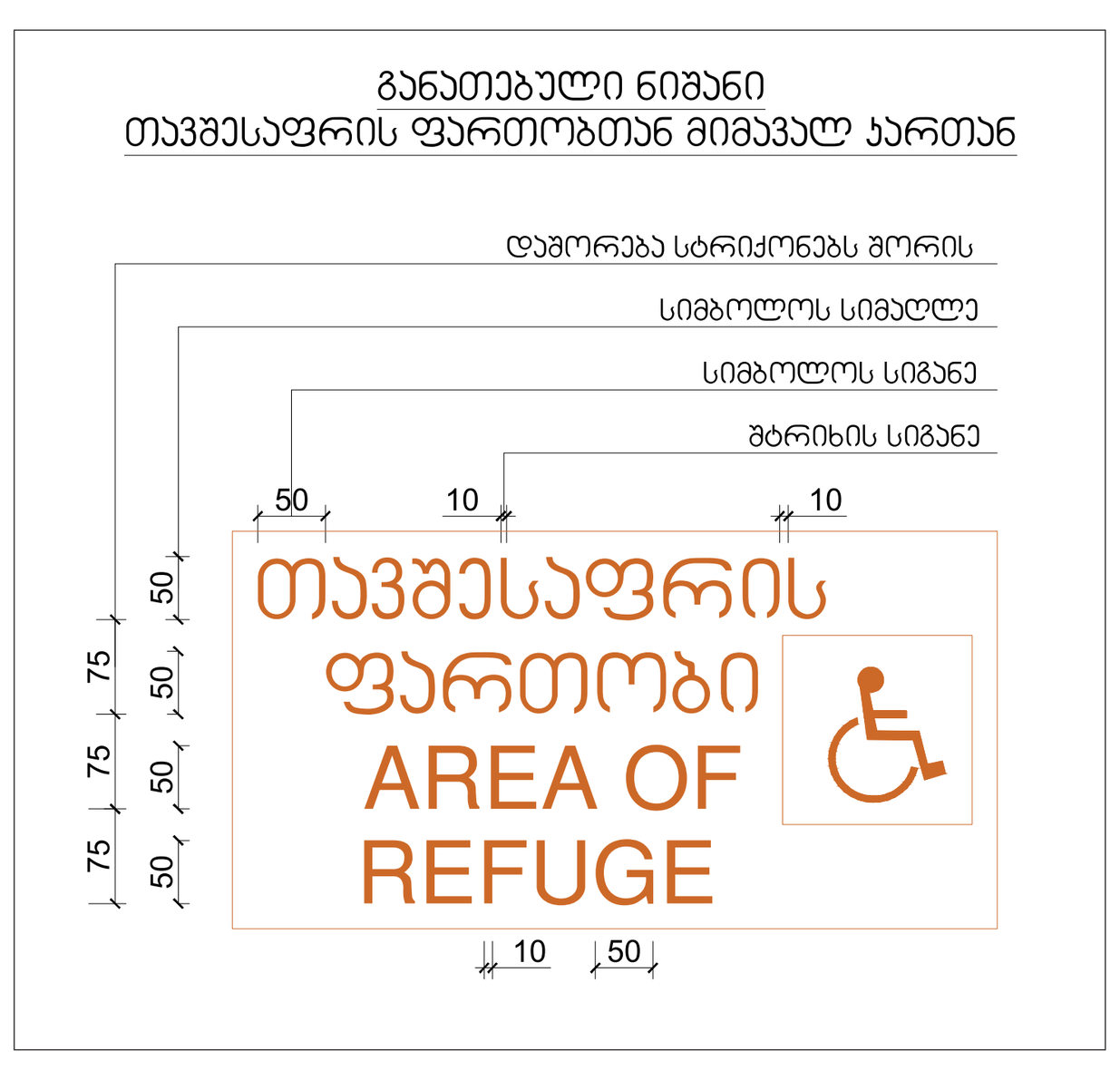

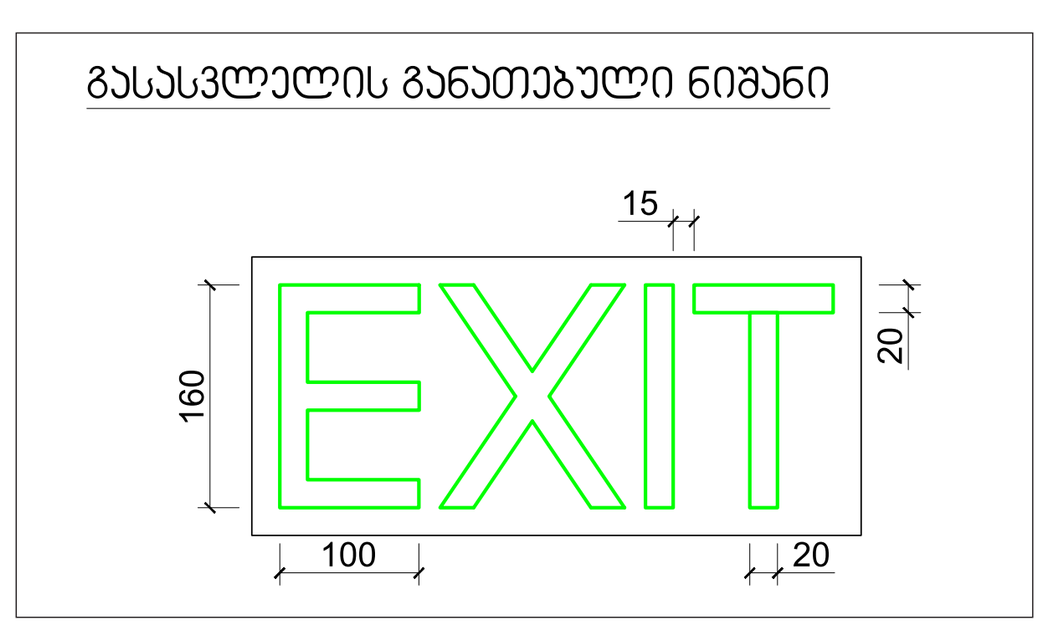



მისაწვდომობის გეგმა

ობიექტი

მრავალფუნქციური საცხოვრებელი კომპლექსი

მისამართი

თბილისი
გორგასლის ქუჩა N40
ს.კ. 01.18.09.005.024

არქიტექტორი

ლ. ოქროპირიძე

პირობითი ნიშნები

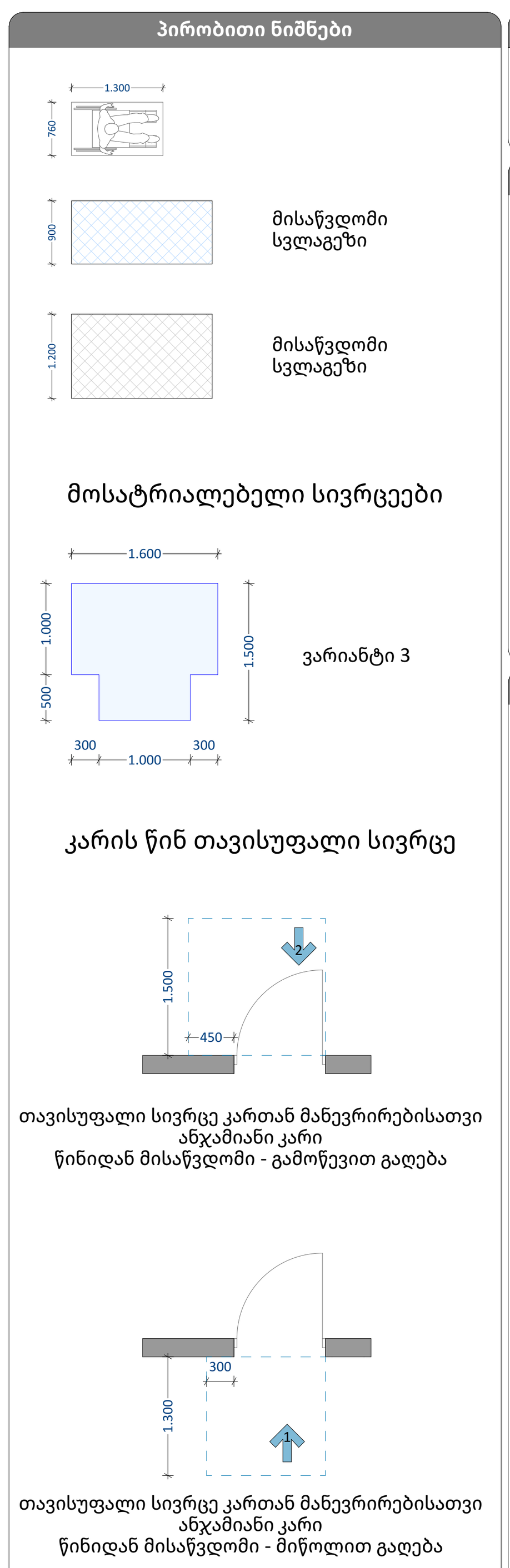

კონსტრუქტორი

ზ. კიზირია

ექსპლიკაცია

შენიშვნები

1. ნახაზი მომზადებული მისაწვდომობის სტანდარტების მიხედვით.

2. ზომები მოცემულია მილიმეტრებში.

3. იატაკის ზედაპირები მოეწყობა ისე, რომ იქნება მდგრადი, მყარი და არასრიალა.

4. განათების სამართავები ელექტრო გამანაწილებლები ელექტრო ჩამრთველები და დენსართები ტემპერატურის მარეგულირებლები მოწყობილობების სამართავები წყალსადენი სისტემის მოწყობილობების მარეგულირებლები და დამცავი და ორმხრივი საკომუნიკაციო სისტემების სამართავები "ა" ტიპის ერთეულში მოეწყობა სტანდარტის 309-ე ქვეთავის შესაბამისად.

5. სინათლის ჩამრთველები ელექტრო ჩამრთველები დენსართები ტემპერატურის მარეგულირებლები ელექტრო გამანაწილებლები და უსაფრთხოების ან შიდასაკომუნიკაციო სისტემების სამართავები "ბ" ტიპის ერთეულებში მოეწყობა სტანდარტის 309.2 და 1104.1.1 ქვეთავების მიხედვით.

ნახაზი

ფურცლის ზომა

A1 (841X594mm)

მასშტაბი

1:100

ფურცლის ნომერი

A.06

თბილისი 2021 წ.

ეტაპობრივი მშენებლობის გეგმა

ობიექტი
ორსართულიანი ოჯახური სახლის
სამშენებლო ნაკვეთი

მისამართი
ბაღმაღალის ქუჩა N40
ს.კ. 01.18.09.005.024

დამკვეთი
ფიზიკური პირი

პროექტის ავტორი
ლ. ჯაფარიძე

ეტაპების ნუმერაცია
ეტაპი 1 – მიწის სამუშაოები, საძირკვლის მოწყობა, ფუნდამენტის ბეტონირება

ეტაპი 1-ის მოკლე აღწერა
ეტაპი 1 მოიცავს ნაკვეთის მომზადებას, ფუნდამენტის ქვაბის დამუშავებას, ლენტური საძირკვლის ბეტონირებას და ცოკოლის ნაწილის აგებას. ეტაპის ბოლოს ფუნდამენტი მიაღწევს საანგარიშო სიმტკიცეს და მზად იქნება ზედა კონსტრუქციების დასაწყებად.

ეტაპის ხანგრძლივობა
3 კვირა

ეტაპის დაწყების პირობები
1. ნებართვა მიწის სამუშაოების დაწყებაზე მიღებულია და ძალაშია.
2. ნაკვეთის საზღვრები გეოდეზიურად დატანილია და დაფიქსირებულია.
3. ნაკვეთზე მისასვლელი გზა მოწესრიგებულია, ტექნიკის შემოსვლა უზრუნველყოფილია.
4. მშენებლობის ტერიტორია შემოღობილია, დროებითი ელექტრომომარაგება და წყალმომარაგება მოწყობილია.

ეტაპის დასრულების პირობები
1. ფუნდამენტის ბეტონის კუბური სიმტკიცე 28 დღის ასაკში მიაღწევს საანგარიშო მნიშვნელობას.
2. ფუნდამენტის ზედაპირი გასუფთავებულია ნაგებობის ნარჩენებისაგან.
3. ფუნდამენტის ირგვლივ ტრანშეა ამოვსებული და დატკეპნილი.
4. ფუნდამენტის ზედაპირზე ჰიდროიზოლაციის ორი ფენა დატანილია.

ეტაპის ფარგლებში შესასრულებელი სამუშაოების ჩამონათვალი
1. ნაკვეთის გეოდეზიური გადაზომვა და საზღვრების დატანა ადგილზე.
2. ნაკვეთის მოსწორება ექსკავატორით, ნიადაგის ნაყოფიერი ფენის გადაადგილება.
3. ლენტური საძირკვლის ქვაბის მექანიკური დამუშავება.
4. ქვაბის ძირის დატკეპნა და ქვიშა-ხრეშოვანი ბალიშის მოწყობა.
5. ფუნდამენტის ქვაბში არმატურის ბადეების მოწყობა.
6. ფუნდამენტის ბეტონირება ვერტიკალური ფორმებით.
7. ბეტონის ნიმუშების აღება კონტროლისთვის.
8. ფუნდამენტის ზედაპირის მოსწორება და ჰიდროიზოლაციის დატანა.
9. ფუნდამენტის ირგვლივ ტრანშეის ამოვსება ადგილობრივი გრუნტით.

გამოყენებული მასალები
ბეტონი B25, F150, W6 – დაახლოებით 18 მ³.
არმატურა A500C, დიამეტრები 12 მმ და 16 მმ – დაახლოებით 1.4 ტ.
ქვიშა-ხრეშოვანი ნარევი – დაახლოებით 12 მ³.
ბეტონის ნიმუშების ფორმები – 6 ცალი.

ტექნიკა და ხელსაწყოები
ექსკავატორი-ამწე, ბეტონსარევი, ვიბრატორი, ხელის ინსტრუმენტები, გეოდეზიური ინსტრუმენტი.

ეტაპის ხანგრძლივობა
3 კვირა

ეტაპის დაწყების პირობები
ეტაპი 1 დასრულებულია და მიღებულია.

ეტაპის დასრულების პირობები
1. ბაზაზე მოწყობილია ტუალეტი, სასმელი წყლის ავზი და ელექტრომომარაგების დროებითი წერტილი.
2. ბაზაზე მისასვლელი გზა მოწესრიგებულია და ავტომანქანების შემოსვლა უზრუნველყოფილია.
3. ბაზის ირგვლივ შემოღობილია, დროებითი ჭიშკარი დამონტაჟებულია.
4. ბაზაზე განთავსებულია ხელსაწყოების შესანახი ფარდული.

ეტაპის ფარგლებში შესასრულებელი სამუშაოების ჩამონათვალი
1. ბაზის ტერიტორიის გასუფთავება მცენარეული საფარისა და ნაგვისაგან.
2. ბაზის ტერიტორიის შემოღობვა.
3. დროებითი ჭიშკრის მოწყობა.
4. ტუალეტის დგმა.
5. დროებითი ელექტრომომარაგების ქსელის მოწყობა.
6. ხელსაწყოების შესანახი ფარდულის აშენება.
7. ბაზის ტერიტორიის განათება.

გამოყენებული მასალები
ხის ფიცრები – დაახლოებით 0.6 მ³.
ლითონის ბადე – დაახლოებით 120 მ².
ლითონის ბოძები – 24 ცალი.
ელექტროკაბელი და ავტომატური დამცველები.

ტექნიკა და ხელსაწყოები
ელექტროხერხი, ბურღი, ხელის ინსტრუმენტები.

ეტაპის ხანგრძლივობა
1 დღე

ეტაპის დაწყების პირობები
ეტაპი 2 დასრულებულია და მიღებულია.

ეტაპის დასრულების პირობები
1. ბაზაზე დემონტაჟდა ყველა დროებითი ნაგებობა და მოწყობილობა.
2. ტერიტორია გასუფთავებულია ნაგვისაგან.
3. ნაკვეთზე მისასვლელი გზა, ღობე და ჭიშკარი დარჩენილია მეპატრონისთვის.
4. ბაზაზე დარჩენილია ელექტრომომარაგების ქსელი და ფარდული.

ეტაპის ფარგლებში შესასრულებელი სამუშაოების ჩამონათვალი
1. ტერიტორიის გასუფთავება ნაგვისაგან.
2. დროებითი ნაგებობების დემონტაჟი.
3. ელექტროქსელის დემონტაჟი.
4. ტუალეტის ამოტუმბვა და დემონტაჟი.
5. ტერიტორიის საბოლოო დათვალიერება.

გამოყენებული მასალები
ნაგვის პარკები – 10 ცალი.

ტექნიკა და ხელსაწყოები
ხელის ინსტრუმენტები.

დანართი

ფურცლის ზომა
A1 (841X594mm)

მასშტაბი
1:100

ფურცლის ნომერი
A.06

ითანხმებით 2021 წ.

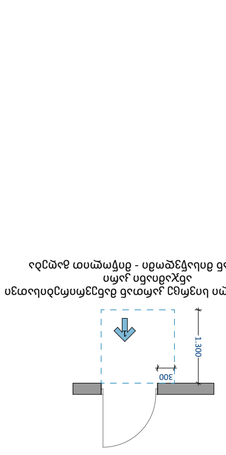

ფანჯრების სპეციფიკაცია სართულების მიხედვით

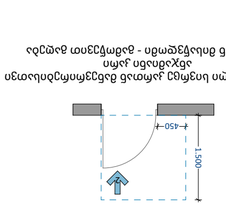

ფანჯრების სპეციფიკაცია სართულების მიხედვით

1. ნახატი ფანჯრების ზომებს აჩვენებს მილიმეტრებში.
2. ზომებში მითითებულია ფანჯრის ჩასაშენებელი ღიობის ზომები.
3. ფანჯრების ტიპები და რაოდენობა იხილეთ ცხრილში.
4. ფანჯრების ადგილმდებარეობა სართულების გეგმებზე იხილეთ ცალკე ნახატებში.
5. სანგრძლივი ფანჯრების ქვედა ნაწილში დატანილია ისრები, რომლებიც მიუთითებენ გასაღების მოძრაობის მიმართულებაზე.
6. ფანჯრების ფერი და ფურნიტურის ტიპი განსაზღვრულია ფასადების ნახატებზე.
7. ფანჯრების ტიპები და ზომები შეთანხმებულია დამკვეთთან.

ფანჯრების სპეციფიკაცია სართულების მიხედვით