მრავალბინიანი საცხოვრებელი
სახლი

არქიტექტურული ნაწილი

2022წ.

-1.

-1 სართულის გეგმა -2.85 ნიშნულზე (11)

1:100

ექსპლიკაცია

№	აღწერილობა	ფართობი
1	ავტოსადგომი	964.4
2	დამხმარე ფართი	5.5
3	სატუმბი სადგური	19.2
4	წყლის რეზერვუარი	17.2
1.	კიბის უჯრედი და სადარბაზოს ფართობი	58.7

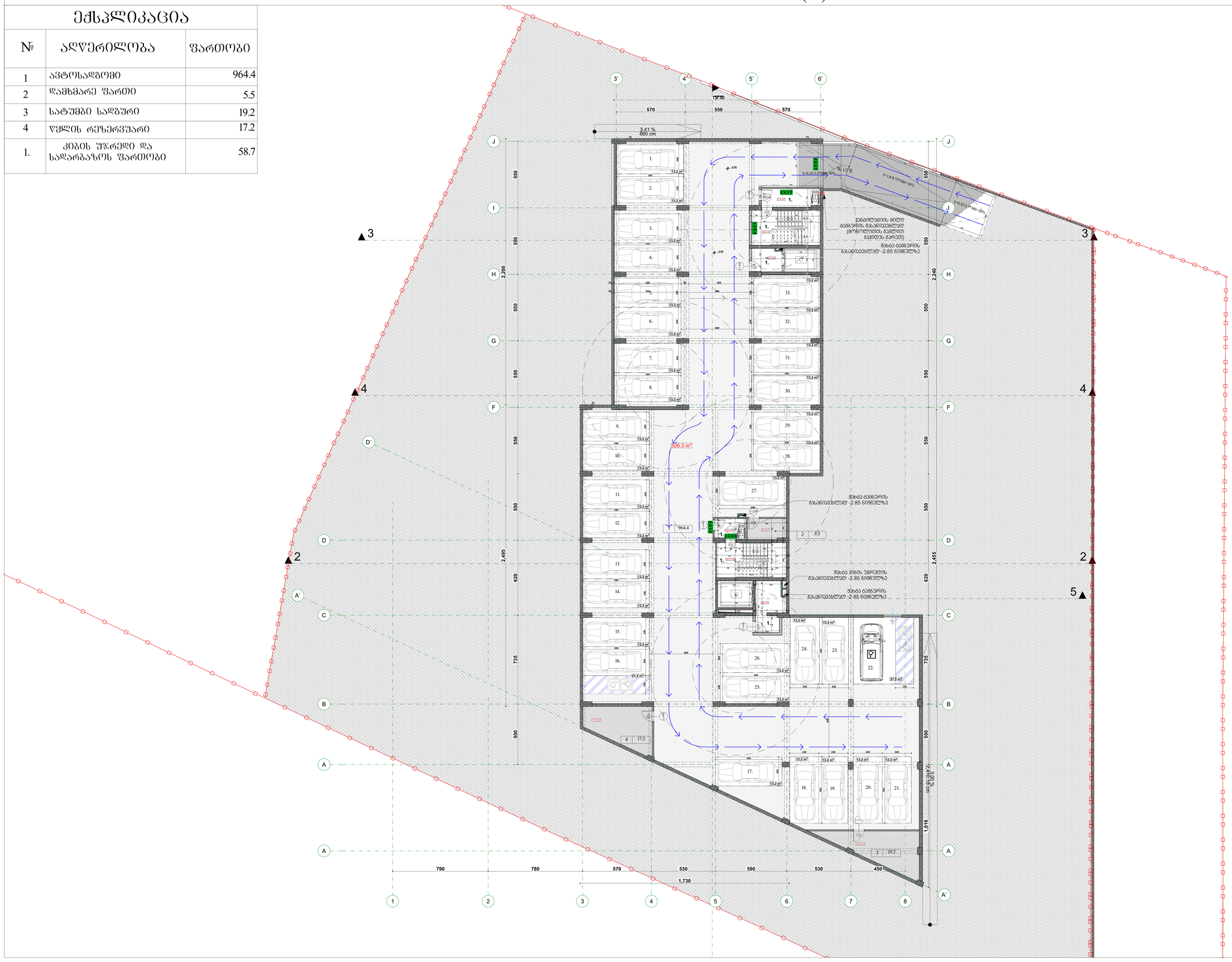

0.00 ნიშნული ბეტონის
6.00 ნიშნული გარეთ
3010 / 397.1 გარე ნიშნული
5 ღერძის
1 გრუნტის ხაზი
ბლოკების კედელი
ბეტონის კედელი

შენიშვნები

1. ბანაზე ზუმფი ორიენტირება განისაზღვრება.
2. ბანაზე ქვის ნიშნულება ინჟინერიის ქსელის განაკვეთების მიხედვით.
3. შესაფერი ტრანსპორტირების ამოზიდვა-ჩამოტანა უნდა მოხდეს.

სამუშაოების ჩერება

ავტორები

ა. ბაბალიანი

პროექტის

მრავალფუნქციური საცხოვრებელი სახლის

მისამართი

ქ. თბილისი, ქუჩა ლერწმისპირის, №9
პირველადი/ერ
ს.კ 01.18.13.020.066

ცვლილებები	ფაილის №	ცვლილების №	შენიშვნა სახით
A-0			

პროექტირების კლასიფიკაცია

ტიპი	დასახელება

ტიპი	დასახელება

ტიპი	დასახელება

0.

მიწისპირა სართულის გეგმა 0.00// ნიშნულზე (1)

1:100

ექსპლიკაცია

№	აღწერილობა	ფართობი
1-6	საცხოვრებელი ბინა	278.3
1	კომერციული ფართობი	810.1
5	ტექნიკური ოთახი	11.4
6	ტექნიკური ოთახი	5.8
34-52	მიწისზედა ავტოსადგომი	287.8
1.	კიბის უჯრედი და სადარბაზოს ფართობი	152.5


დერეფანი
საჭრელი კედელი №1
15.8 კუბ.მ
საჭრელი კედელი №2
3.7 კუბ.მ
საჭრელი კედელი №3
16.4 კუბ.მ
3.41 %
880 cm
-2.20/403.70/
402.60
402.80
400.95
-0.95
-0.77
-0.69
-0.32
-0.30
-0.59
-0.65
-0.17
-0.75
-1.00
±0.00
±0.00/405.90
405.90
-0.16
-0.95
810.1 მ²
3.00 %
2,410.18 cm
2,495
2,455
2,240
2,200
790
780
570
530
590
450
1,730
735
620
500
465
740
120
550
I=1.4/8.75*100=16%
I=0.35/3.5*100=10%
ბანდუსის ზედა ნიშნული -2.85 ნიშნულზე
მახის ძირი მახის ვილების საბარგასთვის
მახის ტერიტორის გასანიავებლად
მახის გარის მილების საბარგასთვის
მახის პომის უპრეტის გასანიავებლად
მახის ბანდუსის გასანიავებლად -2.85 ნიშნულზე
მახის ბანდუსის გასანიავებლად -2.85 ნიშნულზე
სარდაფის ფილა
სველი წერტილი
სველი წერტილი
სველი წერტილი

1.

2 სართულის გეგმა +5.00 ნიშნულზე (1)

1:100

ექსპლიკაცია

ბინის №	აღწერილობა	ფართობი
7-20	საცხოვრებელი ბინა	759.2
1.	კიბის უჯრედი და სადარბაზოს ფართობი	114.6

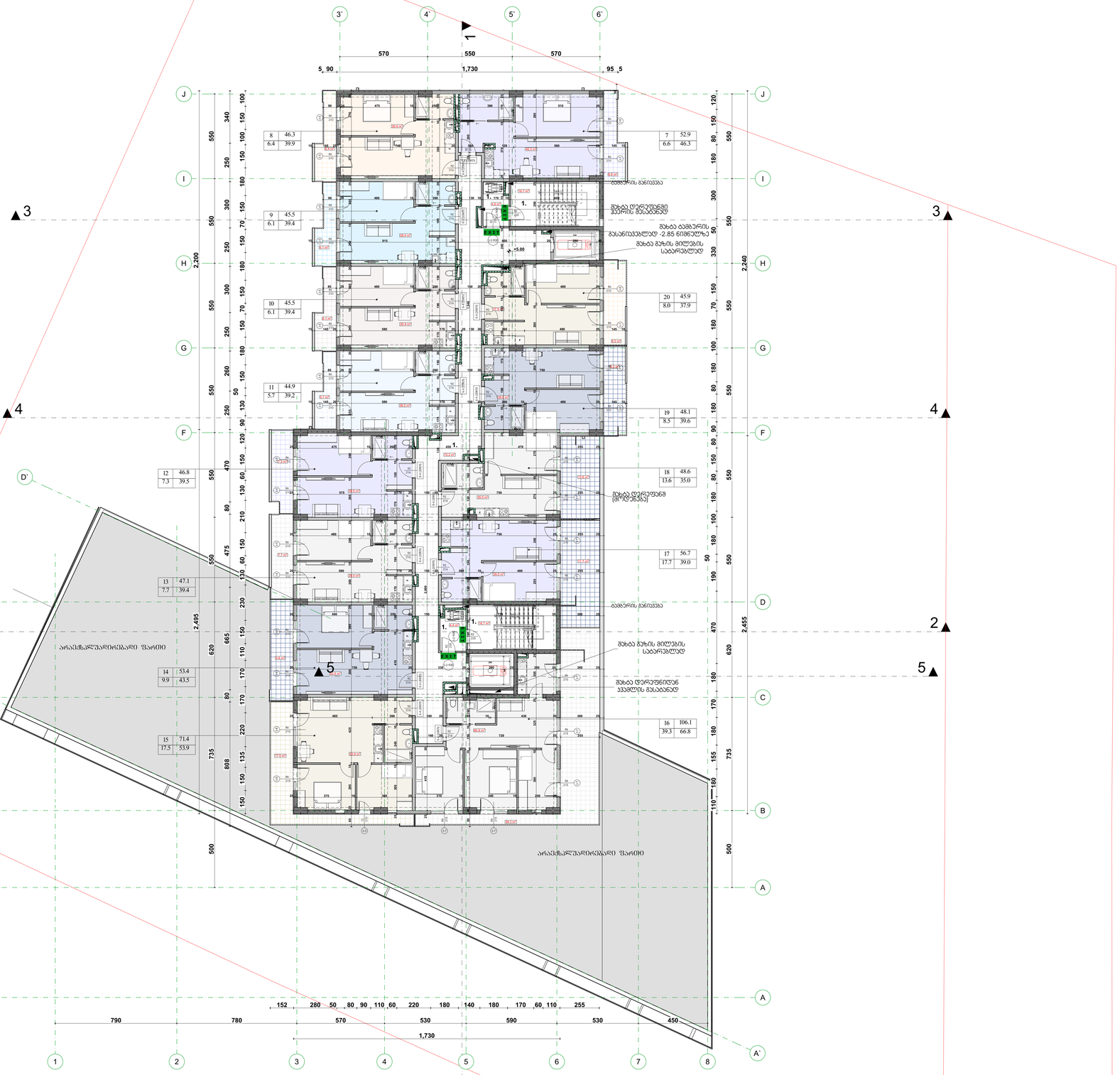

ფორმატი	ზომა	პროექტის №	შეთანხმების სახელი
A-0			
პროექტირების კლასიფიკაცია			

0.00 ნიშნ. ბეტონზე
6.00 ნიშნ. ბორდზე
3010 397.1 ბარე ნიშნ.
5 ღერძები
1 ბორდის ხაზი
ბლიობის კედელი
ბეტონის კედელი

შენიშვნები

1. ნახაზზე ზომები მოცემულია სანტიმეტრებში.
2. ნახაზის ველის ცვლილება მასშტაბურობა შეიძლება შეხვ. ობიექ. კონტექსტის პირობებიდან.
3. შესაფერის არეალებიდან ამოსაღებად ემყრება ზომა პარამეტრს.

სპეციალიზებული სექცია

წარმდგენი

პროექტის ავტორი

პროექტის ადგილმდებარეობა

ქ. თბილისი, ქუჩა ღუდუშაურის, №9
მიწის ნაკვეთის
ს.კ 01.18.13.020.066

თანამშრომლობა	ხელმოწერა	ხელშეწერილია
არქიტექტორი	ლ.ლეკვეიშვილი	
მთ.არქიტექტორი	მ.ლომსაძე	
წარმომადგენელი	მ.ლომსაძე	

არქიტექტურული ნაწილი

მასშტაბი	1:100	ფურცელი	
2 სართულის გეგმა +500 ნიშნულზე (1)		პროექტირება	
		№	
		1	
		2	
		3	
		4	
		5	
		6	
სტადია	ინდექსი	შენიშ.	
სტადია პროექტი			

2.

3 სართულის გეგმა +8.10 ნიშნულზე

1:100

ექსპლიკაცია

ბინის №	აღწერილობა	ფართობი
21-34	საცხოვრებელი ბინა	723.3
1.	კიბის უჯრედი და სადარბაზოს ფართობი	114.6



3.

4 სართულის გეგმა +11.20 ნიშნულზე

1:100

ექსპლიკაცია

ბინის №	აღწერილობა	ფართობი
35-48	საცხოვრებელი ბინა	725.3
1.	კიბის უჯრედი და სადარბაზოს ფართობი	114.6



ფორმატი	ზომა	პროექტის №	შენობის სახელი
A-0			
პროექტირების კატეგორია			

0.00 ნიშნ. ბეტონზე
6.00 ნიშნ. პარაპეტზე
301.0 397.1 ბარე ნიშნ.
5 ღერძები
1 პარაპეტის ხაზი
ბალიშის კედელი
ბეტონის კედელი

შენიშვნები

1. ხანძარსაწინააღმდეგო საკანონმდებლო,
2. ხანძარსაწ. ავზის ტევადობა მინიმალურად უზრუნველყოფილ იქნას ხანძარსაწ. ავზით/ავზებით,
3. შესაბამისი ტოპოგრაფიული ასახვისათვის ამხელა ზომა საკმარისია,

საბუღალტრო სქემა

ზომა

ავტორი

მრავალფუნქციური საცხოვრებელი სახლი

მისამართი

ქ. თბილისში, ქუჩა ლეონიდე ასათიანის, №9
ვიწროპლანში
ს.კ 01.18.13.020.066

ცვლილების აღწერა	ავტორი	ხელმოწერა
ზონისშიფრის	ლ.ლეკიშვილი	
მიწაზემოთასართის	მ.ქურციკიძე	
ფასადების	მ.ქურციკიძე	

არქიტექტურული ნაწილი

მასშტაბი	1:100	ფასადი

4 სართულის გეგმა + 11.20 ნიშნულზე

ფორმატი		
№		
1		
2		
3		
4		
5		
6		

სტადია	ნიშნული	ფურც.
სტადია პროექტი		

4.

5 სართულის გეგმა +14.30 ნიშნულზე

1:100

ექსპლიკაცია

ბინის №	აღწერილობა	ფართობი
49-62	საცხოვრებელი ბინა	724.0
1.	კიბის უჯრედი და სადარბაზოს ფართობი	114.6



0.00	ნიშნ. ბეტონზე
6.00	ნიშნ. ხარისხზე
30.0 39.1	ბარე ნიშნ.
5	ღერძები
1	ხარისხის ხაზი
	ბლოკების კედლები
	ბეტონის კედლები

ფორმატი	რაკურსის №	პროექტის №	ეტაპის სახელი
A-0			
პროექტირების კატეგორია			

შენიშვნები

1. საბარაქე ზომები ფრაქციების საანიშნოებით,
2. საბარაქე ქვედა ნიშნულია მეზობელ ფასადებთან შეხების ადგილების ზუსტი ნიშნ. კონტაქტის პასუხისმგებლობა,
3. შენიშვნა. ტოპოგრაფიული ამოზომაზე პრეფაბ. ზონა პაროლის.

საბუღალტრო სქემა

რაკურსი

კიბეები

კონტაქტი

მრავალფუნქციური საცხოვრებელი სახლი

მისამართი

ქ. ბათუმის, ქუჩა ლეონიდე ასათიანის, №9
პროექტის ნომერი
ს.კ 01.18.13.020.066

ცვლილების ტიპი	ტექსტი	ხელმოწერა
ზომასტრუქ	ლ.ჭიტაია	
მოპარამეტრული	მ.ქორქმან	
ზოგადად	მ.ქორქმან	

არქიტექტორი ლ.ჭიტაია

მასშტაბი	1:100	ტიპი/ეტი
		არქიტექტურა
5 სართულის გეგმა + 14.30 ნიშნულზე		№ 1 2 3 4 5 6
სტადია	ნიშნულის	ფურც.
სტადია კონტაქტი		

5.

6 სართულის გეგმა +17.40 ნიშნულზე

1:100

ექსპლიკაცია

ბინის №	აღწერილობა	ფართობი
63-76	საცხოვრებელი ბინა	725.3
1.	კიბის უჯრედი და სადარბაზოს ფართობი	114.6



ფორმატი	ზომები N	ასოციაციის N	შაბლონის სახელი
A-0			

ასოციაციები კონსტრუქციაში

- 0.00 — ნიშნ. ბეტონზე
- 6.00 — ნიშნ. პარაპეტზე
- 301.0 / 397.1 — გარე ნიშნ.
- 5 — ღერძები
- 1 — პარაპეტის ხაზი
- ბლოკების კედელი
- ბეტონის კედელი

შენიშვნები

1. ხაზიანმა ზომებმა მრავლდება საანიმაციოდ.
2. ხაზიანმა ელფრჩხილა მეზობელ ფართებში ზომა იცვლება.
3. შესაძლებელია ცვლილებები ასაწყობ ელემენტებში ზომა მაინც არ.

საბჭოსათვის სქემა

შენობა

კორპუსი ათანაწორ

ობიექტი

მრავალფუნქციური საცხოვრებელი სახლი

მისამართი

ქ. ბათუმში, ქუჩა ნიღვრისანაპირო, №9
ვიწროსაკვეთ
ს.კ 01.18.13.020.066

ცვლილების აღწერა	ტექნიკური	ხელმოწერა
ზომასტრუქტ.	ლ.ლეკვეიშვილი	
მოპირკეთების	მ.ტურაბელიძე	
ინჟინერული	მ.ტურაბელიძე	

არქიტექტურული ნაწილი

მასშტაბი	1:100	ფურცელი
6 სართულის გეგმა + 17.40 ნიშნულზე		არქიტექტურა

№		
1		
2		
3		
4		
5		
6		

სტადია	ნიშნული	ფურც.
სტადია პროექტი		

6.

7 სართულის გეგმა +20.50 ნიშნულზე (1)

1:100

ექსპლიკაცია

ბინის №	აღწერილობა	ფართობი
77-90	საცხოვრებელი ბინა	724.0
1.	კიბის უჯრედი და სადარბაზოს ფართობი	114.6



0.00	ნიშნ. ბეტონზე
6.00	ნიშნ. ხარისხზე
30.0 39.1	ბარე ნიშნ.
5	ღერძი
1	ხარისხის ხაზი
	ბლოკის კედელი
	ბეტონის კედელი

შეთანხმ.	ფაქტობრ. №	პროექტის №	ფაილის სახელი
A-0			

პროექტიდან ამონაწერები

შენიშვნები

1. ნახაზზე ზომები მოცემულია სანტიმეტრებში.
2. ნახაზზე ნიშნულები მოცემულია მეტრებში ზღვის დონიდან აბსოლუტურად.
3. შესრულებ. პროექტირებისას ამონაწერებთან შეფარდება ზომა საორიენტ.

სამშენებლო სქემა

ტექნიკური

კონსტრ. პროექტირების

პროექტის

მრავალბინიანი საცხოვრებელი სახლის

მისამართი

ქ. ცისკრისა, ქუჩა ლეონიდე ასათიანის, №9
მიწის ნაკვეთი
ს.კ 01.18.13.020.066

შესაბამისობა	ვის	ხელმოწერა
რესპონსორი	ლ.ლეკვეიშ	
მთ.არქიტექტორი	შ.ქრისტინა	
ინჟინერები	შ.ქრისტინა	

პროექტის ხელმძღვანელი ნ.ლეონიძე

მასშტაბი	1:100	ფაილის

7 სართული +20.50 ნიშნულზე (1)

პროექტირება

№		
1		
2		
3		
4		
5		
6		

სტადია	ნომერი	ფორმა
სტადიის პირობები		

7.

8 სართულის გეგმა+23.60 ნიშნულზე+ (1)

1:100

ექსპლიკაცია

ბინის №	აღწერილობა	ფართობი
91-104	საცხოვრებელი ბინა	726.4
1.	კიბის უჯრედი და სადარბაზოს ფართობი	114.6



0.00	ნიშნ. ბეტონზე	
6.00	ნიშნ. პარაპეტზე	
30.0 / 39.7	ბარე ნიშნ.	
5	ღერძები	
1	პარაპეტის ხაზი	
	ბლოკის კედელი	
	ბეტონის კედელი	

შენიშვნები

1. ხაზიანის ზომები მოცემულია საანგარიშოდ.
2. ხაზიანი ელფენა ესმენილია მასალისთვის შესაბამისად ზომა იხილეთ ფურც. კონსტრ. ანაწერებში.
3. შესაძლო არათანხვედრის აღმოჩენისას ამცნოთ ავტორს.

საბუღალტრო ხელმა

ელექტრონული ხელმოწერის ადგილი

პროექტის

მრავალფუნქციური საცხოვრებელი სახლი

მისამართი

ქ. ბათუმში, ქუჩა ლეონიდე ასათიანის, №9
ვიწროსაკადრ
ს.კ 01.18.13.020.066

ცვლილების აღწერილობა	ფაზა	ხელმოწერა
ზომასმარშრუტი	ფ2.შესაბ	
მოკარმისამართები	მშრომელის	
ზოგადშაპა	მშრომელის	

აონტაქტებისა ადგილი

მასშტაბი	1:100	ცვლილება
		არქიტექტორი
8 სართულის გეგმა+ 23.60 ნიშნულზე+ (1)		№ 1 2 3 4 5 6
სტადია	ნახაზის	შენობა
სტადია პროექტი		

8.

9 სართულის გეგმა+26.70 ნიშნულზე (1)

1:100

ექსპლიკაცია

ბინის №	აღწერილობა	ფართობი
105-118	საცხოვრებელი ბინა	725.1
1.	კიბის უჯრედი და სადარბაზოს ფართობი	114.6

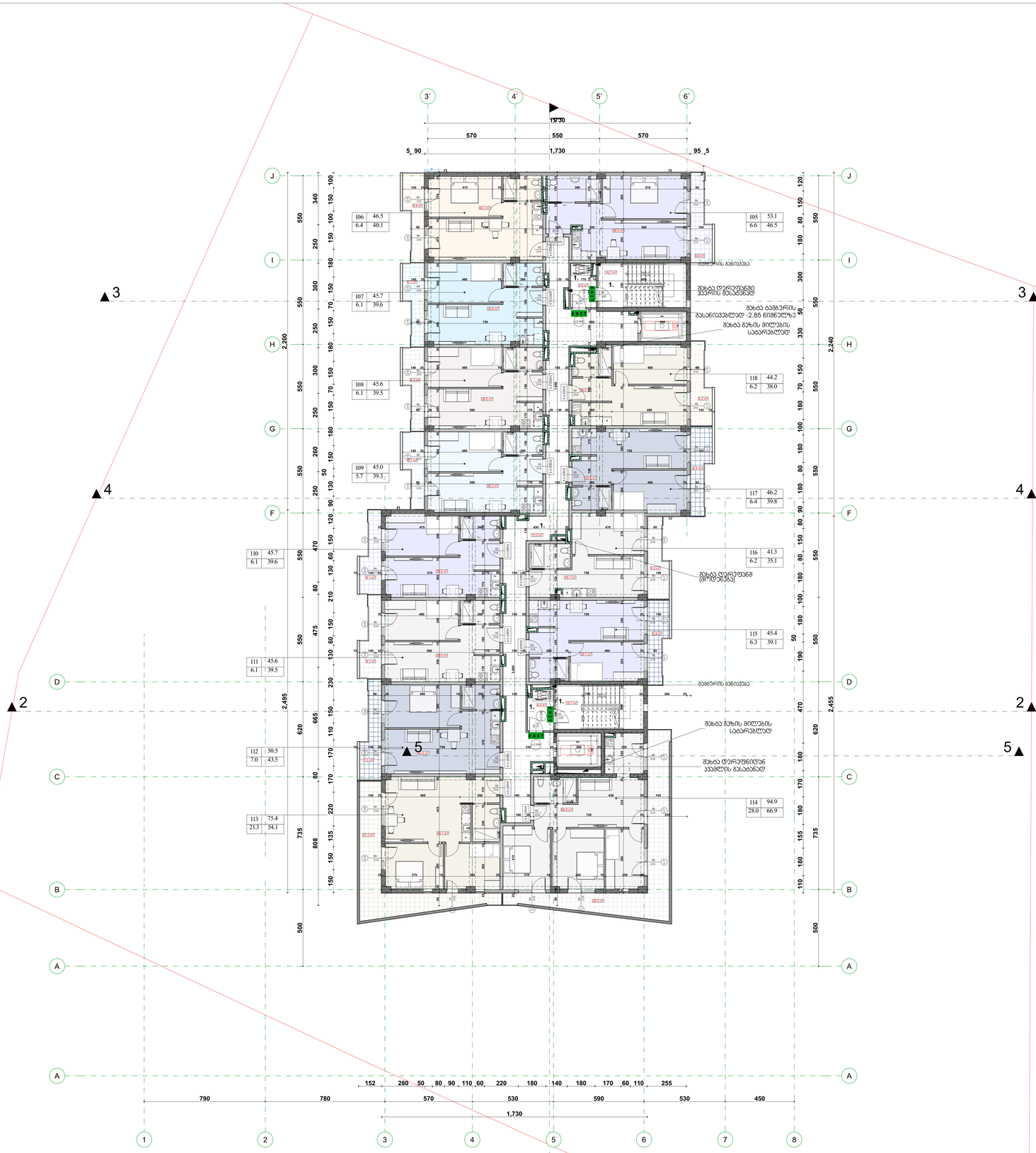

ფორმატი	ზომები N	პროექტის N	შაბლონის სახელი
A-0			

პროექტირების კლიმატური

0.00 ნიშნ. ბეტონზე
6.00 ნიშნ. ჭერიდან
301.0 397.1 ბარე ნიშნ.
5 ღერძები
1 ჭერის ხაზი
ბლოკის კედელი
ბეტონის კედელი

შენიშვნები

1. ხაზიანი ზომები მრავლდება საანძრევებში.
2. ხაზიანი ელემენტები მონტაჟდება შესაბამისად ზომა-ნიშნებზე, კონსტრუქტორ ინჟინერთან.
3. შესაძლებელ ტოლერანტულობებ ინფორმაციის ინფორმაციის ზომა პარამეტრს.

საბუთებისთვის სქემა

ჩასაბმელი

კლიენტი

მრავალფუნქციური საცხოვრებელი სახლი

მისამართი

ქ. თბილისი, ქუჩა ლეონიდე ასათიანის, №9
ფიზიკური კოდი
ს.კ 01.18.13.020.066

ცვლილების ტიპი	ავტორი	ხელმოწერა
ზოგადი ნაწილი	ლ.ჭიტაია	
მოპირკეთების ნაწილი	მ.ქორქმაძე	
ინჟინერული ნაწილი	მ.ქორქმაძე	
ნახატები	მ.ქორქმაძე	

არქიტექტორი ლ.ჭიტაია

მასშტაბი	1:100	ზომები

9 სართული, ბეგმა+ 26.70 ნიშნულზე (1)	ფორმატი		
	№		
	1		
	2		
	3		
	4		
	5		
	6		
სტადია	ნიშნული	ფურცელი	
სტადია პროექტი			

10 სართულის გეგმა+29.80 ნიშნულზე (1)

ექსპლიკაცია

ბინის №	აღწერილობა	ფართობი
119-132	საცხოვრებელი ბინა	726.4
1.	კიბის უჯრედი და სადარბაზოს ფართობი	114.6



ფორმატი	ზომები N	ცვლილ. N	შენიშვნის სახეები
A-0			

პროექტირების კლიმატური

შენიშვნები

1. სანიაღვრე ჭუჭების ფრაქციული სანიაღვრეებში.
2. სანიაღვრე ქსელის ელემენტებს მექანიკური ზემოქმედებისგან ვფარავ ფირმა კონსტრუქციას.
3. შესაძლებელ ტოპოგრაფიულად ცვლილებასთან ასფალტის ზომა საინჟინრო.

საბუღალტრო სქემა

ავტორები

ქ.ბათუმი

პროექტი

მრავალფუნქციური საცხოვრებელი სახლი

მისამართი

ქ. ბათუმის, ქუჩა ნელი ფალიაშვილის, №9

პროექტის №

ს.კ 01.18.13.020.066

ცვლილების აღწერილობა	ფაზა	ხელმოწერა
ფუნქციური	ტექნიკური	
მოცარტისული	ტექნიკური	
ზოგადად	ტექნიკური	

პროექტის ეტაპი

მასშტაბი	1:100	ფურცელი
		ფურცლების
10 სართულის გეგმა+29.80 ნიშნულზე (1)		№
		1
		2
		3
		4
		5
		6
სტადია	ნიშნული	შენიშ.
სტადია პროექტი		

10.

11 სართულის გეგმა +32.90 ნიშნულზე (1)

1:100

ექსპლიკაცია

ბინის №	აღწერილობა	ფართობი
133-146	საცხოვრებელი ბინა	725.1
1.	კიბის უჯრედი და სადარბაზოს ფართობი	114.6



ფორმატი	რაკურსი №	პროექტის №	ფაილის სახელი
A-0			

პროექტირების კლიმატური

- 0.00 — ნიშნ. ბეტონის
- 6.00 — ნიშნ. ბორდზე
- 301.0 / 397.1 — ბარე ნიშნ.
- 5 — ღერძები
- 1 — ბორდის ხაზი
- ბლოკების კედლები
- ბეტონის კედლები

შენიშვნები

1. ნახაზის ზომები მოცემულია სანიშნებისათვის.
2. ნახაზის ელექ. ექსპლიკაცია მასტაბირებას შეიძლება ექვემდებარებოდეს ზომა-ფორმატის ცვლილების.
3. შესაფერისი კონსტრუქციის ამოსაბანდაც პემფერ ზოლი გათვალისწინებული.

საპროექტო ჯგუფი

ინჟინერი	კირაკოზ კაპანაძე
არქიტექტორი	მრავალფუნქციური საცხოვრებელი სახლი
მისამართი	ქ. თბილისში, ქუჩა ღუდუშაურის, №9 მიწის ნაკვეთი ს.კ 01.18.13.020.066

თანამდებობა	გვარი	ხელმოწერა
ინჟინერი	ჩ.ჯავახა	
მთ.არქიტექტორი	მ.ქობაძე	
ჩატარება	მ.ქობაძე	

არქიტექტურული ნაწილი

მასშტაბი	1:100	მასალები

11 სართულის გეგმა +32.90 ნიშნულზე (1)

№	
1	
2	
3	
4	
5	
6	

სტადია	ცვლილება	ფურც.
სტადიის პროექტი		

11.

12 სართულის გეგმა+36.00 ნიშნულზე+ (1)

1:100

ექსპლიკაცია

ბინის №	აღწერილობა	ფართობი
147-159	საცხოვრებელი ბინა	706.5
1.	კიბის უჯრედი და სადარბაზოს ფართობი	109.1



მთავარი	რაკურსი №	ეტაპის №	ფართის სახელი
A-0			

პროექტიდან ამონაწერები

0.00 ნიშნ. ბეტონზე

6.00 ნიშნ. ჭერზე

301.0 397.1 ბარე ნიშნ.

5 ღერძის

1 ჭერის ხაზი

ბლოკის კედელი

ბეტონის კედელი

შენიშვნები

1. ნახაზის ზომები მოცემულია სანიშნებლად.
2. ნახაზის ზომა ეხებოდეს მშენებარე მასალის ზომას ნებისმიერ პირს, ვინც ნახაზს.
3. შესაფერი პროექტირების ამოსავალია ზემოდან ნება ნაოსანის.

საბუღალტრო სქემა

რაკურსი

კორპუსი ა+ბ+გ+დ+ე

ეტაპი

მრავალფენიანი საცხოვრებელი სახლი

მისამართი

ქ. თბილისში, ქუჩა ღუდუშაურის№1, №9 კადასტრული

ს.კ# 01.18.13.020.066

თანამონაწილე	გვარი	ხელმოწერა
მთავარი არქიტექტორი	ლ.ლეკიშვილი	
მთ.არქიტექტორის მოად.	მ.ქოქოშვილი	
რაკურსი	მ.ქოქოშვილი	

არქიტექტურული ნაწილი

მასშტაბი	1:100	ფაილი
		პროექტირება
12 სართულის გეგმა+ 36.00 ნიშნულზე (1)		№
		1
		2
		3
		4
		5
		6
სტადია	ნახაზის	ფორმა
სტადია პროექტი		

12.

სახურავის გეგმა +39.10 ნიშნულზე

1:100

ექსპლიკაცია

№	აღწერილობა	ფართობი
1.	კიბის უჯრედი და სადარბაზოს ფართობი	15.4

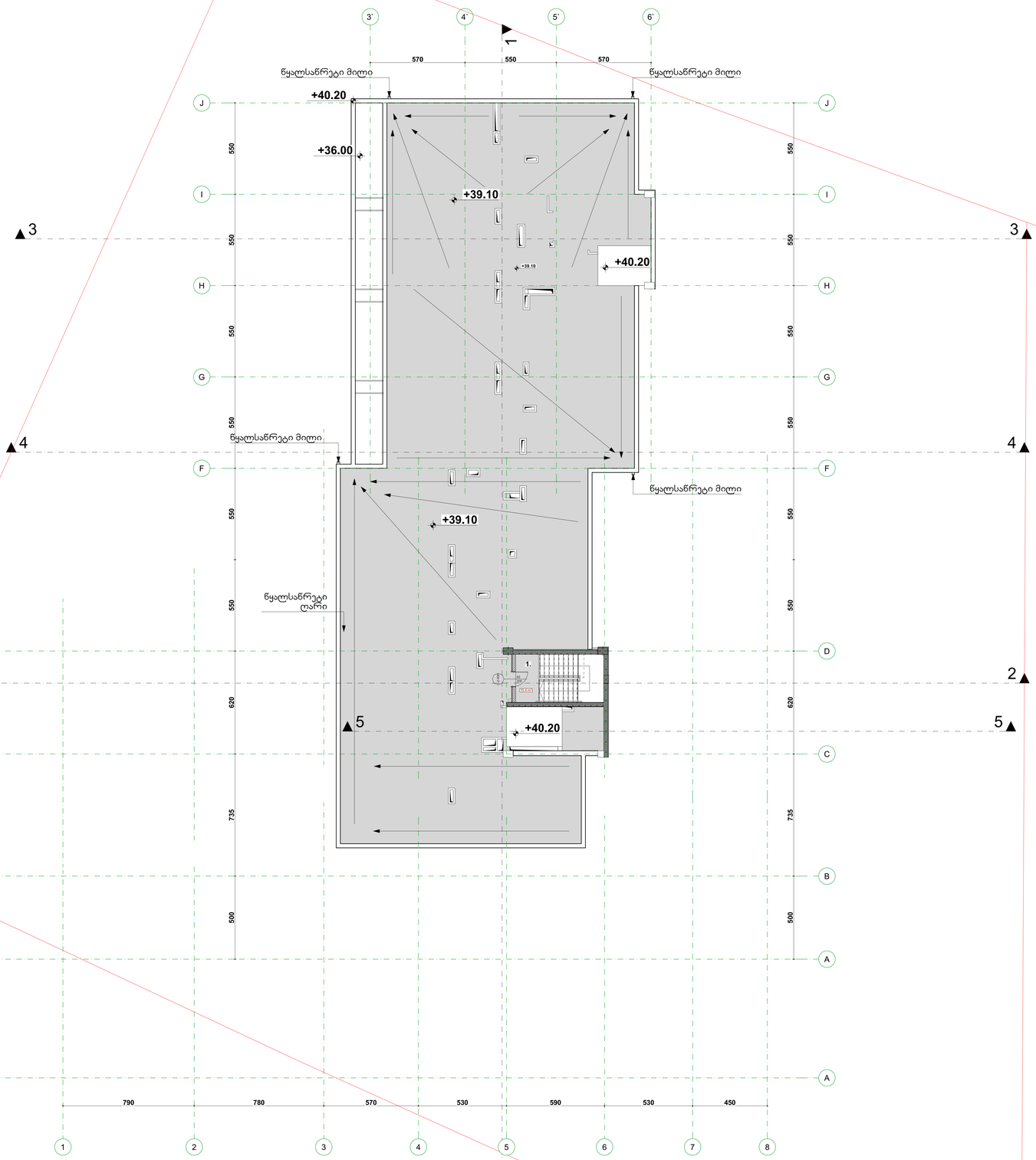

შეთანხმება	ტალღის №	კორპუსის №	ფარდის სახეობა
A-0			

კონსტრუქციული აქსონომეტრია

0.00 ნიშნ. გეგმაზე
6.00 ნიშნ. ჭერზე
301.0 / 307.1 ბარე ნიშნ.
5 ღერძი
1 ჭერის ხაზი
ბლოკების კედელი
ბეტონის კედელი

შენიშვნები

1. სანიაღვრე ჭაბურღილი ბეტონისაგან;
2. სანიაღვრე ქსელი ესკიზურია. მისაბმელი ადგილი განსაზღვრული ქსელის კონსულტანტის მიერ;
3. შესაძლებელია არსებული ასფალტის ამოშრობა და ახალი ასფალტის დაგება ბოძების ირგვლივ.

საბუთების სია

ჭაბურღილი

ქ.ბორჯომი

პროექტის

მრავალფუნქციური საცხოვრებელი სახლი

მისამართი

ქ. ბორჯომის, ქუჩა ნეიტრალიტეტის, №9
ჯიდ(ს)კოდი
ს.კ 01.18.13.020.066

ორგანიზაცია	გვარი	ხელმოწერა
ზურაბიშვილი	ჩ.ჭიტაია	
მთ.არქიტექტორი	მ.ქოლბაია	
ზაკაძეშვილი	მ.ქოლბაია	

აონტრუქციული ნაწილი

მასშტაბი	1:100	ფაილი

სართული

№
1
2
3
4
5
6

სახურავის გეგმა +39.10 ნიშნულზე

სტადია	ნაწილი	ფურცელი
სამუშაო პროექტი		

13. გადახურვის გეგმა +41.5 ნიშნულზე 1:100

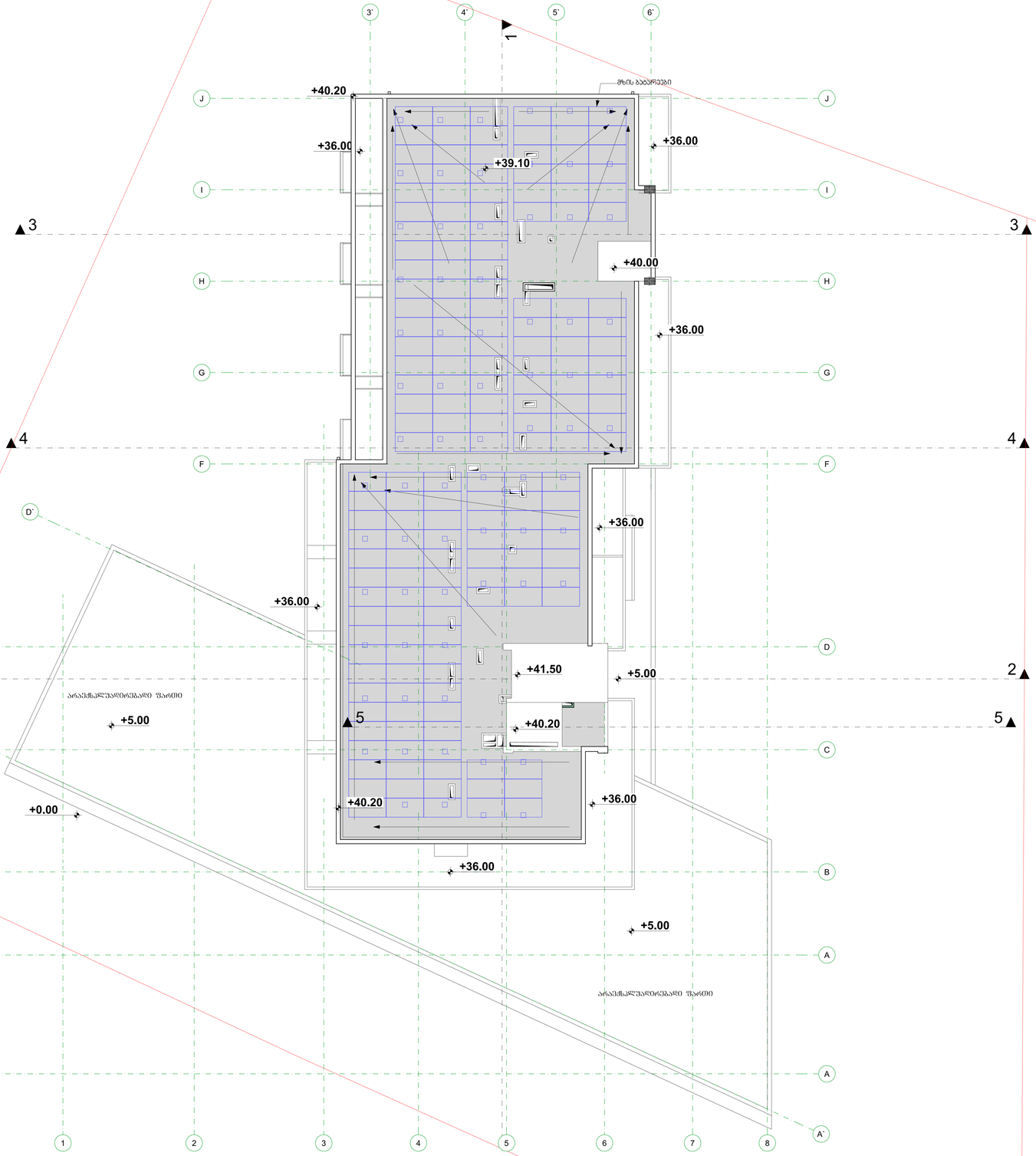

0.00 ნიშნ. გეგმაზე

6.00 ნიშნ. გარეთ

30.0 39.7 გარე ნიშნ.

5 ღერძები

1 გარეთის ხაზი

გვერდის ქვედელი

გვერდების ქვედელი

შენიშვნები

1. ნახაზზე ნაჩვენებ ფრაგმენტებს სანიმუშოა ხასიათი.
2. ნახაზის ელექ. ნაწილებზე ინტერპრეტაცია ელექტრიკოსმა უნდა მოახდინოს ზუსტ ობიექტის პირობებზე.
3. შესაფერისი ტრანსფორმაციის პირობებისა და ელექტრომომწოდებელ ორგანიზაციასთან შეთანხმება ნებისმიერ ცვლილებებზე.

შეფარდება	ზომა	ფორმატის N	ფაილის სახელი
	A-0		

პროექტირების სტადიები

ეტაპი	ფაზა
ზედაპირული	ღრმა
მიწის პირის	მეზანინის
ფასადის	მეზანინის

არქიტექტურული ნაწილი

მასშტაბი	1:100

ფორმატი

N		
1		
2		
3		
4		
5		
6		

სტადია	ფურც.
სტადიის პირველი	

ავტორი

პროექტირების სპეციფიკაციების სამსახურის

ორგანიზაცია

ქ. თბილისი, ქუჩა ღუდუშაურის, №9

ტელეფონი/ფაქსი

ს.კ 01.18.13.020.066

ტიპი	ზომა	ხელმოწერა
ფასადის	ფურცელი	
მიწის პირის	მეზანინის	
ფასადის	მეზანინის	

ობიექტის დასახელება

გადახურვის ბეგმა +41.5 ნიშნულზე

მრავალბინიანი საცხოვრებელი
სახლი

დაკავებულობის და განასვლელი საშუალებების პროექტი

საქართველოს მთავრობის 2016 წლის 28 იანვრის № 41 დადგენილებასთან
ტექნიკური რეგლამენტის „შენობა-ნაგებობის უსაფრთხოების წესების“
დამტკიცების თაობაზე შესაბამისობის ანალიზი

2022წ.

-1. -1 նկ. ստորգետնյա ավտոկայանի -2.85 հատակագիծ (13) 1:100

ՀԱՏԱԿԱԳԾԻ ԱՆՎԱՆՈՒՄԸ	ՉԱՓԱԿԱՐԳԸ	ՀԱՏԱԿԱԳԾԻ ՀԱՄԱՐԸ
A-0	1:100	-1

ՀԱՏԱԿԱԳԾԻ ԱՆՎԱՆՈՒՄ

-1 նկ. ստորգետնյա ավտոկայանի -2.85 հատակագիծ (13)

ՀԱՏՈՒԿ ՆՇՈՒՄՆԵՐ

ՀԱՏԱԿԱԳԾԻ ՄԱՍԻՆ ԼՐԱՑՈՒՑԻՉ ՏԵՂԵԿԱՏՎՈՒԹՅՈՒՆ

ՇԻՆԱՐԱՐԱԿԱՆ ԼՈՒԾՈՒՄՆԵՐ

ՀԱՏԱԿԱԳԾԻ ՄԱՍԻՆ ԼՐԱՑՈՒՑԻՉ ՏԵՂԵԿԱՏՎՈՒԹՅՈՒՆ

ՀՐԴԵՀԱՅԻՆ ԱՆՎՏԱՆԳՈՒԹՅԱՆ ՄԱՍԻՆ

0.

ՅՈՒՆԱՅՈՒՄ ԱՇԽԱՏՈՒՄՆԵՐ 0.00/ ՀՈՂԱՇԵՐՏ (3)

1:100

0.00 ՀՈՂԱՇԵՐՏ


1
2
3
4
5
6
A
B
C
D
E
F
G
H
I
J
A'
B'
C'
D'
1730
570
550
590
530
450
780
790
500
495
735
620
2,495
2,240
2,455
120
3.00 %
2,410/18 cm
3.41 %
880 cm
-0.30
-0.32
-0.59
-0.65
-0.69
-0.77
-0.95
-0.99
-1.00
-0.16
-0.17
-0.75
405.90
402.80
400.95
-2.20/403.70/
402.60
-1.41/404.49/
95 .5
5 .90
1.7%
1.4%/100-մոտ
610.2 m²
ՀԱՐԿԱՅԻՆ ՀԱՐԿ
ՀԱՐԿԱՅԻՆ ՀԱՐԿ -2.85 ԲԱՐՁՐՈՒԹՅԱՆ

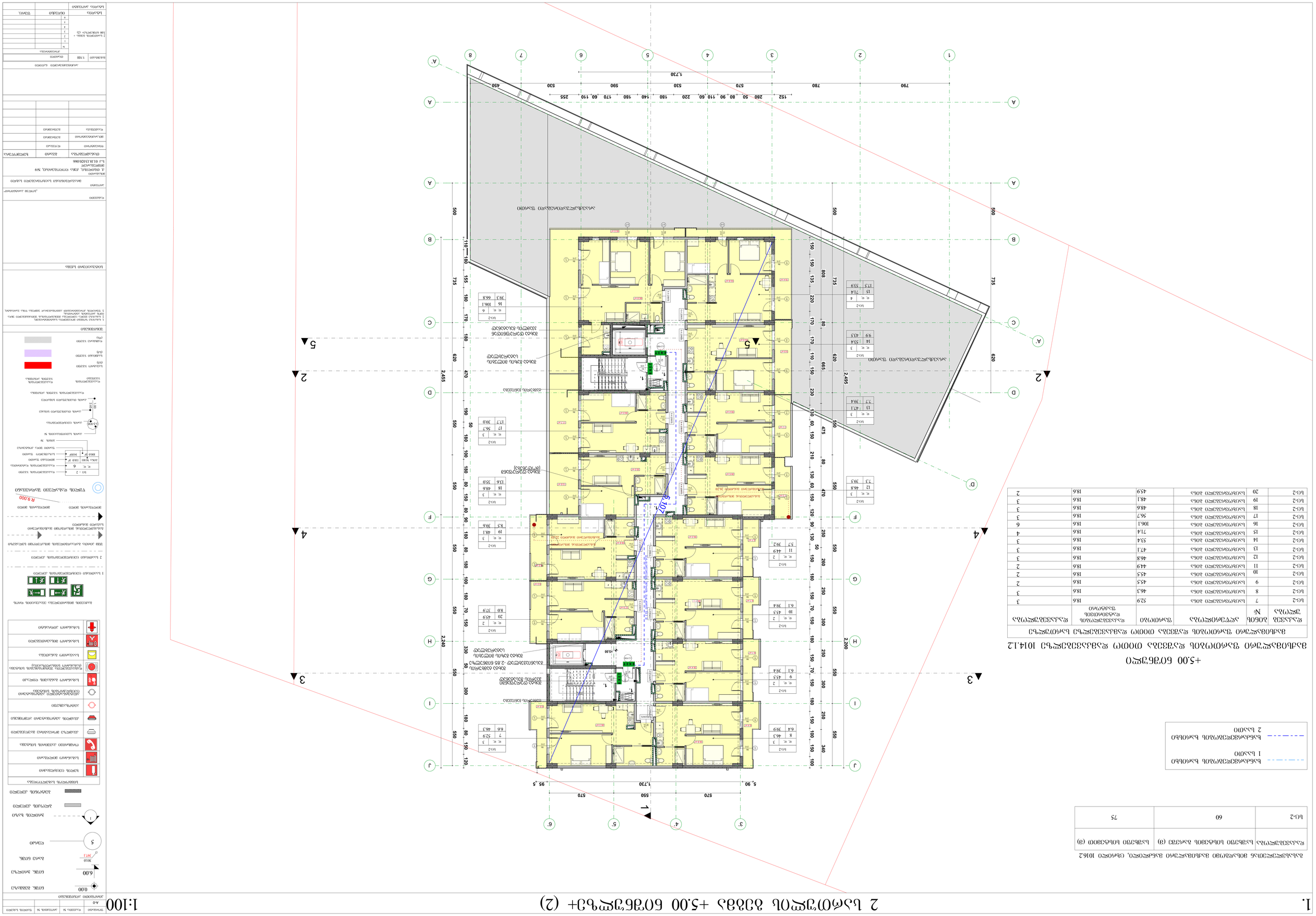
+5.00 ნიშნული
ბაღისეული ფილტრებიანი ფარდული ორთქლის ამოსაშვები მილის ნიშნული 1014.12
ბაღისეული ფილტრებიანი ფარდული ორთქლის ამოსაშვები მილის ნიშნული
ბაღისეული ფილტრებიანი ფარდული
ბაღისეული ფილტრებიანი ფარდული
ბაღისეული ფილტრებიანი ფარდ

3. 4 სართულის გეგმა +11.20 ნიშნულზე+ (2) 1:100

გასასვლელთან მისადგომი მაქსიმალური მანძილი, ცხრილი 1016.2

დაკავებულობა	საშხეფი სისტემის გარეშე (მ)	საშხეფი სისტემით (მ)
სც-2	60	75

ხანძარმედეგობის ხარისხი 1 საათი

ხანძარმედეგობის ხარისხი 2 საათი

+11.2 ნიშნული

მაქსიმალური ფართობის დაშვება თითო დამკავებელზე 1014.1.2

მაქსიმალური ფართობის დაშვება თითო დამკავებელზე სართულზე					
დაკავებ ულობა	ბინის №	აღწერილობა	ფართობი	დაკავებულობის დატვირთვის ფაქტორი	დაკავებულობა
სც-2	35	საცხოვრებელი ბინა	53.0	18.6	3
სც-2	36	საცხოვრებელი ბინა	46.4	18.6	3
სც-2	37	საცხოვრებელი ბინა	45.6	18.6	2
სც-2	38	საცხოვრებელი ბინა	45.6	18.6	2
სც-2	39	საცხოვრებელი ბინა	44.9	18.6	2
სც-2	40	საცხოვრებელი ბინა	45.7	18.6	2
სც-2	41	საცხოვრებელი ბინა	45.6	18.6	2
სც-2	42	საცხოვრებელი ბინა	50.7	18.6	3
სც-2	43	საცხოვრებელი ბინა	76.3	18.6	4
სც-2	44	საცხოვრებელი ბინა	94.8	18.6	5
სც-2	45	საცხოვრებელი ბინა	45.3	18.6	2
სც-2	46	საცხოვრებელი ბინა	41.2	18.6	2
სც-2	47	საცხოვრებელი ბინა	46.0	18.6	3
სც-2	48	საცხოვრებელი ბინა	44.2	18.6	2



ფორმატი	დაკვეთა №	პროექტის №	ფაილის სახელი
A-0			

პირობითი აღნიშვნები

0.00 ნიშნ. გეგმაზე

6.00 ნიშნ. ჭრილზე

301.0 / 397.1 გარე ნიშნ.

5 ღერძი

ჭრილის ხაზი

ბლოკის კედელი

ბეტონის კედელი

სიმბოლოს სახელწოდება
ხელის ცეცხლმაქრი
სახანძრო მილდგარი
ორმხრივი კავშირის სისტემა
კვამლზე მორეაგირე მაუწყებელი
კვამლის ავტომატური აღმომჩენი
ავტოსაშხეფი
ალტერნატიული ავტომატური ცეცხლქრობის სისტემა
სახანძრო განგაშის ღილაკი
დამკავებელთა შეტყობინების სისტემა (სახანძრო სიგნალიზაცია)
საავარიო განათება
სახანძრო მისაერთებელი
სახანძრო ჰიდრანტი

გაქცევის მიმართულება ევაკუაციის დროს

1 საათიანი ცეცხლმედეგობის კედელი

2 საათიანი ცეცხლმედეგობის კედელი

შიგ პირთა გადაადგილების მისაწვდომი სვლაგზი

გასასვლელთან მისადგომი მაქსიმალური სავალი მანძილი

მილდგარის მილი მილდგარის მილი R 9,000

წყლის დასალევი შადრევანი

სც - 2 — დაკავებულობის ჯგუფი
დ. დ. 6 — დაკავებულობის დატვირთვა
ბინა №101 114.0 მ² — მთლიანი ფართი
100.0 მ² 14.0მ² — საზაფხულო ფართი
ფართი შიდა კონტურზე
ბინის №
კარის სპეციფიკაციის №
ჲ-3-906 კარის ცეცხლმედეგობა
1.00 2.65 კარის თავისუფალი სიგანე
კარის თავისუფალი სიმაღლე
დაკავებულობის ჯგუფის აღნიშვნა

დაკავებულობის ჯგუფები	დაკავებულობის ჯგუფის აღნიშვნა
სავაჭრო ჯგუფი (სვ)	
საქმიანი ჯგუფი (სქ)	
დამხმარე ჯგუფი (დს)	

შენიშვნები

1. ნახაზზე ზომები მოცემულია სანტიმეტრებში;
2. ნახაზზე ყველა ცვლილება შეთანხმებულ უნდა იქნეს პროექტის ავტორთან;
3. ფურცლის კორექტირებით ავტომატურად უქმდება წინა ვარიანტი;

სიტუაციური სქემა

დამკვეთი „ხოლუმ პარტნიორი"

პროექტი მრავალბინიანი საცხოვრებელი სახლი

მისამართი ქ. თბილისი, ქუჩა ღოღობერიძე, №9 მიმდებარედ ს.კ 01.18.13.020.066

თანამდებობა	გვარი	ხელმოწერა
დირექტორი	ლ.დევაძე	
მთ.არქიტექტორი	მ.ფურმიძე	
დაამუშავა	მ.ფურმიძე	

არქიტექტურული ნაწილი

მასშტაბი 1:100 თარიღი

კორექტირება № 1 2 3 4 5 6

4 სართულის გეგმა + 11.20 ნიშნულზე+ (2)

სტადია	ინდექსი	ფურც.
სტადია პროექტი		

4.

5 სართული ბინების +14.30 ნიშნული (2)

1:100

პროექტი	ალბომი N	ალბომის N	ფასადის ნაწილი		
A-0					
პროექტის ავტორები					
000	ნიშნული პროექტის				
6.00	ნიშნული პროექტის				
3010	ბინის ნომერი				
5	ფასადი				
1	ბინების საზღვრები				
	ევაკუაციის მიმართულება				
	ევაკუაციის მიმართულება სხვა სართულზე

5.

6 სართული ბინები +17.40 ნიშნულზე (2)

1:100

ავტორი			
შემსრულებელი			
მთავარი ინჟინერი			
ჯგუფის ხელმძღვანელი			
არქიტექტორი			
დამკვეთი			
A0			

ობიექტის სიტუაციური გეგმა

ნიშნულების სისტემა

ნულოვანი ნიშნული	0.00
ნიშნულები ნულოვანი ნიშნულის მიმართ	6.00
ნიშნულები ზღვის დონიდან	3010 მ
ასო N 001	1160 მ
ზომები მილიმეტრებში	1160 მ
ზომები სანტიმეტრებში	3010 მ
ზომები მეტრებში	

ნიშნულების სისტემა

ნიშნულების სისტემა	ნულოვანი
ნიშნულების სისტემა	ნულოვანი
ნიშნულების სისტემა	ნულოვანი
ნიშნულების სისტემა	ნულოვანი
ნიშნულების სისტემა	ნულოვანი
ნიშნულების სისტემა	ნულოვანი

6.

7 სართული ბინების +20.50 გეგმა (3)

1:100

შეცვლილი	17/04/2025	ა.ასპანია	ა.ბიბილაშვილი	ნ.ასპანია	
					A4

არქიტექტორი

0.00 მთავ. ბრტყ.

6.00 მთავ. პარკ.

3010 ჭერის სიმაღ. 3971

ჭერის გეგმა

5 ჭრილი

ელემენტების ნუმერაცია

ელემენტების ნუმერაციის ცვლილება

ელემენტების ნუმერაციის ცვლილების ნომერი

ელემენტების ნუმერაციის ცვლილების ნომერი

ელემენტების ნუმერაციის ცვლილების ნომერი

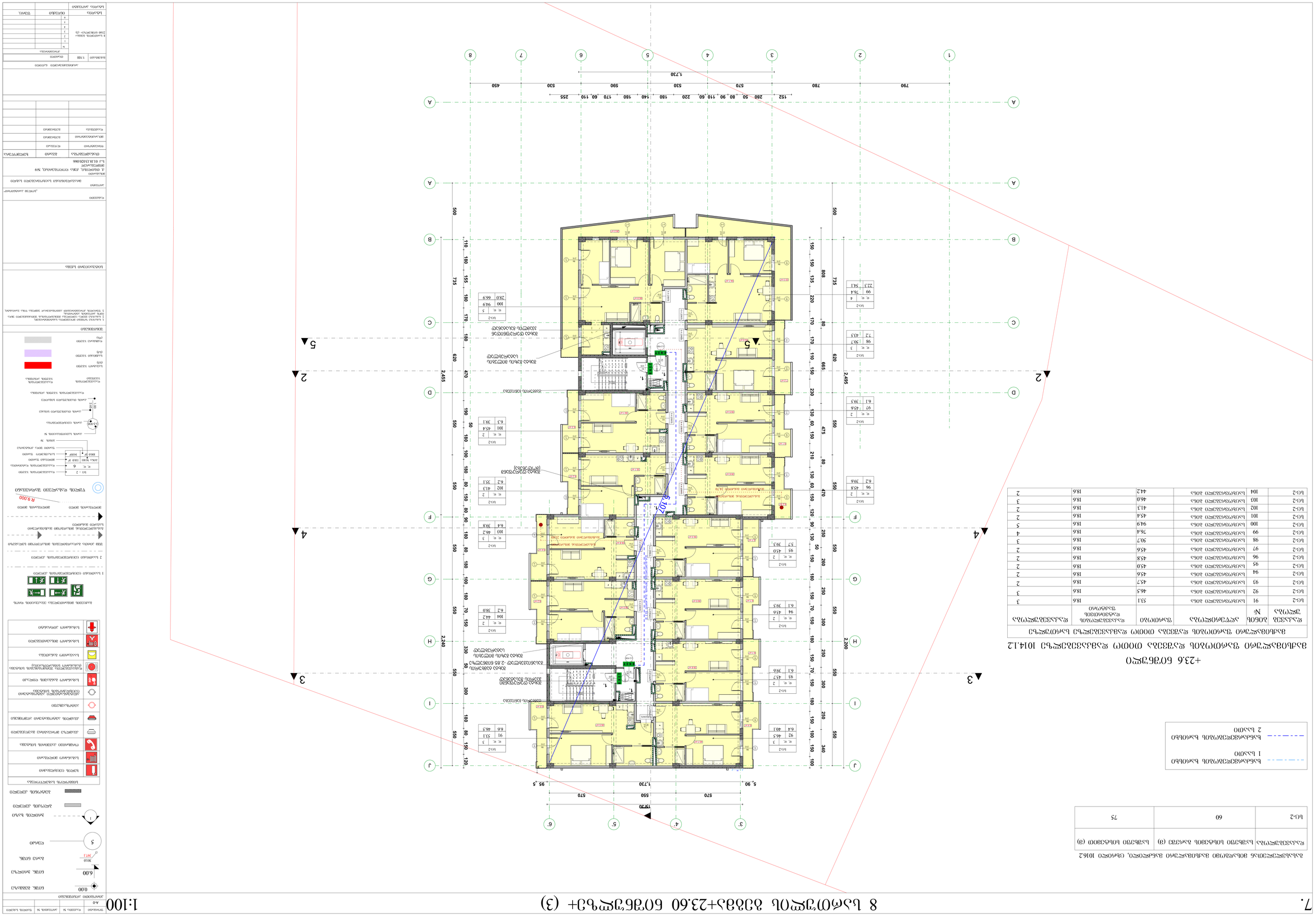
+23.6 ნიშნული
ბინათმესაკუთრეთა საერთო საკუთრების ობიექტის საბინაო ნაწილის ექსპლიკაცია 1014.12
ბინათმესაკუთრეთა ზედა სართულის საერთო საკუთრების ობიექტის საბინაო ნაწილის ექსპლიკაცია
საერთო საკუთრების ობიექტის ნომერი
საერთო ფართი
ბინათმესაკუთრეთა ზედა სართულის საერთო საკუთრების ობიექტის ნომერი
საერთო საკუთრების ობიექტის ფართი
ბინა 91 სართული 2 ოთახი 31.1 18.6
ბინა 92 სართული 2 ოთახი 46.3 18.6
ბინა 93 სართული 2 ოთახი 45.7 18.6
ბინა 94 სართული 2 ოთახი 45.6 18.6
ბინა 95 სართული 2 ოთახი 45.0 18.6
ბინა 96 სართული 2 ოთახი 45.8 18.6
ბინა 97 სართული 2 ოთახი 45.6 18.6
ბინა 98 სართული 2 ოთახი 30.7 18.6
ბინა 99 სართული 2 ოთახი 76.4 18.6
ბინა 100 სართული 2 ოთახი 94.9 18.6
ბინა 101 სართული 2 ოთახი 45.4 18.6
ბინა 102 სართული 2 ოთახი 41.3 18.6
ბინა 103 სართული 2 ოთახი 46.0 18.6
ბინა 104 სართული 2 ოთახი 44.2 18.6
ბინა 2 სართული 2 ოთახი
საერთო საკუთრების ობიექტის ნომერი
საერთო საკუთრების ობიექტის ფართი (მ)
ბინაზე სარგებლობის უფლების ობიექტის ნომერი
ბინაზე სარგებლობის უფლების ობიექტის ფართი (მ)
ბინა 91 სართული 2 ოთახი 31.1 18.6 3
ბინა 92 სართული 2 ოთახი 46.3 18.6 3
ბინა 93 სართული 2 ოთახი 45.7 18.6 2
ბინა 94 სართული 2 ოთახი 45.6 18.6 2
ბინა 95 სართული 2 ოთახი 45.0 18.6 2
ბინა 96 სართული 2 ოთახი 45.8 18.6 2
ბინა 97 სართული 2 ოთახი 45.6 18.6 2
ბინა 98 სართული 2 ოთახი 30.7 18.6 3
ბინა 99 სართული 2 ოთახი 76.4 18.6 4
ბინა 100 სართული 2 ოთახი 94.9 18.6 5
ბინა 101 სართული 2 ოთახი 45.4 18.6 2
ბინა 102 სართული 2 ოთახი 41.3 18.6 2
ბინა 103 სართული 2 ოთახი 46.0 18.6 3
ბინა 104 სართული 2 ოთახი 44.2 18.6 2
ბინაზე სარგებლობის უფლების ობიექტის ნომერი
ბინაზე სარგებლობის უფლების ობიექტის ფართი (მ)
ბინა 91 სართული 2 ოთახი 31.1 18.6 3
ბინა 92 სართული 2 ოთახი 46.3 18.6 3
ბინა 93 სართული 2 ოთახი 45.7 18.6 2
ბინა 94 სართული 2 ოთახი 45.6 18.6 2
ბინა 95 სართული 2 ოთახი 45.0 18.6 2
ბინა 96 სართული 2 ოთახი 45.8 18.6 2
ბინა 97 სართული 2 ოთახი 45.6 18.6 2
ბინა 98 სართული 2 ოთახი 30.7 18.6 3
ბინა 99 სართული 2 ოთახი 76.4 18.6 4
ბინა 100 სართული 2 ოთახი 94.9 18.6 5
ბინა 101 სართული 2 ოთახი 45.4 18.6 2
ბინა 102 სართული 2 ოთახი 41.3 18.6 2
ბინა 103 სართული 2 ოთახი 46.0 18.6 3
ბინა 104 სართული 2 ოთახი 44.2 18.6 2
ბინათმესაკუთრეთა ზედა სართულის საერთო საკუთრების ობიექტის ნომერი
საერთო საკუთრების ობიექტის ფართი (მ)
ბინაზე სარგებლობის უფლების ობიექტის ნომერი
ბინაზე სარგებლობის უფლების ობიექტის ფართი (მ)
ბინა 2 სართული 2 ოთახი
ბინა 91 სართული 2 ოთახი 31.1 18.6 3
ბინა 92 სართული 2 ოთახი 46.3 18.6 3
ბინა 93 სართული 2 ოთახი 45.7 18.6 2
ბინა 94 სართული 2 ოთახი 45.6 18.6 2
ბინა 95 სართული 2 ოთახი 45.0 18.6 2
ბინა 96 სართული 2 ოთახი 45.8 18.6 2
ბინა 97 სართული 2 ოთახი 45.6 18.6 2
ბინა 98 სართული 2 ოთახი 30.7 18.6 3
ბინა 99 სართული 2 ოთახი 76.4 18.6 4
ბინა 100 სართული 2 ოთახი 94.9 18.6 5
ბინა 101 სართული 2 ოთახი 45.4 18.6 2
ბინა 102 სართული 2 ოთახი 41.3 18.6 2
ბინა 103 სართული 2 ოთახი 46.0 18.6 3
ბინა 104 სართული 2 ოთახი 44.2 18.6 2
ბინათმესაკუთრეთა ზედა სართულის საერთო საკუთრების ობიექტის ნომერი
საერთო საკუთრების ობიექტის ფართი (მ)
ბინაზე სარგებლობის უფლების ობიექტის ნომერი
ბინაზე სარგებლობის უფლების ობიექტის ფართი (მ)
ბინა 2 სართული 2 ოთახი
ბინა 91 სართული 2 ოთახი 31.1 18.6 3
ბინა 92 სართული 2 ოთახი 46.3 18.6 3
ბინა 93 სართული 2 ოთახი 45.7 18.6 2
ბინა 94 სართული 2 ოთახი 45.6 18.6 2
ბინა 95 სართული 2 ოთახი 45.0 18.6 2
ბინა 96 სართული 2 ოთახი 45.8 18.6 2
ბინა 97 სართული 2 ოთახი 45.6 18.6 2
ბინა 98 სართული 2 ოთახი 30.7 18.6 3
ბინა 99 სართული 2 ოთახი 76.4 18.6 4
ბინა 100 სართული 2 ოთახი 94.9 18.6 5
ბინა 101 სართული 2 ოთახი 45.4 18.6 2
ბინა 102 სართული 2 ოთახი 41.3 18.6 2
ბინა 103 სართული 2 ოთახი 46.0 18.6 3
ბინა 104 სართული 2 ოთახი 44.2 18.6 2
ბინა 91 სართული 2 ოთახი 31.1 18.6 3
ბინა 92 სართული 2 ოთახი 46.3 18.6 3
ბინა 93 სართული 2 ოთახი 45.7 18.6 2
ბინა 94 სართული 2 ოთახი 45.6 18.6 2
ბინა 95 სართული 2 ოთახი 45.0 18.6 2
ბინა 96 სართული 2 ოთახი 45.8 18.6 2
ბინა 97 სართული 2 ოთახი 45.6 18.6 2
ბინა 98 სართული 2 ოთახი 30.7 18.6 3
ბინა 99 სართული 2 ოთახი 76.4 18.6 4
ბინა 100 სართული 2 ოთახი 94.9 18.6 5
ბინა 101 სართული 2 ოთახი 45.4 18.6 2
ბინა 102 სართული 2 ოთახი 41.3 18.6 2
ბინა 103 სართული 2 ოთახი 46.0 18.6 3
ბინა 104 სართული 2 ოთახი 44.2 18.6 2
ბინა 2 სართული 2 ოთახი

9 სართულის ბინა+26.70 ტერასა (3)

1:100

ავტორი	ა.ასპანია	ა.ოთინაძე	ნ.ჯაფარიძე
A4			

ბინა 9 (3 ოთახიანი)

ბინა 9	0.00	ტერ. პლიტა	
ბინა 9	6.00	ტერ. პარკინგი	
ბინა 9	3010	ბინის ტერმ.	
ბინა 9	3971	ბინის ტერმ.	
ბინა 9		ლიფტი	
ბინა 9		ასანთქმული ჭერი	
ბინა 9		ჩამოსაკიდი ჭერი	
ბინა 9		ფასადის ნაწილი	
ბინა 9		ფასადის ნაწილი	
ბინა 9		ფასადის ნაწილ

10 სართულის გეგმა +29.80 ნიშნულზე (3)

1:100

ავტორი	ა.ასათიანი	პროექტის N	პროექტის სტადია
			პ4

ეროვნული ბიბლიოთეკის ტერიტორიის განაშენიანების რეგულირების გეგმა

0.00	ნიშნული
6.00	ნიშნული პროექტის
3010 / 3971.1	პროექტის ნიშნული
5	ღერძის აღნიშვნა
1	ავარიული გასასვლელის მიმართულება
	ავარიული გასასვლელის ადგილი
	ხანძარსაწინააღმდეგო ინვენტარის ადგილი
	ხანძარსაწინააღმდეგო ჭა
	ხანძარსაწინააღმდეგო ონკანი
	ხანძარსაწინააღმდეგო ავტომატური სისტემის მართვის პანელი
	ხანძარსაწინააღმდეგო ავტომატური სისტემის სენსორი
	ხანძარსაწინააღმდეგო ხელით ამოქმედების ღილაკი
	ხანძარსაწინააღმდეგო ხმოვანი სიგნალიზატორი
	ხანძარსაწინააღმდეგო ხმოვანი სიგნალიზატორი ხანძრის ამოქმედების ღილაკით
	ხანძარსაწინააღმდეგო ხმოვანი სიგნალიზატორი ხანძრის ამოქმედების ღილაკით და ტელეფონ

11 სართული ბინის +32.90 ფრაგმენტი (3)

1:100

შესრულებულია პროექტის მიხედვით			
ავტორი			
ხელმძღვანელი			
კონსულტანტი			
გამგე			

12 სართულის გეგმა+36.00 ნიშნულზე+ (3)

1:100

გასასვლელთან მისადგომი მაქსიმალური მანძილი, ცხრილი 1016.2

დაკავებულობა	საფხეფი სისტემის გარეშე (მ)	საფხეფი სისტემით (მ)
სც-2	60	75

ხანძარმედეგობის ხარისხი 1 საათი

ხანძარმედეგობის ხარისხი 2 საათი

+36.00 ნიშნული

მაქსიმალური ფართობის დაშვება თითო დამკავებელზე 1014.1.2

მაქსიმალური ფართობის დაშვება თითო დამკავებელზე სართულზე					
დაკავებულობა	ბინის №	აღწერილობა	ფართობი	დაკავებულობის დატვირთვის ფაქტორი	დაკავებულობა
სც-2	147	საცხოვრებელი ბინა	50.3	18.6	3
სც-2	148	საცხოვრებელი ბინა	47.3	18.6	3
სც-2	149	საცხოვრებელი ბინა	45.9	18.6	2
სც-2	150	საცხოვრებელი ბინა	45.9	18.6	2
სც-2	151	საცხოვრებელი ბინა	44.8	18.6	2
სც-2	152	საცხოვრებელი ბინა	44.6	18.6	2
სც-2	153	საცხოვრებელი ბინა	43.3	18.6	2
სც-2	154	საცხოვრებელი ბინა	49.2	18.6	3
სც-2	155	საცხოვრებელი ბინა	164.2	18.6	9
სც-2	156	საცხოვრებელი ბინა	44.1	18.6	2
სც-2	157	საცხოვრებელი ბინა	38.7	18.6	2
სც-2	158	საცხოვრებელი ბინა	45.6	18.6	2
სც-2	159	საცხოვრებელი ბინა	42.6	18.6	2

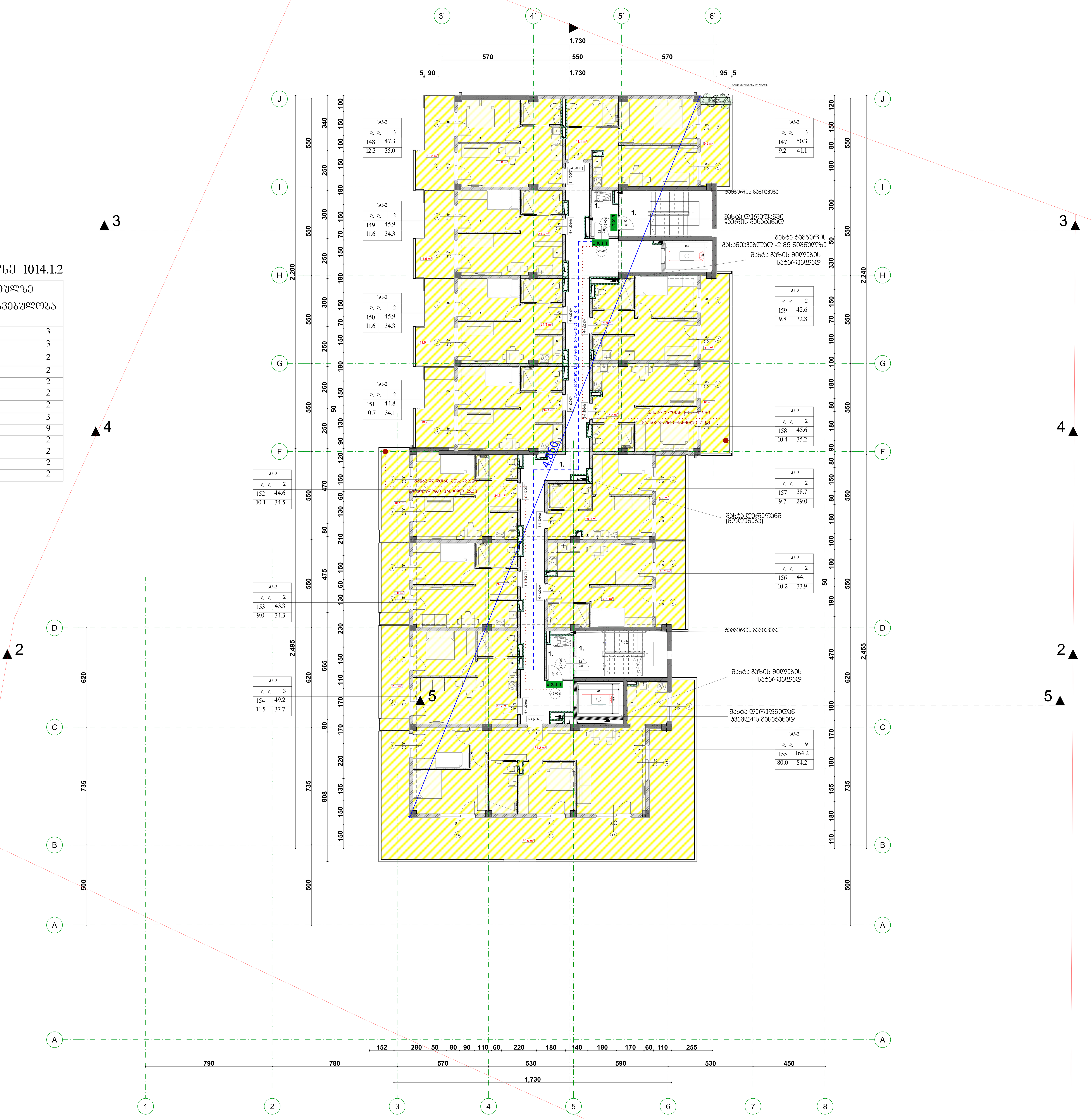

ფორმატი	დაკვეთა №	პროექტის №	ფაილის სახელი
A-0			

პირობითი აღნიშვნები

- 0.00 — ნიშნ. გეგმაზე
- 6.00 — ნიშნ. ჭრილზე
- 301.0 / 397.1 — გარე ნიშნ.
- 5 — ღერძი
- ჭრილის ხაზი
- ბლოკის კედელი
- ბეტონის კედელი

სიმბოლოს სახელწოდება
ხელის ცეცხლმაქრი
სახანძრო მილდგარი
ორმხრივი კავშირის სისტემა
კვამლზე მორეაგირე მაუწყებელი
კვამლის ავტომატური აღმომჩენი
ავტოსაფხეფი
ალტერნატიული ავტომატური ცეცხლქრობის სისტემა
სახანძრო განგაშის ღილაკი
დამკავებელთა შეტყობინების სისტემა (სახანძრო სიგნალიზაცია)
საავარიო განათება
სახანძრო მისაერთებელი
სახანძრო ჰიდრანტი

გაქცევის მიმართულება ევაკუაციის დროს

1 საათიანი ცეცხლმედეგობის კედელი

2 საათიანი ცეცხლმედეგობის კედელი

შიგ პირთა გადაადგილების მისაწვდომი სვლაგზი

გასასვლელთან მისადგომი მაქსიმალური სავალი მანძილი

მილდგარის მილი — მილდგარის მილი R 9,000

წყლის დასალევი შადრევანი

სც - 2 — დაკავებულობის ჯგუფი; დ. დ. 6 — დაკავებულობის დატვირთვა; ბინა №101 114.0 მ² — მთლიანი ფართი; 100.0 მ² 14.0მ² — საზაფხულო ფართი; ფართი შიდა კონტურზე; ბინის №

კარის სპეციფიკაციის №; კარის ცეცხლმედეგობა; კარის თავისუფალი სიგანე; კარის თავისუფალი სიმაღლე

დაკავებულობის ჯგუფის აღნიშვნა

დაკავებულობის ჯგუფები	დაკავებულობის ჯგუფის აღნიშვნა
სავაჭრო ჯგუფი (სვ)	
საქმიანი ჯგუფი (სქ)	
დამხმარე ჯგუფი (დხ)	

შენიშვნები

1. ნახაზზე ზომები მოცემულია სანტიმეტრებში;
2. ნახაზზე ყველა ცვლილება მშენებლობისას შეთანხმებული უნდა იყოს პროექტის ავტორთან;
3. ფურცლის კორექტირებით ავტომატურად უქმდება წინა ვარიანტი;

სიტუაციური სქემა

დამკვეთი „ხოლუმ პარტნიორი"

პროექტი მრავალბინიანი საცხოვრებელი სახლი

მისამართი ქ. თბილისი, ქუჩა დოლიძის(?) №9 მიმდებარედ ს.კ 01.18.13.020.066

თანამდებობა	გვარი	ხელმოწერა
დირექტორი	ლ.დევაძე	
მთ.არქიტექტორი	მ.ფურცხიძე	
დაამუშავა	მ.ფურცხიძე	

არქიტექტურული ნაწილი

მასშტაბი	1:100	თარიღი
12 სართულის გეგმა+36.00 ნიშნულზე+ (3)		კორექტირება № 1 2 3 4 5 6
სტადია	ინდექსი	ფურც.
სტადია პროექტი		

12.

Խճճոմշնձոլ ձշձձյ +39.10 ճոճճղոոպվ

1:100

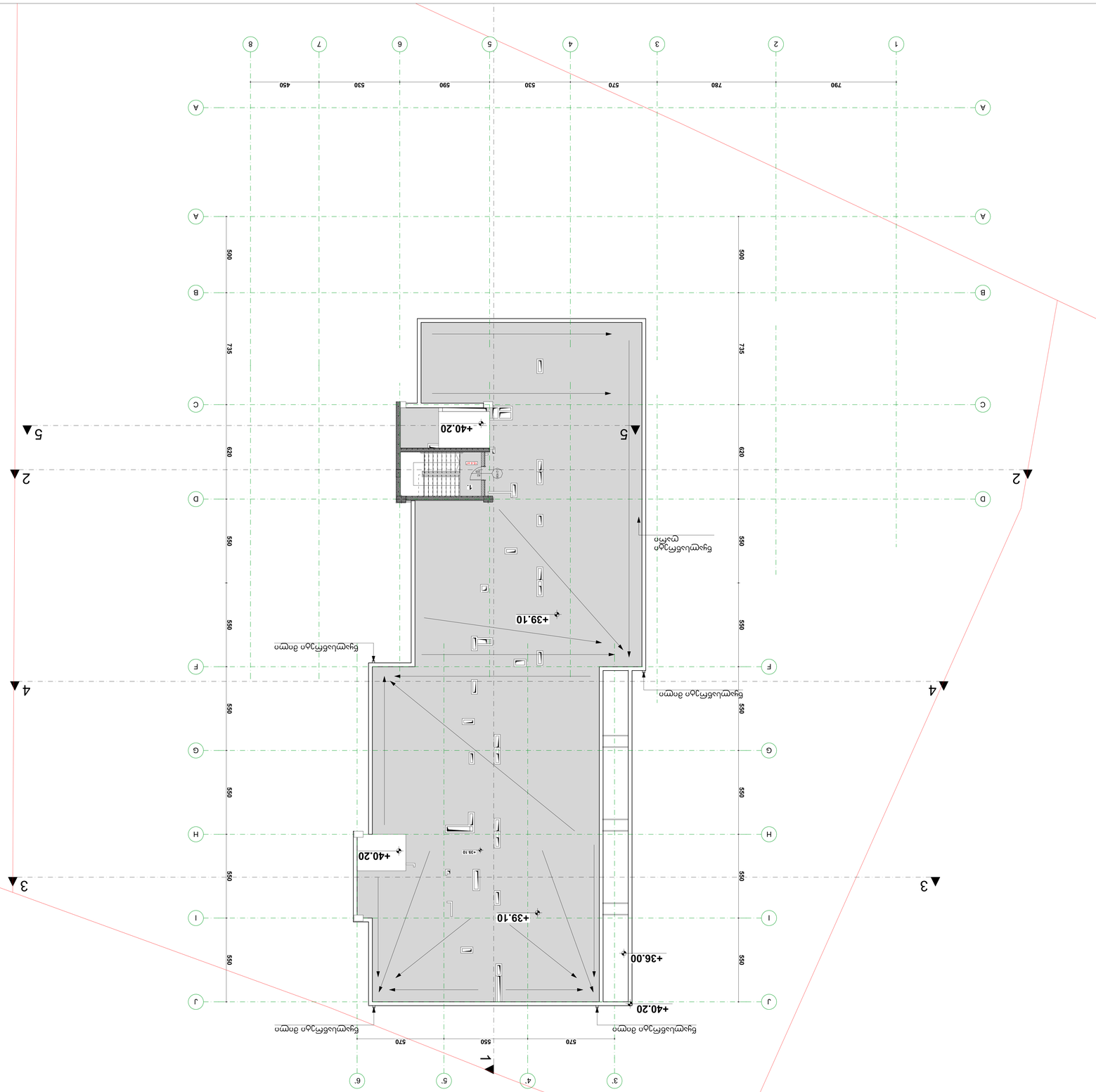

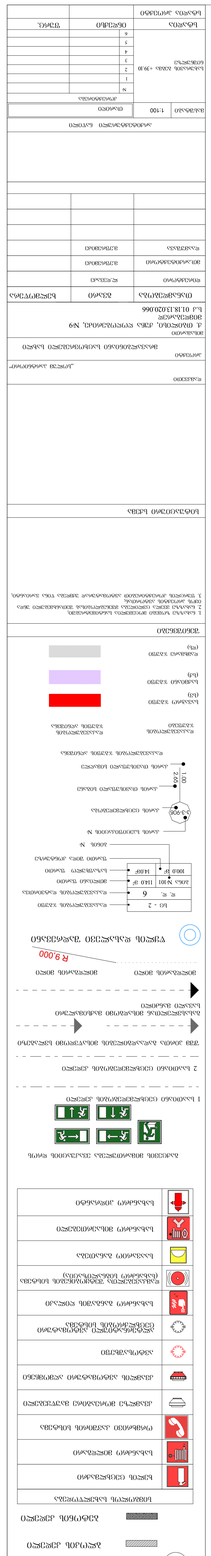
ճոճճ ճշճոշ
0.00
ճոճճ. ձղոոշ
6.00
ճ.ոշշ ճոճճ.
3010
ղշոկո
5
ձղոոշ խ
ձղոոշ ճշճոշ
ձղոոշ ճշճոշ
ձղոոշ ճշճոշ