გ-ბლოკი

ჭრილი 1-1
მაშტაბი: 1:100

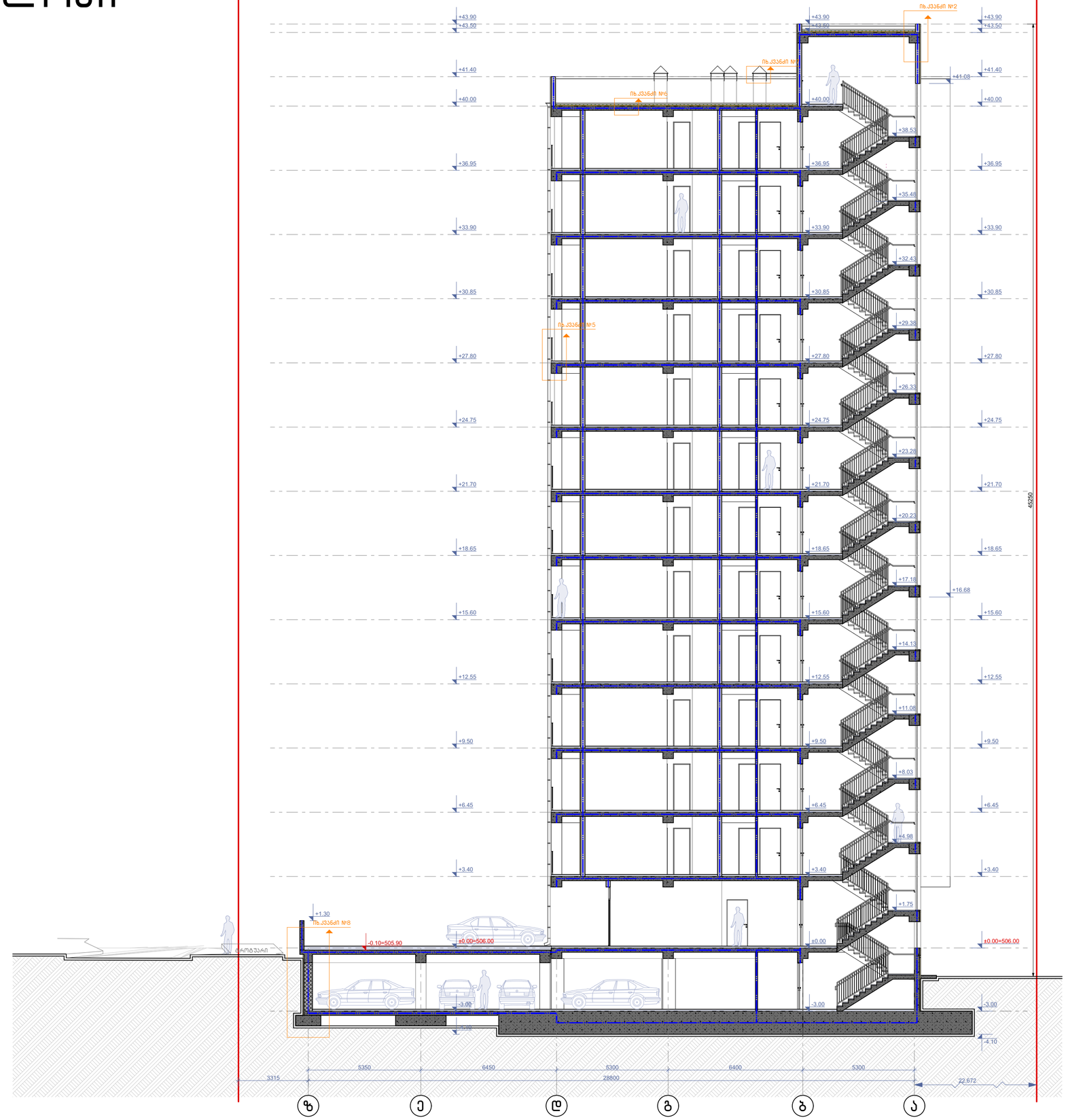

ნახაზის დასახელება:

ჭრილი 1-1

ექსპლიკაცია:

პირობითი ნიშნები:

- ნაკვეთის საზღვარი
- განაშენიანების რეგულირების ხაზი(უკანა ეზოსთვის)
- ჭრილის ხაზი
- არქიტექტურული ნიშნული

შენიშვნები

1. ნახაზში შეტანილი ყველა ცვლილება უნდა შეთანხმდეს პროექტის ავტორთან.
2. შენობის საპროექტო წული (+0.00) ტოლია +.... აბსოლიტური ნიშნულის
3. პროექტში ყველა ზომა მოცემულია მილიმეტრებში.
4. პროექტი გაკეთებულია დამკვეთის მიერ მოტანილი ტოპოგეგმის დაფუძველზე.

მისამართი

ქ.თბილისი, დასახლება დიდი დილომი, IV მკრ. კორპ. №25-ის მიმდებარედ, ნაკვეთი 04/025
საკ.კოდი: 01.10.07.004.067

პროექტის სახელწოდება

მრავალბინიანი საცხოვრებელი სახლის კორექტირებული არქიტექტურული პროექტი

სტადია	პროექტი	არ
თანამდებობა	გვარი	ხელმოწერა
დირექტორი	გ.გენდელიანი	
არქიტექტორი	გ.გენდელიანი	
არქიტექტორი	ი. გოგოხია	
არქიტექტორი	დ. კომახიძე	
საპროექტოს ლოგო		მისამართი

BIJI ARCHITECTURE
BIJI ARCHITECTURE
ქ. თბილისი მავთვილის №1ა
ტელ: 595 55-35-74
599 75-28-88

დაკვეთა №		მასშტაბი
სტადია	პროექტი	1:100
ფორმატი	ფურცლები	A.46
A-3	A-201	01/10/2022 წ.

გ-ბლოკი

ჭრილი 2-2
მაშტაბი: 1:100

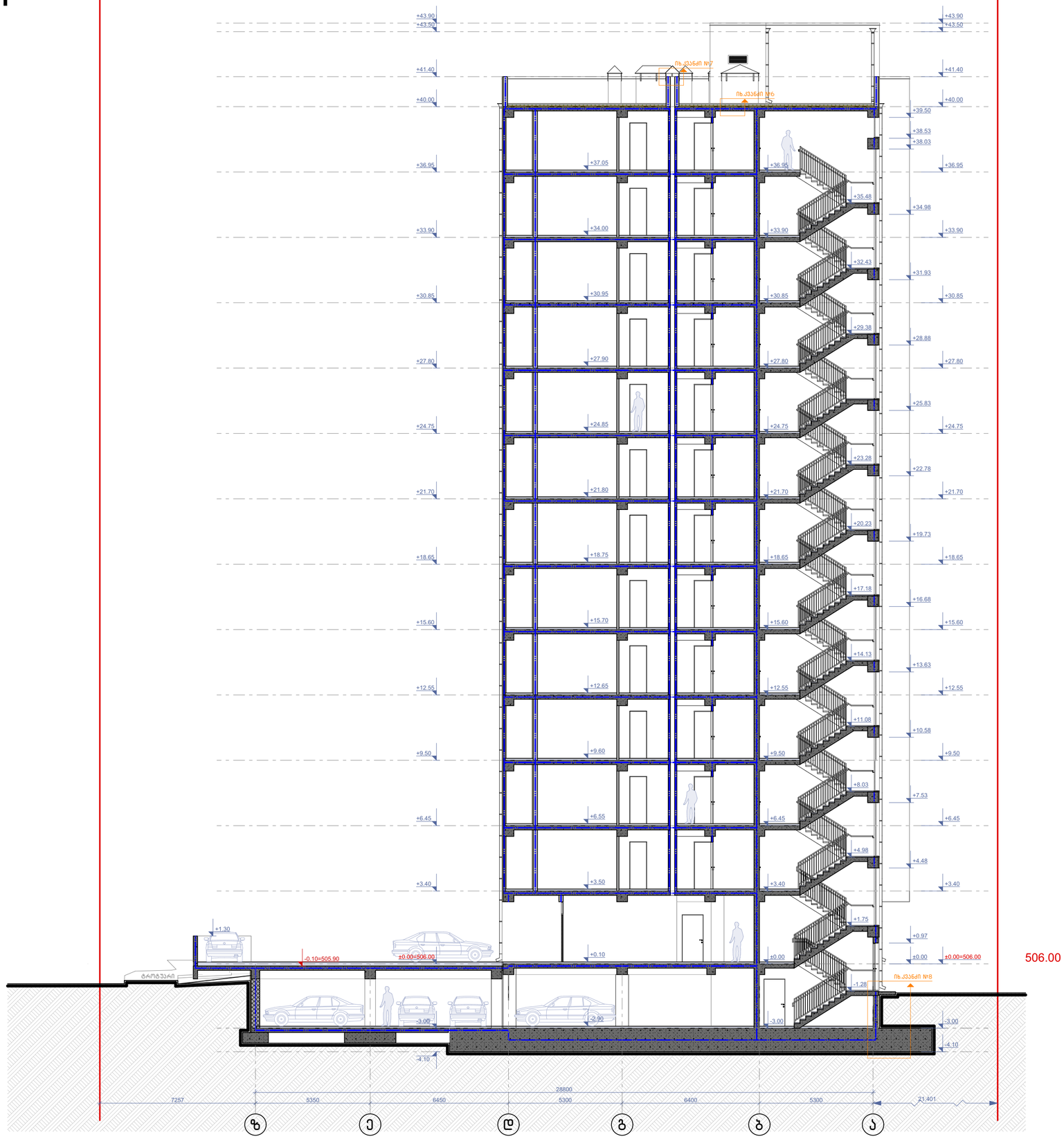

ნახაზის დასახელება:

ჭრილი 2-2

ექსპლიკაცია:

პირობითი ნიშნები:

- ნაკვეთის საზღვარი
- განაშენიანების რეგულირების ხაზი(უკანა ეზოსთვის)
- ჭრილის ხაზი
- არქიტექტურული ნიშნული

შენიშვნები

1. ნახაზში შეტანილი ყველა ცვლილება უნდა შეთანხმდეს პროექტის ავტორთან.
2. შენობის საპროექტო ნული (+0.00) ტოლია +... აბსოლიტური ნიშნულის
3. პროექტში ყველა ზომა მოცემულია მილიმეტრებში.
4. პროექტი გაკეთებულია დამკვეთის მიერ მოტანილი ტოპოგეგმის დაფუძველზე.

მისამართი

ქ.თბილისი, დასახლება დიდი დილომი, IV მ/რ, კორპ. №25-ის მიმდებარედ, ნაკვეთი 04/025
საკ.კოდი: 01.10.07.004.067

პროექტის სახელწოდება

მრავალბინიანი საცხოვრებელი სახლის კორექტირებული არქიტექტურული პროექტი

სტადია	პროექტი	არ
თანამდებობა	გვარი	ხელმოწერა
დირექტორი	გ.გენდელიანი	
არქიტექტორი	გ.გენდელიანი	
არქიტექტორი	ი. გოგოხია	
არქიტექტორი	დ. კომახიძე	
საპროექტოს ლოგო		მისამართი

BIJI ARCHITECTURE
BIJI ARCHITECTURE
ქ. თბილისი მაჩიშვილის №1ა
ტელ: 595 55-35-74
599 75-28-88

დაკვეთა №		მასშტაბი
სტადია	პროექტი	1:100
ფორმატი	ფურცლები	A.47
A-3	A-202	01/10/2022 წ.

ზ-ჯმოუი

ფასადი 3-3
მასშტაბი: 1:100

ნახატის დასახელება:	ფასადი 3-3
პროექტის ეტაპი:	
ნახატის ნომერი:	A-3
ფორმატი:	A3
თარიღი:	01/10/2022 წ.
მასშტაბი:	1:100
ფურცელი:	A.48
ტექ.ზედამხედველის ხელმოწერა:	
ტექ.ზედამხედველის სახელი, გვარი:	
ტექ.ზედამხედველის ნომერი:	
ტექ.ზედამხედველის ელ. ფოსტა:	
ტექ.ზედამხედველის ტელეფონის ნომერი:	
ტექ.ზედამხედველის მისამართი:	
ავტორის ხელმოწერა:	
ავტორის სახელი, გვარი:	
ავტორის ტელეფონის ნომერი:	
ავტორის ელ. ფოსტა:	
ავტორის მისამართი:	
ავტორის სერტიფიკატის ნომერი:	
ავტორის სერტიფიკატის ვადა:	
ავტორის სერტიფიკატის გამცემი ორგანო:	
ავტორის სერტიფიკატის ტიპ

გ-ბლოკი

ჭრილი 4-4
მაშტაბი: 1:100



ნახაზის დასახელება:

ჭრილი 4-4

ექსპლიკაცია:

პირობითი ნიშნები:

- ნაკვეთის საზღვარი
- განაშენიანების რეგულირების ხაზი(უკანა ეზოსთვის)
- ჭრილის ხაზი
- არქიტექტურული ნიშნული

შენიშვნები

1. ნახაზში შეტანილი ყველა ცვლილება უნდა შეთანხმდეს პროექტის ავტორთან.
2. შენობის საპროექტო ნული (+0.00) ტოლია +..... აბსოლიტური ნიშნულის
3. პროექტში ყველა ზომა მოცემულია მილიმეტრებში.
4. პროექტი გაკეთებულია დამკვეთის მიერ მოტანილი ტოპოგეგმის დაფუძველზე.

მისამართი

ქ.თბილისი, დასახლება დიდი დიღომი, IV მკრ. კორპ. №25-ის მიმდებარედ, ნაკვეთი 04/025
საკ.კოდი: 01.10.07.004.067

პროექტის სახელწოდება

მრავალბინიანი საცხოვრებელი სახლის კორექტირებული არქიტექტურული პროექტი

სტადია	პროექტი	არ
თანამდებობა	გვარი	ხელმოწერა
დირექტორი	გ.გენდელიანი	
არქიტექტორი	გ.გენდელიანი	
არქიტექტორი	ი. გოგოხია	
არქიტექტორი	დ. კომახიძე	
საპროექტო ლოგო		მისამართი

BIJI ARCHITECTURE
BIJI ARCHITECTURE
ქ. თბილისი მავთვილის №1ა
ტელ: 595 55-35-74
599 75-28-88

დაკვეთა №		მასშტაბი
სტადია	პროექტი	1:100
ფორმატი	ფურცლები	A.49
A-3	A-204	01/10/2022 წ.

ჭრილი 1-1
გზა-კიბის ფრაგმენტი მ.1:100

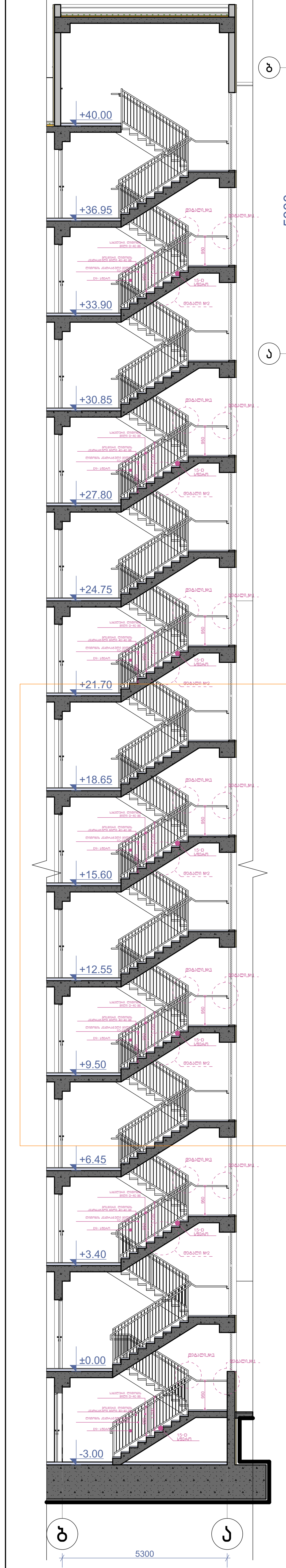

კიბის გეგმა -4.50 ნიშნულზე
მ.1:100

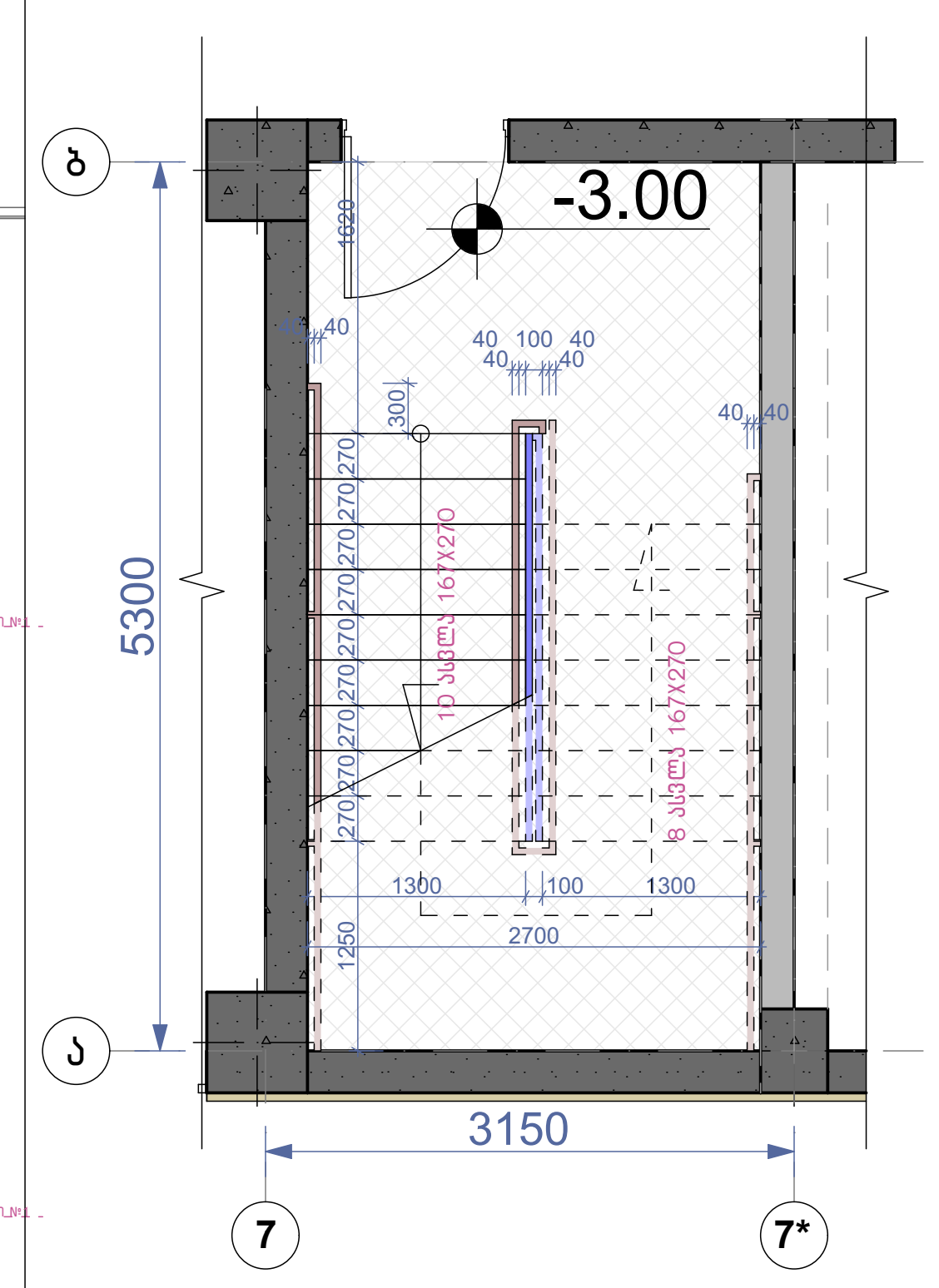

კიბის გეგმა ±0.00 ნიშნულზე
მ.1:100

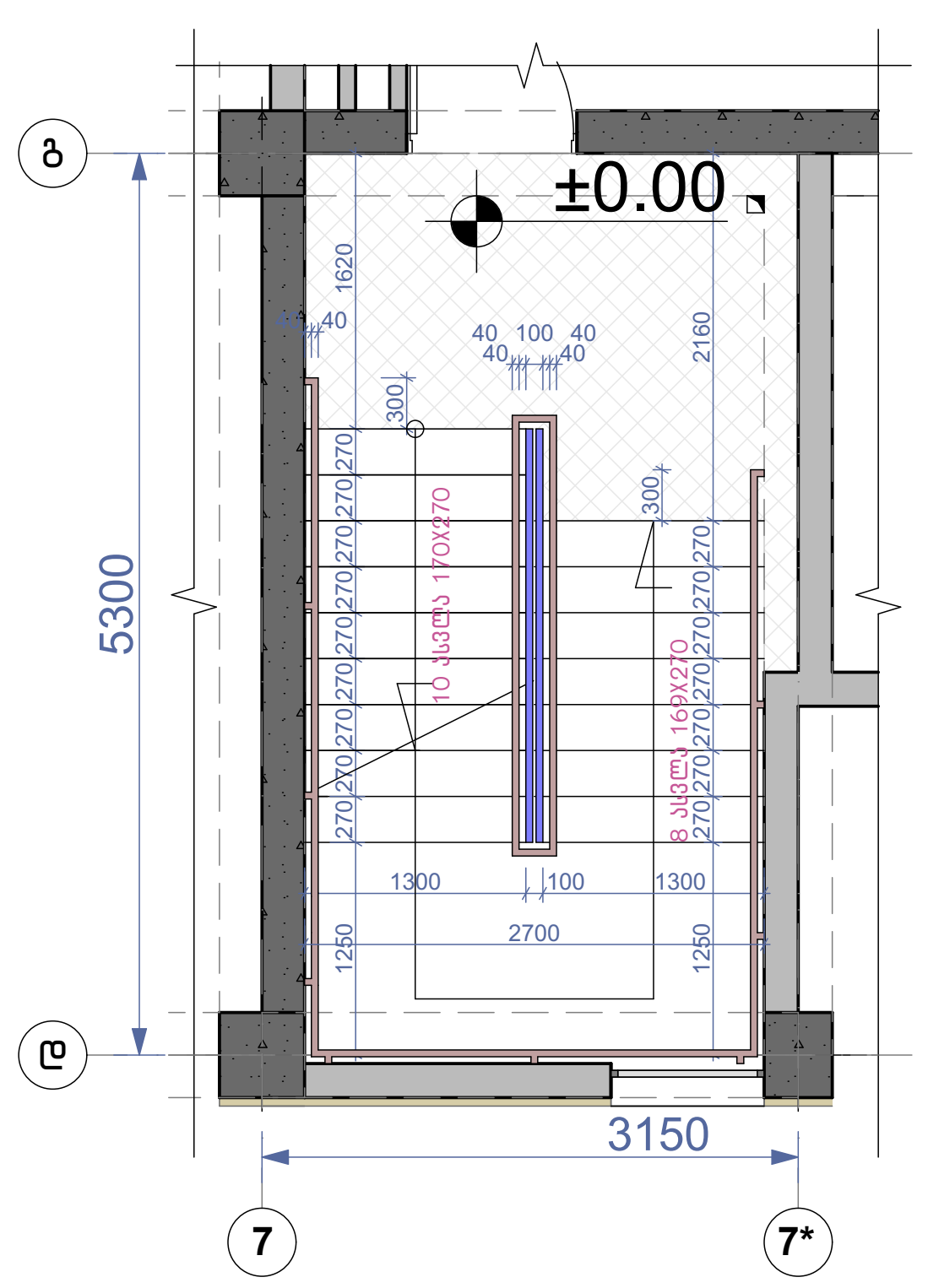

კიბის გეგმა +3.40 ნიშნულზე
მ.1:100

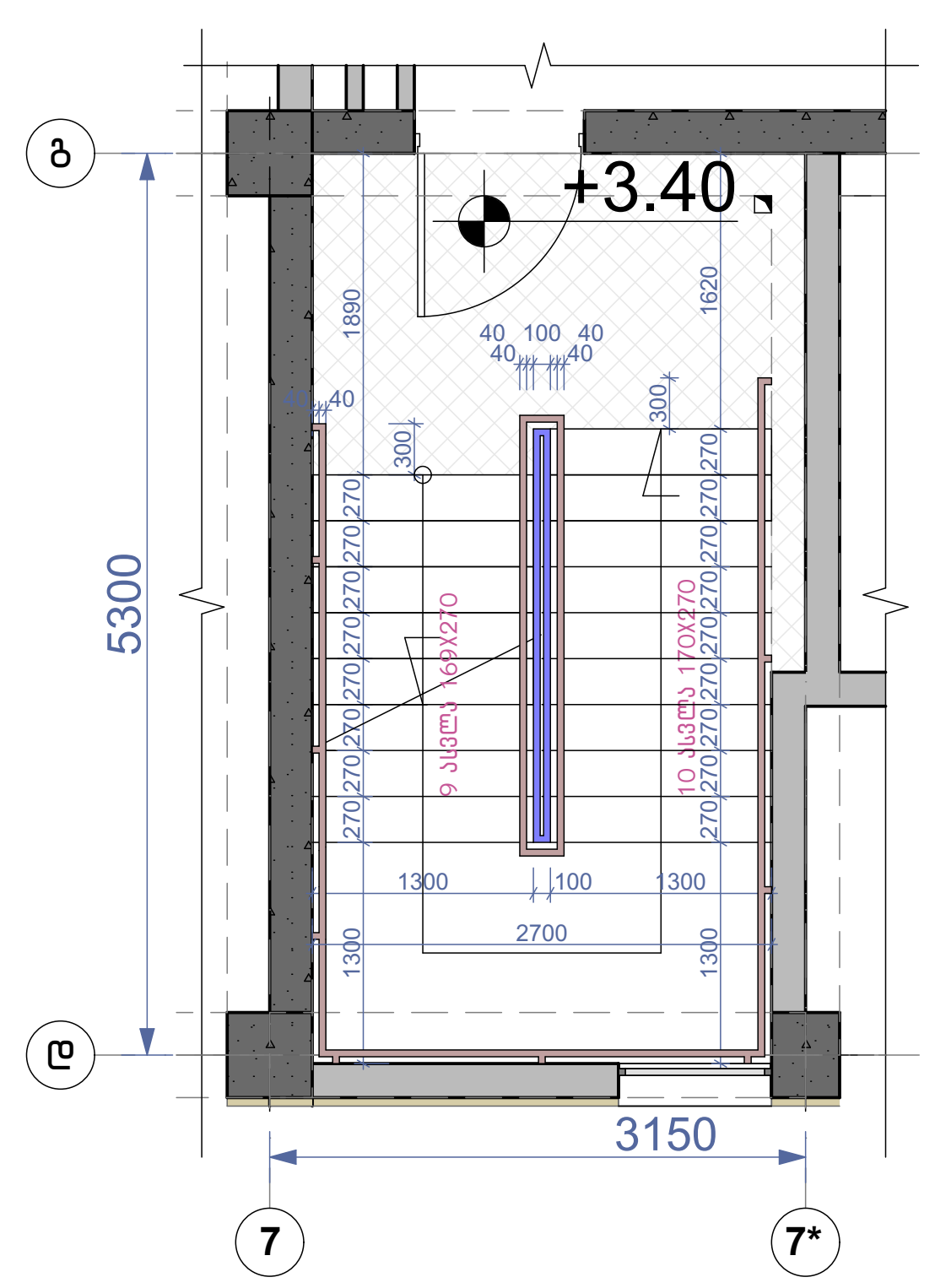

კიბის გეგმა +6.45;+9.50;+12.55;+
15.60;+18.65;+21.70;+24.75;+
27.90;+33.90;+36.95
ნიშნულებზე მ.1:100

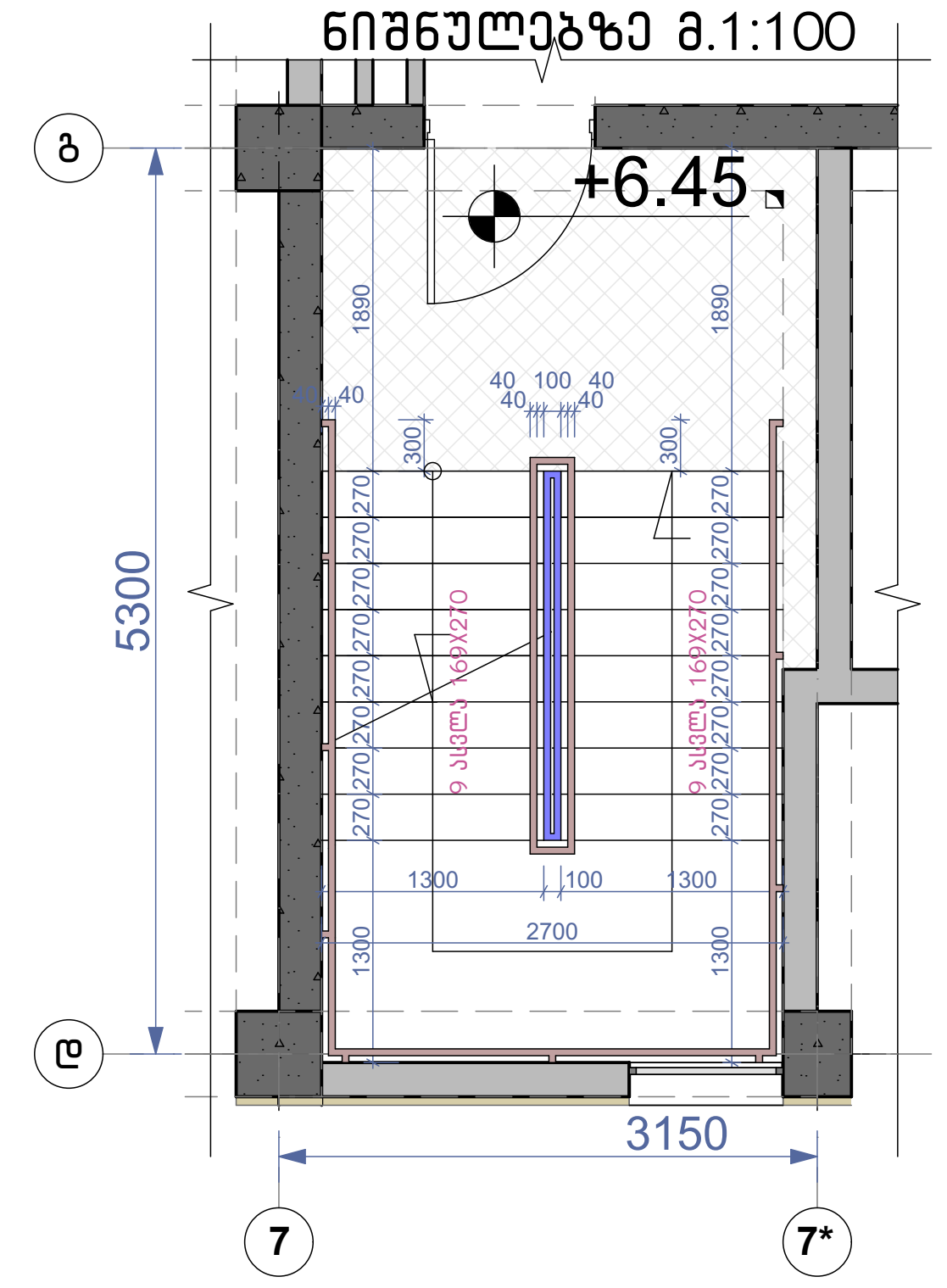

კიბის გეგმა +40.00 ნიშნულზე
მ.1:100

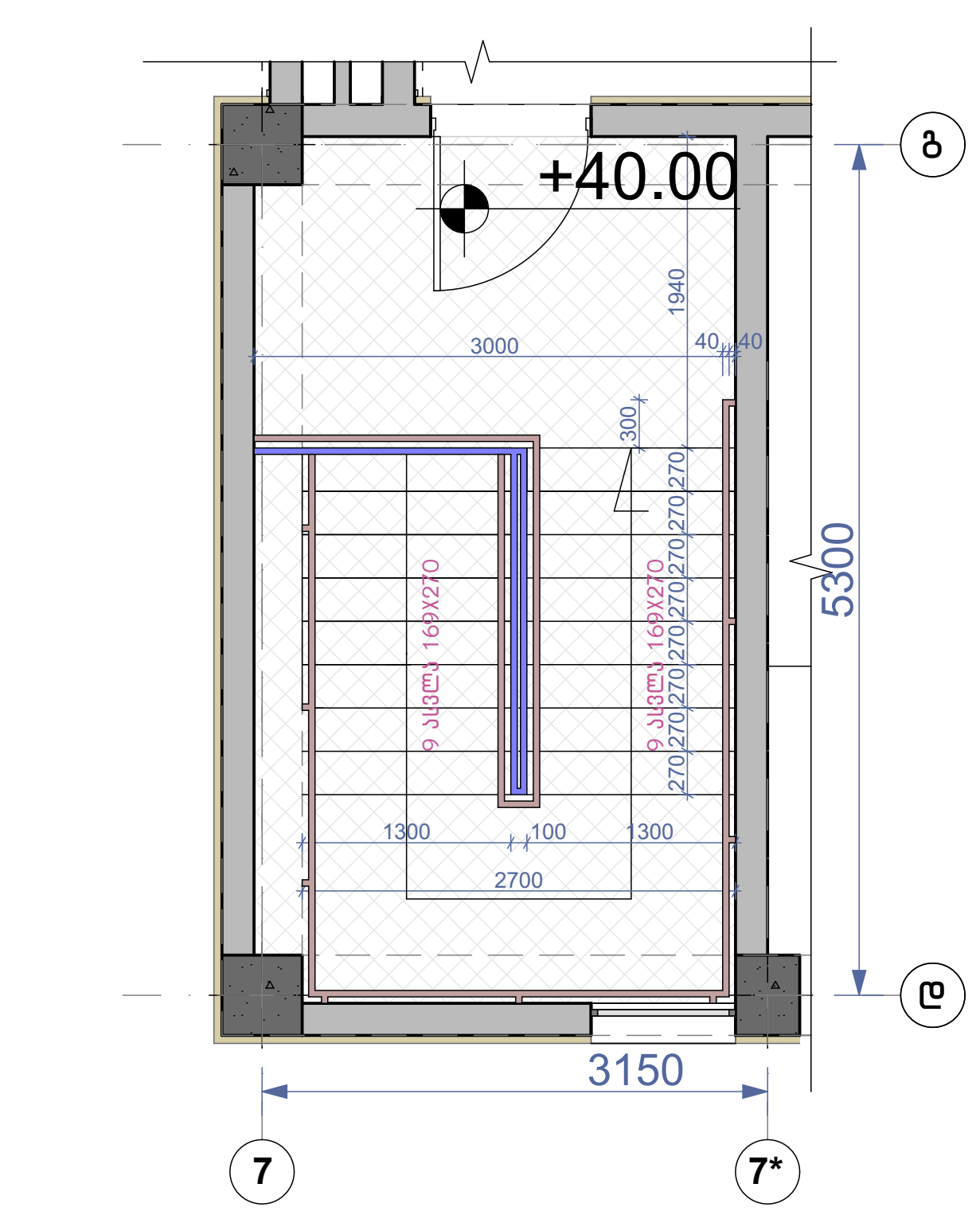

დეტალი №3 მ.1:10

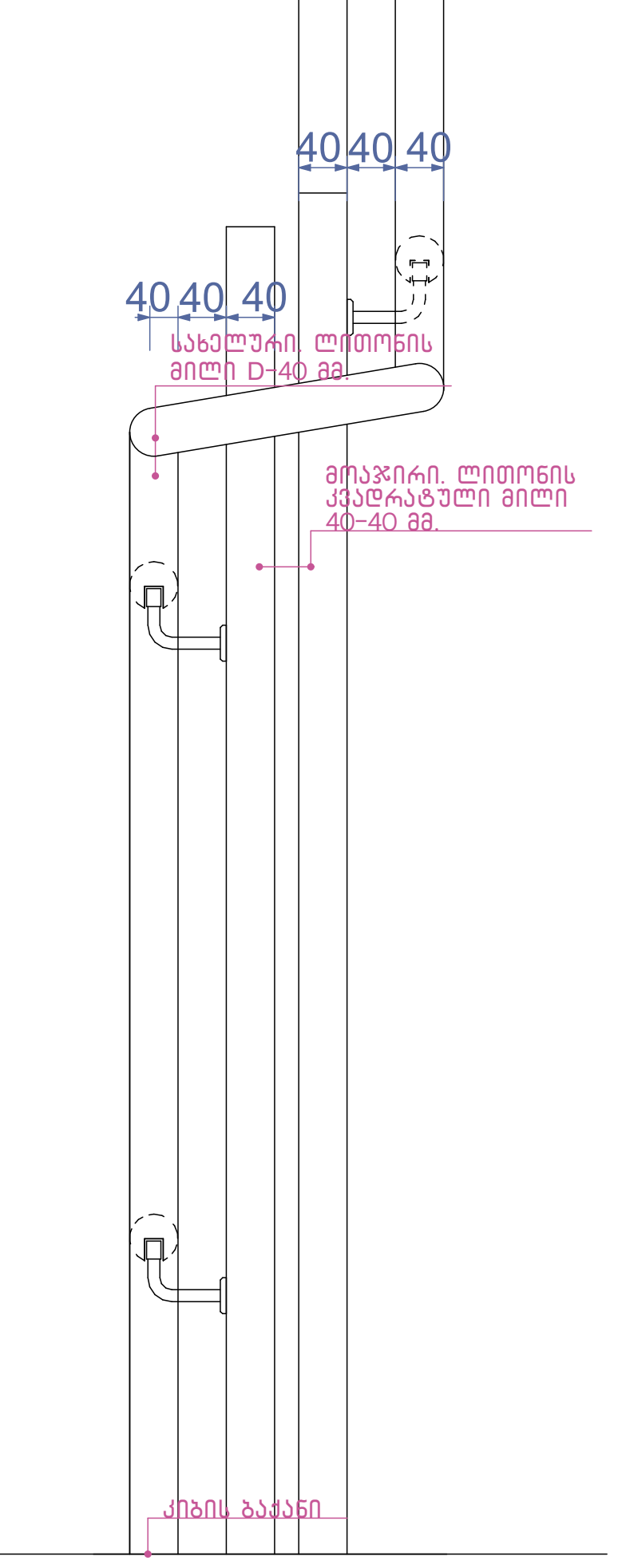

მოაჯირი
სახელური

ფრაგმენტი №1 მ.1:50

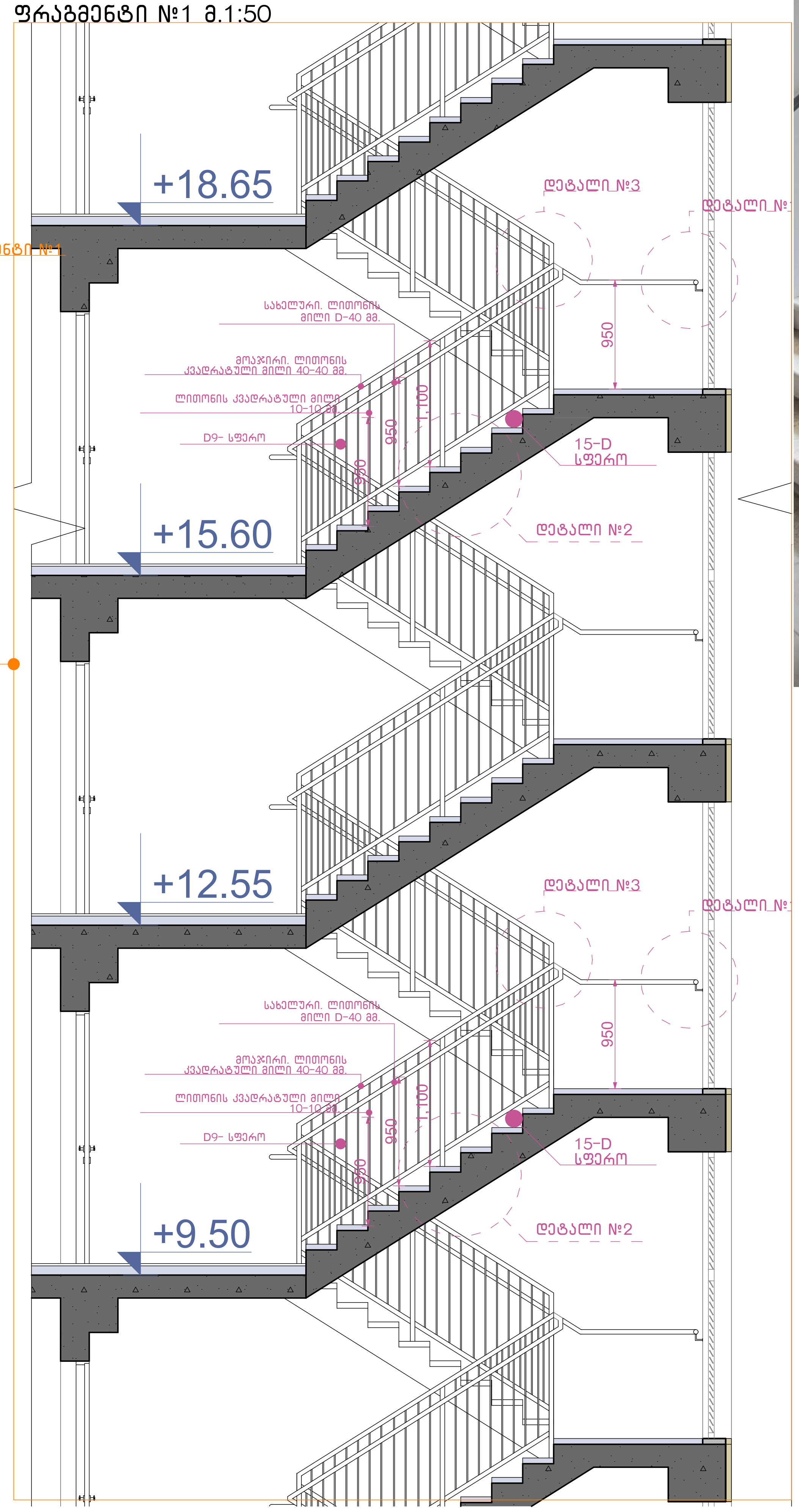





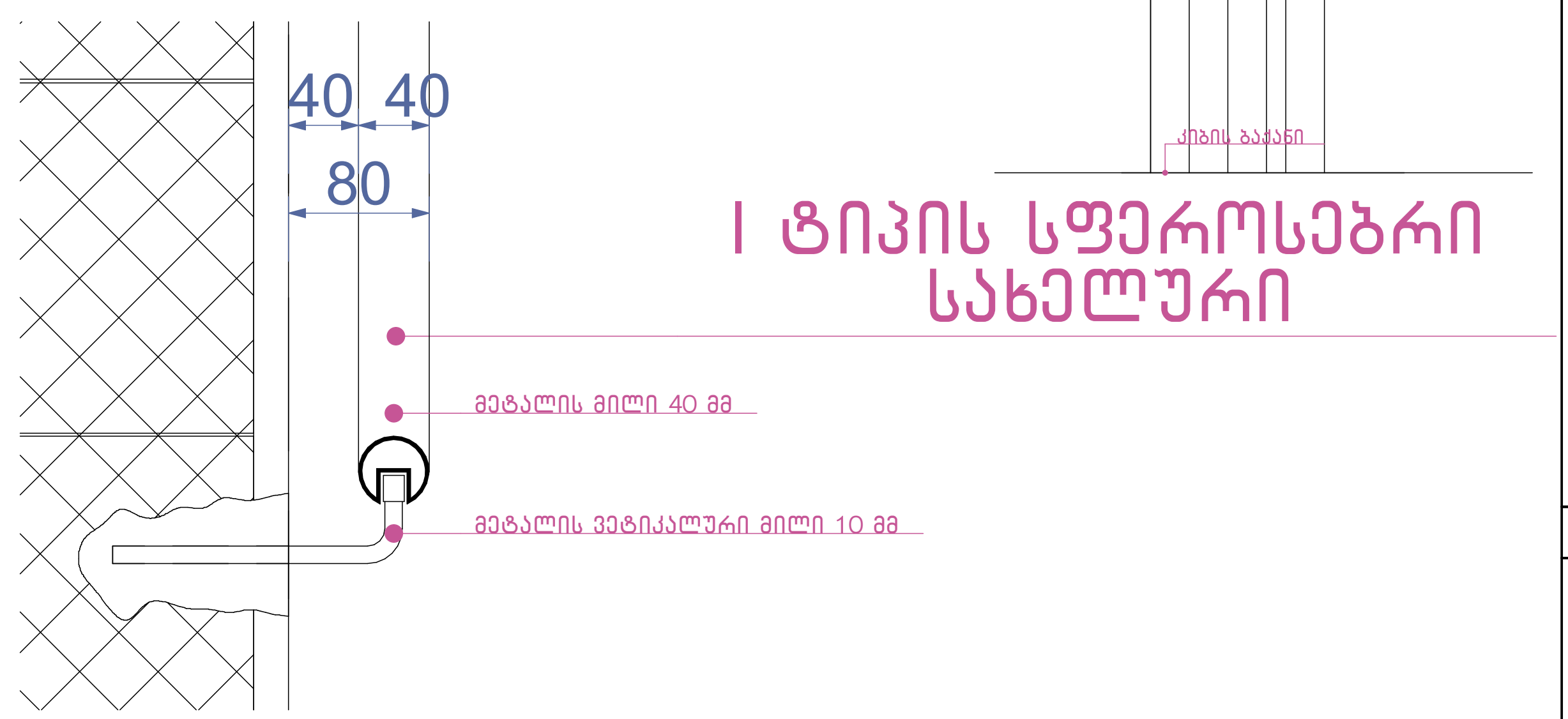



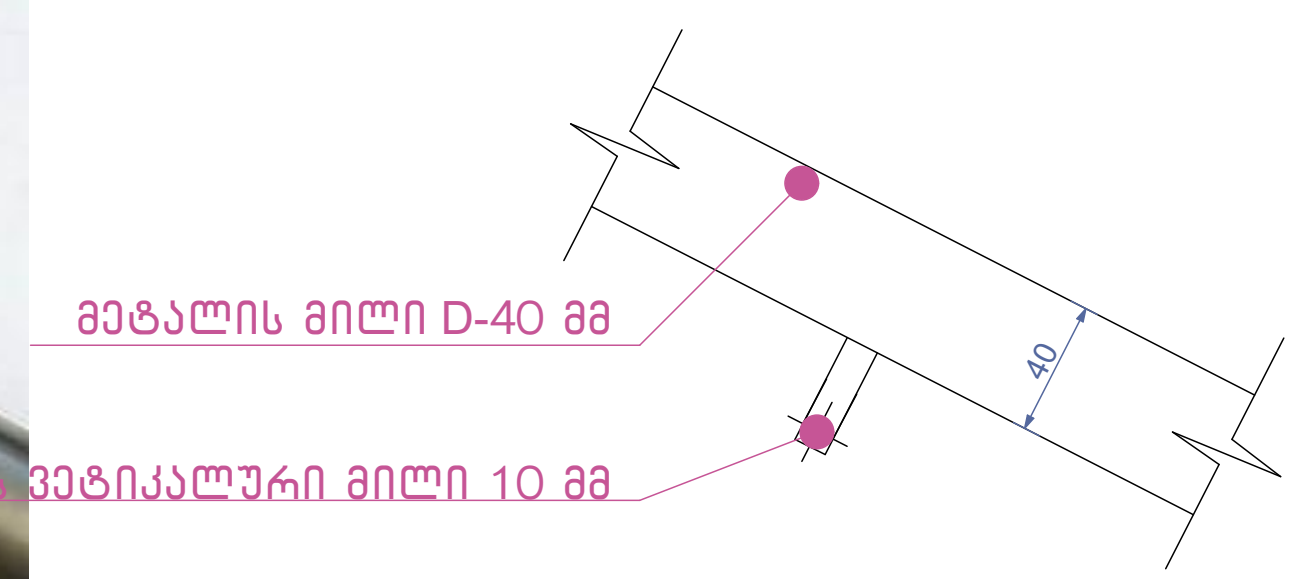

დეტალი №1 მ.1:10

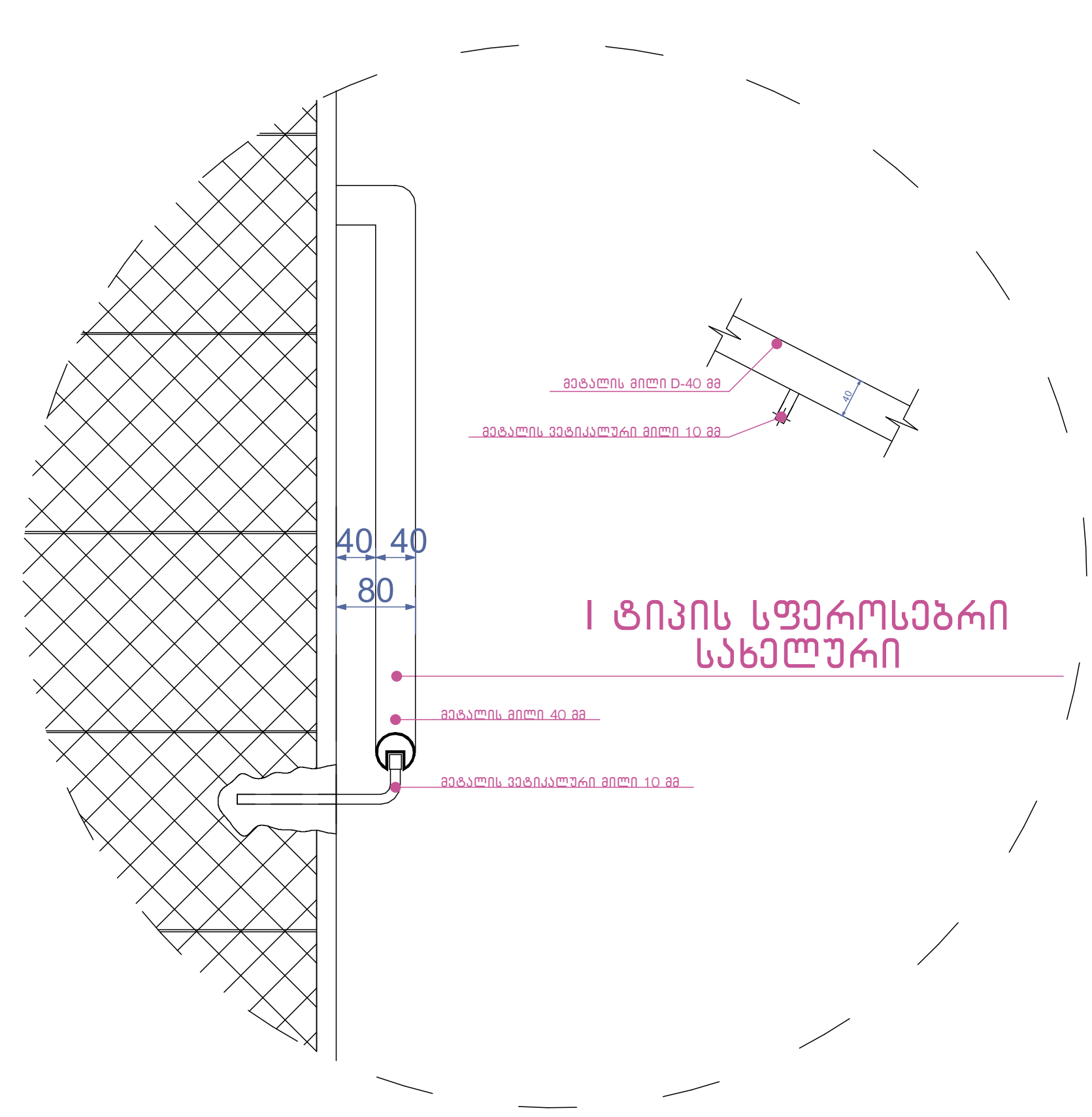

დეტალი №2 მ.1:10

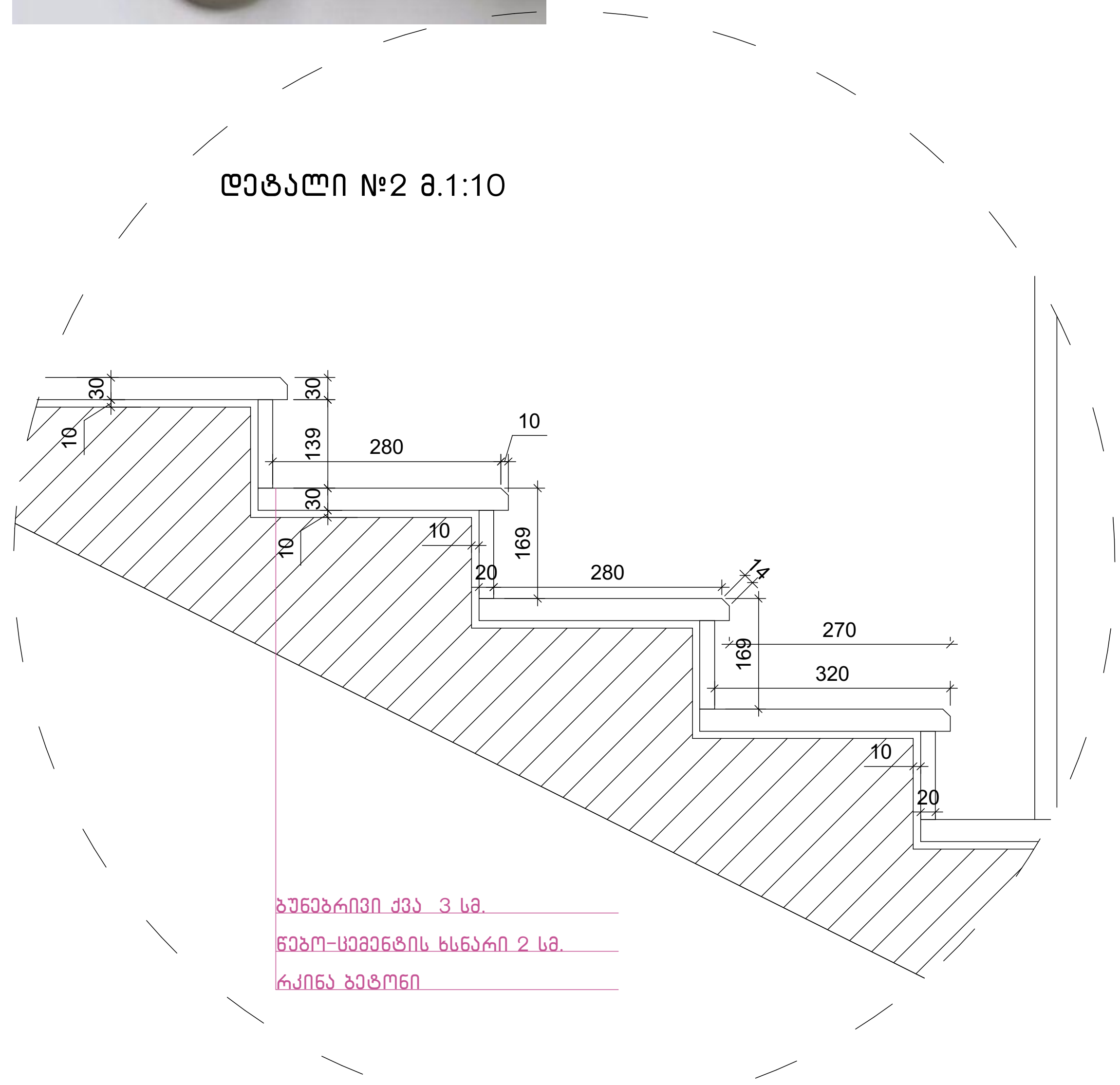

ნახაზის დასახელება:

გზა-კიბე №1
ჭრილი 1-1

ექსპლიკაცია:

გ-ბლოკი

პირობითი ნიშნები:

ნაკვეთის საზღვარი
განაშენიანების რეგულირების ხაზი(უკანა ეზოსთვის)
ჭრილის ხაზი
არქიტექტურული ნიშნული

შენიშვნები

1. ნახაზში შეტანილი ყველა ცვლილება უნდა შეთანხმდეს პროექტის ავტორთან.
2. შენობის საპროექტო ნული (+0.00) ტოლია +..... აბსოლიტური ნიშნულის
3. პროექტში ყველა ზომა მოცემულია მილიმეტრებში.
4. პროექტი გაკეთებულია დამკვეთის მიერ მოტანილი ტოპოგეგმის დაფუძველზე.

მისამართი

ქ.თბილისი, დასახლება დიდი დიღომი,
IV მ/რ. კორპ. №25-ის მიმდებარედ,
ნაკვეთი 04/025
საკ.კოდი: 01.10.07.004.067

პროექტის სახელწოდება

მრავალბინიანი საცხოვრებელი სახლის კორექტირებული არქიტექტურული პროექტი

სტადია	პროექტი	არ
თანამდებობა	გვარი	ხელმოწერა
დირექტორი	გ.ბენდელიანი	
არქიტექტორი	გ.ბენდელიანი	
არქიტექტორი	ი. გოგოხია	
არქიტექტორი	დ. კომახიძე	

საპროექტოს ლოგო	მისამართი
BIJI ARCHITECTURE BIJI ARCHITECTURE	ქ. თბილისი შავიშვილის №1ა ტელ: 595 55-35-74 599 75-28-88

დაკვეთა №		მასშტაბი
სტადია	პროექტი	1:100
ფორმატი	ფურცლები	A.57
A-3	A-404	01/10/2022 წ.

ჭრილი 2-2
გზა-კიბის ფრაგმენტი მ.1:100

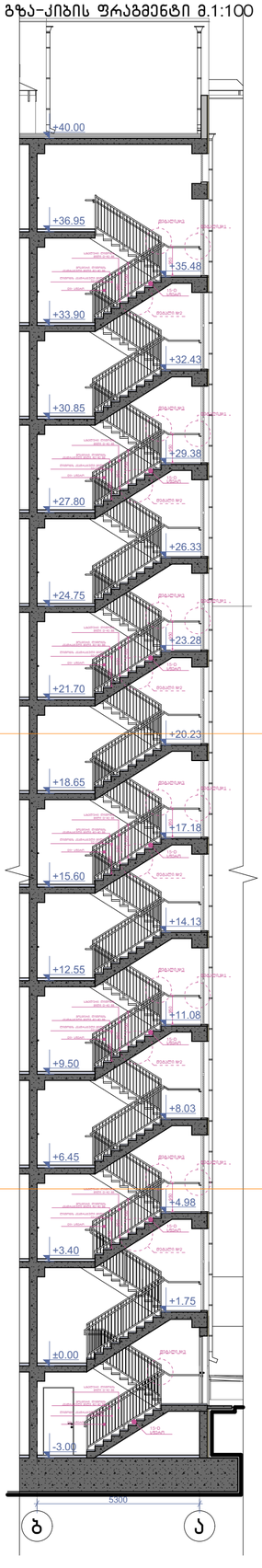

კიბის გეგმა -4.50 ნიშნულზე
მ.1:100

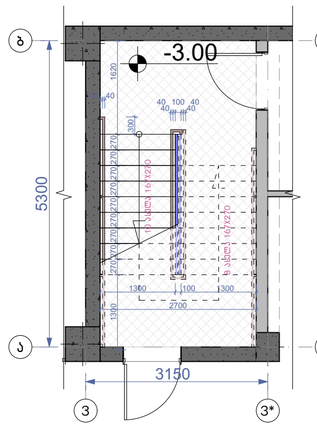

კიბის გეგმა ±0.00 ნიშნულზე
მ.1:100

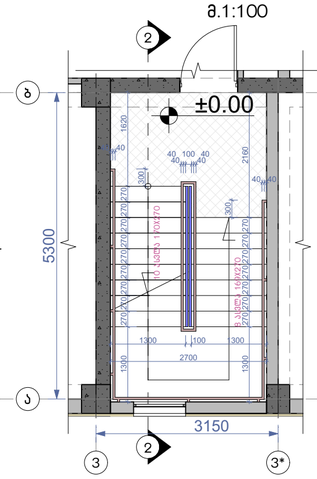

კიბის გეგმა +3.40 ნიშნულზე
მ.1:100

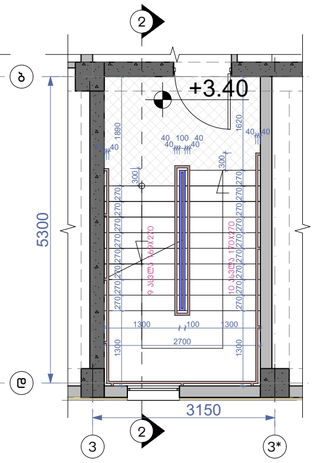

კიბის გეგმა +6.45;+9.50;+12.55;+15.60;+18.65;+21.70;+24.75;+27.90;+33.90; ნიშნულებზე
მ.1:100

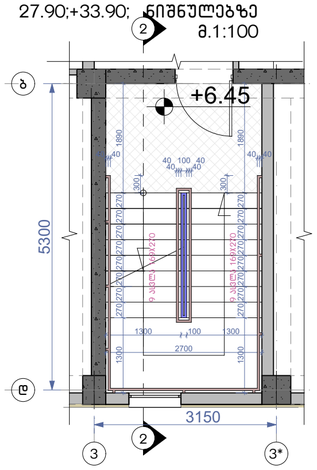

კიბის გეგმა +36.95 ნიშნულზე
მ.1:100

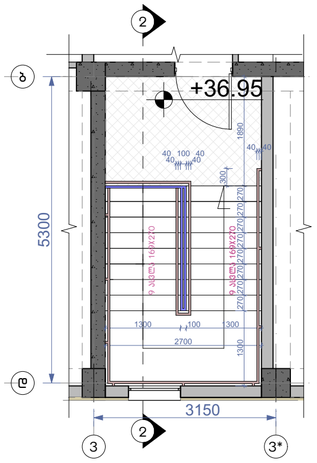

დეტალი №3 მ.1:10

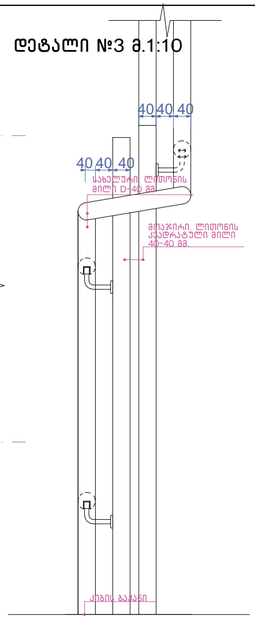

მოაჯირი
საბელური

ფრაგმენტი №1 მ.1:50

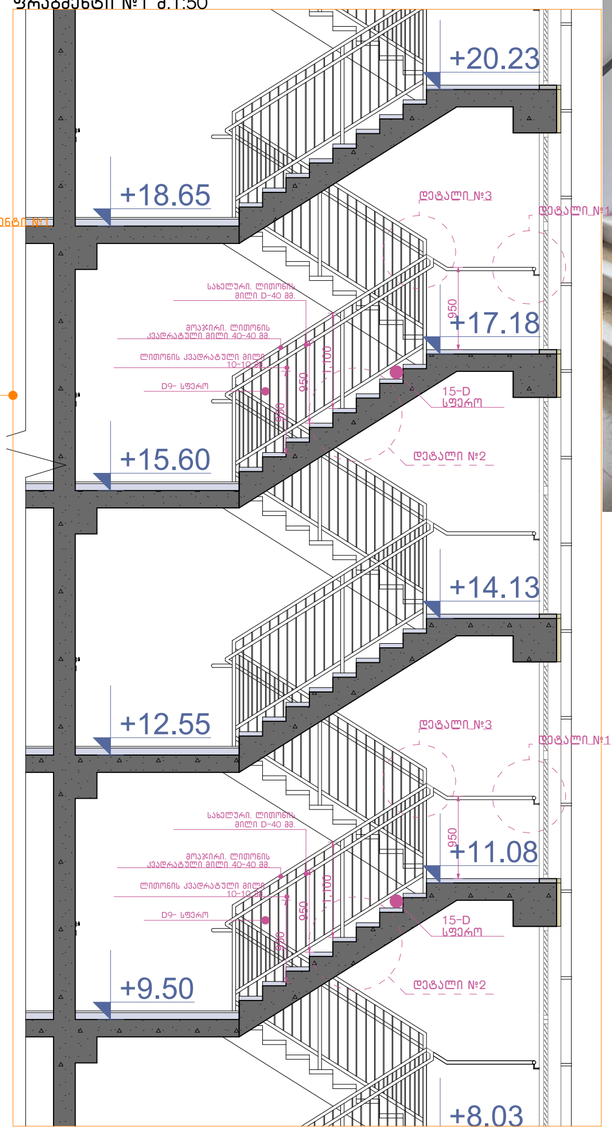





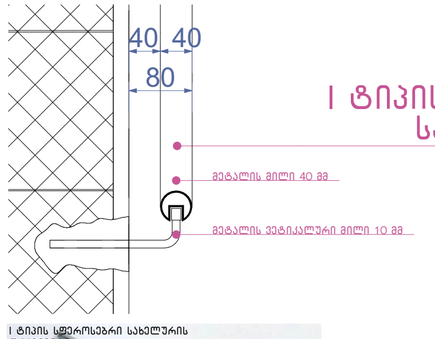

I ტიპის სფეროსებრი საბელური



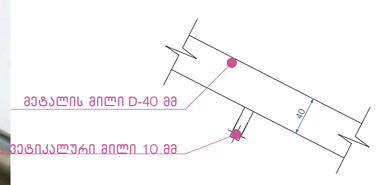

დეტალი №1 მ.1:10

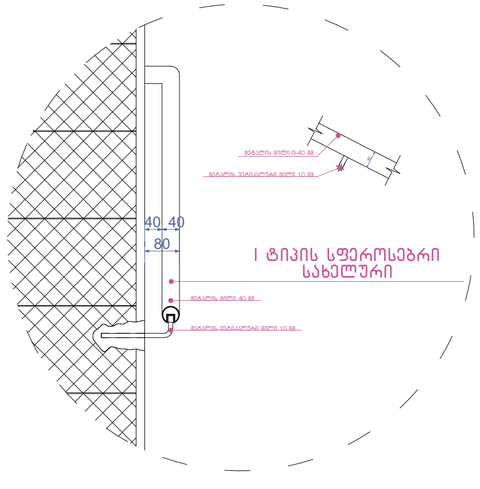

დეტალი №2 მ.1:10

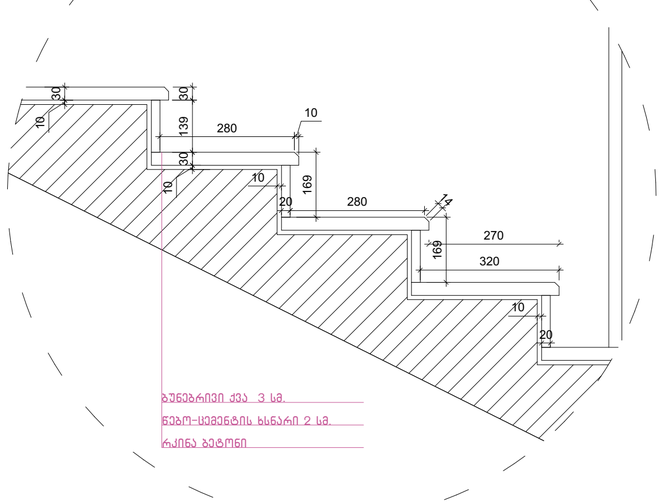

ნახაზის დასახელება:

გზა-კიბე №2
ჭრილი 2-2

ექსპლიკაცია:

გ-ბლოკი

პირობითი ნიშნები:

- ნაკვეთის საზღვარი
- განაშენიანების რეგულირების ხაზი(უკანა ეზოსთვის)
- ჭრილის ხაზი
- არქიტექტურული ნიშნული

შენიშვნები

1. ნახაზში შეტანილი ყველა ცვლილება უნდა შეთანხმდეს პროექტის ავტორთან.
2. შენობის საპროექტო ნული (+0.00) ტოლია +..... აბსოლიტური ნიშნულის
3. პროექტში ყველა ზომა მოცემულია მილიმეტრებში.
4. პროექტი გაკეთებულია დამკვეთის მიერ მოტანილი ტოპოგეგმის დაფუძველზე.

მისამართი

ქ.თბილისი, დასახლება დიდი დიღომი, IV მკრ, კორპ. №25-ის მიმდებარედ, ნაკვეთი 04/025
საკ.კოდი: 01.10.07.004.067

პროექტის სახელწოდება

მრავალბინიანი საცხოვრებელი სახლის კორექტირებული არქიტექტურული პროექტი

სტადია	პროექტი	არ
თანამდებობა	გვარი	ხელმოწერა
დირექტორი	გ.გენდელიანი	
არქიტექტორი	გ.გენდელიანი	
არქიტექტორი	ი. გოგოხია	
არქიტექტორი	დ. კომახიძე	

საპროექტო ლოგო | მისამართი

BIJI ARCHITECTURE

ქ. თბილისი შავიშვილის №1ა

ტელ:
595 55-35-74
599 75-28-88

დაკვეთა №		მასშტაბი
სტადია	პროექტი	1:100
ფორმატი	ფურცლები	**A.58**
A-3	A-405	01/10/2022 წ.

გ-ბლოკი

ფრაგმენტი



კვანძი №1* მ. 1:20

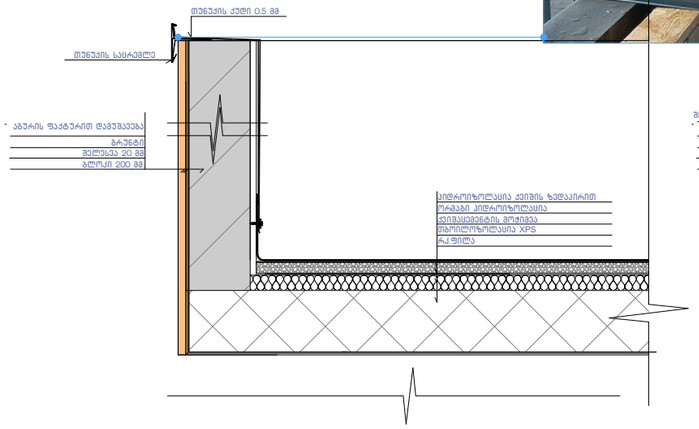

კვანძი №1 მ. 1:20

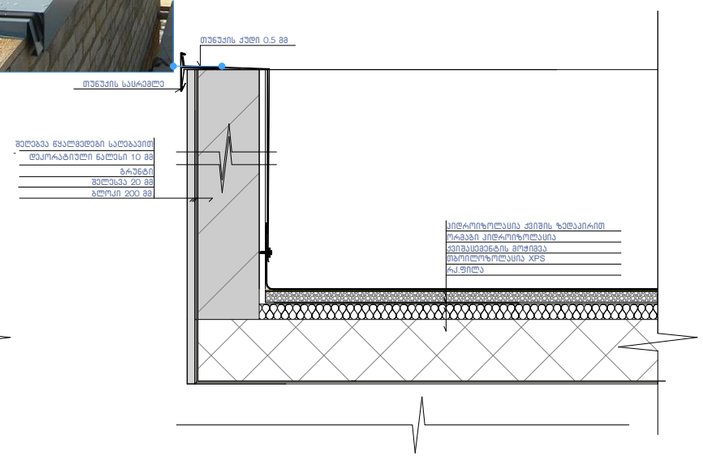

კვანძი №2 მ. 1:20

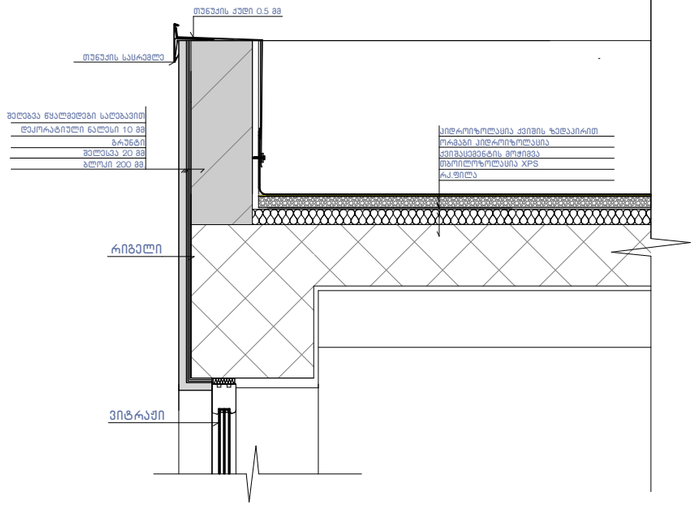

კვანძი №5 მ. 1:20

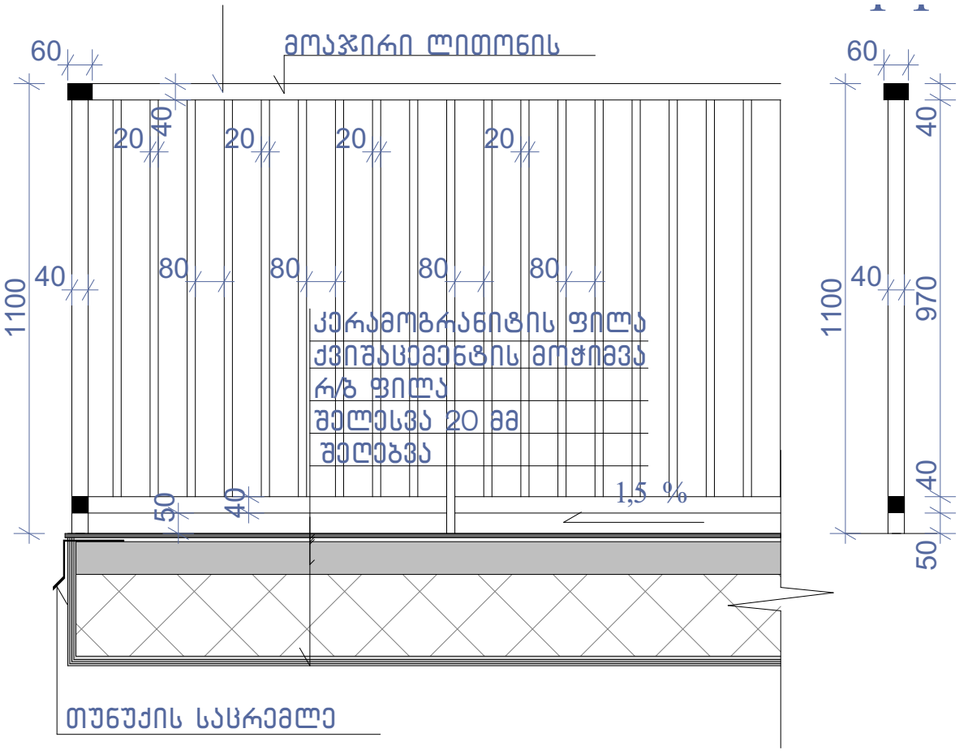

კვანძი №3 მ. 1:20

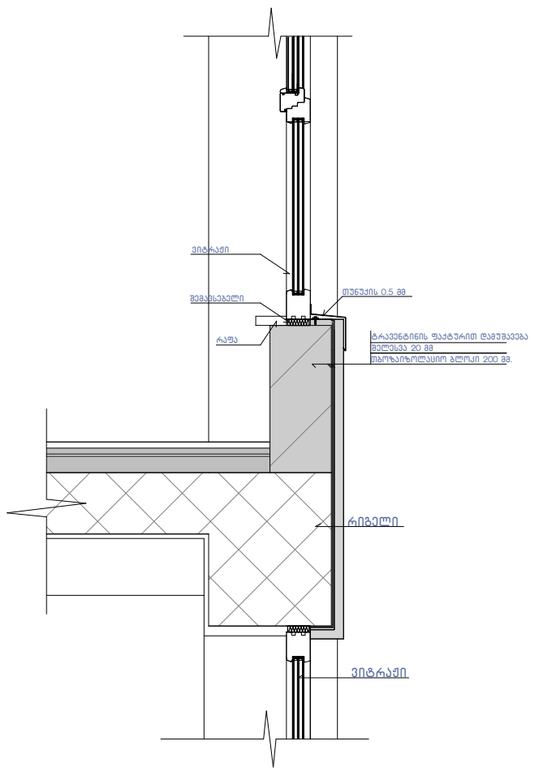

კვანძი №4 მ. 1:20

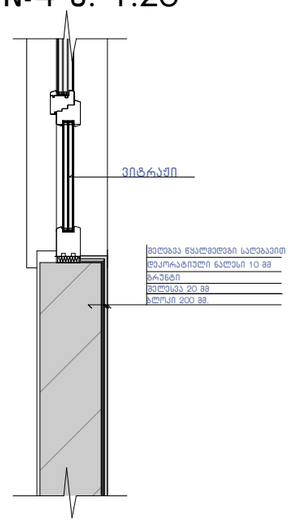

ნახაზის დასახელება:

კვანძები დეტალები

ექსპლიკაცია:

პირობითი ნიშნები:

ნაკვეთის საზღვარი

განაშენიანების რეგულირების ხაზი(უკანა ეზოსთვის)

ჭრილის ხაზი

არქიტექტურული ნიშნული

შენიშვნები

1. ნახაზში შეტანილი ყველა ცვლილება უნდა შეთანხმდეს პროექტის ავტორთან.
2. შენობის საპროექტო ნული (+0.00) ტოლია +..... აბსოლიტური ნიშნულის
3. პროექტში ყველა ზომა მოცემულია მილიმეტრებში.
4. პროექტი გაკეთებულია დამკვეთის მიერ მოტანილი ტოპოგეგმის დაფუძველზე.

მისამართი

ქ.თბილისი, დასახლება დიდი დიღომი, IV მ/რ. კორპ. №25-ის მიმდებარედ, ნაკვეთი 04025
საკ.კოდი: 01.10.07.004.067

პროექტის სახელწოდება

მრავალბინიანი საცხოვრებელი სახლის არქიტექტურული პროექტი

სტადია	პროექტი	არ
თანამდებობა	გვარი	ხელმოწერა
დირექტორი	გ.ბენდელიანი	
არქიტექტორი	გ.ბენდელიანი	
არქიტექტორი	ი. გოგოხია	
არქიტექტორი	დ. კომახიძე	
საპროექტო ლოგო		მისამართი

BIJI ARCHITECTURE

ქ. თბილისი შავიშვილის №1ა

ტელ: 595 55-35-74 599 75-28-88

დაკვეთა №		მასშტაბი
სტადია	პროექტი	1:100
ფორმატი	ფურცლები	A.59
A-3	A-406	01/10/2022 წ.

გ-ბლოკი

კვანძი №8 მ. 1:20

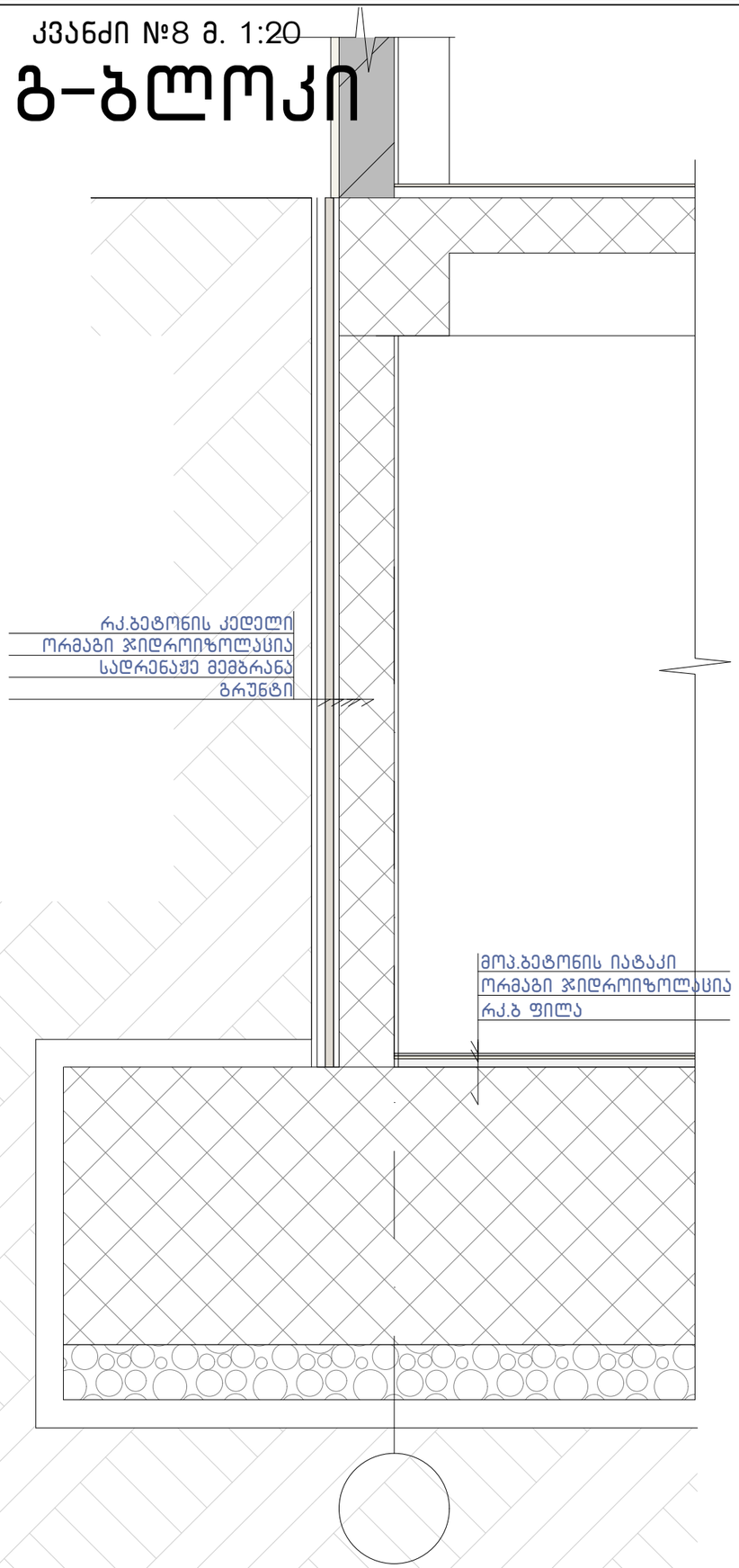

კვანძი №7 მ. 1:15

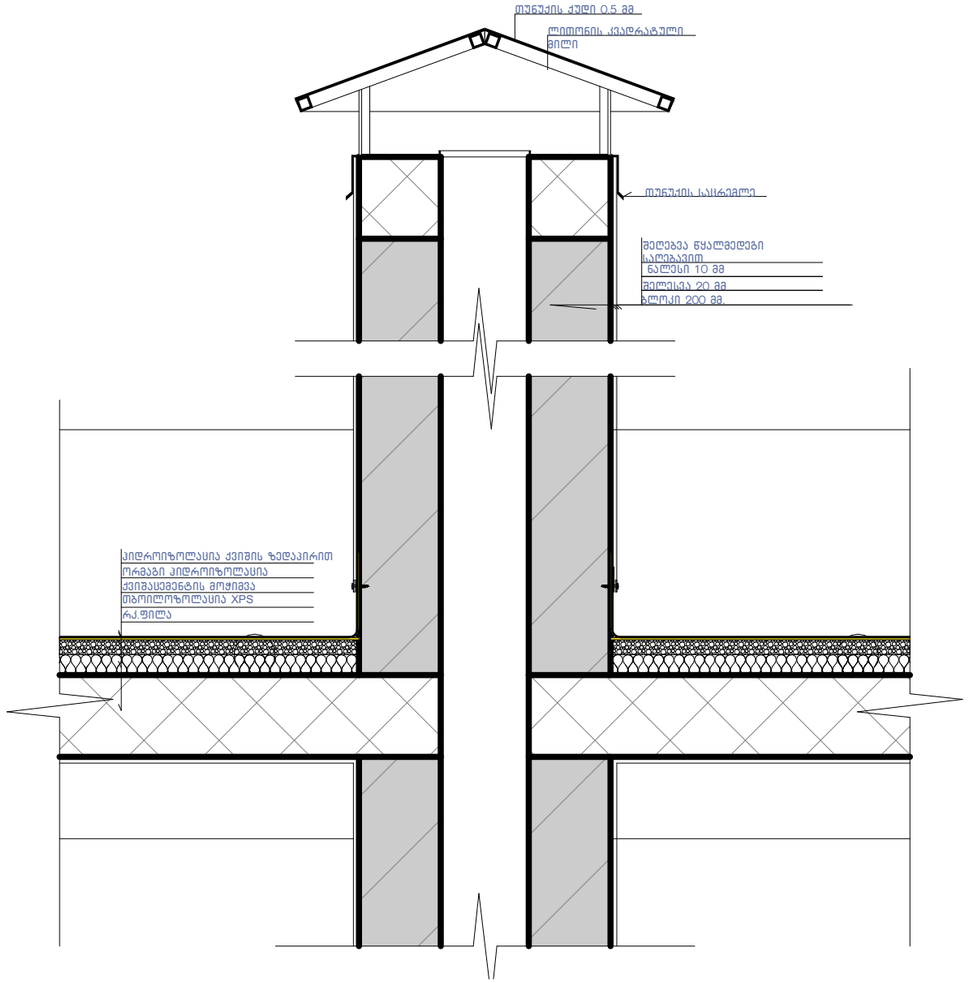

კვანძი №6 მ. 1:10

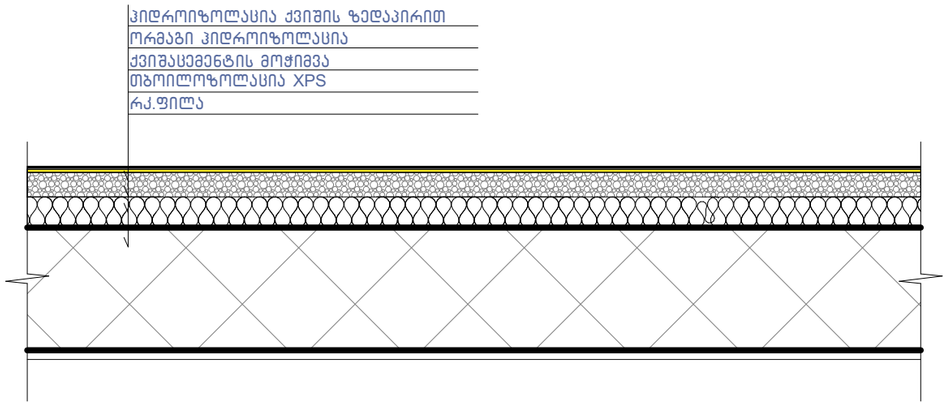

ნახაზის დასახელება:

კვანძები დეტალები

ექსპლიკაცია:

პირობითი ნიშნები:

- ნაკვეთის საზღვარი
- განაშენიანების რეგულირების ხაზი(უკანა ეზოსთვის)
- ჭრილის ხაზი
- არქიტექტურული ნიშნული

შენიშვნები

1. ნახაზში შეტანილი ყველა ცვლილება უნდა შეთანხმდეს პროექტის ავტორთან.
2. შენობის საპროექტო ნული (+0.00) ტოლია +..... აბსოლიტური ნიშნულის
3. პროექტში ყველა ზომა მოცემულია მილიმეტრებში.
4. პროექტი გაკეთებულია დამკვეთის მიერ მოწვდილი ტოპოგეგმის დაფუძველზე.

მისამართი

ქ.თბილისი, დასახლება დიდი დიღომი, IV მ/რ. კორპ. №25-ის მიმდებარედ, ნაკვეთი 04/025
საკ.კოდი: 01.10.07.004.067

პროექტის სახელწოდება

მრავალბინიანი საცხოვრებელი სახლის არქიტექტურული პროექტი

სტადია	პროექტი	არ
თანამდებობა	გვარი	ხელმოწერა
დირექტორი	გ.გენდელიანი	
არქიტექტორი	გ.გენდელიანი	
არქიტექტორი	ი. გოგოხია	
არქიტექტორი	დ. კომახიძე	

საპროექტო ლოგო | მისამართი

BIJI ARCHITECTURE
BIJI ARCHITECTURE
ქ. თბილისი შავიშვილის №1ა
ტელ: 595 55-35-74 599 75-28-88

დაკვეთა №		მასშტაბი
სტადია	პროექტი	1:100
ფორმატი	ფურცლები	A.60
A-3	A-407	01/10/2022 წ.

დ-ბლოკი

ფ-1 ფაქტურიანი ლესვა

RGB- R74;G74;B74

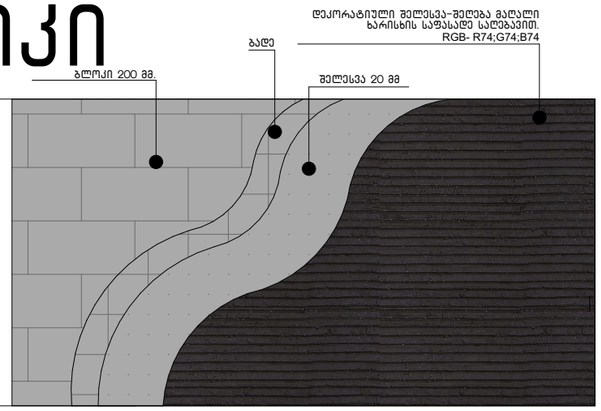

ფ-2 ფაქტურიანი ლესვა

RGB- R236;G216;B193

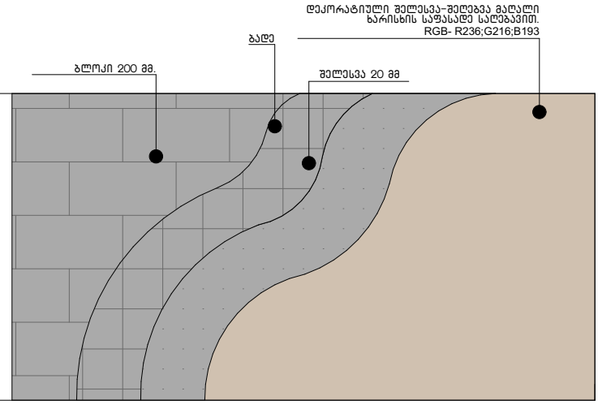

ფ-3 ფაქტურიანი ლესვა

RGB- R251;G251;B251

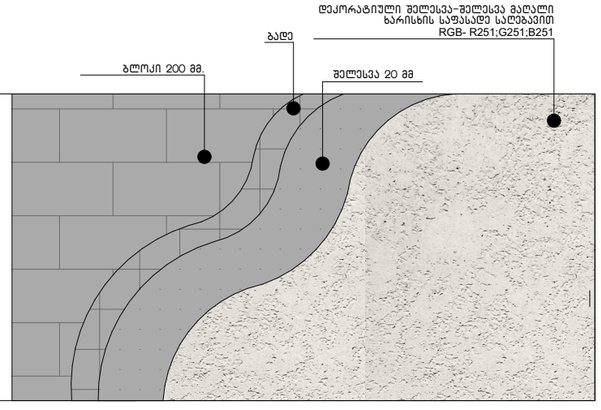

ფ-4 ფაქტურიანი ლესვა

RGB- R138;G91;B82

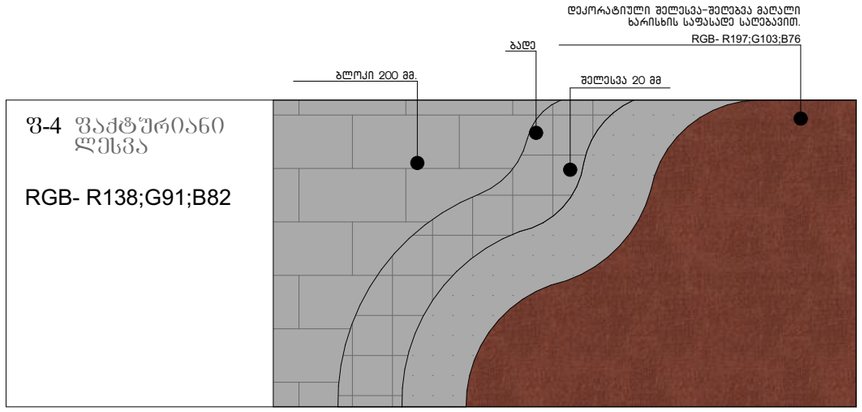

ფ-5 ტრავენტინის ფაქტურით დამუშავება

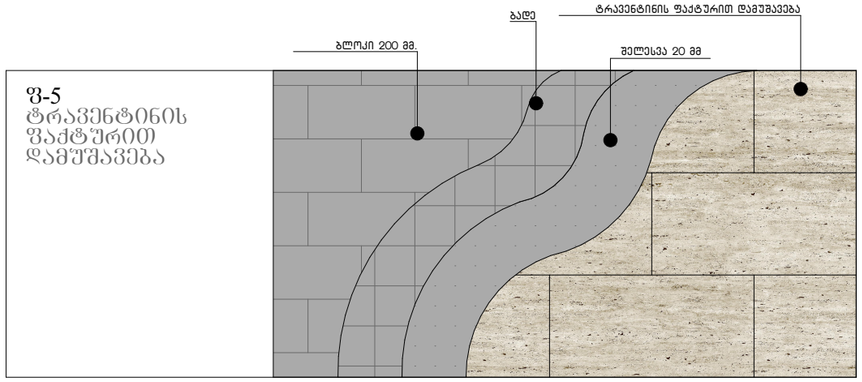

ფ-6 აბურის ფაქტურით დამუშავება

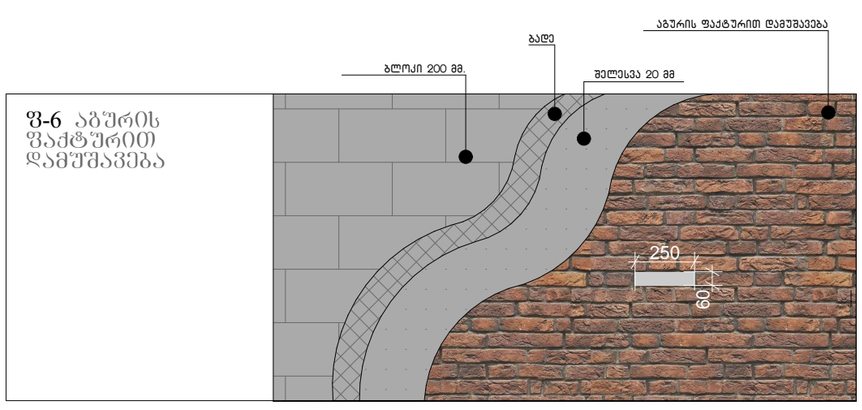

ნახაზის დასახელება:

კვანძები დეტალები

ექსპლიკაცია:

პირობითი ნიშნები:

- ნაკვეთის საზღვარი
- განაშენიანების რეგულირების ხაზი(უკანა ეზოსთვის)
- ჭრილის ხაზი
- არქიტექტურული ნიშნული

შენიშვნები

1. ნახაზში შეტანილი ყველა ცვლილება უნდა შეთანხმდეს პროექტის ავტორთან.
2. შენობის საპროექტო ნული (+0.00) ტოლია +..... აბსოლიტური ნიშნულის
3. პროექტში ყველა ზომა მოცემულია მილიმეტრებში.
4. პროექტი გაკეთებულია დამკვეთის მიერ მოტანილი ტოპოგეგმის დაფუძნელზე.

მისამართი

ქ.თბილისი, დასახლება დიდი დიღომი, IV მ/რ. კორპ. №25-ის მიმდებარედ, ნაკვეთი 04/025
საკ.კოდი: 01.10.07.004.067

პროექტის სახელწოდება

მრავალბინიანი საცხოვრებელი სახლის არქიტექტურული პროექტი

სტადია	პროექტი	არ
თანამდებობა	გვარი	ხელმოწერა
დირექტორი	გ.ბენდელიანი	
არქიტექტორი	გ.ბენდელიანი	
არქიტექტორი	ი. გოგოხია	
არქიტექტორი	დ. კომახიძე	

საპროექტო ლოგო

მისამართი

BIJI ARCHITECTURE

BIJI ARCHITECTURE

ქ. თბილისი შავიშვილის №1ა

ტელ: 595 55-35-74 599 75-28-88

დაკვეთა №		მასშტაბი
სტადია	პროექტი	1:100
ფორმატი	ფურცლები	A.61
A-3	A-408	01/10/2022 წ.

დ-ბლოკი

ნაკვეთის საზღვარი

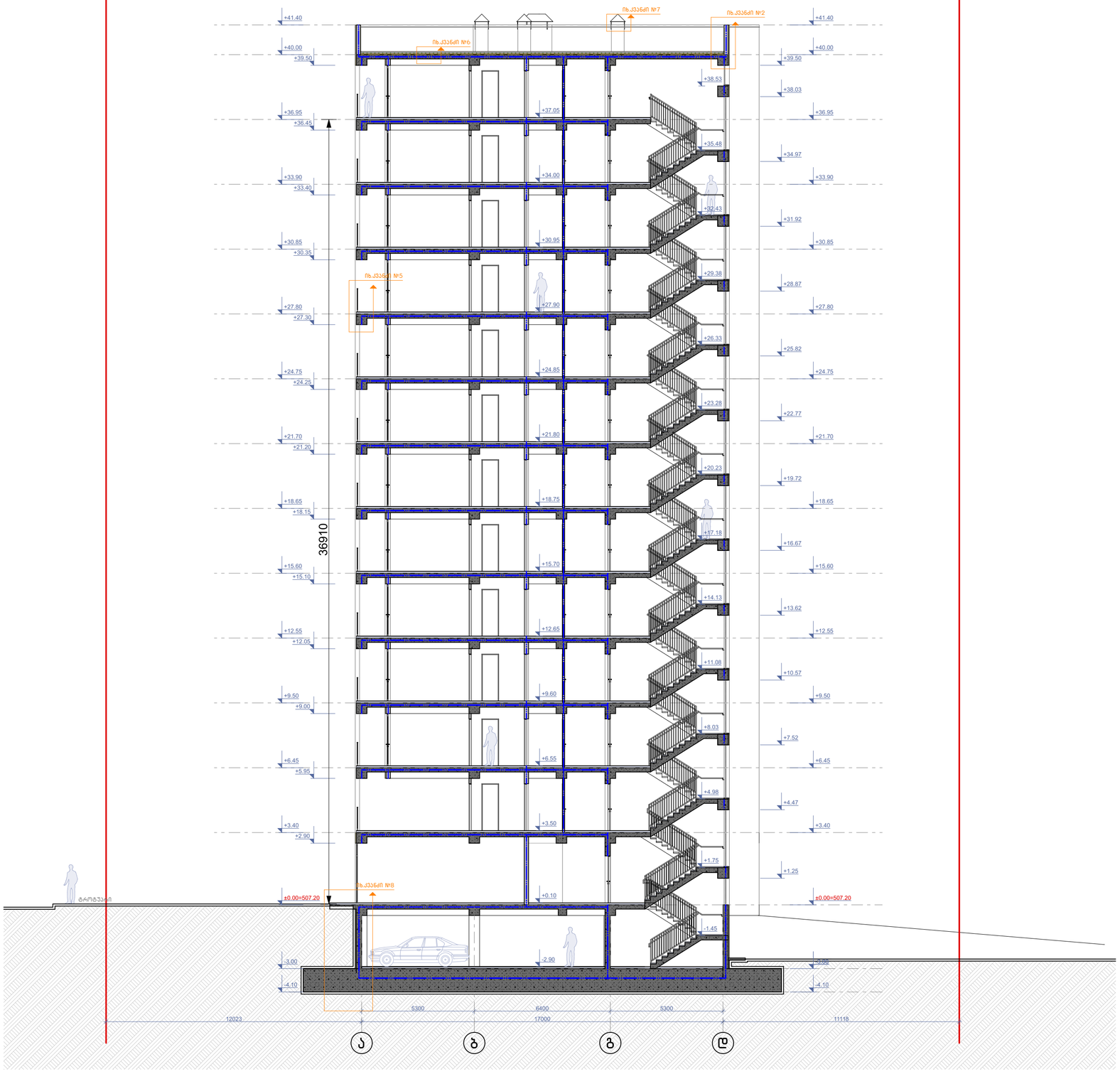

ნაკვეთის საზღვარი

ჭრილი 1-1
მაშტაბი: 1:100

ნახაზის დასახელება:	ჭრილი 1-1
ექსპლიკაცია:	

პირობითი ნიშნები:

- ნაკვეთის საზღვარი
- განაშენიანების რეგულირების ხაზი(უკანა ეზოსთვის)
- ჭრილის ხაზი
- არქიტექტურული ნიშნული

შენიშვნები

1. ნახაზში შეტანილი ყველა ცვლილება უნდა შეთანხმდეს პროექტის ავტორთან.
2. შენობის საპროექტო ნული (+0.00) ტოლია +.... აბსოლიტური ნიშნულის
3. პროექტში ყველა ზომა მოცემულია მილიმეტრებში.
4. პროექტი გაკეთებულია დამკვეთის მიერ მოტანილი ტოპოგეგმის დაფუძველზე.

მისამართი

ქ.თბილისი, დასახლება დიდი დიღომი, IV მკრ, კორპ. №25-ის მიმდებარედ, ნაკვეთი 04/025
საკ.კოდი: 01.10.07.004.067

პროექტის სახელწოდება

მრავალბინიანი საცხოვრებელი სახლის კორექტირებული არქიტექტურული პროექტი

სტადია	პროექტი	არ
თანამდებობა	გვარი	ხელმოწერა
დირექტორი	გ.ბენდელიანი	
არქიტექტორი	გ.ბენდელიანი	
არქიტექტორი	ი. გოგოხია	
არქიტექტორი	დ. კომახიძე	
საპროექტო ლოგო		მისამართი

BIJI ARCHITECTURE

ქ. თბილისი შავიშვილის №1ა

ტელ: 595 55-35-74
599 75-28-88

დაკვეთა №		მასშტაბი
სტადია	პროექტი	1:100
ფორმატი	ფურცლები	A.121
A-3	A-201	01/10/2022 წ.

ս-ս կտրվածք

ֆասադ 2–2
մասշտաբ: 1:100

նախագծի փուլ	Ա
ֆասադ 2–2	
շինության անվանում:	

նախագծի փուլ	Ա
ֆասադների գունային լուծումների ցանկ(ՅԱԼ ՅԱԿՈՒՅՑ)	
ֆասադների գունային լուծումների ցանկ(ՅԱԼ ՅԱԿՈՒՅՑ)	
ֆասադ	

շինության գլխավոր նախագծային լուծումներ	
ֆասադների գունային լուծումների ցանկ	
ֆասադների գունային լուծումների ցանկ	
ֆասադների գունային լուծումների ցանկ

Р-ЗЕМЛЯ

Разрез 3-3
Масштаб: 1:100

Разрез 3-3

Стадия	Лист
Р	3

Количество листов: 3

Условные обозначения:

- Граница земельного участка
- Граница зоны планируемого размещения объекта капитального строительства
- Граница санитарно-защитной зоны
- Граница зоны с особыми условиями использования территории
- Граница территории объекта культурного наследия
- Красные линии
- Линия регулирования застройки
- Линия отступа от красных линий
- Линия отступа от границ земельного участка
- Граница территории общего пользования
- Граница территории, в отношении которой предусматривается подготовка документации по планировке территории
- Граница территории, в отношении которой предусматривается подготовка проекта межевания территории
- Граница территории, в отношении которой предусматривается комплексное развитие территории
- Граница территории, в отношении которой предусматривается развитие застроенной территории
- Граница территории, в отношении которой предусматривается комплексное развитие территории по инициативе правообладателей
- Граница территории, в отношении которой предусматривается комплексное развитие территории по инициативе правообладателей (ЗУ1,ЗУ2,ЗУ3)

Перечень координат характерных точек границ зон с особыми условиями использования территории:

Перечень координат характерных точек границ территории, в отношении которой предусматривается подготовка документации по планировке территории:

Обозначение	Площадь	Ед. измерения
Условный номер земельного участка		
Площадь земельного участка	8.336	га
Обозначение характерных точек границ		
Площадь застройки	8.336	га
Площадь озеленения	1.123	га
Площадь покрытий	3.877	га
Площадь территории общего пользования		
Площадь территории, в отношении которой предусматривается подготовка документации по планировке территории		
Площадь территории, в отношении которой предусматривается подготовка проекта межевания территории		
Площадь территории, в отношении которой предусматривается комплексное развитие территории		
Площадь территории, в отношении которой предусматривается развитие застроенной территории		
Площадь территории, в отношении которой предусматривается комплексное развитие территории по инициативе правообладателей		
Площадь территории, в отношении которой предусматривается комплексное развитие территории по инициативе правообладателей (ЗУ1,ЗУ2,ЗУ3)		

Проект	Жилой комплекс
Адрес	г. Москва, ул. Ленинградское ш., вл. 39, стр. 1
Заказчик	ООО "Специализированный застройщик "Ленинградское шоссе, 39"
Главный архитектор проекта	
Главный инженер проекта	
Разработал	
Проверил	
Н. контроль	
ГИП	

BLUI ARCHITECTURE
г. Москва
ул. Земляной Вал, д.9, стр.13
Тел.: 595 55-35-74
599 75-28-88

Инв. № подл.	
Подпись и дата	
Взам. инв. №	
Инв. № дубл.	
Подпись и дата	
Инв. № подл.	

Изм.	Кол.уч.
Лист	№ док.
Подпись	Дата

Стадия	Лист
Р	3

Разрез 3-3

BLUI ARCHITECTURE
г. Москва
ул. Земляной Вал, д.9, стр.13
Тел.: 595 55-35-74
599 75-28-88

Копирование запрещено

Разрез 3-3
Масштаб: 1:100

Количество листов: 3

Условные обозначения:

- Граница земельного участка
- Граница зоны планируемого размещения объекта капитального строительства
- Граница санитарно-защитной зоны
- Граница зоны с особыми условиями использования территории
- Граница территории объекта культурного наследия
- Красные линии
- Линия регулирования застройки
- Линия отступа от красных линий
- Линия отступа от границ земельного участка
- Граница территории общего пользования
- Граница территории, в отношении которой предусматривается подготовка документации по планировке территории
- Граница территории, в отношении которой предусматривается подготовка проекта межевания территории
- Граница территории, в отношении которой предусматривается комплексное развитие территории
- Граница территории, в отношении которой предусматривается развитие застроенной территории
- Граница территории, в отношении которой предусматривается комплексное развитие территории по инициативе правообладателей
- Граница территории, в отношении которой предусматривается комплексное развитие территории по инициативе правообладателей (ЗУ1,ЗУ2,ЗУ3)

Перечень координат характерных точек границ зон с особыми условиями использования территории:

Перечень координат характерных точек границ территории, в отношении которой предусматривается подготовка документации по планировке территории:

Обозначение	Площадь	Ед. измерения
Условный номер земельного участка		
Площадь земельного участка	8.336	га
Обозначение характерных точек границ		
Площадь застройки	8.336	га
Площадь озеленения	1.123	га
Площадь покрытий	3.877	га
Площадь территории общего пользования		
Площадь территории, в отношении которой предусматривается подготовка документации по планировке территории		
Площадь территории, в отношении которой предусматривается подготовка проекта межевания территории		
Площадь территории, в отношении которой предусматривается комплексное развитие территории		
Площадь территории, в отношении которой предусматривается развитие застроенной территории		
Площадь территории, в отношении которой предусматривается комплексное развитие территории по инициативе правообладателей		
Площадь территории, в отношении которой предусматривается комплексное развитие территории по инициативе правообладателей (ЗУ1,ЗУ2,ЗУ3)		

Проект	Жилой комплекс
Адрес	г. Москва, ул. Ленинградское ш., вл. 39, стр. 1
Заказчик	ООО "Специализированный застройщик "Ленинградское шоссе, 39"
Главный архитектор проекта	
Главный инженер проекта	
Разработал	
Проверил	
Н. контроль	
ГИП	

Инв. № подл.	
Подпись и дата	
Взам. инв. №	
Инв. № дубл.	
Подпись и дата	
Инв. № подл.	

Изм.	Кол.уч.
Лист	№ док.
Подпись	Дата

Стадия	Лист
Р	3

Разрез 3-3

BLUI ARCHITECTURE
г. Москва
ул. Земляной Вал, д.9, стр.13
Тел.: 595 55-35-74
599 75-28-88

Копирование запрещено

Формат	А-3
Масштаб	А.123
Дата печати	01/10/2022 г.
Инв. № подл.	
Подпись и дата	
Взам. инв. №	
Инв. № дубл.	
Подпись и дата	
Инв. № подл.	

ჭრილი 1-1
გზა-კიბის ფრაგმენტი მ.1:100

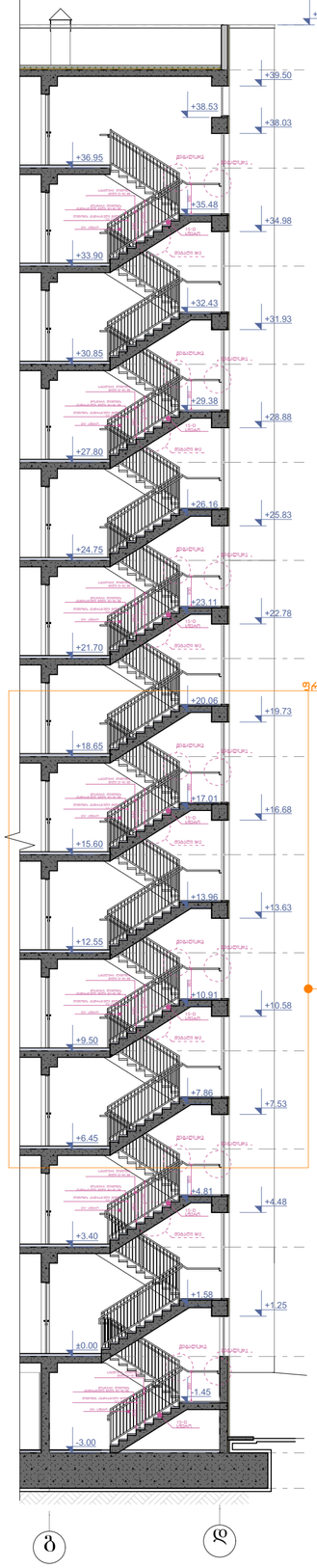

კიბის გეგმა -3.00 ნიშნულზე მ.1:100

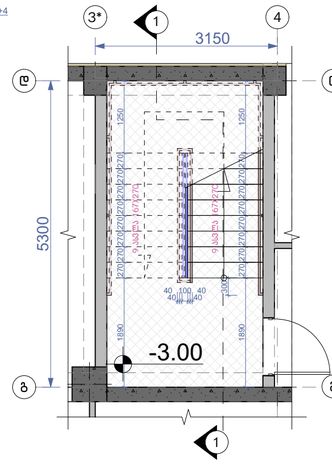

კიბის გეგმა ±0.00 ნიშნულზე მ.1:100

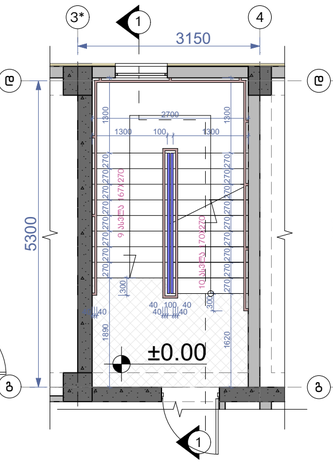

კიბის გეგმა +3.40 ნიშნულზე მ.1:100

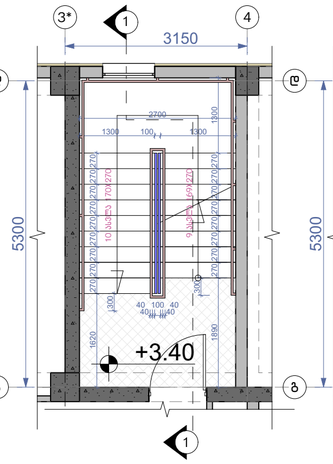

კიბის გეგმა +6.45;+9.50;+12.55;+15.60;+18.65;+21.70;+24.75;+27.90;+33.90;+33.90 ნიშნულებზე მ.1:100

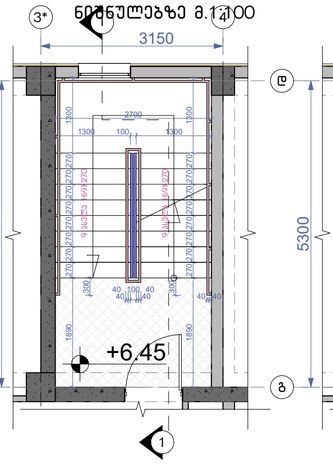

კიბის გეგმა +36.95 ნიშნულზე მ.1:100

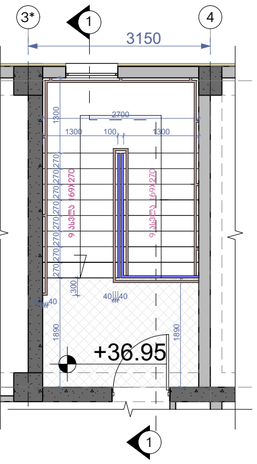

დეტალი №3 მ.1:50

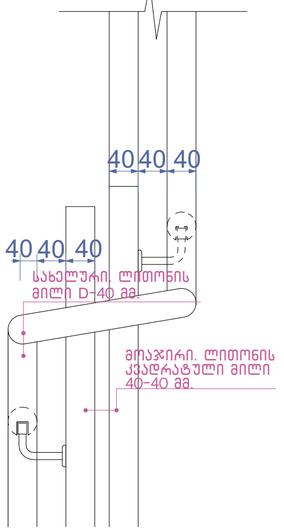

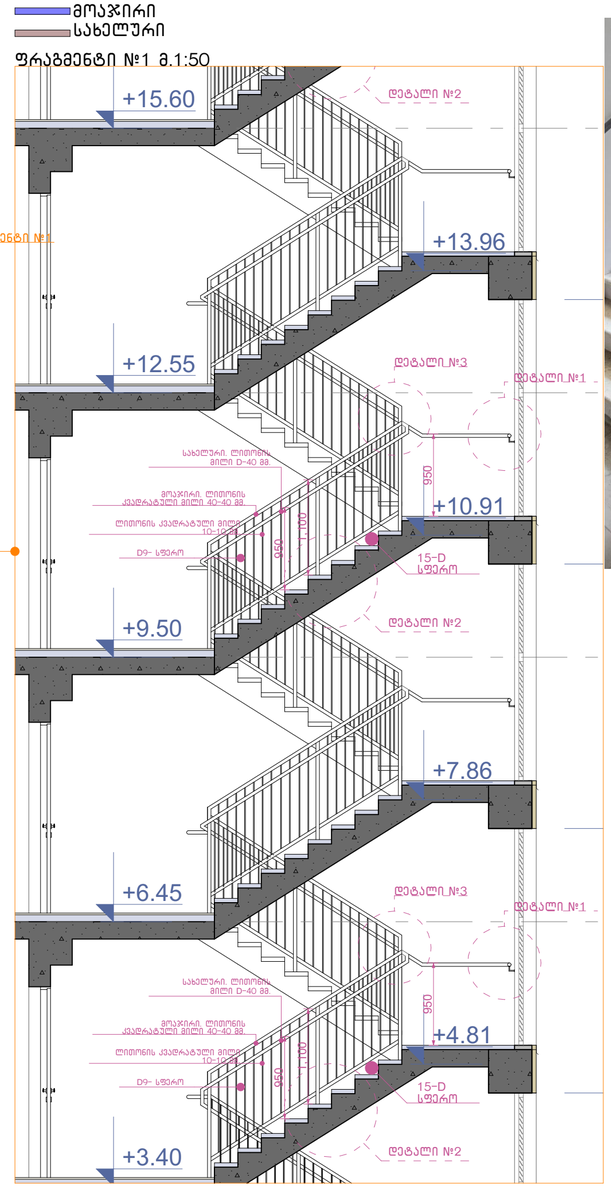





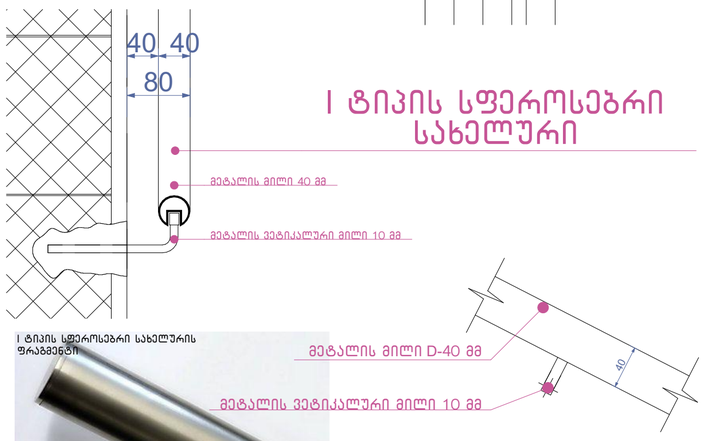

დეტალი №1 მ.1:10

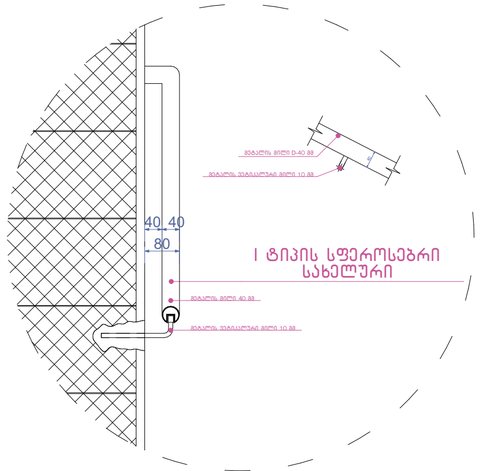

დეტალი №2 მ.1:10

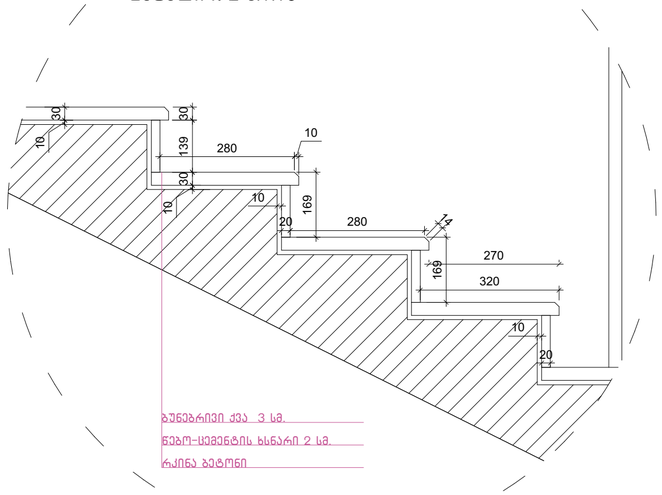

ნახაზის დასახელება:	გზა-კიბე №1 ჭრილი 1-1
ექსპლიკაცია:	დ-ბლოკი

პირობითი ნიშნები:

- ნაკვეთის საზღვარი
- განაშენიანების რეგულირების ხაზი(უკანა ეზოსთვის)
- ჭრილის ხაზი
- არქიტექტურული ნიშნული

შენიშვნები

1. ნახაზში შეტანილი ყველა ცვლილება უნდა შეთანხმდეს პროექტის ავტორთან.
2. შენობის საპროექტო ნული (+0.00) ტოლია +.... აბსოლიტური ნიშნულის
3. პროექტში ყველა ზომა მოცემულია მილიმეტრებში.
4. პროექტი გაკეთებულია დამკვეთის მიერ მოტანილი ტოპოგეგმის დაფუძველზე.

მისამართი

ქ.თბილისი, დასახლება დიდი დიღომი, IV მკრ, კორპ. №25-ის მიმდებარედ, ნაკვეთი 04/025
საკ.კოდი: 01.10.07.004.067

პროექტის სახელწოდება

მრავალბინიანი საცხოვრებელი სახლის კორექტირებული არქიტექტურული პროექტი

სტადია	პროექტი	არ
თანამდებობა	გვარი	ხელმოწერა
დირექტორი	გ.გენდელიანი	
არქიტექტორი	გ.გენდელიანი	
არქიტექტორი	ი. გოგოხია	
არქიტექტორი	დ. კომახიძე	
საპროექტო ლოგო		მისამართი

BIJI ARCHITECTURE
BIJI ARCHITECTURE

ქ. თბილისი შავიშვილის №1ა
ტელ: 595 55-35-74
599 75-88-88

დაკვეთა №		მასშტაბი
სტადია	პროექტი	1:100
ფორმატი	ფურცლები	**A.129**
A-3	A-404	01/10/2022 წ.

ჭრილი 2-2
ბაზა-კიბის ფრაგმენტი მ.1:100

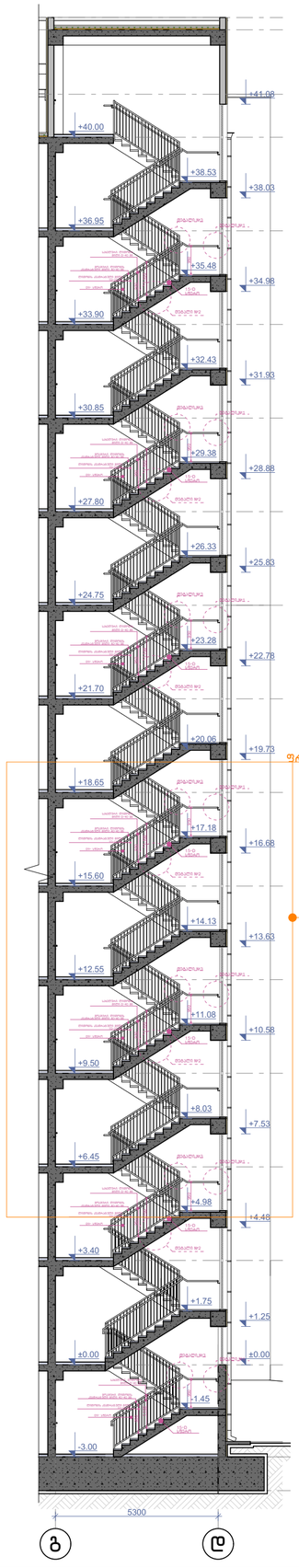

კიბის გეგმა -3.00 ნიშნულზე
მ.1:100

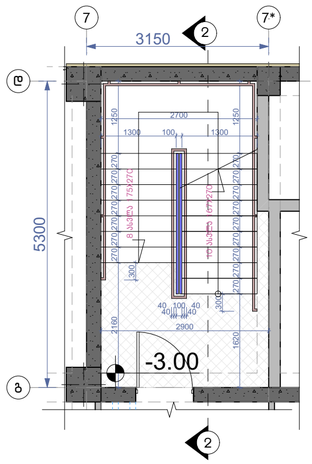

კიბის გეგმა ±0.00 ნიშნულზე
მ.1:100

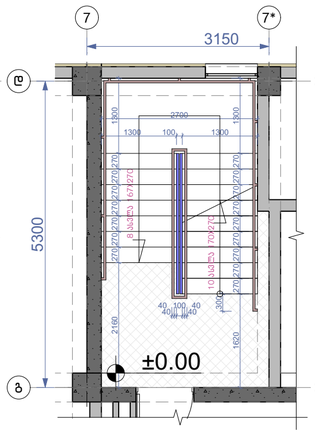

კიბის გეგმა +3.40 ნიშნულზე
მ.1:100

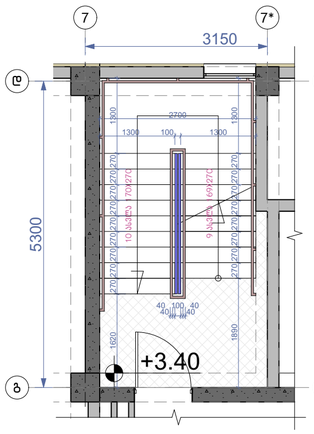

კიბის გეგმა +6.45;+9.50;+12.55;+15.60;+18.65;+21.70;+24.75;+27.90;+33.90;+36.95 ნიშნულებზე მ.1:100

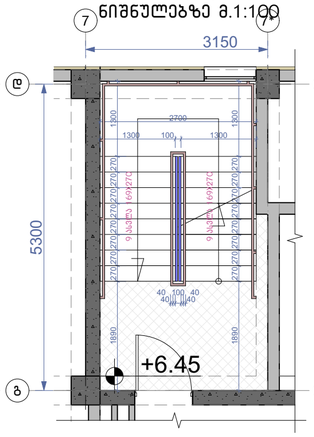

კიბის გეგმა +40.00 ნიშნულზე
მ.1:100

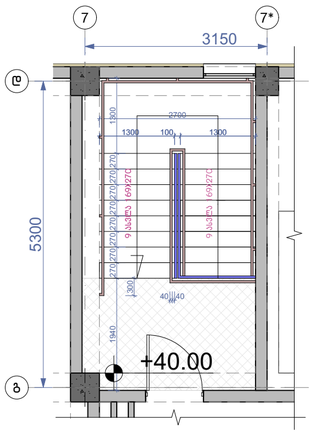

დეტალი №3 მ.1:50

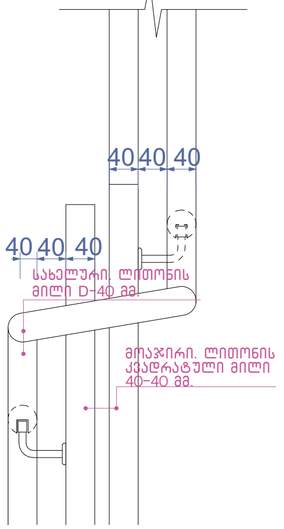

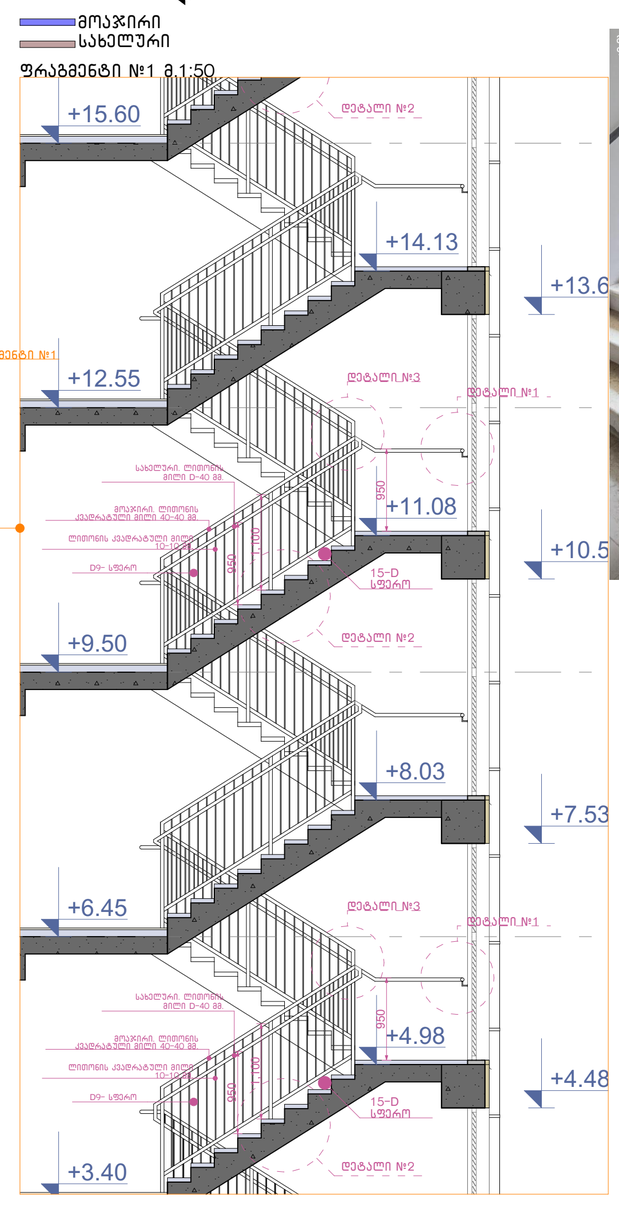





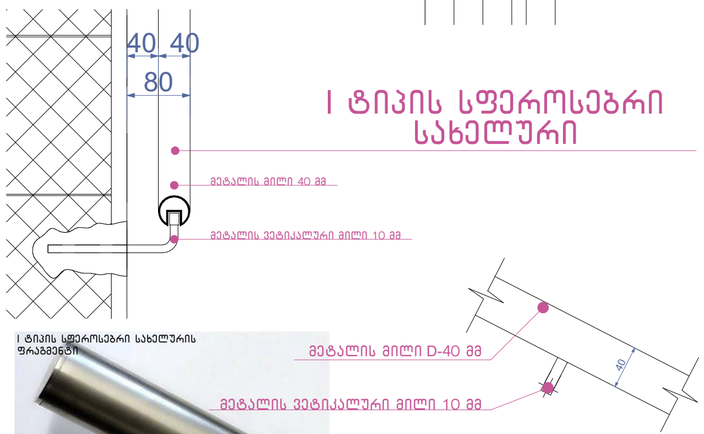



დეტალი №1 მ.1:10

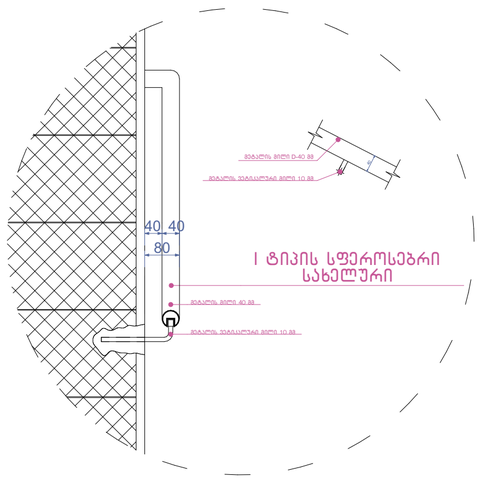

დეტალი №2 მ.1:10

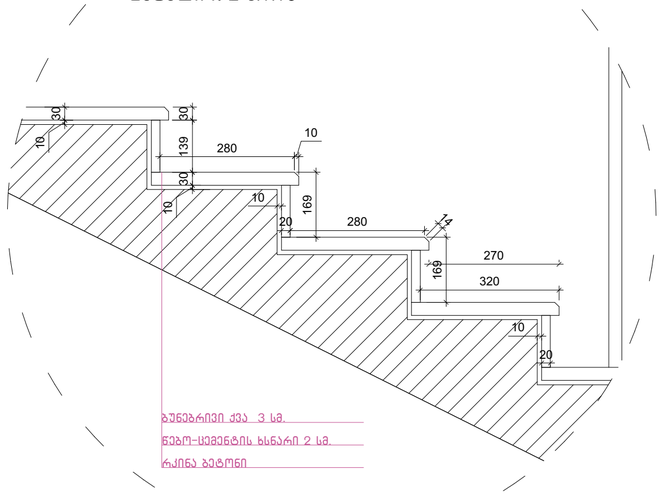

ნახაზის დასახელება:

ბაზა-კიბე №2
ჭრილი 2-2

ექსპლიკაცია:

დ-ბლოკი

პირობითი ნიშნები:

- ნაკვეთის საზღვარი
- განაშენიანების რეგულირების ხაზი(უკანა ეზოსთვის)
- ჭრილის ხაზი
- არქიტექტურული ნიშნული

შენიშვნები

1. ნახაზში შეტანილი ყველა ცვლილება უნდა შეთანხმდეს პროექტის ავტორთან.
2. შენობის საპროექტო ნული (+0.00) ტოლია +.... აბსოლიტური ნიშნულის
3. პროექტში ყველა ზომა მოცემულია მილიმეტრებში.
4. პროექტი გაკეთებულია დამკვეთის მიერ მოტანილი ტოპოგეგმის დაფუძველზე.

მისამართი

ქ.თბილისი, დასახლება დიდი დილომი, IV მ/რ, კორპ. №25-ის მიმდებარედ, ნაკვეთი 04/025
საკ.კოდი: 01.10.07.004.067

პროექტის სახელწოდება

მრავალბინიანი საცხოვრებელი სახლის კორექტირებული არქიტექტურული პროექტი

სტადია	პროექტი	არ
თანამდებობა	გვარი	ხელმოწერა
დირექტორი	გ.გენდელიანი	
არქიტექტორი	გ.გენდელიანი	
არქიტექტორი	ი. გოგოხია	
არქიტექტორი	დ. კომახიძე	
საპროექტოს ლოგო		მისამართი

BIJI ARCHITECTURE
BIJI ARCHITECTURE
ქ. თბილისი მაჟიშვილის №1ა
ტელ: 595 55-35-74
599 75-28-88

დაკვეთა №		მასშტაბი
სტადია	პროექტი	1:100
ფორმატი	ფურცლები	A.130
A-3	A-405	01/10/2022 წ.

დ-ბლოკი

ფრაგმენტი



კვანძი №1* მ. 1:20

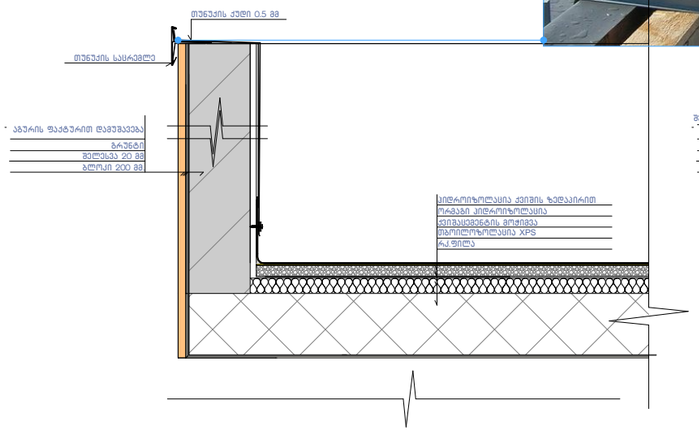

კვანძი №1 მ. 1:20

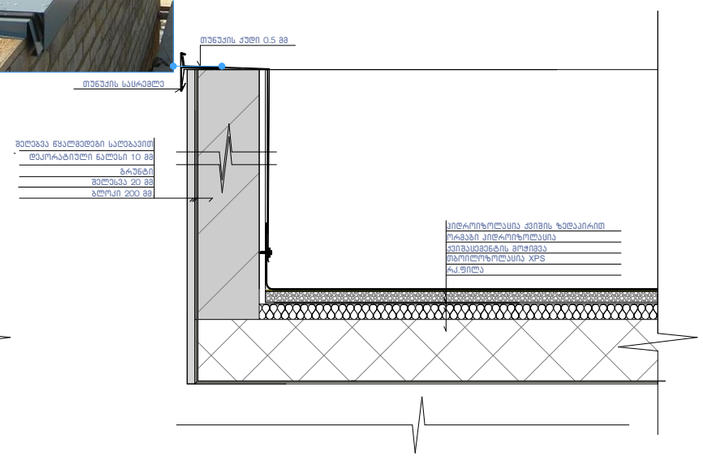

კვანძი №2 მ. 1:20

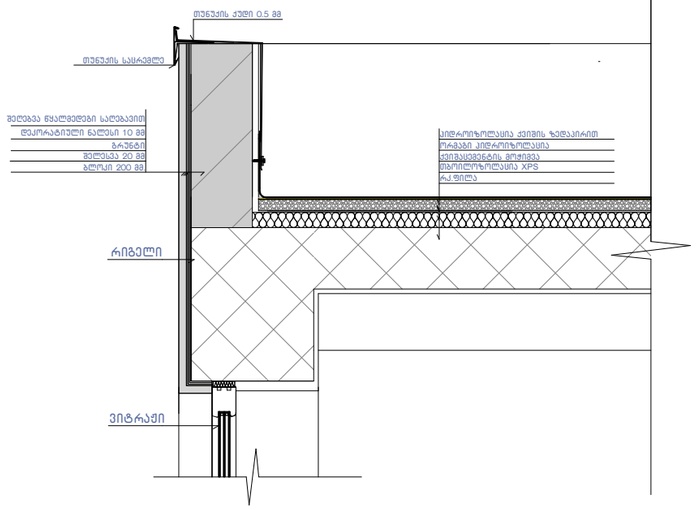

კვანძი №5 მ. 1:20

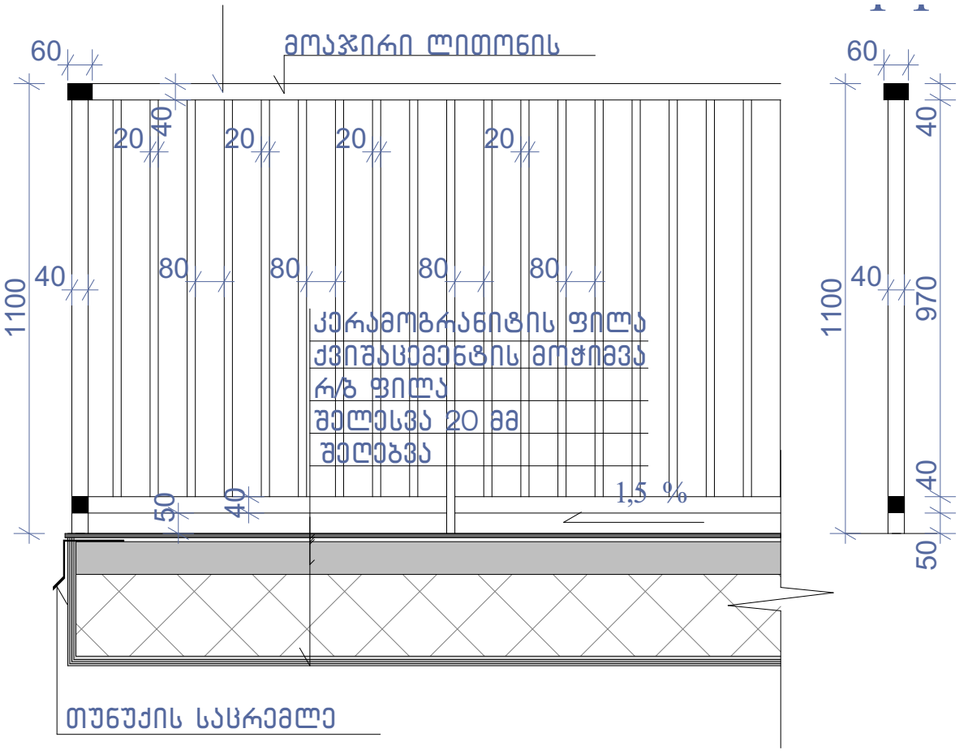

კვანძი №3 მ. 1:20

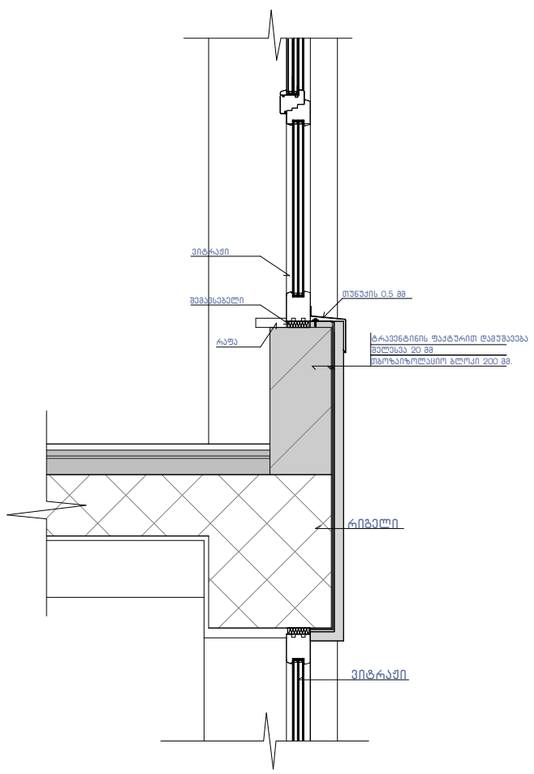

კვანძი №4 მ. 1:20

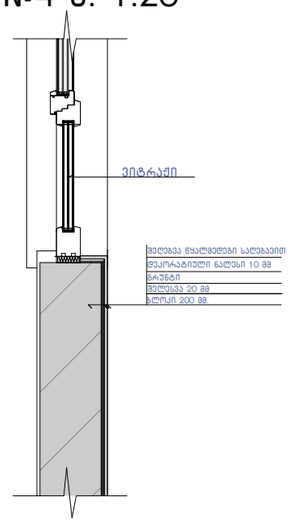

ნახაზის დასახელება:

კვანძები დეტალები

ექსპლიკაცია:

პირობითი ნიშნები:

ნაკვეთის საზღვარი

განაშენიანების რეგულირების ხაზი(უკანა ეზოსთვის)

ჭრილის ხაზი

არქიტექტურული ნიშნული

შენიშვნები

1. ნახაზში შეტანილი ყველა ცვლილება უნდა შეთანხმდეს პროექტის ავტორთან.
2. შენობის საპროექტო ნული (+0.00) ტოლია +..... აბსოლიტური ნიშნულის
3. პროექტში ყველა ზომა მოცემულია მილიმეტრებში.
4. პროექტი გაკეთებულია დამკვეთის მიერ მოტანილი ტოპოგეგმის დაფუძველზე.

მისამართი

ქ.თბილისი, დასახლება დიდი დიღომი, IV მ/რ. კორპ. №25-ის მიმდებარედ, ნაკვეთი 04025

საკ.კოდი: 01.10.07.004.067

პროექტის სახელწოდება

მრავალბინიანი საცხოვრებელი სახლის არქიტექტურული პროექტი

სტადია	პროექტი	არ
თანამდებობა	გვარი	ხელმოწერა
დირექტორი	გ.ბენდელიანი	
არქიტექტორი	გ.ბენდელიანი	
არქიტექტორი	ი. გოგოხია	
არქიტექტორი	დ. კომახიძე	

საპროექტოს ლოგო | მისამართი

BIJI ARCHITECTURE

ქ. თბილისი შავიშვილის №1ა

ტელ: 595 55-35-74 599 75-28-88

დაკვეთა №		მასშტაბი
სტადია	პროექტი	1:100
ფორმატი	ფურცლები	A.131
A-3	A-406	01/10/2022 წ.

კვანძი №8 მ. 1:20

დ-ბლოკი

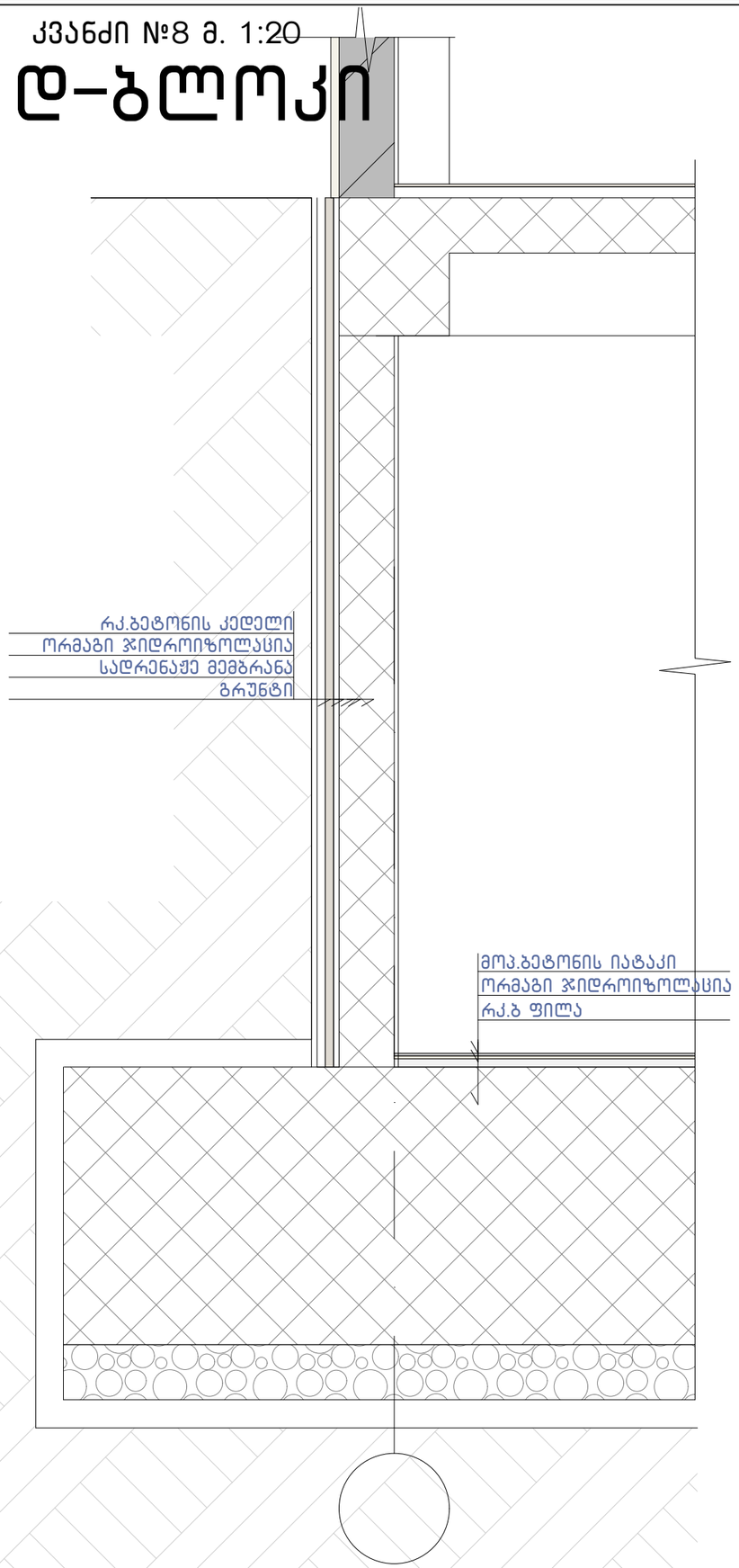

კვანძი №7 მ. 1:15

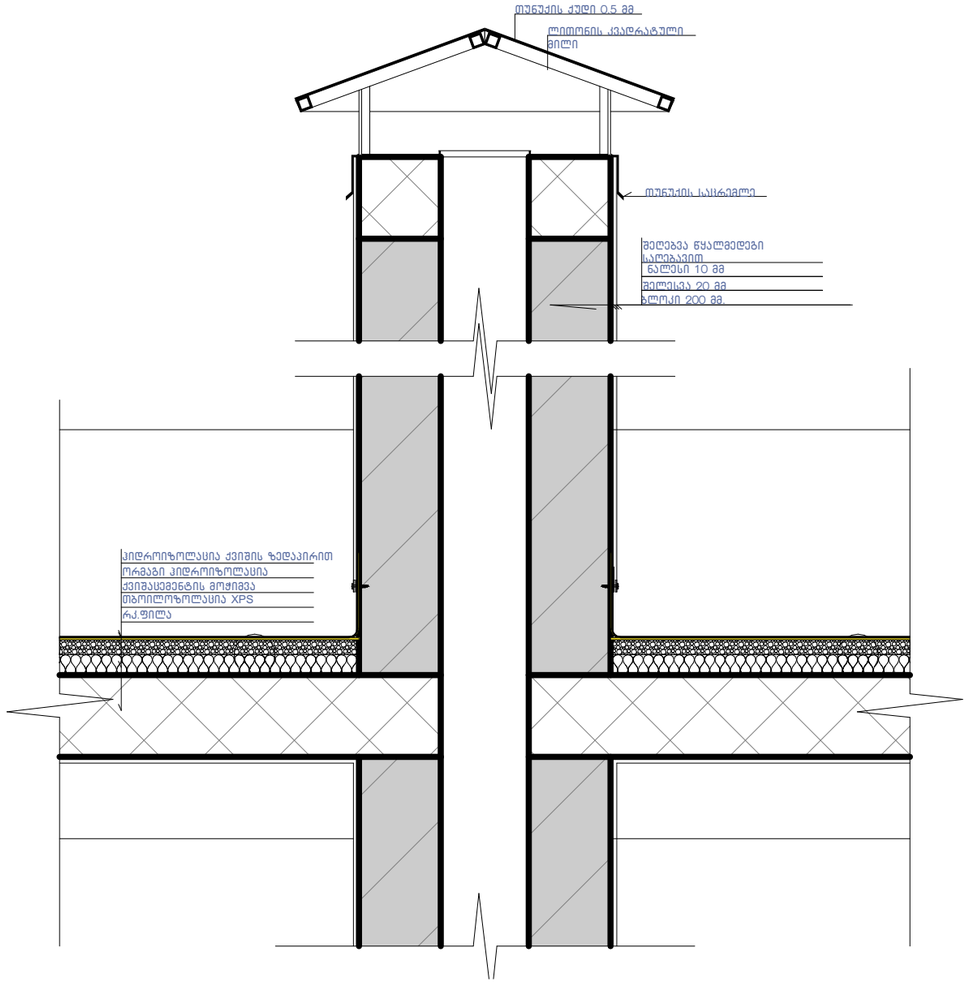

კვანძი №6 მ. 1:10

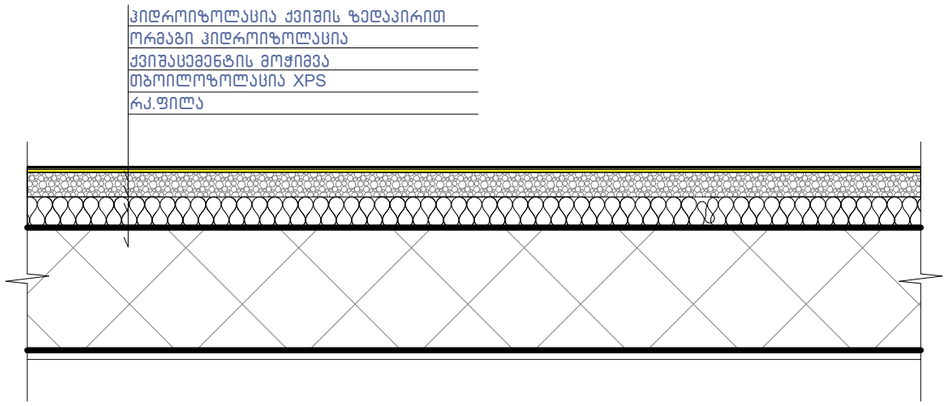

ნახაზის დასახელება:

კვანძები დეტალები

ექსპლიკაცია:

პირობითი ნიშნები:

- ნაკვეთის საზღვარი
- განაშენიანების რეგულირების ხაზი(უკანა ეზოსთვის)
- ჭრილის ხაზი
- არქიტექტურული ნიშნული

შენიშვნები

1. ნახაზში შეტანილი ყველა ცვლილება უნდა შეთანხმდეს პროექტის ავტორთან.
2. შენობის საპროექტო ნული (+0.00) ტოლია +..... აბსოლიტური ნიშნულის
3. პროექტში ყველა ზომა მოცემულია მილიმეტრებში.
4. პროექტი გაკეთებულია დამკვეთის მიერ მოწვდილი ტოპოგებმის დაფუძველზე.

მისამართი

ქ.თბილისი, დასახლება დიდი დიღომი, IV მ/რ. კორპ. №25-ის მიმდებარედ, ნაკვეთი 04/025
საკ.კოდი: 01.10.07.004.067

პროექტის სახელწოდება

მრავალბინიანი საცხოვრებელი სახლის არქიტექტურული პროექტი

სტადია	პროექტი	არ
თანამდებობა	გვარი	ხელმოწერა
დირექტორი	გ.გენდელიანი	
არქიტექტორი	გ.გენდელიანი	
არქიტექტორი	ი. გოგოხია	
არქიტექტორი	დ. კომახიძე	
საპროექტო ლოგო		მისამართი

BIJI ARCHITECTURE
BIJI ARCHITECTURE
ქ. თბილისი შავიშვილის №1ა
ტელ: 595 55-35-74 599 75-28-88

დაკვეთა №		მასშტაბი
სტადია	პროექტი	1:100
ფორმატი	ფურცლები	A.132
A-3	A-407	01/10/2022 წ.

დ-ბლოკი

ფ-1 ფაქტურიანი ლესვა

RGB- R74;G74;B74

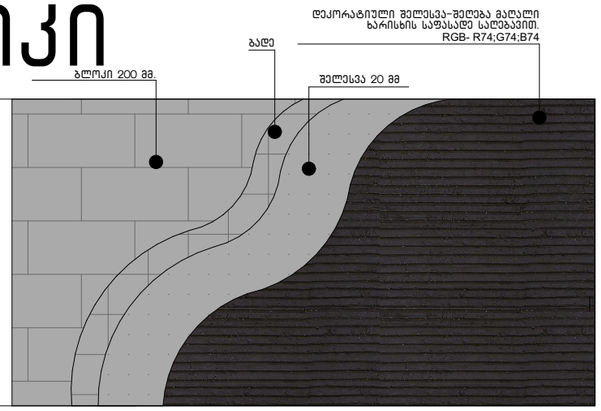

ფ-2 ფაქტურიანი ლესვა

RGB- R236;G216;B193

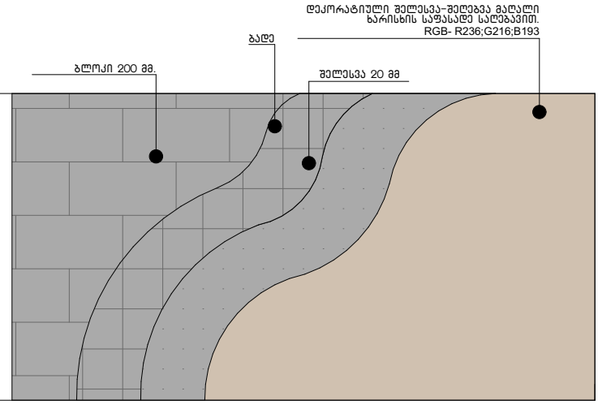

ფ-3 ფაქტურიანი ლესვა

RGB- R251;G251;B251

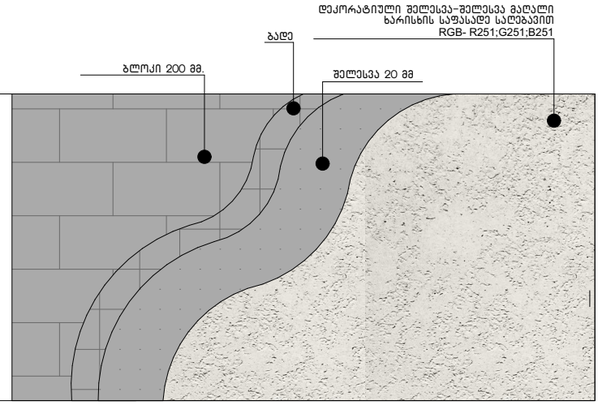

ფ-4 ფაქტურიანი ლესვა

RGB- R138;G91;B82

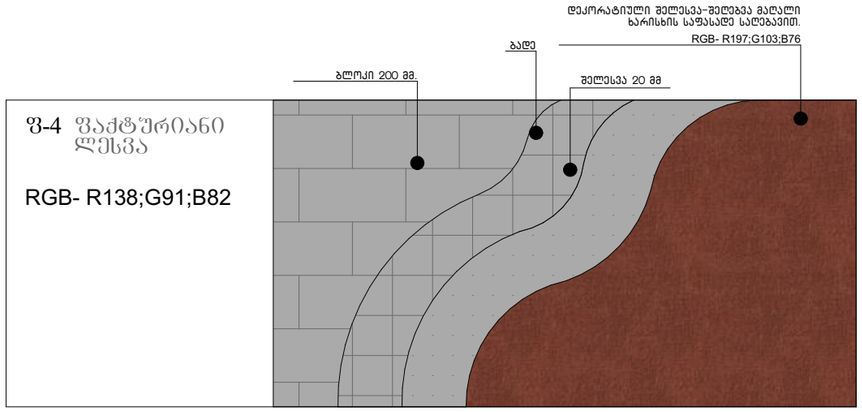

ფ-5 ტრავენტინის ფაქტურით დამუშავება

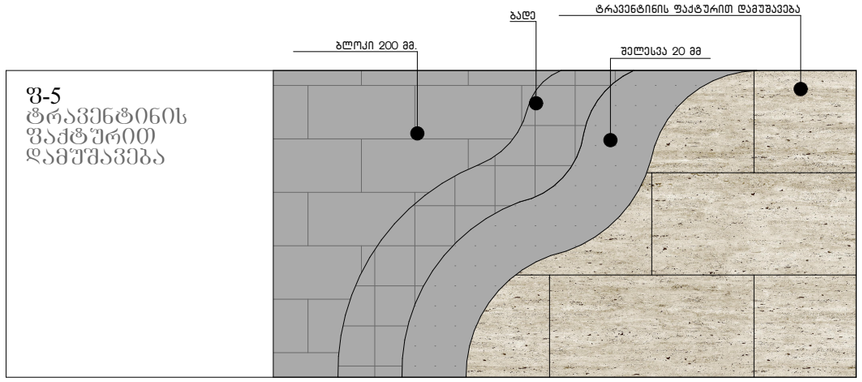

ფ-6 .აბურის ფაქტურით დამუშავება

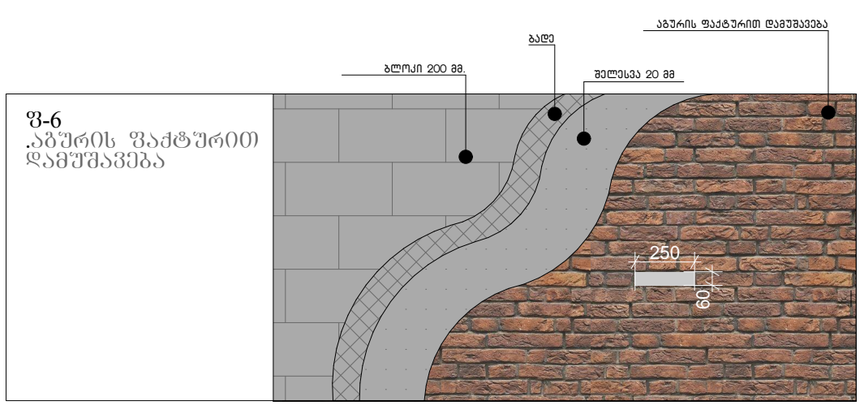

ნახაზის დასახელება:

კვანძები დეტალები

ექსპლიკაცია:

პირობითი ნიშნები:

- ნაკვეთის საზღვარი
- განაშენიანების რეგულირების ხაზი(უკანა ეზოსთვის)
- ჭრილის ხაზი
- არქიტექტურული ნიშნული

შენიშვნები

1. ნახაზში შეტანილი ყველა ცვლილება უნდა შეთანხმდეს პროექტის ავტორთან.
2. შენობის საპროექტო ნული (+0.00) ტოლია +..... აბსოლიტური ნიშნულის
3. პროექტში ყველა ზომა მოცემულია მილიმეტრებში.
4. პროექტი გაკეთებულია დამკვეთის მიერ მოტანილი ტოპოგეგმის დაფუძნელზე.

მისამართი

ქ.თბილისი, დასახლება დიდი დიღომი, IV მ/რ. კორპ. №25-ის მიმდებარედ, ნაკვეთი 04/025
საკ.კოდი: 01.10.07.004.067

პროექტის სახელწოდება

მრავალბინიანი საცხოვრებელი სახლის არქიტექტურული პროექტი

სტადია	პროექტი	არ
თანამდებობა	გვარი	ხელმოწერა
დირექტორი	გ.ბენდელიანი	
არქიტექტორი	გ.ბენდელიანი	
არქიტექტორი	ი. გოგოხია	
არქიტექტორი	დ. კომახიძე	

საპროექტო ლოგო

მისამართი

BIJI ARCHITECTURE

BIJI ARCHITECTURE

ქ. თბილისი შავიშვილის №1ა

ტელ:
595 55-35-74
599 75-28-88

დაკვეთა №		მასშტაბი
სტადია	პროექტი	1:100
ფორმატი	ფურცლები	A.133
A-3	A-407	01/10/2022 წ.