ა-ბლოკი

სიმაღლის განსაზღვრის სქემა
გენ.გეგმა მ. 1:500

N

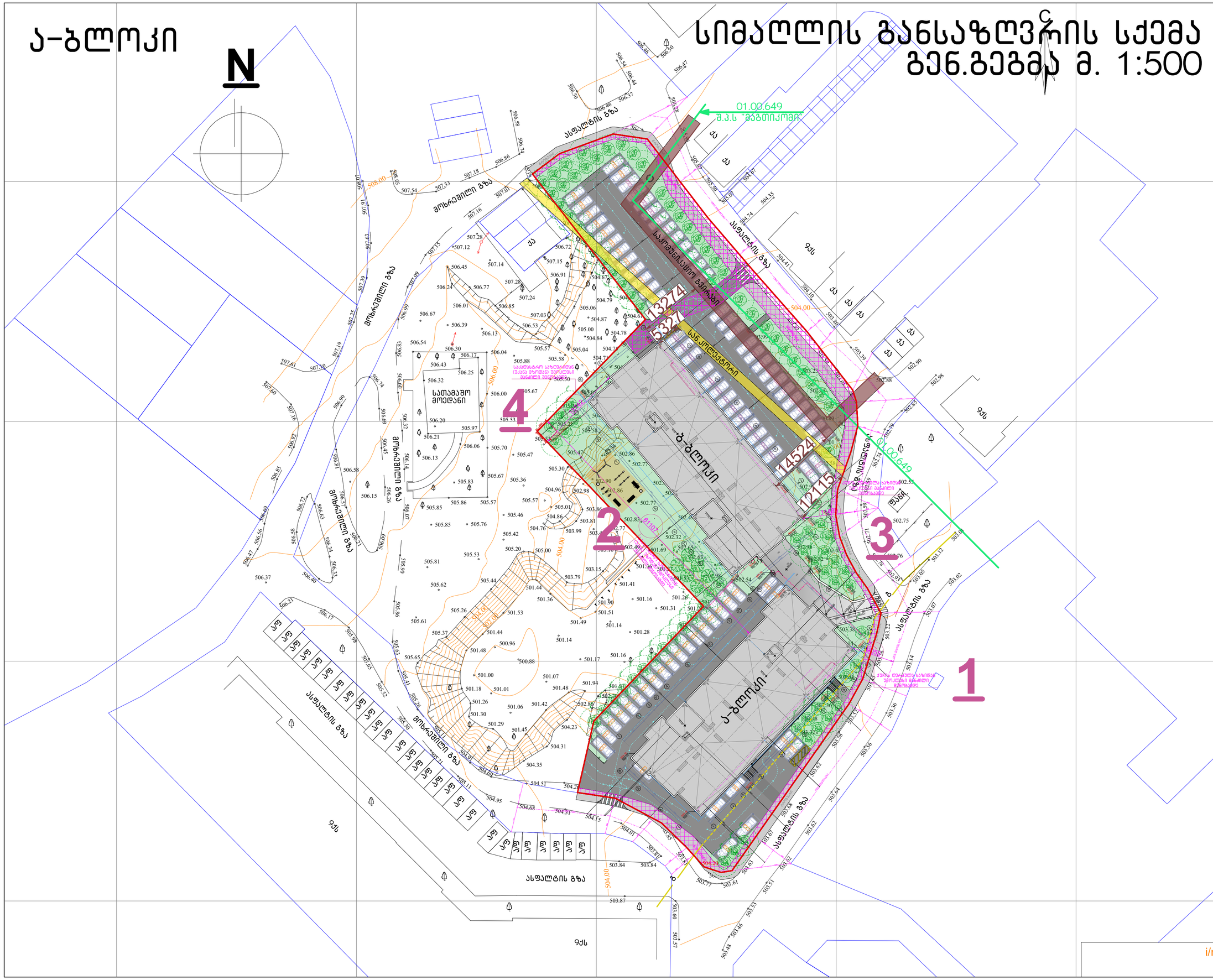

ნახაზის დასახელება:

სიმაღლის განსაზღვრის სქემა გენ.გეგმა

ექსპლიკაცია:

პირობითი ნიშნები:

- ნაკვეთის საზღვარი
- განაშენიანების რეგულირების ხაზი(უკანა ეზოსთვის)
- ჭრილის ხაზი
- არქიტექტურული ნიშნული

შენიშვნები

1. ნახაზში შეტანილი ყველა ცვლილება უნდა შეთანხმდეს პროექტის ავტორთან.
2. შენობის საპროექტო ნული (+0.00) ტოლია +... აბსოლიტური ნიშნულის
3. პროექტში ყველა ზომა მოცემულია მილიმეტრებში.
4. პროექტი გაკეთებულია დამკვეთის მიერ მოტანილი ტოპოგეგმის დაფუძველზე.

მისამართი

მრავალბინიანი საცხოვრებელი სახლის კორექტირებული არქიტექტურული პროექტი
ქ.თბილისი, დასახლება დიდი დიღომი, IV მ/რ, კორპ. №25-ის მიმდებარედ,
ნაკვეთი 04/025
საკ.კოდი: 01.10.07.004.066

პროექტის სახელწოდება

მრავალბინიანი საცხოვრებელი სახლის არქიტექტურული პროექტი

სტადია	პროექტი	არ
თანამდებობა	გვარი	ხელმოწერა
დირექტორი	გ.გენდელიანი	
არქიტექტორი	გ.გენდელიანი	
არქიტექტორი	ი. გოგოხია	
არქიტექტორი	დ. კომახიძე	

საპროექტო ლოგო | მისამართი

BIJI ARCHITECTURE
BIJI ARCHITECTURE
ქ. თბილისი მაჟიშვილის №1ა
ტელ: 595 55-35-74
599 75-28-88

დაკვეთა №		მასშტაბი
სტადია	პროექტი	1:100
ფორმატი	ფურცლები	A.73
A-3		02/06/2022 წ.

ა-ბლოკი

სიმაღლის განსაზღვრის სქემა ფასადი "ა-დ" ღერძებში მაშტაბი: 1:100

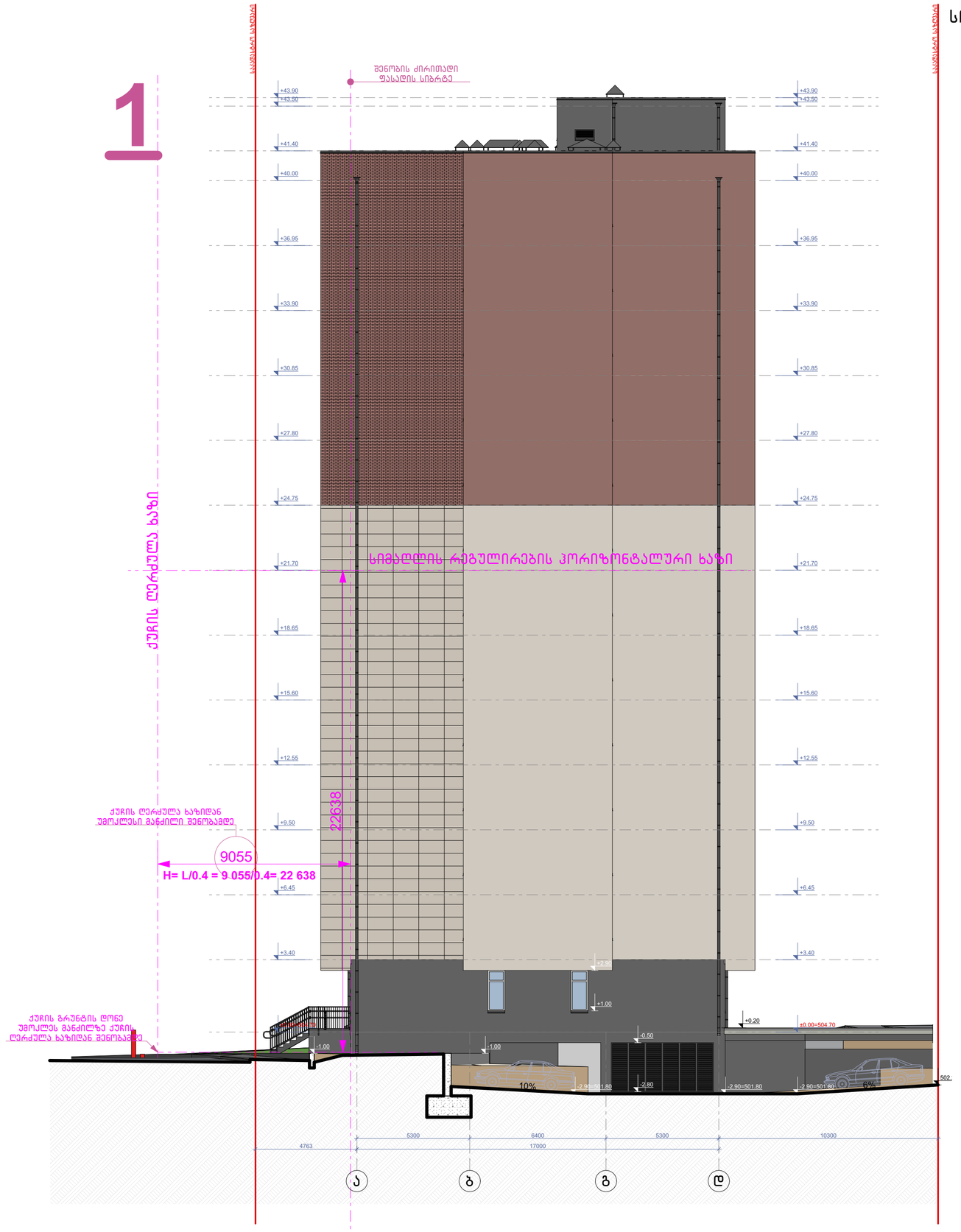

ნახაზის დასახელება:

სიმაღლის განსაზღვრის სქემა
ფასადი "ა-დ" ღერძებში

ექსპლიკაცია:

პირობითი ნიშნები:

- ნაკვეთის საზღვარი
- განაშენიანების რეგულირების ხაზი(უქანა ეზოსთვის)
- ჭრილის ხაზი
- არქიტექტურული ნიშნული

შენიშვნები

1. ნახაზში შეტანილი ყველა ცვლილება უნდა შეთანხმდეს პროექტის ავტორთან.
2. შენობის საპროექტო ნული (+0.00) ტოლია +... აბსოლიტური ნიშნულის
3. პროექტში ყველა ზომა მოცემულია მილიმეტრებში.
4. პროექტი გაკეთებულია დამკვეთის მიერ მოტანილი ტოპოგეგმის დაფუძველზე.

მისამართი

მრავალბინიანი საცხოვრებელი სახლის კორპუსირებული არქიტექტურული პროექტი
ქ.თბილისი, დასახლება დიდი დიღომი, IV მკრ. კორპ. №25-ის მიმდებარედ, ნაკვეთი 04/025
საკ.კოდი: 01.10.07.004.066

პროექტის სახელწოდება

მრავალბინიანი საცხოვრებელი სახლის არქიტექტურული პროექტი

სტადია	პროექტი	არ
თანამდებობა	გვარი	ხელმოწერა
დირექტორი	გ.გენდელიანი	
არქიტექტორი	გ.გენდელიანი	
არქიტექტორი	ი. გოგოხია	
არქიტექტორი	დ. კომახიძე	
საპროექტო ლოგო		მისამართი

BIJI ARCHITECTURE

ქ. თბილისი შავიშვილის №1ა

ტელ: 595 55-35-74
599 75-28-88

დაკვეთა №		მაშტაბი
სტადია	პროექტი	1:100
ფორმატი	ფურცლები	A.74
A-3		02/06/2022 წ.

ა-ბლოკი

სიმაღლის განსაზღვრის სქემა
ჭრილი 2-2
მაშტაბი: 1:100

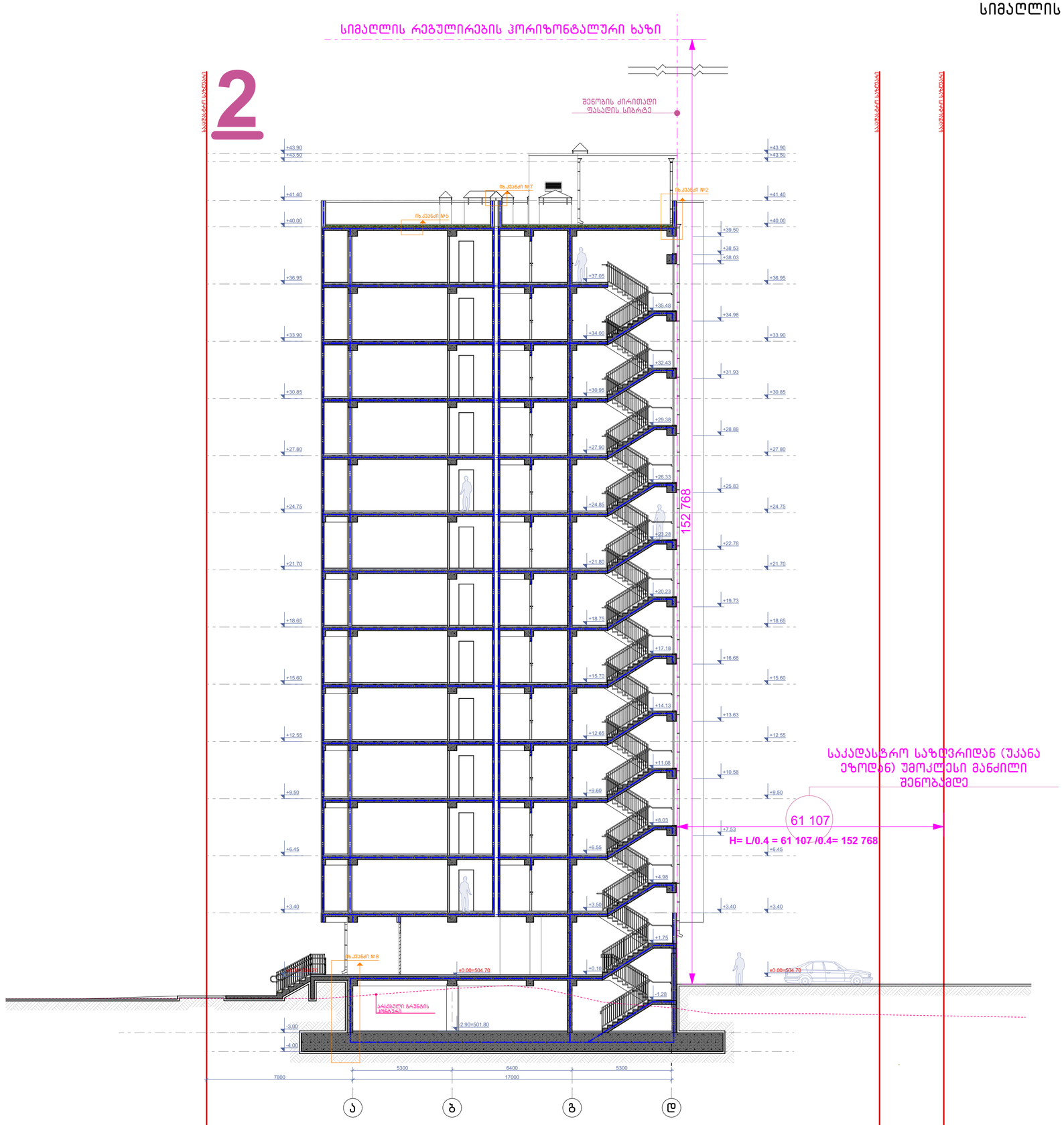

ნახაზის დასახელება:

სიმაღლის განსაზღვრის სქემა
ჭრილი 2-2

ექსპლიკაცია:

პირობითი ნიშნები:

- ნაკვეთის საზღვარი
- განაშენიანების რეგულირების ხაზი(უკანა ეზოსთვის)
- ჭრილის ხაზი
- არქიტექტურული ნიშნული

შენიშვნები

1. ნახაზში შეტანილი ყველა ცვლილება უნდა შეთანხმდეს პროექტის ავტორთან.
2. შენობის საპროექტო ნული (+0.00) ტოლია ± .აბსოლიტური ნიშნულის
3. პროექტში ყველა ზომა მოცემულია მილიმეტრებში.
4. პროექტი გაკეთებულია დამკვეთის მიერ მოტანილი ტოპოგებმის დაფუძველზე.

მისამართი

მრავალბინიანი საცხოვრებელი სახლის კორპუსტირებული არქიტექტურული პროექტი
ქ.თბილისი, დასახლება დიდი დიღომი, IV მ/რ, კორპ. №25-ის მიმდებარედ, ნაკვეთი 04/025
საკ.კოდი: 01.10.07.004.066

პროექტის სახელწოდება

მრავალბინიანი საცხოვრებელი სახლის არქიტექტურული პროექტი

სტადია	პროექტი	არ
თანამდებობა	გვარი	ხელმოწერა
დირექტორი	გ.ჯინჭოლიანი	
არქიტექტორი	გ.ჯინჭოლიანი	
არქიტექტორი	ი. გოგოხია	
არქიტექტორი	დ. კომახიძე	

საპროექტოს ლოგო | მისამართი

BIJI ARCHITECTURE
BIJI ARCHITECTURE
ქ. თბილისი მაჩიშვილის №1ა
ტელ: 595 55-35-74
599 75-28-88

დაკვეთა №		მასშტაბი
სტადია	პროექტი	1:100
ფორმატი	ფურცლები	A.75
A-3		02/06/2022 წ.

ბ-ბლოკი

სიმაღლის განსაზღვრის სქემა
გენ.გეგმა მ. 1:500

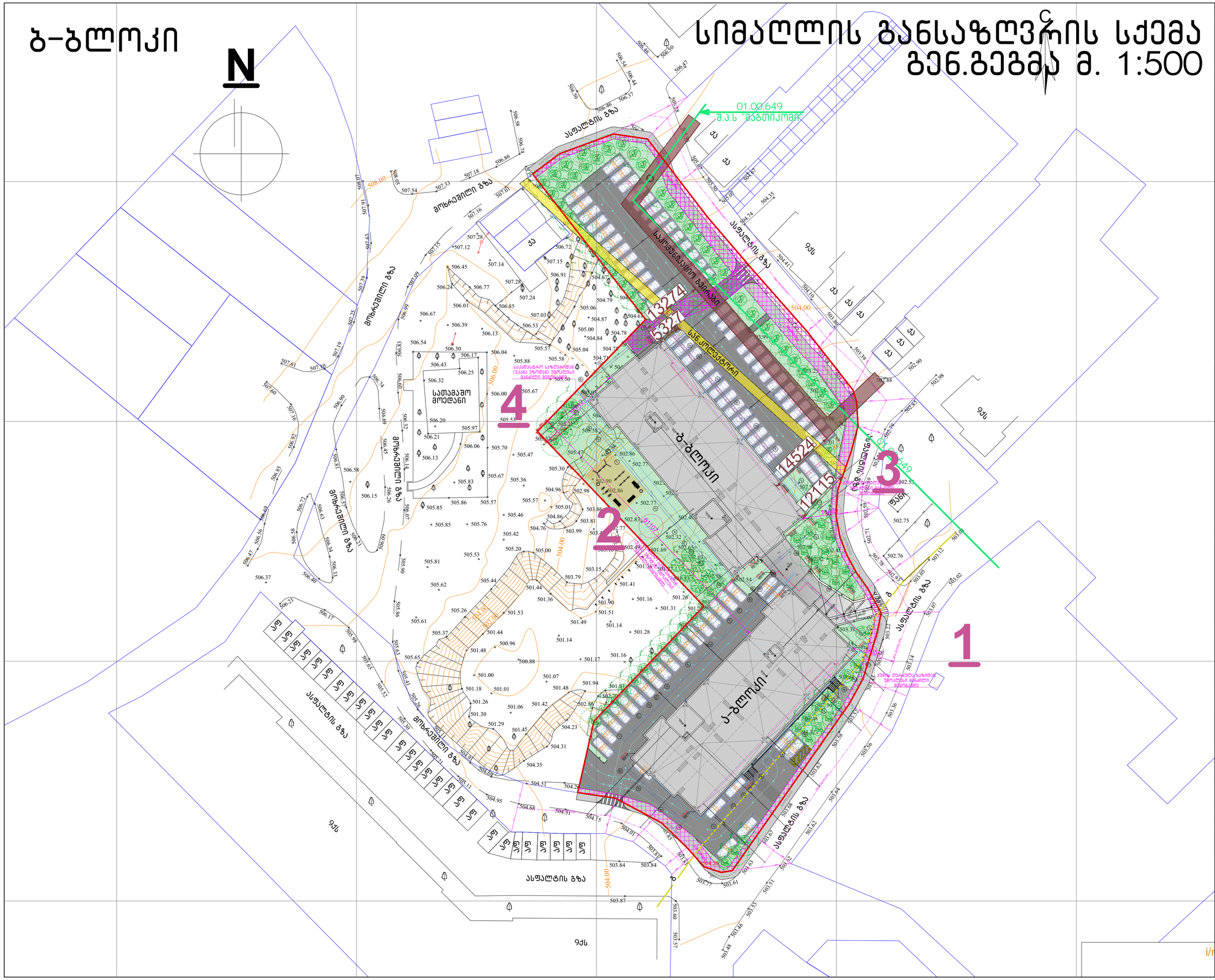
N
ასფალტის გზა
მოხრაშვილი გზა
საკომუნიკაციო მგრეხავი
ს/ბ ელექტროგრეხი
ბ-ბლოკი
ა-ბლოკი
საათამაშო მოედანი
01.00.649
მ.პ.ს "მაგთიკომი"
13274
5327
14524
12115
1
2
3
4
ქვაბულის ბერმა
ფეხით მოსიარულეთა ტროტუარი
ასფალტის ბორდიური
ქვაბულის ბერმა
ქვაბულის ბერმა
ქვაბულის ბერმა

ბ-ბლოკი

სიმაღლის განსაზღვრის სქემა
ფასადი "დ-ა" ღერძებში
მაშტაბი: 1:100

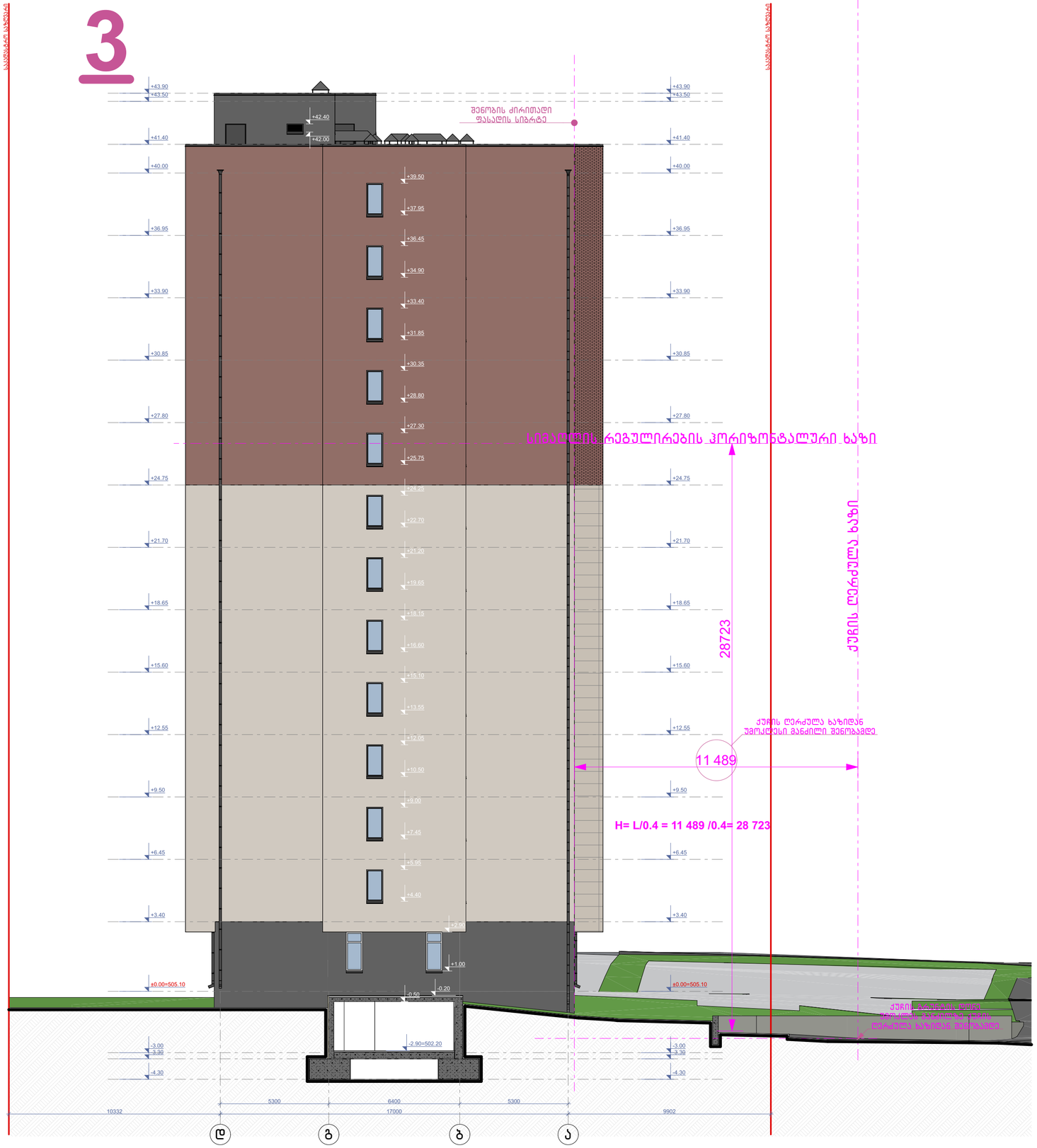

ნახაზის დასახელება:

სიმაღლის განსაზღვრის სქემა
ფასადი "დ-ა" ღერძებში

ექსპლიკაცია:

პირობითი ნიშნები:

- ნაკვეთის საზღვარი
- განაშენიანების რეგულირების ხაზი(უკანა ეზოსთვის)
- ჭრილის ხაზი
- არქიტექტურული ნიშნული

შენიშვნები

1. ნახაზში შეტანილი ყველა ცვლილება უნდა შეთანხმდეს პროექტის ავტორთან.
2. შენობის საპროექტო ნული (+0.00) ტოლია +... აბსოლიტური ნიშნულის
3. პროექტში ყველა ზომა მოცემულია მილიმეტრებში.
4. პროექტი გაკეთებულია დამკვეთის მიერ მოტანილი ტოპოგეგმის დაფუძველზე.

მისამართი

მრავალბინიანი საცხოვრებელი სახლის კორპუსტირებული არქიტექტურული პროექტი
ქ.თბილისი, დასახლება დიდი დიღომი, IV მ/რ. კორპ. №25-ის მიმდებარედ, ნაკვეთი 04/025
საკ.კოდი: 01.10.07.004.066

პროექტის სახელწოდება

მრავალბინიანი საცხოვრებელი სახლის არქიტექტურული პროექტი

სტადია	პროექტი	არ
თანამდებობა	გვარი	ხელმოწერა
დირექტორი	გ.გენდელიანი	
არქიტექტორი	გ.გენდელიანი	
არქიტექტორი	ი. გოგოხია	
არქიტექტორი	დ. კომახიძე	
საპროექტო ლოგო		მისამართი

BIJI ARCHITECTURE
BIJI ARCHITECTURE
ქ. თბილისი მავთვილის №1ა
ტელ: 595 55-35-74
599 75-28-88

დაკვეთა №		მასშტაბი
სტადია	პროექტი	1:100
ფორმატი	ფურცლები	A.140
A-3		02/06/2022 წ.

ბ-ბლოკი

სიმაღლის განსაზღვრის სქემა
ჭრილი 2-2
მაშტაბი: 1:100

4

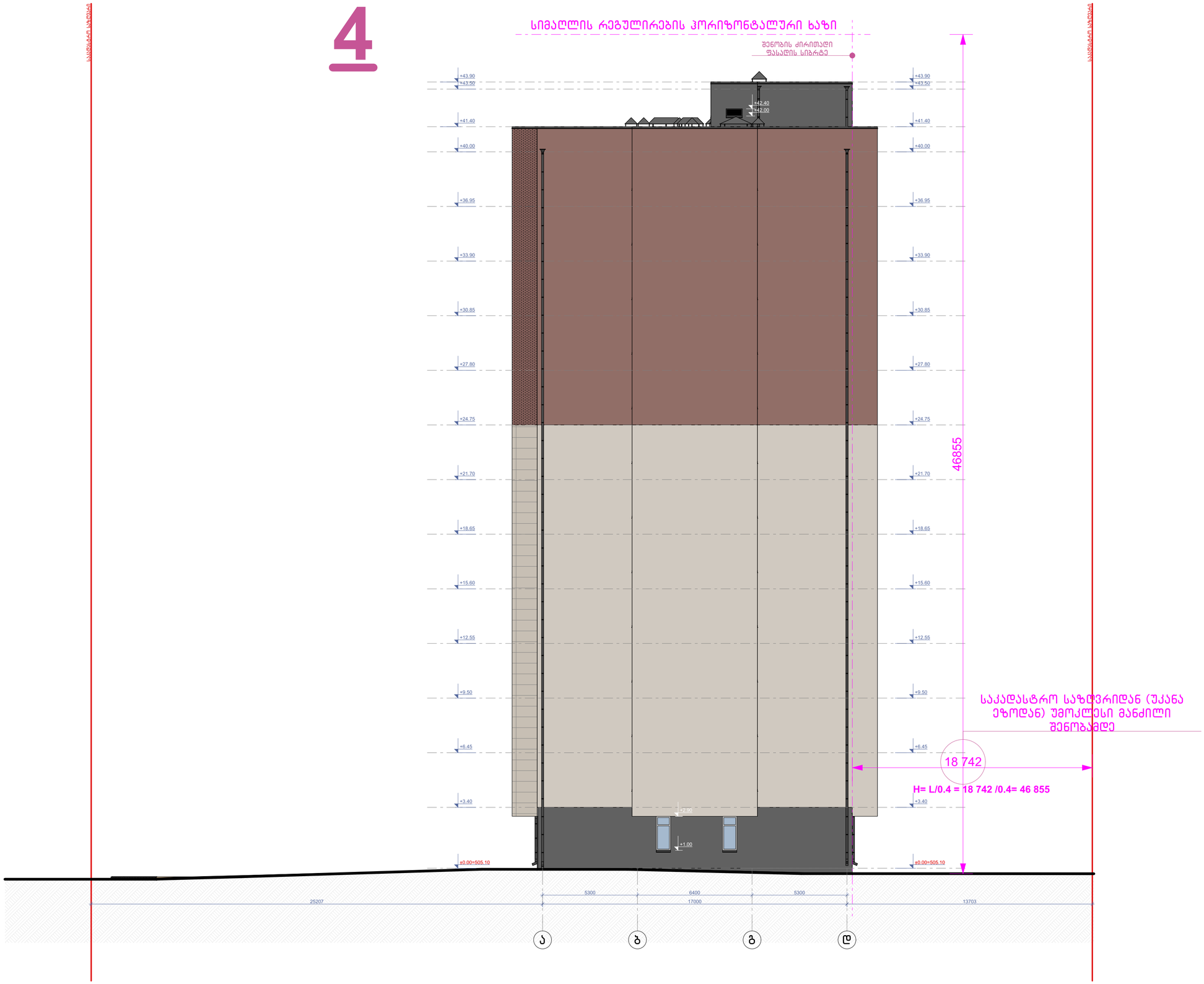

ნახაზის დასახელება:

სიმაღლის განსაზღვრის სქემა
ჭრილი 2-2

ექსპლიკაცია:

პირობითი ნიშნები:

- ნაკვეთის საზღვარი
- განაშენიანების რეგულირების ხაზი(უკანა ეზოსთვის)
- ჭრილის ხაზი
- არქიტექტურული ნიშნული

შენიშვნები

1. ნახაზში შეტანილი ყველა ცვლილება უნდა შეთანხმდეს პროექტის ავტორთან.
2. შენობის საპროექტო ნული (+0.00) ტოლია +... აბსოლიტური ნიშნულის
3. პროექტში ყველა ზომა მოცემულია მილიმეტრებში.
4. პროექტი გაკეთებულია დამკვეთის მიერ მოტანილი ტოპოგეგმის დაფუძველზე.

მისამართი

მრავალბინიანი საცხოვრებელი სახლის კორპუსირებული არქიტექტურული პროექტი
ქ.თბილისი, დასახლება დიდი დიღომი, IV მ/რ, კორპ. №25-ის მიმდებარედ, ნაკვეთი 04/025
საკ.კოდი: 01.10.07.004.066

პროექტის სახელწოდება

მრავალბინიანი საცხოვრებელი სახლის არქიტექტურული პროექტი

სტადია	პროექტი	არ
თანამდებობა	გვარი	ხელმოწერა
დირექტორი	გ.გენდელიანი	
არქიტექტორი	გ.გენდელიანი	
არქიტექტორი	ი. გოგოხია	
არქიტექტორი	დ. კომახიძე	

საპროექტოს ლოგო

მისამართი

BIJI ARCHITECTURE
BIJI ARCHITECTURE
ქ. თბილისი მაკაშვილის №1ა
ტელ: 595 55-35-74
599 75-28-88

დაკვეთა №		მასშტაბი
სტადია	პროექტი	1:100
ფორმატი	ფურცლები	A.141
A-3		02/06/2022 წ.