- II სართულის გეგმა
ნიშნული -3.000



არქიტექტურული გეგმა

ობიექტი

მრავალფუნქციური
საცხოვრებელი
კომპლექსი

მისამართი

თბილისი
გორგასლის ქუჩა N40
ს.კ. 01.18.09.005.024

არქიტექტორი

ლ. ოქროპირიძე

კონსტრუქტორი

ზ. კიზირია

ექსპლიკაცია

1. სადარბაზო და კიბის უჯრედი	61.3	მ²
2. ავტოსადგომი	549.9	მ²
3. დამხმარე	0.0	მ²
4. საოფისე	0.0	მ²
5. საცხოვრებელი	0.0	მ²
6. საზაფხულო	0.0	მ²
კ1	0.0	მ²
კ2	0.0	მ²
კ3	643.2	მ²
განაშენიანების ფართი	794.1	მ²

პირობითი ნიშნები

ინფორმაცია ფართის შესახებ:

მიდა ფართი:		0.0 მ²
საზახულო ფართი:		0.0 მ²
ფართი N 00	სულ:	0.0 მ²

ა — ა სტრუქტურული ღერძი
+0.00 ნიშნული
ბლოკის კედელი
ბეტონის კედელი
საყრდენი კოლონა
კარის ცეცხლმედეგობა

შენიშვნები

1. ნახაზი მომზადებული მისაწვდომობის სტანდარტების მიხედვით.

2. ზომები მოცემულია მილიმეტრებში.

ნახაზი

- II სართულის გეგმა
ნიშნული -3.000

ფურცლის ზომა

A1 (841X594mm)

მასშტაბი

1:100

ფურცლის ნომერი

A.02

თბილისი 2021 წ.

- I სართულის გეგმა
ნიშნული +0.000



არქიტექტურული გეგმა

ობიექტი

მრავალფუნქციური
საცხოვრებელი
კომპლექსი

მისამართი

თბილისი
გორგასლის ქუჩა N40
ს.კ. 01.18.09.005.024

არქიტექტორი

ლ. ოქროპირიძე

კონსტრუქტორი

ზ. კიზირია

ექსპლიკაცია

1. სადარბაზო და კიბის უჯრედი	55.0	მ²
2. ავტოსადგომი	455.0	მ²
3. დამხმარე	65.0	მ²
4. საოფისე	0.0	მ²
5. საცხოვრებელი	0.0	მ²
6. საზაფხულო	0.0	მ²
კ1	624.3	მ²
კ2	0.0	მ²
კ3	0.0	მ²
განაშენიანების ფართი	647.3	მ²

პირობითი ნიშნები

ინფორმაცია ფართის შესახებ:

მიდა ფართი:		0.0 მ²
საზახულო ფართი:		0.0 მ²
ფართი N 00	სულ:	0.0 მ²

ა — ა სტრუქტურული ღერძი

+0.00 ნიშნული

ბლოკის კედელი

ბეტონის კედელი

საყრდენი კოლონა

კარის ცეცხლმედეგობა

შენიშვნები

1. ნახაზი მომზადებული მისაწვდომობის სტანდარტების მიხედვით.

2. ზომები მოცემულია მილიმეტრებში.

ნახაზი

- I სართულის გეგმა
ნიშნული +0.000

ფურცლის ზომა

A1 (841X594mm)

მასშტაბი

1:100

ფურცლის ნომერი

A.02

თბილისი 2021 წ.

I სართულის გეგმა
ნიშნული +3.000

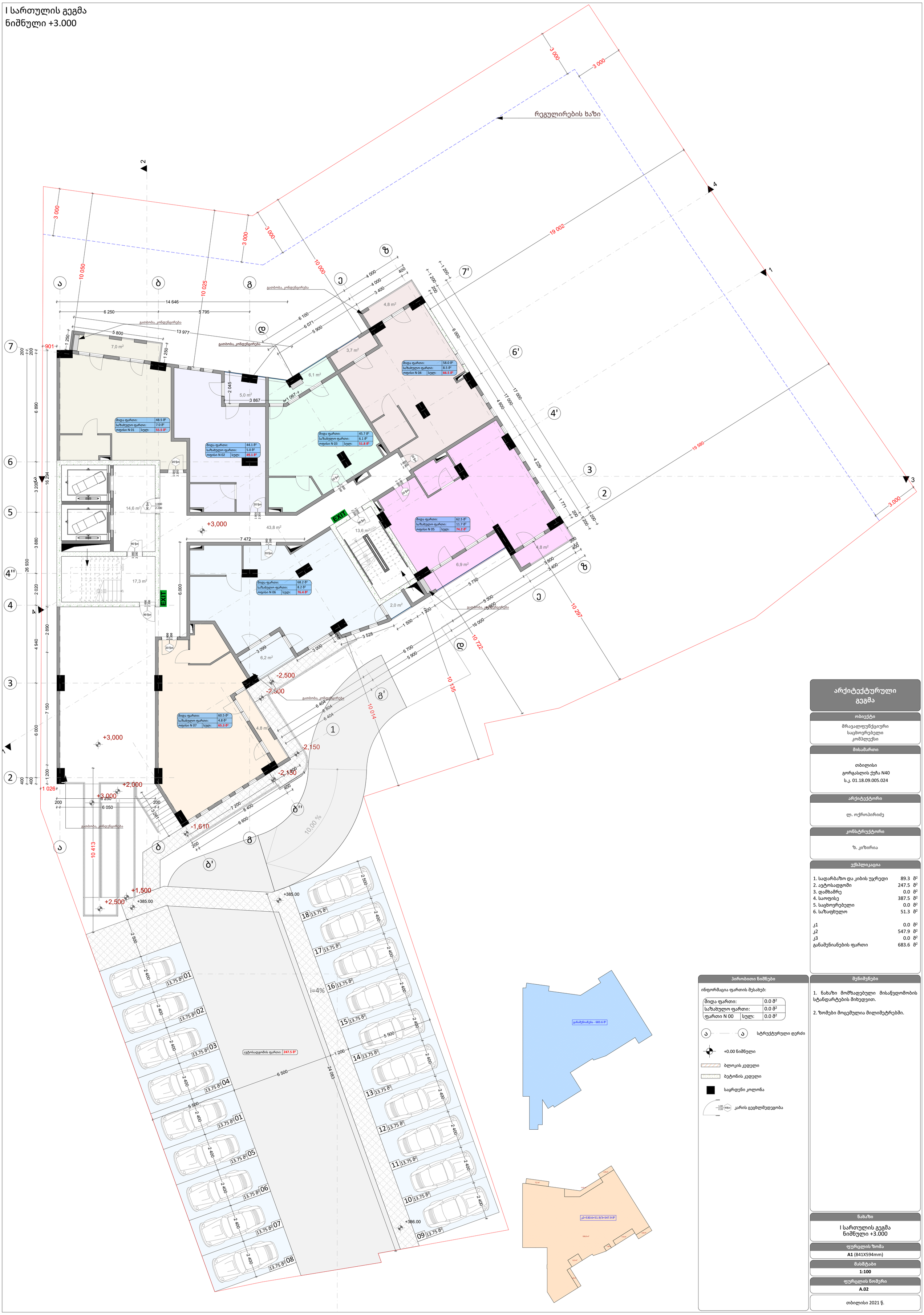

არქიტექტურული გეგმა

ობიექტი

მრავალფუნქციური
საცხოვრებელი
კომპლექსი

მისამართი

თბილისი
გორგასლის ქუჩა N40
ს.კ. 01.18.09.005.024

არქიტექტორი

ლ. ოქროპირიძე

კონსტრუქტორი

ზ. კიზირია

ექსპლიკაცია

1. სადარბაზო და კიბის უჯრედი	89.3 მ²
2. ავტოსადგომი	247.5 მ²
3. დამხმარე	0.0 მ²
4. საოფისე	387.5 მ²
5. საცხოვრებელი	0.0 მ²
6. საზაფხულო	51.3 მ²
კ1	0.0 მ²
კ2	547.9 მ²
კ3	0.0 მ²
განაშენიანების ფართი	683.6 მ²

პირობითი ნიშნები

ინფორმაცია ფართის შესახებ:

მიდა ფართი:		0.0 მ²
საზახულო ფართი:		0.0 მ²
ფართი N 00	სულ:	0.0 მ²

ა — ა — სტრუქტურული ღერძი
+0.00 ნიშნული
ბლოკის კედელი
ბეტონის კედელი
საყრდენი კოლონა
კარის ცეცხლმედეგობა

შენიშვნები

1. ნახაზი მომზადებული მისაწვდომობის სტანდარტების მიხედვით.

2. ზომები მოცემულია მილიმეტრებში.

ნახაზი

I სართულის გეგმა
ნიშნული +3.000

ფურცლის ზომა

A1 (841X594mm)

მასშტაბი

1:100

ფურცლის ნომერი

A.02

თბილისი 2021 წ.

II სართულის გეგმა
ნიშნული +6.200

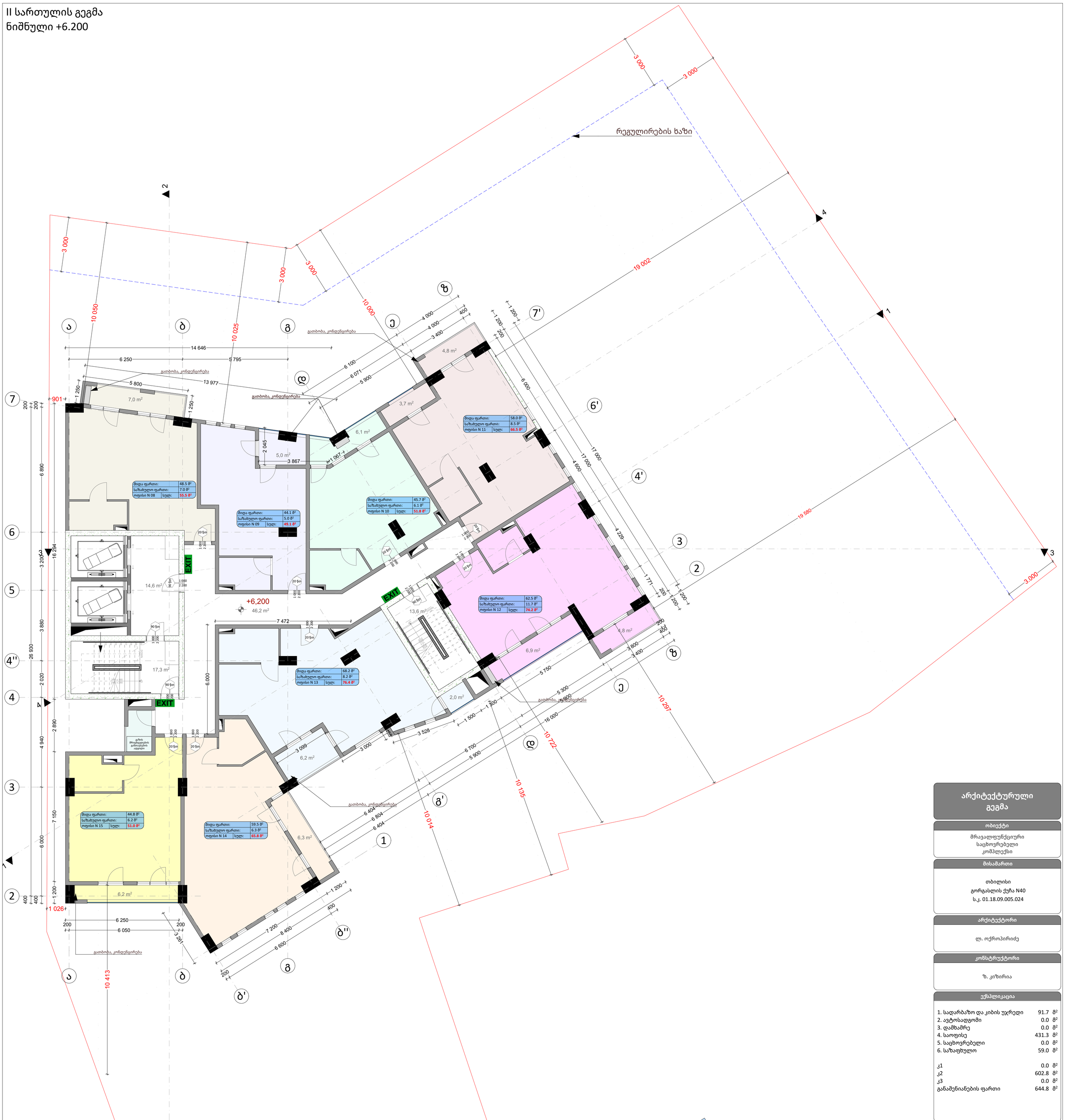

არქიტექტურული გეგმა

ობიექტი

მრავალფუნქციური
საცხოვრებელი
კომპლექსი

მისამართი

თბილისი
გორგასლის ქუჩა N40
ს.კ. 01.18.09.005.024

არქიტექტორი

ლ. ოქროპირიძე

კონსტრუქტორი

ზ. კიზირია

ექსპლიკაცია

1. სადარბაზო და კიბის უჯრედი	91.7	მ²
2. ავტოსადგომი	0.0	მ²
3. დამხმარე	0.0	მ²
4. საოფისე	431.3	მ²
5. საცხოვრებელი	0.0	მ²
6. საზაფხულო	59.0	მ²
კ1	0.0	მ²
კ2	602.8	მ²
კ3	0.0	მ²
განაშენიანების ფართი	644.8	მ²

პირობითი ნიშნები

ინფორმაცია ფართის შესახებ:

მიდა ფართი:		0.0 მ²
საზახულო ფართი:		0.0 მ²
ფართი N 00	სულ:	0.0 მ²

ა — ა სტრუქტურული ღერძი
+0.00 ნიშნული
ბლოკის კედელი
ბეტონის კედელი
საყრდენი კოლონა
1.00 / 2.20 (90)ი კარის ცეცხლმედეგობა

შენიშვნები

1. ნახაზი მომზადებული მისაწვდომობის სტანდარტების მიხედვით.

2. ზომები მოცემულია მილიმეტრებში.

ნახაზი

II სართულის გეგმა
ნიშნული +6.200

ფურცლის ზომა

A1 (841X594mm)

მასშტაბი

1:100

ფურცლის ნომერი

A.02

თბილისი 2021 წ.

III სართულის გეგმა
ნიშნული +9.400

რეგულირების ხაზი

+9,400
46,2 m²

მიდა ფართი:	48.5 მ²
საზიარო ფართი:	7.0 მ²
ბინა N 1ა სული:	55.5 მ²

მიდა ფართი:	44.1 მ²
საზიარო ფართი:	5.0 მ²
ბინა N 2ა სული:	49.1 მ²

მიდა ფართი:	45.7 მ²
საზიარო ფართი:	6.1 მ²
ბინა N 3ა სული:	51.8 მ²

მიდა ფართი:	58.0 მ²
საზიარო ფართი:	8.5 მ²
ბინა N 4ა სული:	66.5 მ²

მიდა ფართი:	62.5 მ²
საზიარო ფართი:	11.7 მ²
ბინა N 5ა სული:	74.2 მ²

მიდა ფართი:	68.2 მ²
საზიარო ფართი:	8.2 მ²
ბინა N 6ა სული:	76.4 მ²

მიდა ფართი:	44.8 მ²
საზიარო ფართი:	6.2 მ²
ბინა N 8ა სული:	51.0 მ²

მიდა ფართი:	59.5 მ²
საზიარო ფართი:	6.3 მ²
ბინა N 7ა სული:	65.8 მ²

EXIT

გათბობა, კონდენცირება

არქიტექტურული გეგმა

ობიექტი

მრავალფუნქციური
საცხოვრებელი
კომპლექსი

მისამართი

თბილისი
გორგასლის ქუჩა N40
ს.კ. 01.18.09.005.024

არქიტექტორი

ლ. ოქროპირიძე

კონსტრუქტორი

ზ. კიზირია

ექსპლიკაცია

1. სადარბაზო და კიბის უჯრედი	91.7	მ²
2. ავტოსადგომი	0.0	მ²
3. დამხამრე	0.0	მ²
4. საოფისე	0.0	მ²
5. საცხოვრებელი	431.3	მ²
6. საზაფხულო	59.0	მ²
კ1	0.0	მ²
კ2	602.8	მ²
კ3	0.0	მ²
განაშენიანების ფართი	644.8	მ²

პირობითი ნიშნები

ინფორმაცია ფართის შესახებ:

მიდა ფართი:		0.0 მ²
საზიარო ფართი:		0.0 მ²
ფართი N 00	სული:	0.0 მ²

ა — ა სტრუქტურული ღერძი

+0.00 ნიშნული

ბლოკის კედელი

ბეტონის კედელი

საყრდენი კოლონა

1.00 / 2.20 90ფი კარის ცეცხლმედეგობა

შენიშვნები

1. ნახაზი მომზადებული მისაწვდომობის სტანდარტების მიხედვით.

2. ზომები მოცემულია მილიმეტრებში.

ნახაზი

III სართულის გეგმა
ნიშნული +9.400

ფურცლის ზომა

A1 (841X594mm)

მასშტაბი

1:100

ფურცლის ნომერი

A.02

თბილისი 2021 წ.

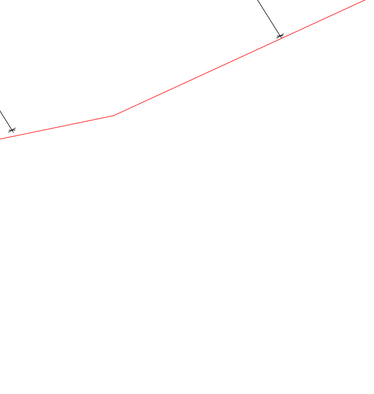

IV եռահարկանի ճաշարան
Ընդհանուր +12.600

Գլխավոր ճարտարապետական լուծումներ

Ընդհանուր տվյալներ

Նախագծային ցուցանիշներ՝

Ընդհ. ցանց:	0.0 մ²
Նախնական ցանցային:	0.0 մ²
Կառուցապ. N 00	0.0 մ²

Ընդհանուր ծավալային լուծումները համապատասխանում են գործող նորմերին։

Ընդհանուր

1. Նախագիծը մշակված է ըստ ներկայացված հանձնարարականի և տեղանքի չափագրական նյութերի։
2. Չափագրման ցանցերը տրված են 1.2 մ քայլով։

Գծանշում

Ընդհ. ցանց:	0.0 մ²
Նախնական ցանցային:	0.0 մ²
Կառուցապ. N 00	0.0 մ²

Ընդհանուր ծավալային լուծումները համապատասխանում են գործող նորմերին։

Ընդհանուր

V სართულის გეგმა
ნიშნული +15.800

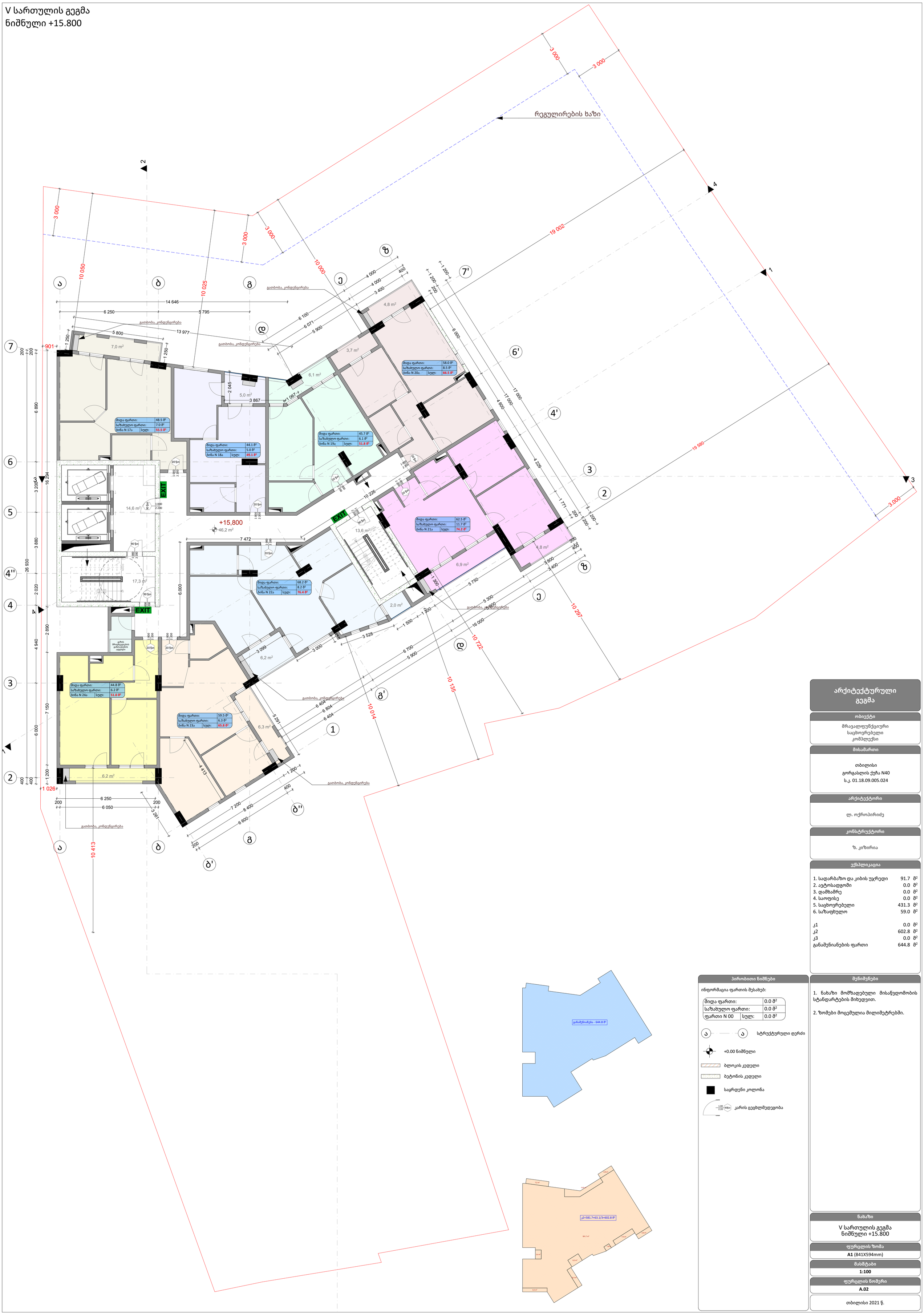

არქიტექტურული გეგმა

ობიექტი

მრავალფუნქციური
საცხოვრებელი
კომპლექსი

მისამართი

თბილისი
გორგასლის ქუჩა N40
ს.კ. 01.18.09.005.024

არქიტექტორი

ლ. ოქროპირიძე

კონსტრუქტორი

ზ. კიზირია

ექსპლიკაცია

1. სადარბაზო და კიბის უჯრედი	91.7	მ²
2. ავტოსადგომი	0.0	მ²
3. დამხამრე	0.0	მ²
4. საოფისე	0.0	მ²
5. საცხოვრებელი	431.3	მ²
6. საზაფხულო	59.0	მ²
კ1	0.0	მ²
კ2	602.8	მ²
კ3	0.0	მ²
განაშენიანების ფართი	644.8	მ²

პირობითი ნიშნები

ინფორმაცია ფართის შესახებ:

მიდა ფართი:		0.0 მ²
საზახულო ფართი:		0.0 მ²
ფართი N 00	სულ:	0.0 მ²

ა — ა სტრუქტურული ღერძი
+0.00 ნიშნული
ბლოკის კედელი
ბეტონის კედელი
საყრდენი კოლონა
კარის ცეცხლმედეგობა

შენიშვნები

1. ნახაზი მომზადებული მისაწვდომობის სტანდარტების მიხედვით.

2. ზომები მოცემულია მილიმეტრებში.

ნახაზი

V სართულის გეგმა
ნიშნული +15.800

ფურცლის ზომა

A1 (841X594mm)

მასშტაბი

1:100

ფურცლის ნომერი

A.02

თბილისი 2021 წ.

VI նահանգային ձյձձն
ճոճեյու +19.000

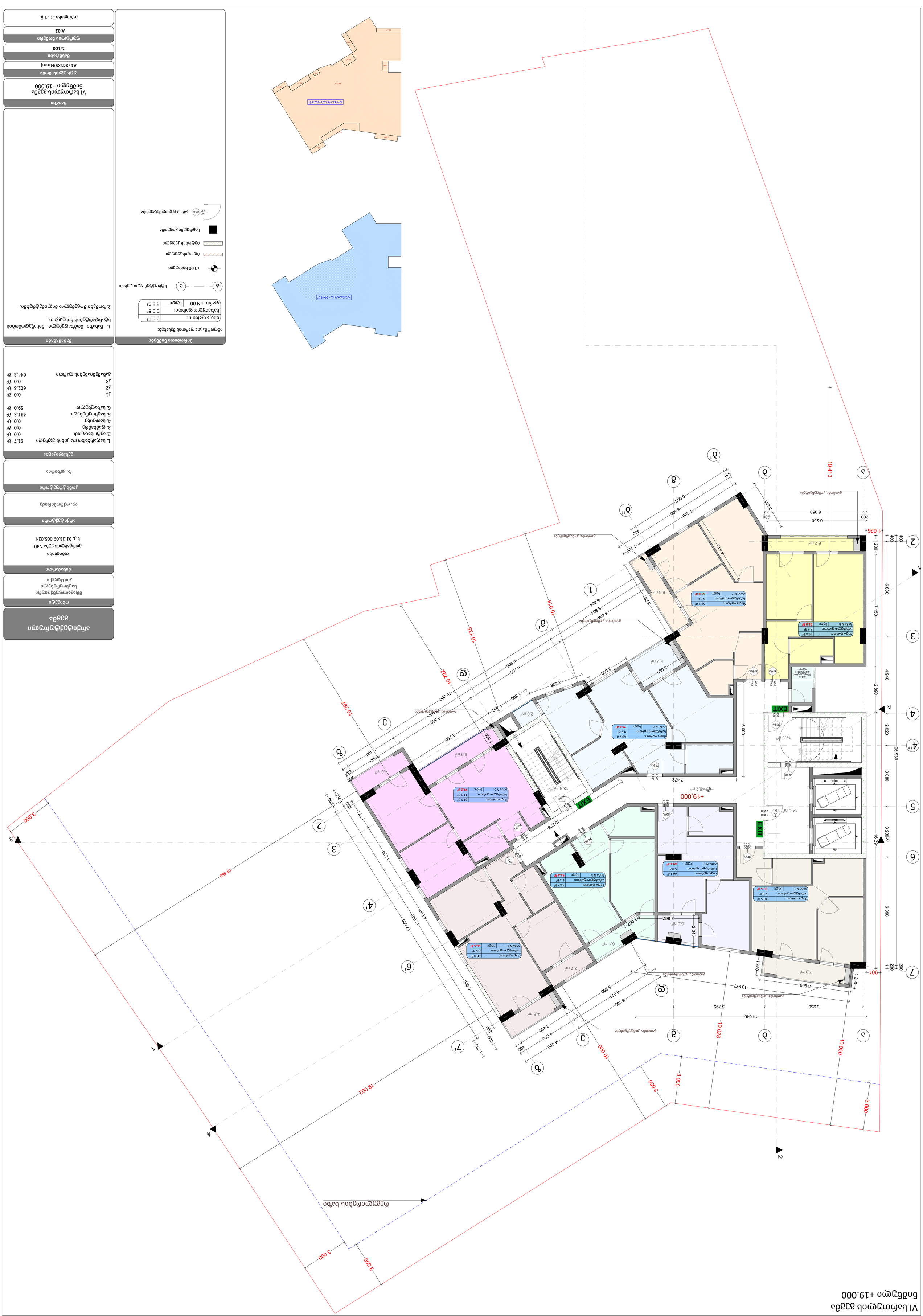
+19.000
+0.00
10 413
1 026
6 000
1 200
400
400
6 250
6 050
200
200
3 261
1 200
400
8 400
7 200
6 600
200
4 413
5 291
6 404
6 804
6 404
10 014
10 135
10 722
10 297
19 560
3 000
1 771
200
200
200
4 229
17 000
4 600
6 000
5 900
6 700
5 900
16 000
1 500
1 300
3 528
3 099
3 000
5 300
5 750
3 400
3 800
400
200
200
1 200
200
4 000
4 000
3 400
4 000
400
10 000
3 000
3 000
19 002
3 000
10 025
10 050
14 646
5 795
6 250
14 646
13 977
5 800
7 150
1 250
1 250
901
2 890
4 940
2 020
26 930
3 880
16 294
3 200
6 890
200
200
7 472
6 000
10 226
1 067
3 867
2 045
5,0 m²
6,1 m²
3,7 m²
4,8 m²
6,9 m²
4,8 m²
2,0 m²
13,6 m²
6,3 m²
6,2 m²
6,2 m²
17,3 m²
14,6 m²
7,0 m²
46,2 m²
EXIT
EXIT
90 ֆցո
20 ֆցո
ԱՆՑՈՒՄ
ԻՋՈՒՄ
ԱՆՑՈՒՄ
ԻՋՈՒՄ
ԱՆՑՈՒՄ
ԻՋՈՒՄ

VII სართულის გეგმა
ნიშნული +22.200

რეგულირების ხაზი

+22,200
46,2 m²

მიდა ფართი:	48.5 მ²
საზახულო ფართი:	7.0 მ²
ბინა N 9 სულ:	55.5 მ²

მიდა ფართი:	44.1 მ²
საზახულო ფართი:	5.0 მ²
ბინა N 10 სულ:	49.1 მ²

მიდა ფართი:	45.7 მ²
საზახულო ფართი:	6.1 მ²
ბინა N 11 სულ:	51.8 მ²

მიდა ფართი:	58.0 მ²
საზახულო ფართი:	8.5 მ²
ბინა N 12 სულ:	66.5 მ²

მიდა ფართი:	62.5 მ²
საზახულო ფართი:	11.7 მ²
ბინა N 13 სულ:	74.2 მ²

მიდა ფართი:	68.2 მ²
საზახულო ფართი:	8.2 მ²
ბინა N 14 სულ:	76.4 მ²

მიდა ფართი:	59.5 მ²
საზახულო ფართი:	6.3 მ²
ბინა N 15 სულ:	65.8 მ²

მიდა ფართი:	44.8 მ²
საზახულო ფართი:	6.2 მ²
ბინა N 16 სულ:	51.0 მ²

არქიტექტურული გეგმა

ობიექტი

მრავალფუნქციური
საცხოვრებელი
კომპლექსი

მისამართი

თბილისი
გორგასლის ქუჩა N40
ს.კ. 01.18.09.005.024

არქიტექტორი

ლ. ოქროპირიძე

კონსტრუქტორი

ზ. კიზირია

ექსპლიკაცია

1. სადარბაზო და კიბის უჯრედი	91.7	მ²
2. ავტოსადგომი	0.0	მ²
3. დამხამრე	0.0	მ²
4. საოფისე	0.0	მ²
5. საცხოვრებელი	431.3	მ²
6. საზაფხულო	59.0	მ²
კ1	0.0	მ²
კ2	602.8	მ²
კ3	0.0	მ²
განაშენიანების ფართი	644.8	მ²

პირობითი ნიშნები

ინფორმაცია ფართის შესახებ:

მიდა ფართი:		0.0 მ²
საზახულო ფართი:		0.0 მ²
ფართი N 00	სულ:	0.0 მ²

ა — ა სტრუქტურული ღერძი

+0.00 ნიშნული

ბლოკის კედელი

ბეტონის კედელი

საყრდენი კოლონა

1.00 / 2.20 90ფი კარის ცეცხლმედეგობა

შენიშვნები

1. ნახაზი მომზადებული მისაწვდომობის სტანდარტების მიხედვით.

2. ზომები მოცემულია მილიმეტრებში.

ნახაზი

VII სართულის გეგმა
ნიშნული +22.200

ფურცლის ზომა

A1 (841X594mm)

მასშტაბი

1:100

ფურცლის ნომერი

A.02

თბილისი 2021 წ.

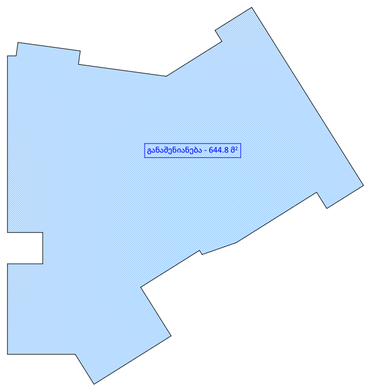

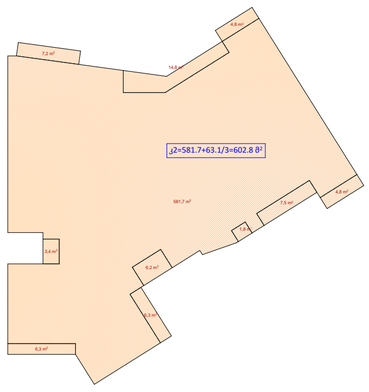

VIII სართულის გეგმა
ნიშნული +25.400

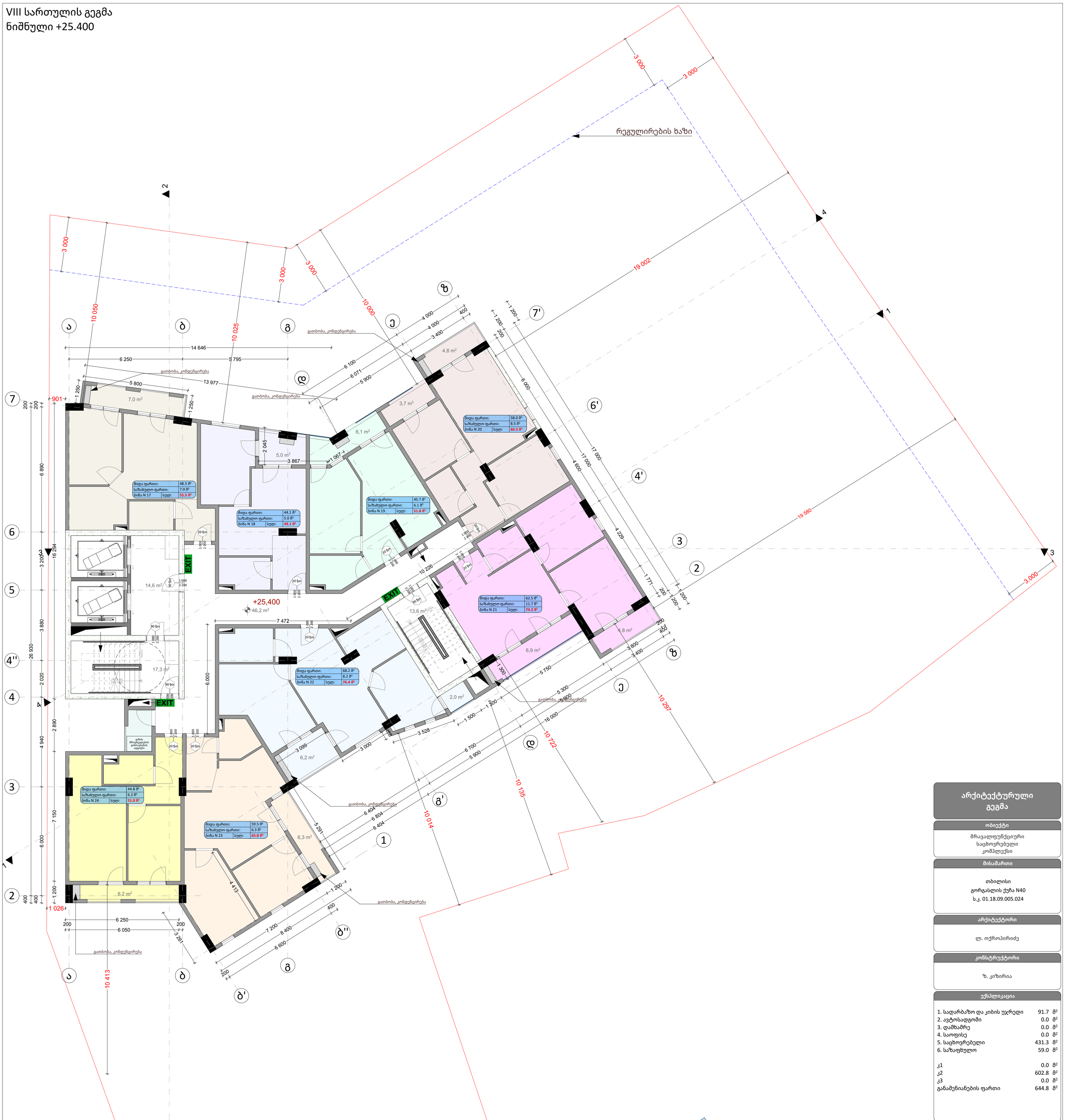

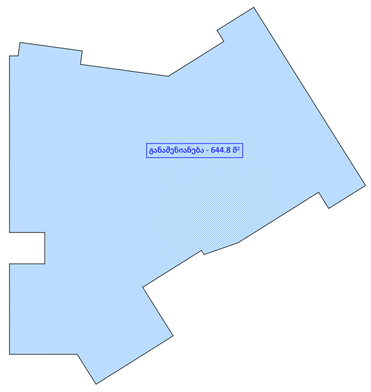

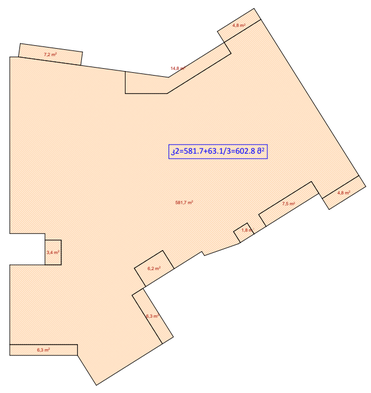

პირობითი ნიშნები

ინფორმაცია ფართის შესახებ:

მიდა ფართი:		0.0 მ²
საზიანულო ფართი:		0.0 მ²
ფართი N 00	სულ:	0.0 მ²

ა — ა სტრუქტურული ღერძი

+0.00 ნიშნული

ბლოკის კედელი

ბეტონის კედელი

საყრდენი კოლონა

1.00 / 2.20 (90)o კარის ცეცხლმედეგობა

შენიშვნები

1. ნახაზი მომზადებული მისაწვდომობის სტანდარტების მიხედვით.

2. ზომები მოცემულია მილიმეტრებში.

არქიტექტურული გეგმა

ობიექტი

მრავალფუნქციური საცხოვრებელი კომპლექსი

მისამართი

თბილისი
გორგასლის ქუჩა N40
ს.კ. 01.18.09.005.024

არქიტექტორი

ლ. ოქროპირიძე

კონსტრუქტორი

ზ. კიზირია

ექსპლიკაცია

1. სადარბაზო და კიბის უჯრედი	91.7	მ²
2. ავტოსადგომი	0.0	მ²
3. დამხამრე	0.0	მ²
4. საოფისე	0.0	მ²
5. საცხოვრებელი	431.3	მ²
6. საზაფხულო	59.0	მ²
კ1	0.0	მ²
კ2	602.8	მ²
კ3	0.0	მ²
განაშენიანების ფართი	644.8	მ²

ნახაზი

VIII სართულის გეგმა
ნიშნული +25.400

ფურცლის ზომა

A1 (841X594mm)

მასშტაბი

1:100

ფურცლის ნომერი

A.02

თბილისი 2021 წ.

IX სართულის გეგმა
ნიშნული +28.600

რეგულირების ხაზი

+28,600

მიდა ფართი:	48.5 მ²
საზახულო ფართი:	7.0 მ²
ბინა N 25 სულ:	55.5 მ²

მიდა ფართი:	44.1 მ²
საზახულო ფართი:	5.0 მ²
ბინა N 26 სულ:	49.1 მ²

მიდა ფართი:	45.7 მ²
საზახულო ფართი:	6.1 მ²
ბინა N 27 სულ:	51.8 მ²

მიდა ფართი:	58.0 მ²
საზახულო ფართი:	8.5 მ²
ბინა N 28 სულ:	66.5 მ²

მიდა ფართი:	62.5 მ²
საზახულო ფართი:	11.7 მ²
ბინა N 29 სულ:	74.2 მ²

მიდა ფართი:	68.2 მ²
საზახულო ფართი:	8.2 მ²
ბინა N 30 სულ:	76.4 მ²

მიდა ფართი:	44.8 მ²
საზახულო ფართი:	6.2 მ²
ბინა N 32 სულ:	51.0 მ²

მიდა ფართი:	59.5 მ²
საზახულო ფართი:	6.3 მ²
ბინა N 31 სულ:	65.8 მ²

არქიტექტურული გეგმა

ობიექტი

მრავალფუნქციური
საცხოვრებელი
კომპლექსი

მისამართი

თბილისი
გორგასლის ქუჩა N40
ს.კ. 01.18.09.005.024

არქიტექტორი

ლ. ოქროპირიძე

კონსტრუქტორი

ზ. კიზირია

ექსპლიკაცია

1. სადარბაზო და კიბის უჯრედი	91.7	მ²
2. ავტოსადგომი	0.0	მ²
3. დამხამრე	0.0	მ²
4. საოფისე	0.0	მ²
5. საცხოვრებელი	431.3	მ²
6. საზაფხულო	59.0	მ²
კ1	0.0	მ²
კ2	602.8	მ²
კ3	0.0	მ²
განაშენიანების ფართი	644.8	მ²

პირობითი ნიშნები

ინფორმაცია ფართის შესახებ:

მიდა ფართი:		0.0 მ²
საზახულო ფართი:		0.0 მ²
ფართი N 00	სულ:	0.0 მ²

ა — ა სტრუქტურული ღერძი

+0.00 ნიშნული

ბლოკის კედელი

ბეტონის კედელი

საყრდენი კოლონა

1.00 / 2.20 (90)o კარის ცეცხლმედეგობა

შენიშვნები

1. ნახაზი მომზადებული მისაწვდომობის სტანდარტების მიხედვით.

2. ზომები მოცემულია მილიმეტრებში.

ნახაზი

IX სართულის გეგმა
ნიშნული +28.600

ფურცლის ზომა

A1 (841X594mm)

მასშტაბი

1:100

ფურცლის ნომერი

A.02

თბილისი 2021 წ.

განაშენიანება - 644.8 მ²

კ2=581.7+63.1/3=602.8 მ²

X სართულის გეგმა
ნიშნული +31.800

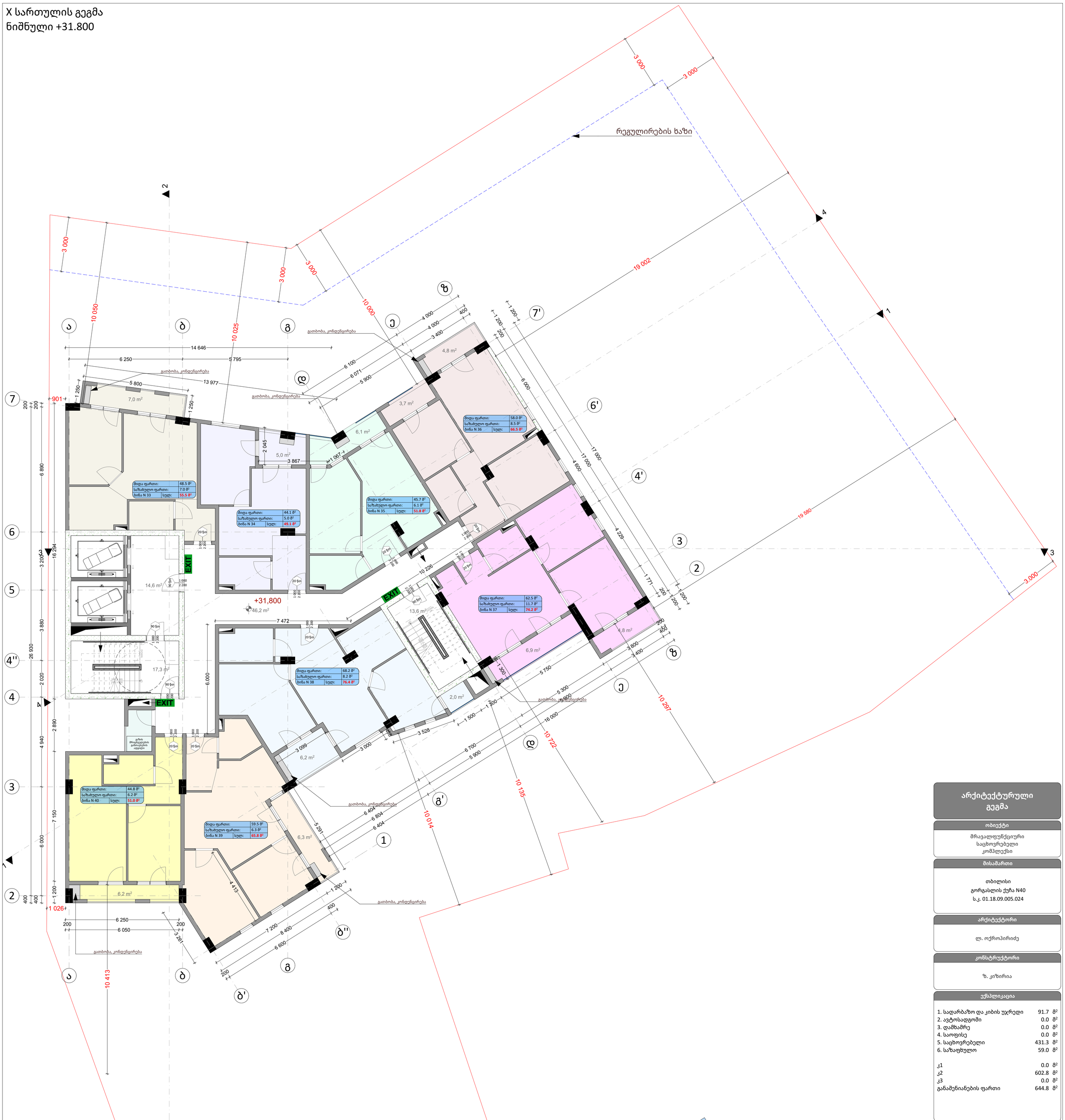

არქიტექტურული გეგმა

ობიექტი

მრავალფუნქციური
საცხოვრებელი
კომპლექსი

მისამართი

თბილისი
გორგასლის ქუჩა N40
ს.კ. 01.18.09.005.024

არქიტექტორი

ლ. ოქროპირიძე

კონსტრუქტორი

ზ. კიზირია

ექსპლიკაცია

1. სადარბაზო და კიბის უჯრედი	91.7	მ²
2. ავტოსადგომი	0.0	მ²
3. დამხამრე	0.0	მ²
4. საოფისე	0.0	მ²
5. საცხოვრებელი	431.3	მ²
6. საზაფხულო	59.0	მ²
კ1	0.0	მ²
კ2	602.8	მ²
კ3	0.0	მ²
განაშენიანების ფართი	644.8	მ²

პირობითი ნიშნები

ინფორმაცია ფართის შესახებ:

მიდა ფართი:		0.0 მ²
საზახულო ფართი:		0.0 მ²
ფართი N 00	სულ:	0.0 მ²

ა — ა სტრუქტურული ღერძი

+0.00 ნიშნული

ბლოკის კედელი

ბეტონის კედელი

საყრდენი კოლონა

1.00 / 2.20 (90)ი კარის ცეცხლმედეგობა

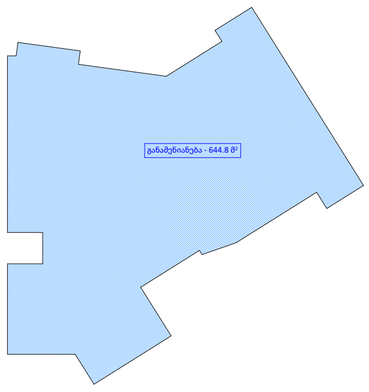

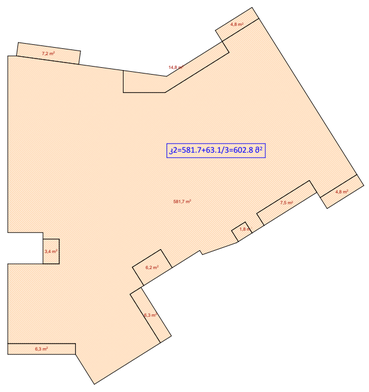

შენიშვნები

1. ნახაზი მომზადებული მისაწვდომობის სტანდარტების მიხედვით.

2. ზომები მოცემულია მილიმეტრებში.

ნახაზი

X სართულის გეგმა
ნიშნული +31.800

ფურცლის ზომა

A1 (841X594mm)

მასშტაბი

1:100

ფურცლის ნომერი

A.02

თბილისი 2021 წ.

XI სართულის გეგმა
ნიშნული +35.000

რეგულირების ხაზი

+35,000

მიდა ფართი:	48.5 მ²
საზიარო ფართი:	7.0 მ²
ბინა N 41 სულ:	55.5 მ²

მიდა ფართი:	44.1 მ²
საზიარო ფართი:	5.0 მ²
ბინა N 42 სულ:	49.1 მ²

მიდა ფართი:	45.7 მ²
საზიარო ფართი:	6.1 მ²
ბინა N 43 სულ:	51.8 მ²

მიდა ფართი:	58.0 მ²
საზიარო ფართი:	8.5 მ²
ბინა N 44 სულ:	66.5 მ²

მიდა ფართი:	62.5 მ²
საზიარო ფართი:	11.7 მ²
ბინა N 45 სულ:	74.2 მ²

მიდა ფართი:	68.2 მ²
საზიარო ფართი:	8.2 მ²
ბინა N 46 სულ:	76.4 მ²

მიდა ფართი:	44.8 მ²
საზიარო ფართი:	6.2 მ²
ბინა N 48 სულ:	51.0 მ²

მიდა ფართი:	59.5 მ²
საზიარო ფართი:	6.3 მ²
ბინა N 47 სულ:	65.8 მ²

გათბობა, კონდენცირება

EXIT

არქიტექტურული გეგმა

ობიექტი

მრავალფუნქციური
საცხოვრებელი
კომპლექსი

მისამართი

თბილისი
გორგასლის ქუჩა N40
ს.კ. 01.18.09.005.024

არქიტექტორი

ლ. ოქროპირიძე

კონსტრუქტორი

ზ. კიზირია

ექსპლიკაცია

1. სადარბაზო და კიბის უჯრედი	91.7	მ²
2. ავტოსადგომი	0.0	მ²
3. დამხამრე	0.0	მ²
4. საოფისე	0.0	მ²
5. საცხოვრებელი	431.3	მ²
6. საზაფხულო	59.0	მ²
კ1	0.0	მ²
კ2	602.8	მ²
კ3	0.0	მ²
განაშენიანების ფართი	644.8	მ²

პირობითი ნიშნები

ინფორმაცია ფართის შესახებ:

მიდა ფართი:		0.0 მ²
საზიარო ფართი:		0.0 მ²
ფართი N 00	სულ:	0.0 მ²

ა — ა სტრუქტურული ღერძი

+0.00 ნიშნული

ბლოკის კედელი

ბეტონის კედელი

საყრდენი კოლონა

1.00 / 2.20 90ფი კარის ცეცხლმედეგობა

შენიშვნები

1. ნახაზი მომზადებული მისაწვდომობის სტანდარტების მიხედვით.

2. ზომები მოცემულია მილიმეტრებში.

ნახაზი

XI სართულის გეგმა
ნიშნული +35.000

ფურცლის ზომა

A1 (841X594mm)

მასშტაბი

1:100

ფურცლის ნომერი

A.02

თბილისი 2021 წ.

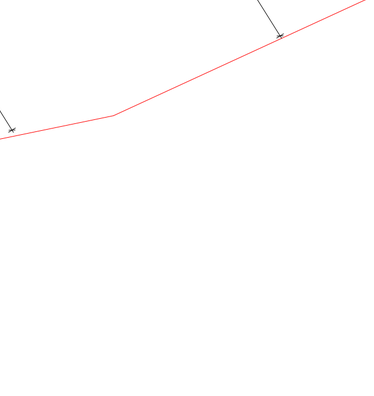

XII სართულის გეგმა
ნიშნული +38.200

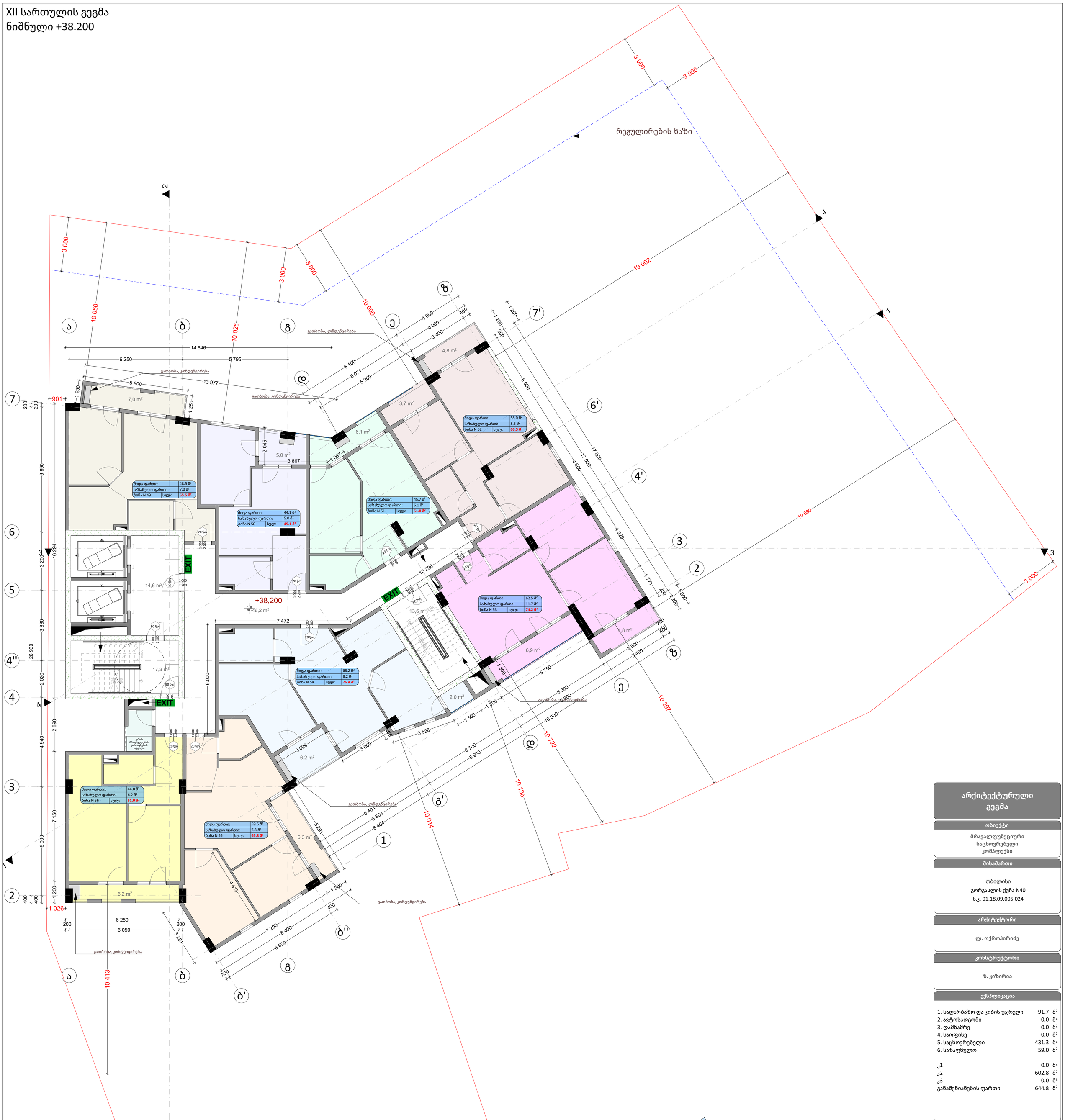

არქიტექტურული გეგმა

ობიექტი

მრავალფუნქციური
საცხოვრებელი
კომპლექსი

მისამართი

თბილისი
გორგასლის ქუჩა N40
ს.კ. 01.18.09.005.024

არქიტექტორი

ლ. ოქროპირიძე

კონსტრუქტორი

ზ. კიზირია

ექსპლიკაცია

1. სადარბაზო და კიბის უჯრედი	91.7	მ²
2. ავტოსადგომი	0.0	მ²
3. დამხამრე	0.0	მ²
4. საოფისე	0.0	მ²
5. საცხოვრებელი	431.3	მ²
6. საზაფხულო	59.0	მ²
კ1	0.0	მ²
კ2	602.8	მ²
კ3	0.0	მ²
განაშენიანების ფართი	644.8	მ²

პირობითი ნიშნები

ინფორმაცია ფართის შესახებ:

მიდა ფართი:		0.0 მ²
საზახულო ფართი:		0.0 მ²
ფართი N 00	სულ:	0.0 მ²

ა — ა სტრუქტურული ღერძი
+0.00 ნიშნული
ბლოკის კედელი
ბეტონის კედელი
საყრდენი კოლონა
კარის ცეცხლმედეგობა

შენიშვნები

1. ნახაზი მომზადებული მისაწვდომობის სტანდარტების მიხედვით.

2. ზომები მოცემულია მილიმეტრებში.

ნახაზი

XII სართულის გეგმა
ნიშნული +38.200

ფურცლის ზომა

A1 (841X594mm)

მასშტაბი

1:100

ფურცლის ნომერი

A.02

თბილისი 2021 წ.

XIII სართულის გეგმა
ნიშნული +41.400

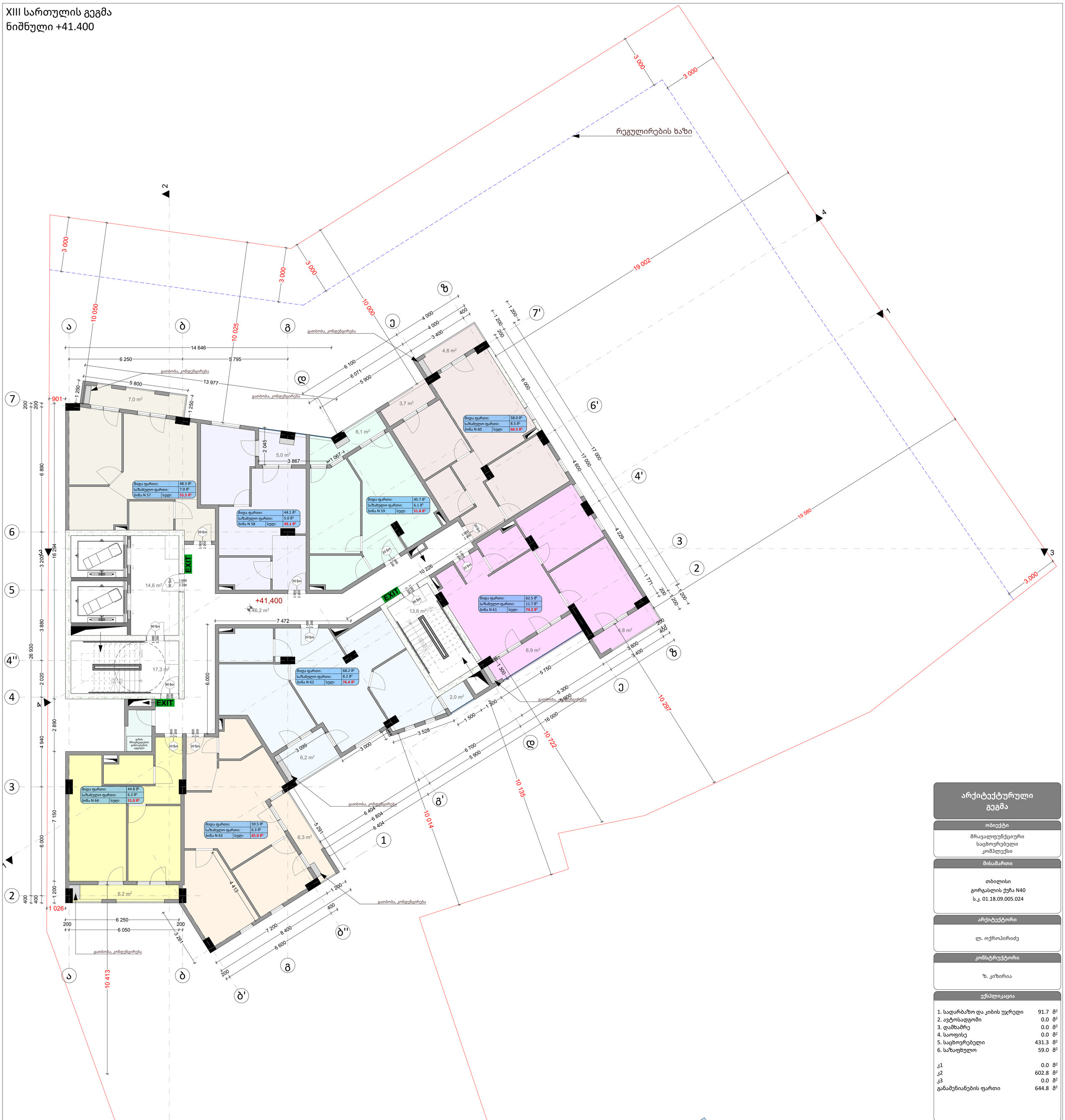

არქიტექტურული გეგმა

ობიექტი

მრავალფუნქციური
საცხოვრებელი
კომპლექსი

მისამართი

თბილისი
გორგასლის ქუჩა N40
ს.კ. 01.18.09.005.024

არქიტექტორი

ლ. ოქროპირიძე

კონსტრუქტორი

ზ. კიზირია

ექსპლიკაცია

1. სადარბაზო და კიბის უჯრედი	91.7	მ²
2. ავტოსადგომი	0.0	მ²
3. დამხამრე	0.0	მ²
4. საოფისე	0.0	მ²
5. საცხოვრებელი	431.3	მ²
6. საზაფხულო	59.0	მ²
კ1	0.0	მ²
კ2	602.8	მ²
კ3	0.0	მ²
განაშენიანების ფართი	644.8	მ²

პირობითი ნიშნები

ინფორმაცია ფართის შესახებ:

მიდა ფართი:		0.0 მ²
საზახულო ფართი:		0.0 მ²
ფართი N 00	სულ:	0.0 მ²

ა — ა სტრუქტურული ღერძი
+0.00 ნიშნული
ბლოკის კედელი
ბეტონის კედელი
საყრდენი კოლონა
კარის ცეცხლმედეგობა

შენიშვნები

1. ნახაზი მომზადებული მისაწვდომობის სტანდარტების მიხედვით.

2. ზომები მოცემულია მილიმეტრებში.

ნახაზი

XIII სართულის გეგმა
ნიშნული +41.400

ფურცლის ზომა

A1 (841X594mm)

მასშტაბი

1:100

ფურცლის ნომერი

A.02

თბილისი 2021 წ.

XIV სართულის გეგმა
ნიშნული +44.600

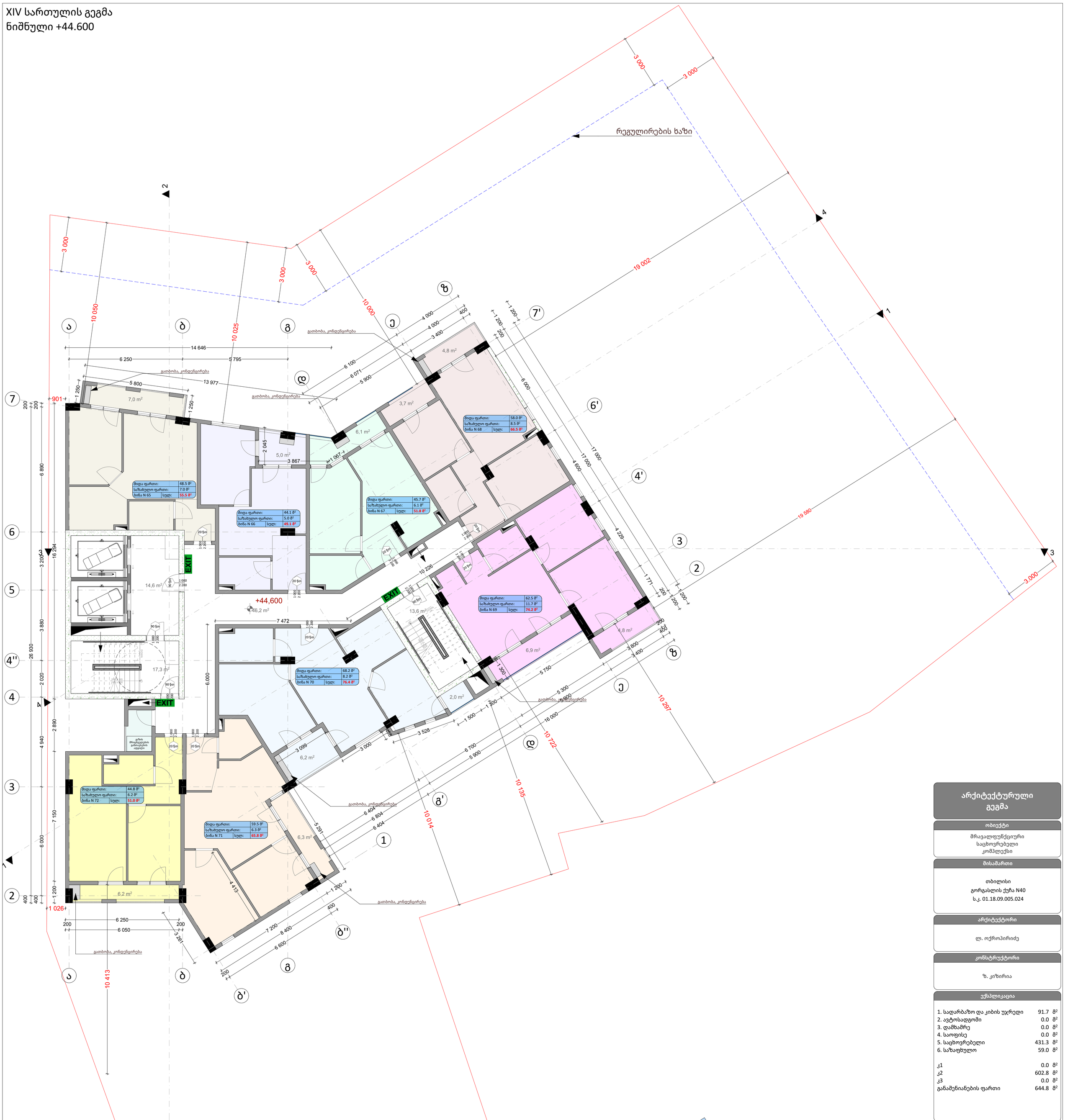

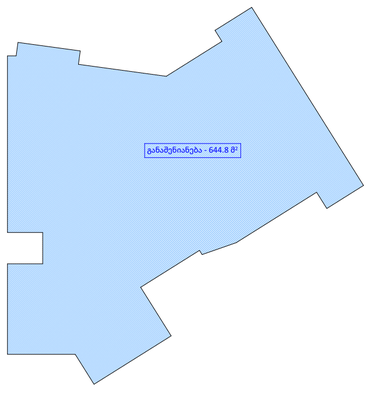

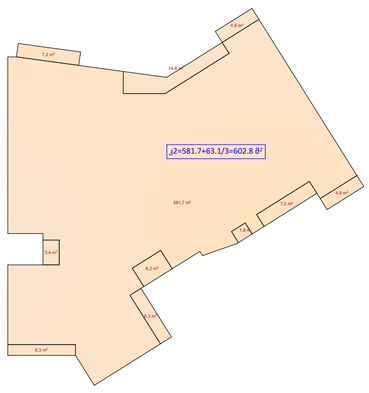

არქიტექტურული გეგმა

ობიექტი

მრავალფუნქციური საცხოვრებელი კომპლექსი

მისამართი

თბილისი
გორგასლის ქუჩა N40
ს.კ. 01.18.09.005.024

არქიტექტორი

ლ. ოქროპირიძე

კონსტრუქტორი

ზ. კიზირია

ექსპლიკაცია

1. სადარბაზო და კიბის უჯრედი	91.7	მ²
2. ავტოსადგომი	0.0	მ²
3. დამხამრე	0.0	მ²
4. საოფისე	0.0	მ²
5. საცხოვრებელი	431.3	მ²
6. საზაფხულო	59.0	მ²
კ1	0.0	მ²
კ2	602.8	მ²
კ3	0.0	მ²
განაშენიანების ფართი	644.8	მ²

პირობითი ნიშნები

ინფორმაცია ფართის შესახებ:

მიდა ფართი:		0.0 მ²
საზახულო ფართი:		0.0 მ²
ფართი N 00	სულ:	0.0 მ²

ა — ა სტრუქტურული ღერძი

+0.00 ნიშნული

ბლოკის კედელი

ბეტონის კედელი

საყრდენი კოლონა

1.00 / 2.20 (90)ი კარის ცეცხლმედეგობა

შენიშვნები

1. ნახაზი მომზადებული მისაწვდომობის სტანდარტების მიხედვით.

2. ზომები მოცემულია მილიმეტრებში.

ნახაზი

XIV სართულის გეგმა
ნიშნული +44.600

ფურცლის ზომა

A1 (841X594mm)

მასშტაბი

1:100

ფურცლის ნომერი

A.02

თბილისი 2021 წ.

XV სართულის გეგმა
ნიშნული +47.800

რეგულირების ხაზი

+47,800

მიდა ფართი:	48.5 მ²
საზახულო ფართი:	7.0 მ²
ბინა N 73 სულ:	55.5 მ²

მიდა ფართი:	44.1 მ²
საზახულო ფართი:	5.0 მ²
ბინა N 74 სულ:	49.1 მ²

მიდა ფართი:	45.7 მ²
საზახულო ფართი:	6.1 მ²
ბინა N 75 სულ:	51.8 მ²

მიდა ფართი:	58.0 მ²
საზახულო ფართი:	8.5 მ²
ბინა N 76 სულ:	66.5 მ²

მიდა ფართი:	62.5 მ²
საზახულო ფართი:	11.7 მ²
ბინა N 77 სულ:	74.2 მ²

მიდა ფართი:	68.2 მ²
საზახულო ფართი:	8.2 მ²
ბინა N 78 სულ:	76.4 მ²

მიდა ფართი:	44.8 მ²
საზახულო ფართი:	6.2 მ²
ბინა N 80 სულ:	51.0 მ²

მიდა ფართი:	59.5 მ²
საზახულო ფართი:	6.3 მ²
ბინა N 79 სულ:	65.8 მ²

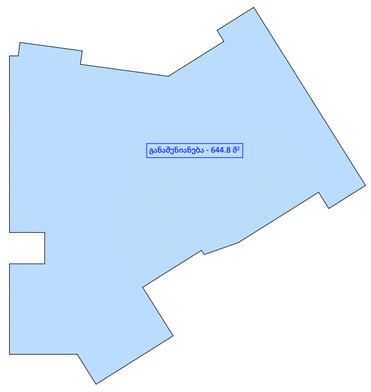

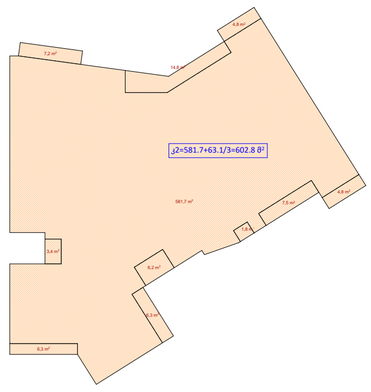

არქიტექტურული გეგმა

ობიექტი

მრავალფუნქციური
საცხოვრებელი
კომპლექსი

მისამართი

თბილისი
გორგასლის ქუჩა N40
ს.კ. 01.18.09.005.024

არქიტექტორი

ლ. ოქროპირიძე

კონსტრუქტორი

ზ. კიზირია

ექსპლიკაცია

1. სადარბაზო და კიბის უჯრედი	91.7	მ²
2. ავტოსადგომი	0.0	მ²
3. დამხმარე	0.0	მ²
4. საოფისე	0.0	მ²
5. საცხოვრებელი	431.3	მ²
6. საზაფხულო	59.0	მ²
კ1	0.0	მ²
კ2	602.8	მ²
კ3	0.0	მ²
განაშენიანების ფართი	644.8	მ²

პირობითი ნიშნები

ინფორმაცია ფართის შესახებ:

მიდა ფართი:		0.0 მ²
საზახულო ფართი:		0.0 მ²
ფართი N 00	სულ:	0.0 მ²

ა — ა სტრუქტურული ღერძი

+0.00 ნიშნული

ბლოკის კედელი

ბეტონის კედელი

საყრდენი კოლონა

1.00 / 2.20 90ფი კარის ცეცხლმედეგობა

შენიშვნები

1. ნახაზი მომზადებული მისაწვდომობის სტანდარტების მიხედვით.

2. ზომები მოცემულია მილიმეტრებში.

ნახაზი

XV სართულის გეგმა
ნიშნული +47.800

ფურცლის ზომა

A1 (841X594mm)

მასშტაბი

1:100

ფურცლის ნომერი

A.02

თბილისი 2021 წ.

XVI სართულის გეგმა
ნიშნული +51.000

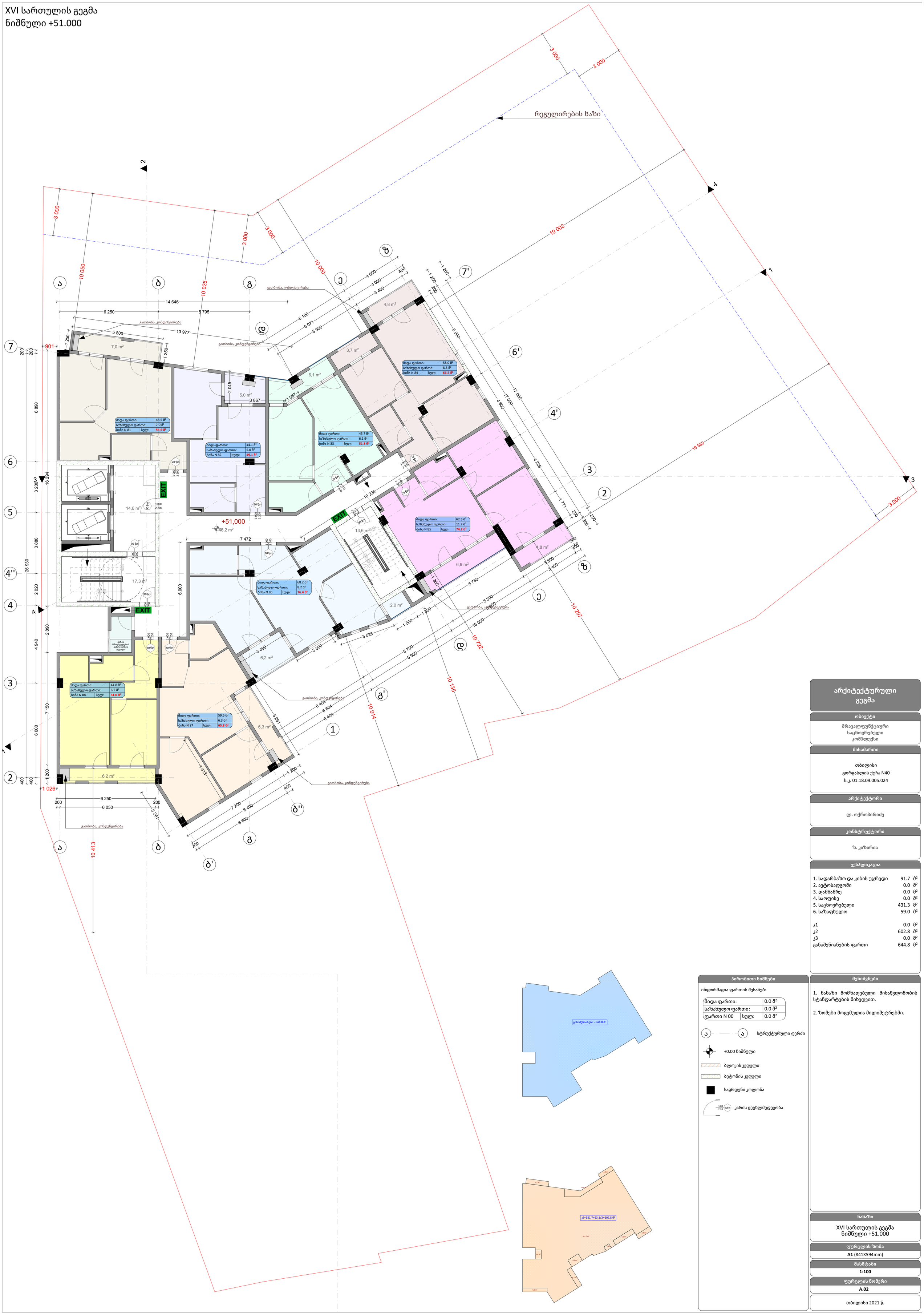

არქიტექტურული გეგმა

ობიექტი

მრავალფუნქციური
საცხოვრებელი
კომპლექსი

მისამართი

თბილისი
გორგასლის ქუჩა N40
ს.კ. 01.18.09.005.024

არქიტექტორი

ლ. ოქროპირიძე

კონსტრუქტორი

ზ. კიზირია

ექსპლიკაცია

1. სადარბაზო და კიბის უჯრედი	91.7	მ²
2. ავტოსადგომი	0.0	მ²
3. დამხმარე	0.0	მ²
4. საოფისე	0.0	მ²
5. საცხოვრებელი	431.3	მ²
6. საზაფხულო	59.0	მ²
კ1	0.0	მ²
კ2	602.8	მ²
კ3	0.0	მ²
განაშენიანების ფართი	644.8	მ²

პირობითი ნიშნები

ინფორმაცია ფართის შესახებ:

მიდა ფართი:		0.0 მ²
საზახულო ფართი:		0.0 მ²
ფართი N 00	სულ:	0.0 მ²

ა — ა სტრუქტურული ღერძი
+0.00 ნიშნული
ბლოკის კედელი
ბეტონის კედელი
საყრდენი კოლონა
1.00 / 2.20 (90)ფი კარის ცეცხლმედეგობა

შენიშვნები

1. ნახაზი მომზადებული მისაწვდომობის სტანდარტების მიხედვით.

2. ზომები მოცემულია მილიმეტრებში.

ნახაზი

XVI სართულის გეგმა
ნიშნული +51.000

ფურცლის ზომა

A1 (841X594mm)

მასშტაბი

1:100

ფურცლის ნომერი

A.02

თბილისი 2021 წ.

XVII სართულის გეგმა
ნიშნული +54.200

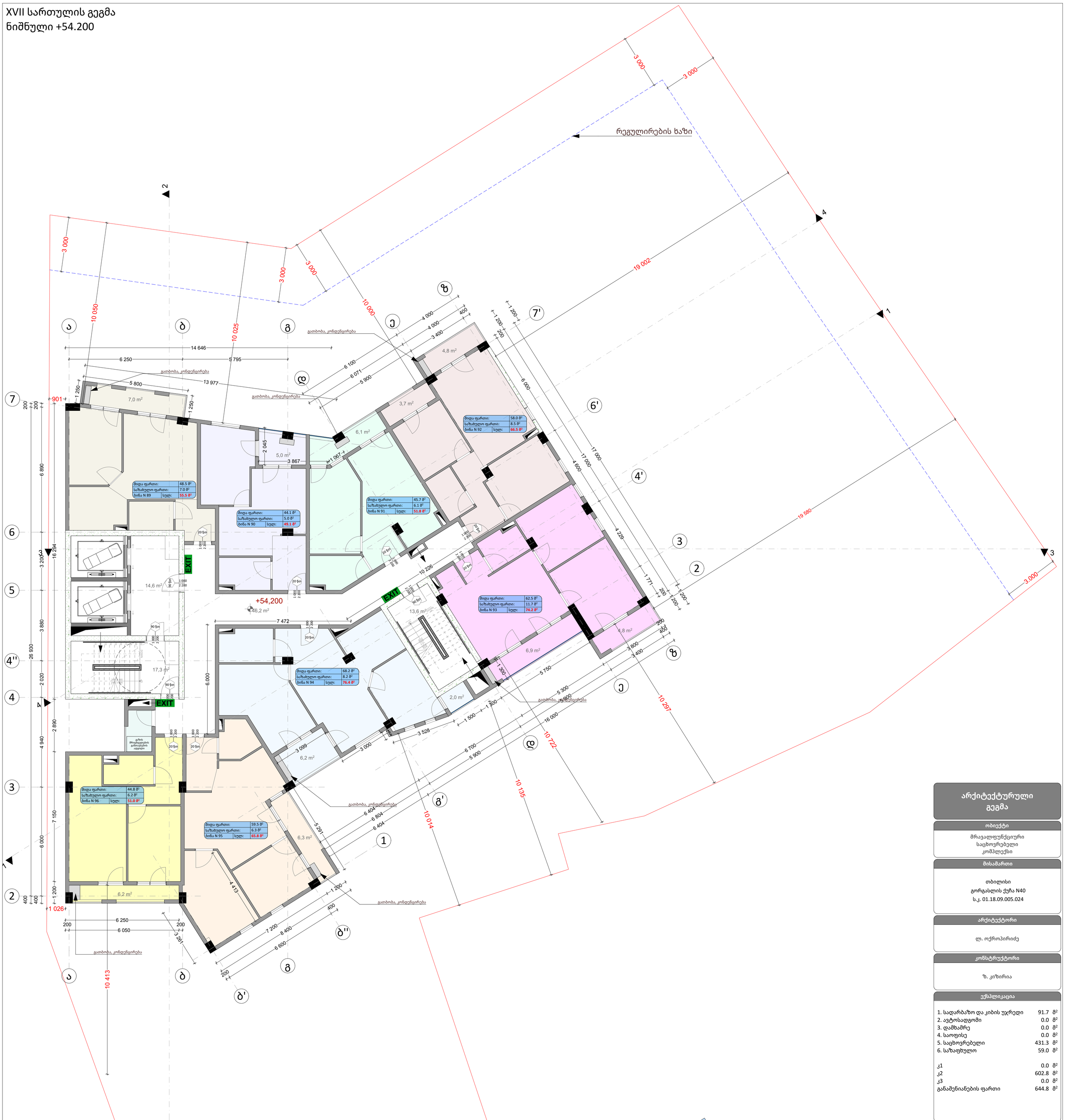

არქიტექტურული გეგმა

ობიექტი

მრავალფუნქციური
საცხოვრებელი
კომპლექსი

მისამართი

თბილისი
გორგასლის ქუჩა N40
ს.კ. 01.18.09.005.024

არქიტექტორი

ლ. ოქროპირიძე

კონსტრუქტორი

ზ. კიზირია

ექსპლიკაცია

1. სადარბაზო და კიბის უჯრედი	91.7	მ²
2. ავტოსადგომი	0.0	მ²
3. დამხმარე	0.0	მ²
4. საოფისე	0.0	მ²
5. საცხოვრებელი	431.3	მ²
6. საზაფხულო	59.0	მ²
კ1	0.0	მ²
კ2	602.8	მ²
კ3	0.0	მ²
განაშენიანების ფართი	644.8	მ²

პირობითი ნიშნები

ინფორმაცია ფართის შესახებ:

მიდა ფართი:		0.0 მ²
საზახულო ფართი:		0.0 მ²
ფართი N 00	სულ:	0.0 მ²

ა — ა სტრუქტურული ღერძი

+0.00 ნიშნული

ბლოკის კედელი

ბეტონის კედელი

საყრდენი კოლონა

1.00 / 2.20 (90)ფი კარის ცეცხლმედეგობა

შენიშვნები

1. ნახაზი მომზადებული მისაწვდომობის სტანდარტების მიხედვით.

2. ზომები მოცემულია მილიმეტრებში.

ნახაზი

XVII სართულის გეგმა
ნიშნული +54.200

ფურცლის ზომა

A1 (841X594mm)

მასშტაბი

1:100

ფურცლის ნომერი

A.02

თბილისი 2021 წ.

XVIII სართულის გეგმა
ნიშნული +57.400

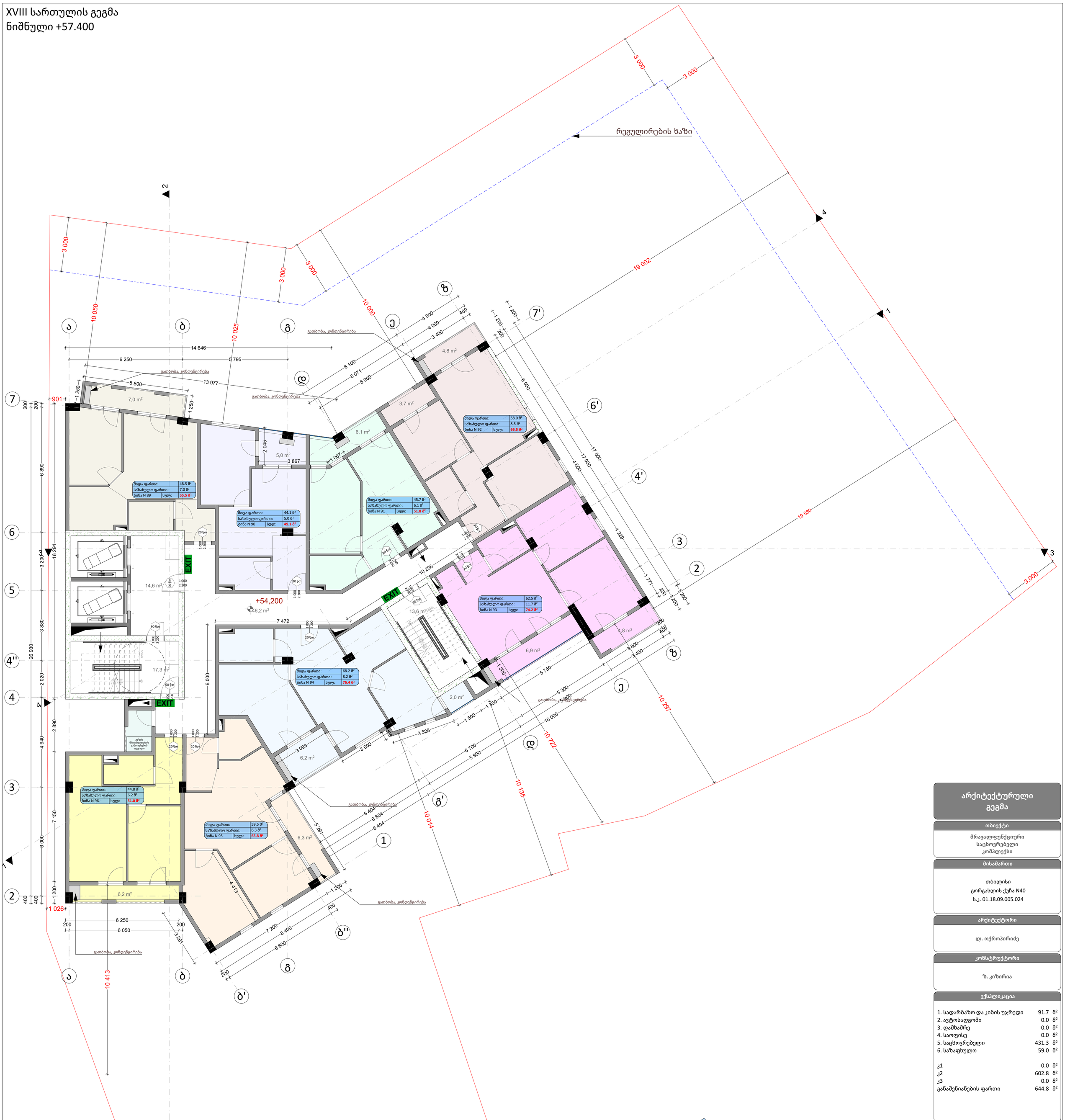

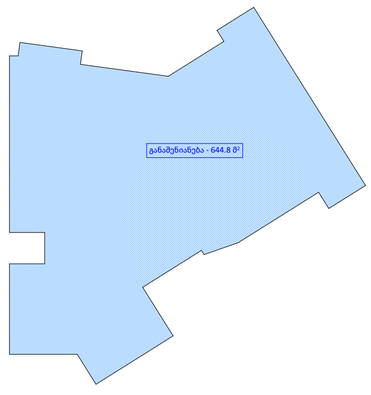

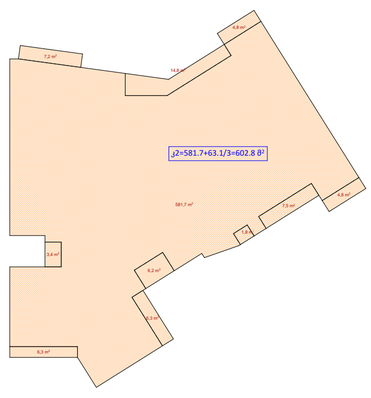

არქიტექტურული გეგმა

ობიექტი

მრავალფუნქციური
საცხოვრებელი
კომპლექსი

მისამართი

თბილისი
გორგასლის ქუჩა N40
ს.კ. 01.18.09.005.024

არქიტექტორი

ლ. ოქროპირიძე

კონსტრუქტორი

ზ. კიზირია

ექსპლიკაცია

1. სადარბაზო და კიბის უჯრედი	91.7	მ²
2. ავტოსადგომი	0.0	მ²
3. დამხმარე	0.0	მ²
4. საოფისე	0.0	მ²
5. საცხოვრებელი	431.3	მ²
6. საზაფხულო	59.0	მ²
კ1	0.0	მ²
კ2	602.8	მ²
კ3	0.0	მ²
განაშენიანების ფართი	644.8	მ²

პირობითი ნიშნები

ინფორმაცია ფართის შესახებ:

მიდა ფართი:		0.0 მ²
საზახულო ფართი:		0.0 მ²
ფართი N 00	სულ:	0.0 მ²

ა — ა სტრუქტურული ღერძი
+0.00 ნიშნული
ბლოკის კედელი
ბეტონის კედელი
საყრდენი კოლონა
კარის ცეცხლმედეგობა

შენიშვნები

1. ნახაზი მომზადებული მისაწვდომობის სტანდარტების მიხედვით.

2. ზომები მოცემულია მილიმეტრებში.

ნახაზი

XVIII სართულის გეგმა
ნიშნული +57.400

ფურცლის ზომა

A1 (841X594mm)

მასშტაბი

1:100

ფურცლის ნომერი

A.02

თბილისი 2021 წ.

XIX სართულის გეგმა
ნიშნული +60.600

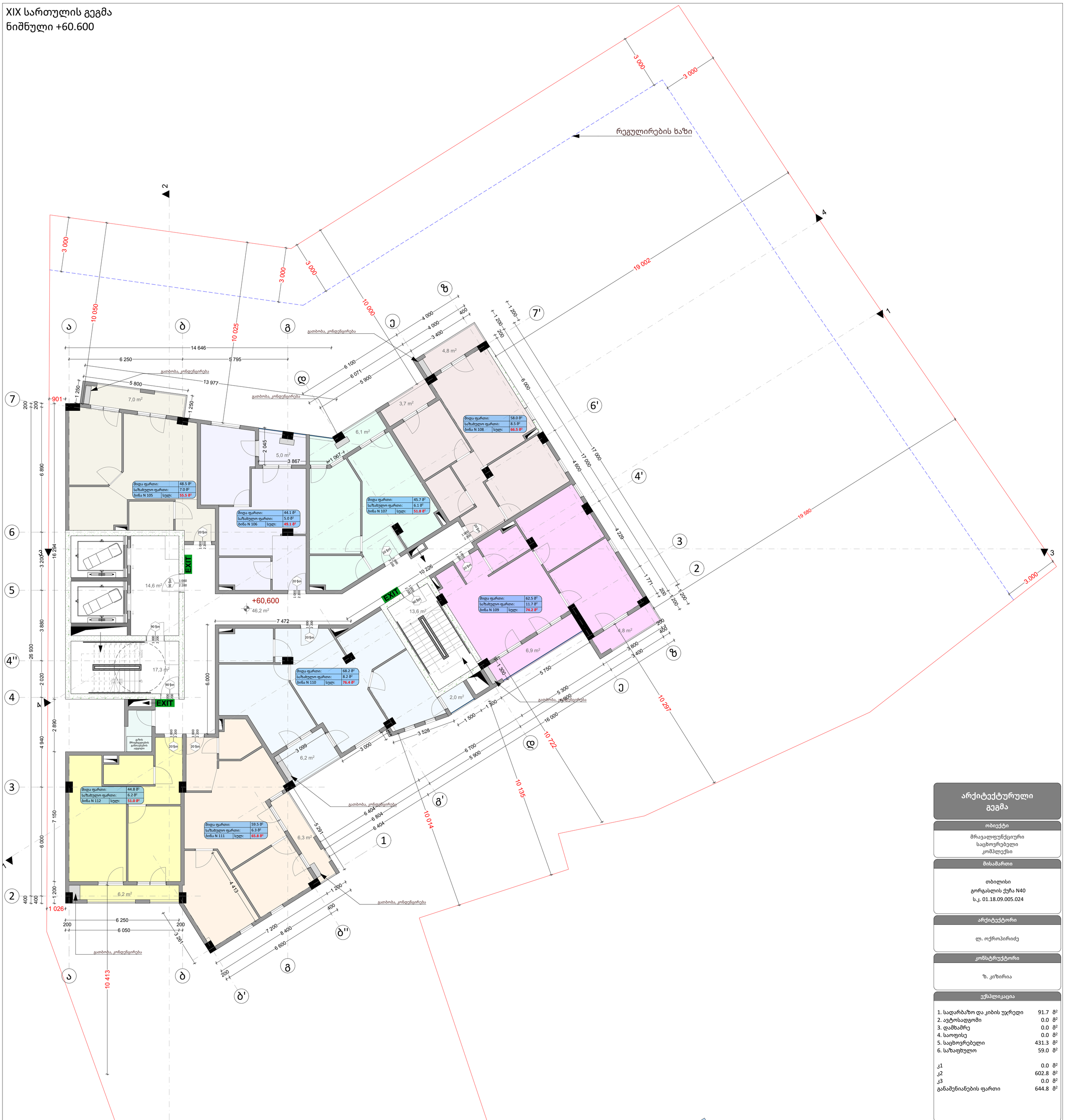

არქიტექტურული გეგმა

ობიექტი

მრავალფუნქციური
საცხოვრებელი
კომპლექსი

მისამართი

თბილისი
გორგასლის ქუჩა N40
ს.კ. 01.18.09.005.024

არქიტექტორი

ლ. ოქროპირიძე

კონსტრუქტორი

ზ. კიზირია

ექსპლიკაცია

1. სადარბაზო და კიბის უჯრედი	91.7	მ²
2. ავტოსადგომი	0.0	მ²
3. დამხმარე	0.0	მ²
4. საოფისე	0.0	მ²
5. საცხოვრებელი	431.3	მ²
6. საზაფხულო	59.0	მ²
კ1	0.0	მ²
კ2	602.8	მ²
კ3	0.0	მ²
განაშენიანების ფართი	644.8	მ²

პირობითი ნიშნები

ინფორმაცია ფართის შესახებ:

მიდა ფართი:		0.0 მ²
საზახულო ფართი:		0.0 მ²
ფართი N 00	სულ:	0.0 მ²

ა — ა სტრუქტურული ღერძი
+0.00 ნიშნული
ბლოკის კედელი
ბეტონის კედელი
საყრდენი კოლონა
1.00 / 2.20 (90)ფი კარის ცეცხლმედეგობა

შენიშვნები

1. ნახაზი მომზადებული მისაწვდომობის სტანდარტების მიხედვით.

2. ზომები მოცემულია მილიმეტრებში.

ნახაზი

XIX სართულის გეგმა
ნიშნული +60.600

ფურცლის ზომა

A1 (841X594mm)

მასშტაბი

1:100

ფურცლის ნომერი

A.02

თბილისი 2021 წ.

სამანქანოს სართულის გეგმა
ნიშნული +63.800

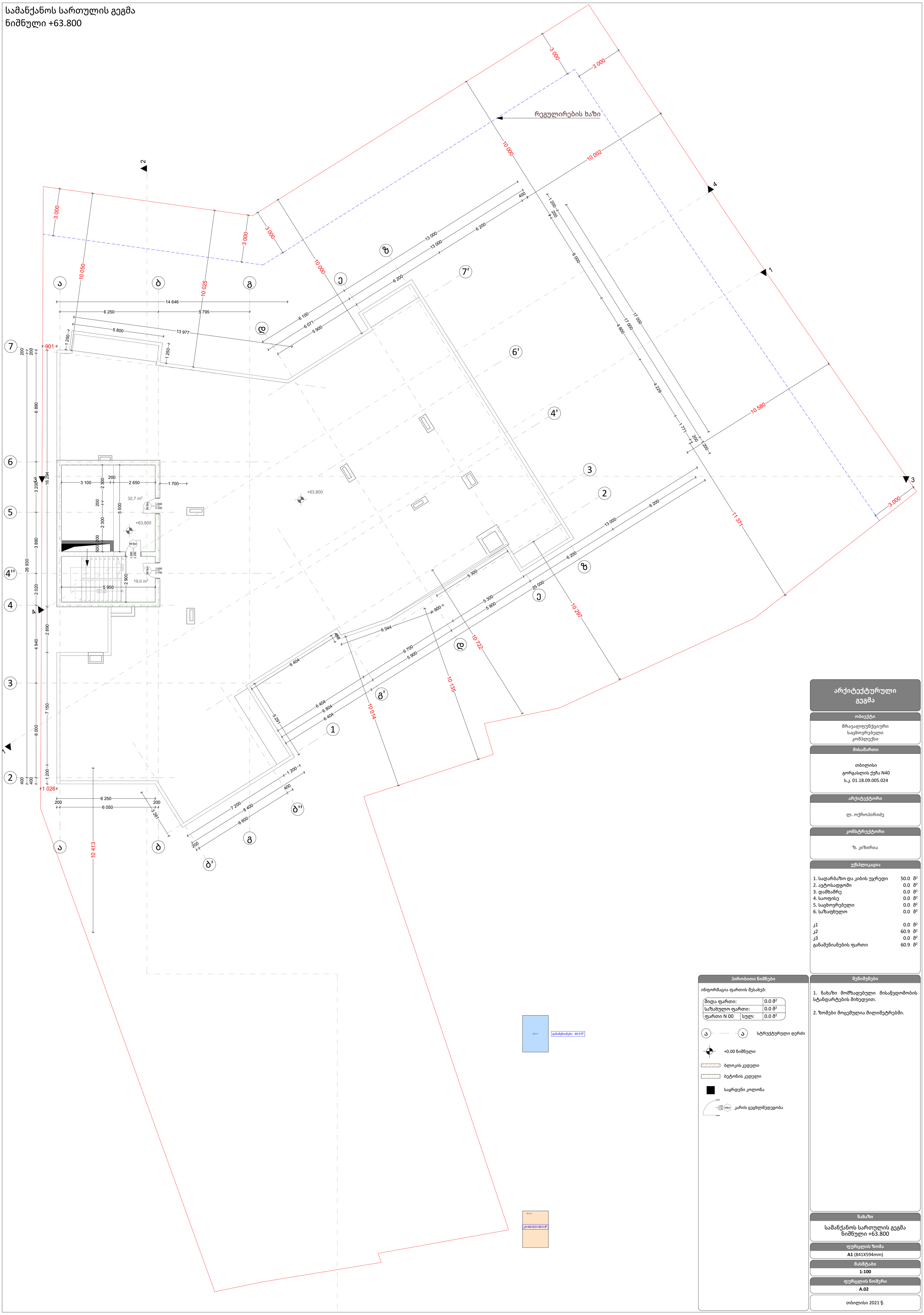

არქიტექტურული გეგმა

ობიექტი

მრავალფუნქციური
საცხოვრებელი
კომპლექსი

მისამართი

თბილისი
გორგასლის ქუჩა N40
ს.კ. 01.18.09.005.024

არქიტექტორი

ლ. ოქროპირიძე

კონსტრუქტორი

ზ. კიზირია

ექსპლიკაცია

1. სადარბაზო და კიბის უჯრედი	50.0 მ²
2. ავტოსადგომი	0.0 მ²
3. დამხმარე	0.0 მ²
4. საოფისე	0.0 მ²
5. საცხოვრებელი	0.0 მ²
6. საზაფხულო	0.0 მ²
კ1	0.0 მ²
კ2	60.9 მ²
კ3	0.0 მ²
განაშენიანების ფართი	60.9 მ²

პირობითი ნიშნები

ინფორმაცია ფართის შესახებ:

მიდა ფართი:		0.0 მ²
საზახულო ფართი:		0.0 მ²
ფართი N 00	სულ:	0.0 მ²

ა — ა სტრუქტურული ღერძი

+0.00 ნიშნული

ბლოკის კედელი

ბეტონის კედელი

საყრდენი კოლონა

1.00 / 2.20 — 90წთ კარის ცეცხლმედეგობა

შენიშვნები

1. ნახაზი მომზადებული მისაწვდომობის სტანდარტების მიხედვით.

2. ზომები მოცემულია მილიმეტრებში.

ნახაზი

სამანქანოს სართულის გეგმა
ნიშნული +63.800

ფურცლის ზომა

A1 (841X594mm)

მასშტაბი

1:100

ფურცლის ნომერი

A.02

თბილისი 2021 წ.

ծածկի հատակագիծ

Հիմնական ցուցանիշներ

Ընդհանուր մակերես:	0.0 մ²
Նախնական մակերես:	0.0 մ²
Նվազում N 00	0.0 մ²

1. Ծածկի նախագծային թեքությունները տրված են հիմնական հատակագծի վրա:
2. Ներքին ջրահեռացման ընդունիչների տեղադրումը կատարել ճարտարապետական նախագծին համապատասխան:

Նշումներ

Ընդհանուր նշումներ

Ծածկի տեսակ

Ծածկի մակերեսի հաշվարկ

Ծածկի կառուցվածքային հանգույցներ

Ծածկի հատակագծի ցուցանիշներ

Ծածկի հատակագծի մասշտաբ

Ծածկի հատակագծի թերթի համարը

Ա.02

Ծրագրի կազմման տարեթիվը

2021 թ.

Ծածկի հատակագծի նշագրեր

- Ծածկի հարթությունների սահմանագիծ
- +0.00 նշանակված բարձրության նշագիծ
- Ծածկի թեքության ուղղությունը
- Ծածկի ջրհեղեղային ելքի տեղադրության նշագիծ
- Ծածկի ներքին ջրահեռացման ձագարի տեղադրության նշագիծ
- Ծածկի թեքության չափը տոկոսներով և հարաբերական մեծությամբ

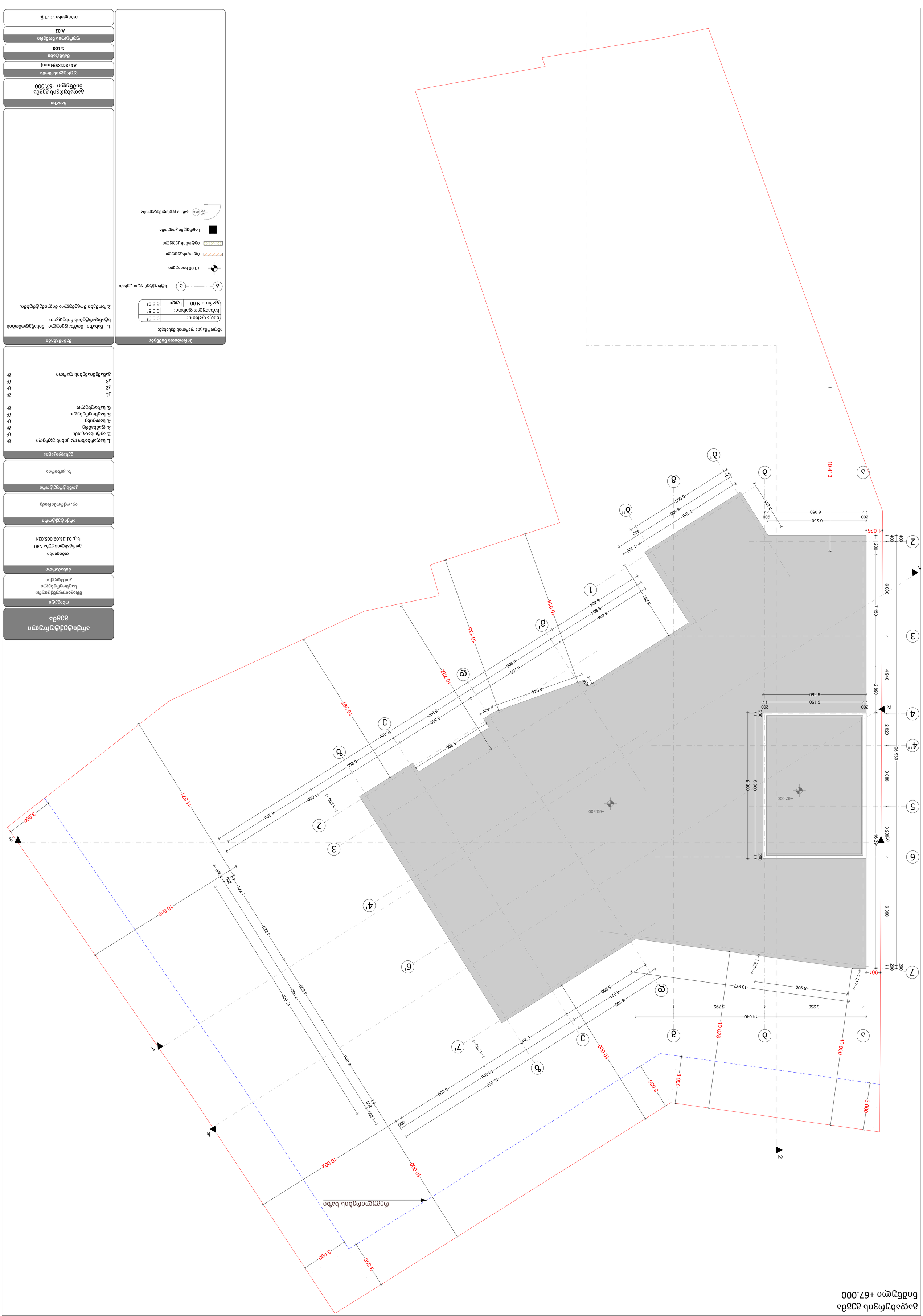
+67.000
+63.800
10 135
10 297
10 722
10 014
10 371
10 580
10 002
10 000
10 413
10 025
10 050
3.000
3.000
3.000
3.000
1 026
901
1 200
6 000
7 150
2 890
4 940
2 020
3 880
3 200
16 294
6 890
26 930
400
400
200
200
200

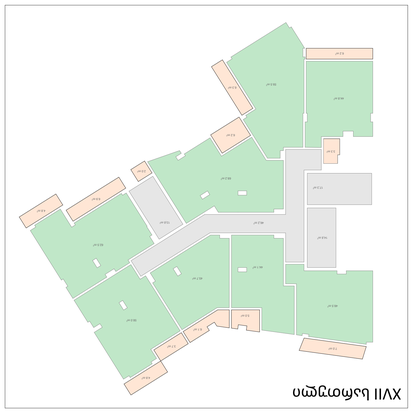

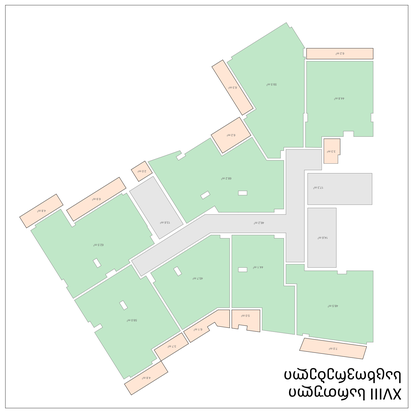

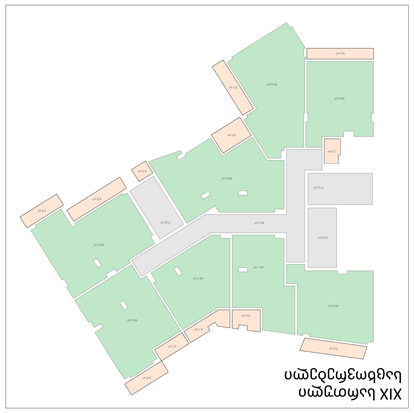

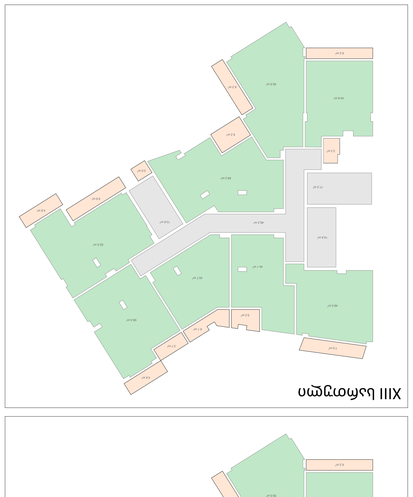

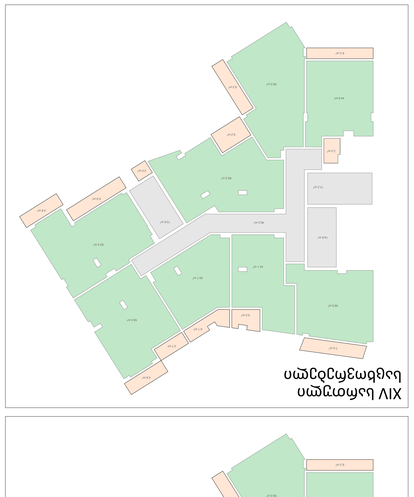

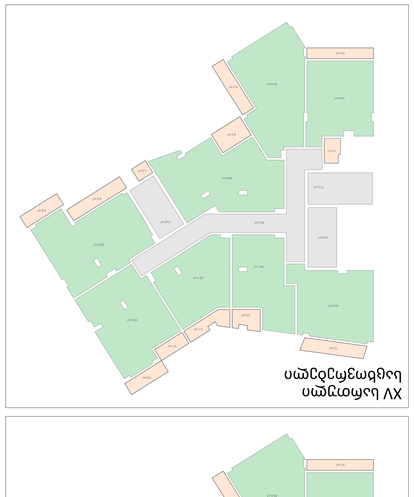

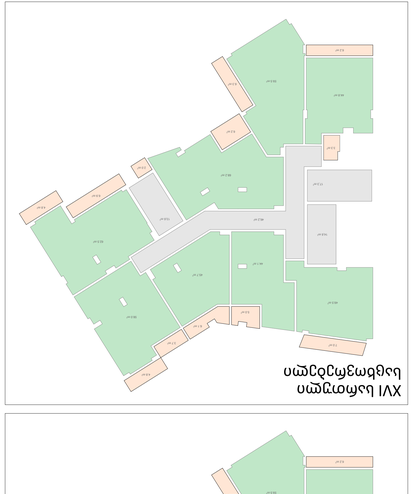

	ჯ2	სახანძრო ჯ2	ტექნიკური ჯ2	ტექნიკური ფ	სველი წერტილები ფ	სველი წერტილები ჯ2	სველი წერტილები	სველი წერტილები ტიპი	ტერასა	სულ ფართობი ტერასის გარეშე
-2			794.1	61.3						549.9
-1	30.5		647.3	55						455
1	547.9		683.6	89.3	387.5	51.3				247.5
2	602.8		644.8	91.7	431.3	59				
3	602.8	479.4	644.8	91.7		59		431.3		
4	602.8	479.4	644.8	91.7		59		431.3		
5	602.8	479.4	644.8	91.7		59		431.3		
6	602.8	479.4	644.8	91.7		59		431.3		
7	602.8	479.4	644.8	91.7		59		431.3		
8	602.8	479.4	644.8	91.7		59		431.3		
9	602.8	479.4	644.8	91.7		59		431.3		
10	602.8	479.4	644.8	91.7		59		431.3		
11	602.8	479.4	644.8	91.7		59		431.3		
12	602.8	479.4	644.8	91.7		59		431.3		
13	602.8	479.4	644.8	91.7		59		431.3		
14	602.8	479.4	644.8	91.7		59		431.3		
15	602.8	479.4	644.8	91.7		59		431.3		
16	602.8	479.4	644.8	91.7		59		431.3		
17	602.8	479.4	644.8	91.7		59		431.3		
18	602.8	479.4	644.8	91.7		59		431.3		
19	602.8	479.4	644.8	91.7		59		431.3		
	11428.8	8149.8	13731.4	1856.2	818.8	1113.3		7332.1	1252.4	65

- II სართულის გეგმა
ნიშნული -3.000



დაკავებულობის დატვირთვის გეგმა

ობიექტი

მრავალფუნქციური
საცხოვრებელი
კომპლექსი

მისამართი

თბილისი
გორგასლის ქუჩა N40
ს.კ. 01.18.09.005.024

არქიტექტორი

ლ. ოქროპირიძე

კონსტრუქტორი

ზ. კიზირია

ექსპლიკაცია

შენიშვნები

1. ნახაზი მომზადებული მისაწვდომობის სტანდარტების მიხედვით.

2. ზომები მოცემულია მილიმეტრებში.

3. კონსტრუქციული პროექტის დამუშავებისას დაცული იქნას I-A კონსტრუქცის ტიპის მოთხოვნები.

4. ხანძარსაწინააღმდეგო დაცვის სისტემების საინჟინრო დოკუმენტაცია დამუშავდეს 28.01.16 წ. #41 დადგენილების შესაბამისად.

პირობითი ნიშნები

დაკავებულობის დატვირთვის გრაფა:

მიდა ფართი:		0.0 მ²
საზახულო ფართი:		0.0 მ²
ფართი N 0	სულ:	0.0 მ²
სტ-2	დდფ - 18.6	დდ - 0

დაკავებულობის დატვირთვა
დაკავებულობის დატვირთვის ფაქტორი
დაკავებულობის ჯგუფი

- გასასვლელამდე სავალი მანძილი
- მისაწვდომი სვლა გეზი
- 3 საათიანი ცეცხლმედეგობა
- 2 საათიანი ცეცხლმედეგობა
- 1 საათიანი ცეცხლმედეგობა
- სახანძრო სახელო
- კარის ცეცხლმედეგობა
- EXIT გასასვლელის აღმნიშვნელი განათებული ნიშანი

დაკავებულობის ჯგუფის აღნიშვნები

დაკავებულობის ჯგუფი	დაკავებულობის ჯგუფის აღნიშვნა	ფერის კოდი
თავშეყრის ჯგუფი (თჯ)		RGB (34.139.34)
საქმიანი ჯგუფი (სქ)		RGB (79.12.187)
საგანმანათლებლო ჯგუფი (სგ)		RGB (245.99.20)
საბრუნველო ჯგუფი (სბ)		RGB (160.32.240)
დიდი საფრთხის შემცველი ჯგუფი (დსშ)		RGB (94.8.58)
თავშეყრის ჯგუფი (თჯ)		RGB (0.0.255)
საჯარო ჯგუფი (სჯ)		RGB (255.0.0)
საცხოვრებელი ჯგუფი (სც)		RGB (220.185.0)
სასაწყობო ჯგუფი (სწ)		RGB (136.135.134)
დამხმარე ჯგუფი (დს)		RGB (57.57.56)

ნახაზი

- II სართულის გეგმა
ნიშნული -3.000

ფურცლის ზომა

A1 (841X594mm)

მასშტაბი

1:100

ფურცლის ნომერი

A.03

თბილისი 2021 წ.

- I სართულის გეგმა
ნიშნული +0.000

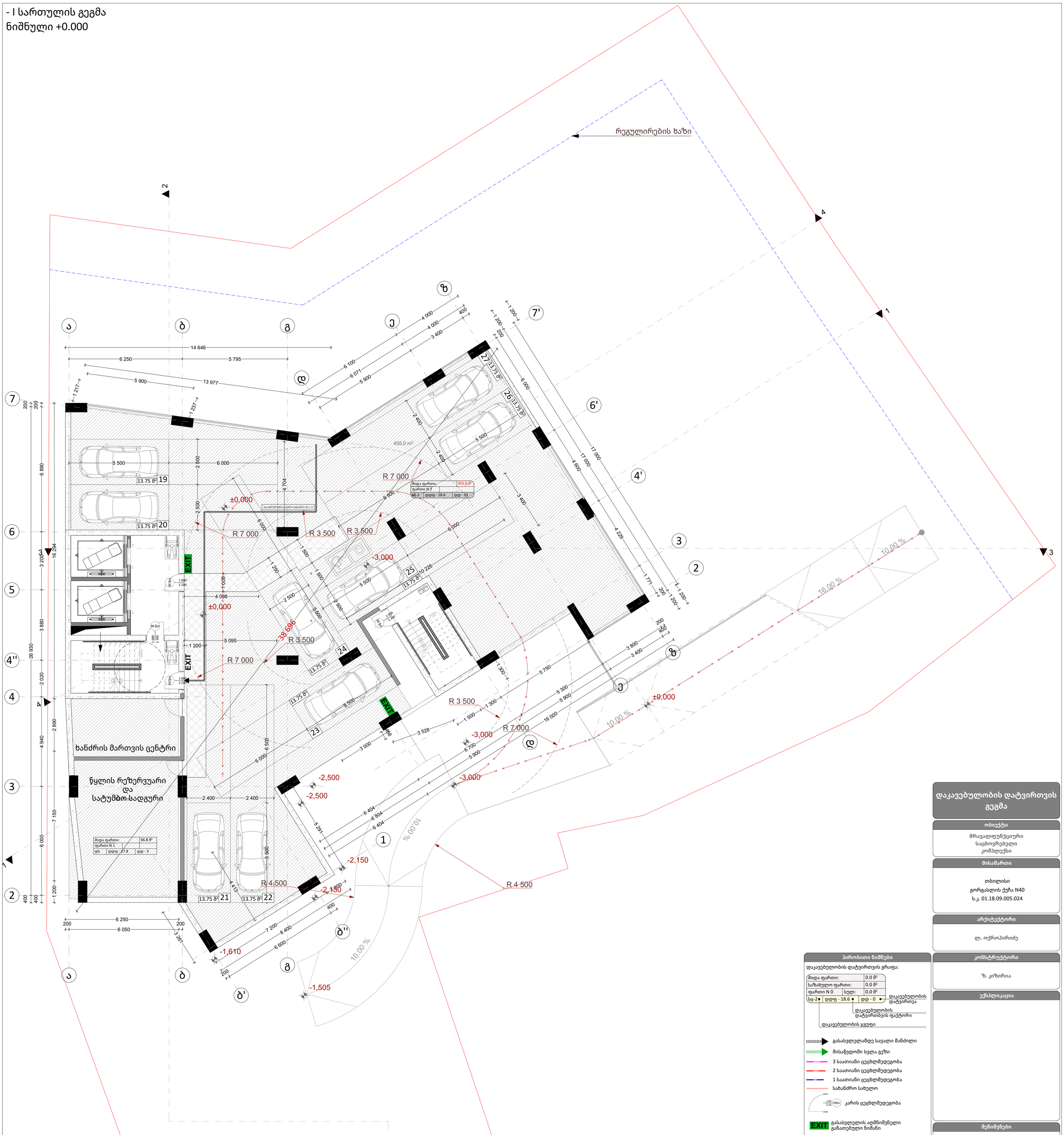

პირობითი ნიშნები

დაკავებულობის დატვირთვის გრაფა:

მიდა ფართი:		0.0 მ²	
საზახულო ფართი:		0.0 მ²	
ფართი N 0	სულ:	0.0 მ²	
სც-2	დდფ - 18.6	დდ - 0	დაკავებულობის დატვირთვა

დაკავებულობის დატვირთვის ფაქტორი

დაკავებულობის ჯგუფი

- გასასვლელამდე სავალი მანძილი
- მისაწვდომი სვლა გეზი
- 3 საათიანი ცეცხლმედეგობა
- 2 საათიანი ცეცხლმედეგობა
- 1 საათიანი ცეცხლმედეგობა
- სახანძრო სახელო
- კარის ცეცხლმედეგობა
- EXIT გასასვლელის აღმნიშვნელი განათებული ნიშანი

დაკავებულობის ჯგუფის აღნიშვნები

დაკავებულობის ჯგუფი	დაკავებულობის ჯგუფის აღნიშვნა	ფერის კოდი
თავშესაფრის ჯგუფი (თე)		RGB (34.139.34)
საქმიანი ჯგუფი (სქ)		RGB (79.12.187)
საგანმანათლებლო ჯგუფი (სგ)		RGB (245.99.20)
საბრუნველო ჯგუფი (სბ)		RGB (160.32.240)
დიდი საფრთხის შემცველი ჯგუფი (დსშ)		RGB (94.8.58)
თავშესაფრის ჯგუფი (თე)		RGB (0.0.255)
საჯარო ჯგუფი (სე)		RGB (255.0.0)
საცხოვრებელი ჯგუფი (სც)		RGB (220.185.0)
სასაწყობო ჯგუფი (სწ)		RGB (136.135.134)
დამხმარე ჯგუფი (დს)		RGB (57.57.56)

დაკავებულობის დატვირთვის გეგმა

ობიექტი

მრავალფუნქციური საცხოვრებელი კომპლექსი

მისამართი

თბილისი
გორგასლის ქუჩა N40
ს.კ. 01.18.09.005.024

არქიტექტორი

ლ. ოქროპირიძე

კონსტრუქტორი

ზ. კიზირია

ექსპლიკაცია

შენიშვნები

1. ნახაზი მომზადებული მისაწვდომობის სტანდარტების მიხედვით.

2. ზომები მოცემულია მილიმეტრებში.

3. კონსტრუქციული პროექტის დამუშავებისას დაცული იქნას I-A კონსტრუქცის ტიპის მოთხოვნები.

4. ხანძარსაწინააღმდეგო დაცვის სისტემების საინჟინრო დოკუმენტაცია დამუშავდეს 28.01.16 წ. #41 დადგენილების შესაბამისად.

ნახაზი

- I სართულის გეგმა
ნიშნული +0.000

ფურცლის ზომა

A1 (841X594mm)

მასშტაბი

1:100

ფურცლის ნომერი

A.03

თბილისი 2021 წ.

I სართულის გეგმა
ნიშნული +3.000

რეგულირების ხაზი

მიდა ფართი:	48.5 მ²
საზახულო ფართი:	7.0 მ²
ფართი N 01 სულ:	55.5 მ²
სქ	დდფ - 9.3 დდ - 6

მიდა ფართი:	44.1 მ²
საზახულო ფართი:	5.0 მ²
ფართი N 02 სულ:	49.1 მ²
სქ	დდფ - 9.3 დდ - 6

მიდა ფართი:	45.7 მ²
საზახულო ფართი:	6.1 მ²
ფართი N 03 სულ:	51.8მ²
სქ	დდფ - 9.3 დდ - 6

მიდა ფართი:	58.0 მ²
საზახულო ფართი:	8.5 მ²
ფართი N 04 სულ:	66.5 მ²
სქ	დდფ - 9.3 დდ - 6

მიდა ფართი:	62.5 მ²
საზახულო ფართი:	11.7 მ²
ფართი N 05 სულ:	74.2 მ²
სქ	დდფ - 9.3 დდ - 7

მიდა ფართი:	68.2 მ²
საზახულო ფართი:	8.2 მ²
ფართი N 06 სულ:	76.4 მ²
სქ	დდფ - 9.3 დდ - 7

მიდა ფართი:	60.5 მ²
საზახულო ფართი:	4.8 მ²
ფართი N 07 სულ:	65.3 მ²
სქ	დდფ - 9.3 დდ - 6

+3.000
+3,000
-2,500
-2,300
-2,150
-1,610
+385.00
+386.00
i=4%
10,00 %
EXIT
58.66
147.6 მ²
გასასვლელებს მოშორებით მანძილი 18.9

18 13.75 მ² | 17 13.75 მ² | 16 13.75 მ² | 15 13.75 მ² | 14 13.75 მ² | 13 13.75 მ² | 12 13.75 მ² | 11 13.75 მ² | 10 13.75 მ² | 09 13.75 მ²
01 13.75 მ² | 02 13.75 მ² | 03 13.75 მ² | 04 13.75 მ² | 01 13.75 მ² | 05 13.75 მ² | 06 13.75 მ² | 07 13.75 მ² | 08 13.75 მ²

დაკავებულობის დატვირთვის გეგმა

ობიექტი
მრავალფუნქციური
საცხოვრებელი
კომპლექსი

მისამართი
თბილისი
გორგასლის ქუჩა N40
ს.კ. 01.18.09.005.024

არქიტექტორი
ლ. ოქროპირიძე

კონსტრუქტორი
ზ. კიზირია

ექსპლიკაცია

პირობითი ნიშნები

დაკავებულობის დატვირთვის გრაფა:

მიდა ფართი:	0.0 მ²
საზახულო ფართი:	0.0 მ²
ფართი N 0 სულ:	0.0 მ²
სც-2	დდფ - 18.6 დდ - 0

დაკავებულობის დატვირთვა
დაკავებულობის დატვირთვის ფაქტორი
დაკავებულობის ჯგუფი

- გასასვლელამდე სავალი მანძილი
- მისაწვდომი სვლა გეზი
- 3 საათიანი ცეცხლმედეგობა
- 2 საათიანი ცეცხლმედეგობა
- 1 საათიანი ცეცხლმედეგობა
- სახანძრო სახელო
- კარის ცეცხლმედეგობა
- EXIT გასასვლელის აღმნიშვნელი განათებული ნიშანი

დაკავებულობის ჯგუფის აღნიშვნები

დაკავებულობის ჯგუფი	დაკავებულობის ჯგუფის აღნიშვნა	ფერის კოდი
თავშეყრის ჯგუფი (თე)		RGB (34.139.34)
საქმიანი ჯგუფი (სქ)		RGB (79.12.187)
საგანმანათლებლო ჯგუფი (სგ)		RGB (245.99.20)
სამრეწველო ჯგუფი (სმ)		RGB (160.32.240)
დიდი საფრთხის მემდგელი ჯგუფი (დსმ)		RGB (94.8.58)
თავშეყრის ჯგუფი (თე)		RGB (0.0.255)
სავაჭრო ჯგუფი (სგ)		RGB (255.0.0)
საცხოვრებელი ჯგუფი (სც)		RGB (220.185.0)
სასაწყობო ჯგუფი (სწ)		RGB (136.135.134)
დამხმარე ჯგუფი (დმ)		RGB (57.57.56)

შენიშვნები

1. ნახაზი მომზადებული მისაწვდომობის სტანდარტების მიხედვით.

2. ზომები მოცემულია მილიმეტრებში.

3. კონსტრუქციული პროექტის დამუშავებისას დაცული იქნას I-A კონსტრუქციის ტიპის მოთხოვნები.

4. ხანძარსაწინააღმდეგო დაცვის სისტემების საინჟინრო დოკუმენტაცია დამუშავდეს 28.01.16 წ. #41 დადგენილების შესაბამისად.

ნახაზი
I სართულის გეგმა
ნიშნული +3.000

ფურცლის ზომა
A1 (841X594mm)

მასშტაბი
1:100

ფურცლის ნომერი
A.03

თბილისი 2021 წ.

II სართულის გეგმა
ნიშნული +6.200

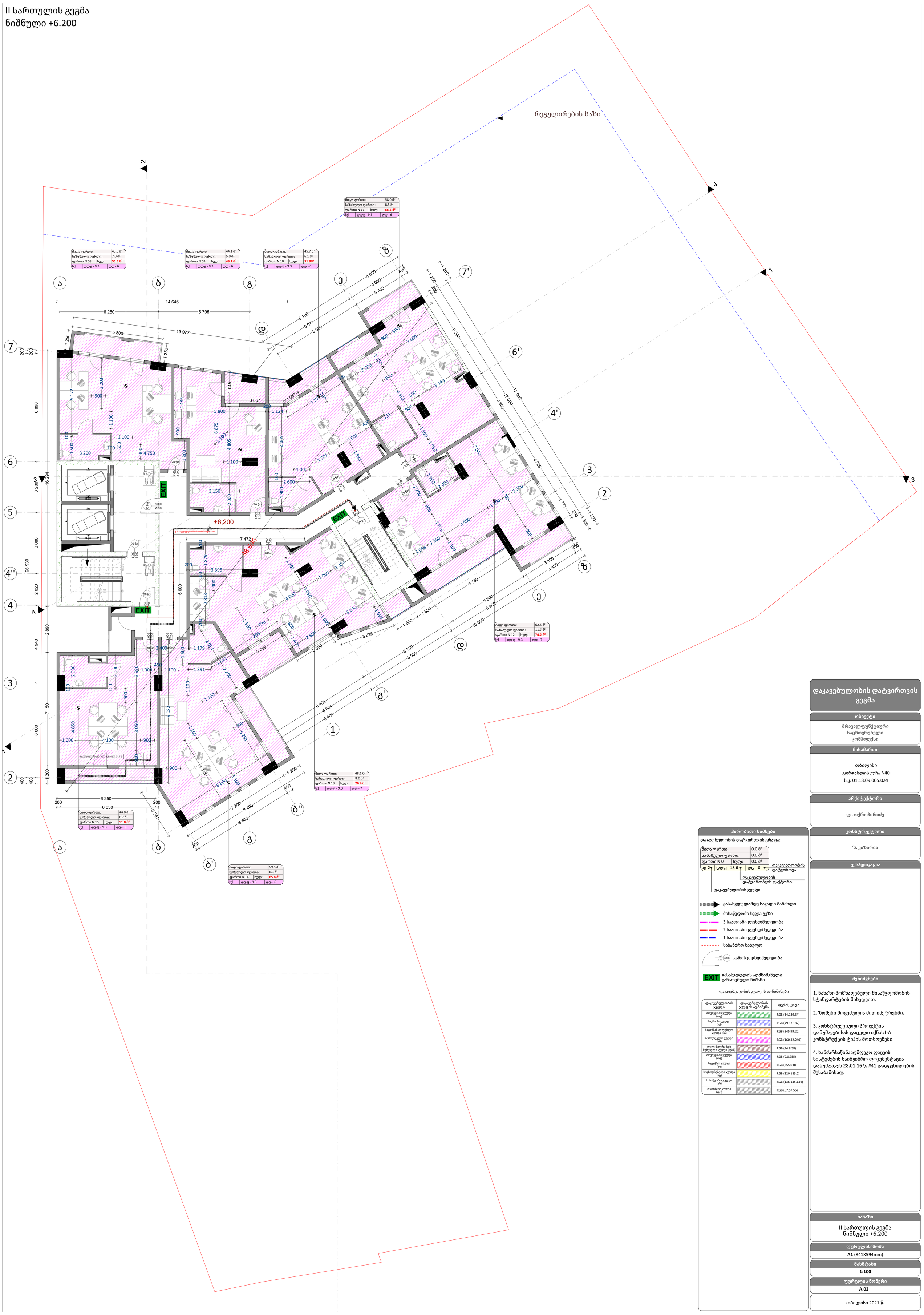

პირობითი ნიშნები

დაკავებულობის დატვირთვის გრაფა:

მიდა ფართი:	0.0 მ²	
საზახულო ფართი:	0.0 მ²	
ფართი N 0	სულ:	0.0 მ²
სც-2	დდფ - 18.6	დდ - 0

- დაკავებულობის დატვირთვა
- დაკავებულობის დატვირთვის ფაქტორი
- დაკავებულობის ჯგუფი

- გასასვლელამდე სავალი მანძილი
- მისაწვდომი სვლა გეზი
- 3 საათიანი ცეცხლმედეგობა
- 2 საათიანი ცეცხლმედეგობა
- 1 საათიანი ცეცხლმედეგობა
- სახანძრო სახელო
- კარის ცეცხლმედეგობა
- EXIT გასასვლელის აღმნიშვნელი განათებული ნიშანი

დაკავებულობის ჯგუფის აღნიშვნები

დაკავებულობის ჯგუფი	დაკავებულობის ჯგუფის აღნიშვნა	ფერის კოდი
თავშეყრის ჯგუფი (თე)		RGB (34.139.34)
საქმიანი ჯგუფი (სქ)		RGB (79.12.187)
საგანმანათლებლო ჯგუფი (სგ)		RGB (245.99.20)
საორეწველო ჯგუფი (სმ)		RGB (160.32.240)
ღიღი საფრთხის შემცველი ჯგუფი (ღსმ)		RGB (94.8.58)
თავშეყრის ჯგუფი (თე)		RGB (0.0.255)
საჯარო ჯგუფი (სე)		RGB (255.0.0)
საცხოვრებელი ჯგუფი (სც)		RGB (220.185.0)
სასაწყობო ჯგუფი (სწ)		RGB (136.135.134)
დამხმარე ჯგუფი (დმ)		RGB (57.57.56)

დაკავებულობის დატვირთვის გეგმა

ობიექტი

მრავალფუნქციური საცხოვრებელი კომპლექსი

მისამართი

თბილისი
გორგასლის ქუჩა N40
ს.კ. 01.18.09.005.024

არქიტექტორი

ლ. ოქროპირიძე

კონსტრუქტორი

ზ. კიზირია

ექსპლიკაცია

შენიშვნები

1. ნახაზი მომზადებული მისაწვდომობის სტანდარტების მიხედვით.

2. ზომები მოცემულია მილიმეტრებში.

3. კონსტრუქციული პროექტის დამუშავებისას დაცული იქნას I-A კონსტრუქცის ტიპის მოთხოვნები.

4. ხანძარსაწინააღმდეგო დაცვის სისტემების საინჟინრო დოკუმენტაცია დამუშავდეს 28.01.16 წ. #41 დადგენილების შესაბამისად.

ნახაზი

II სართულის გეგმა
ნიშნული +6.200

ფურცლის ზომა

A1 (841X594mm)

მასშტაბი

1:100

ფურცლის ნომერი

A.03

თბილისი 2021 წ.

III სართულის გეგმა
ნიშნული +9.400

რეგულირების ხაზი

მიდა ფართი:	48.5 მ²
საზახულო ფართი:	7.0 მ²
ფართი N 1ა	სულ: 55.5 მ²
სც-2	დდფ - 18.6 დდ - 3

მიდა ფართი:	44.1 მ²
საზახულო ფართი:	5.0 მ²
ფართი N 2ა	სულ: 49.1 მ²
სც-2	დდფ - 18.6 დდ - 3

მიდა ფართი:	45.7 მ²
საზახულო ფართი:	6.1 მ²
ფართი N 3ა	სულ: 51.8მ²
სც-2	დდფ - 18.6 დდ - 3

მიდა ფართი:	58.0 მ²
საზახულო ფართი:	8.5 მ²
ფართი N 4ა	სულ: 66.5 მ²
სც-2	დდფ - 18.6 დდ - 3

მიდა ფართი:	62.5 მ²
საზახულო ფართი:	11.7 მ²
ფართი N 5ა	სულ: 74.2 მ²
სც-2	დდფ - 18.6 დდ - 5

მიდა ფართი:	68.2 მ²
საზახულო ფართი:	8.2 მ²
ფართი N 6ა	სულ: 76.4 მ²
სც-2	დდფ - 18.6 დდ - 4

მიდა ფართი:	44.8 მ²
საზახულო ფართი:	6.2 მ²
ფართი N 8ა	სულ: 51.0 მ²
სც-2	დდფ - 18.6 დდ - 3

მიდა ფართი:	59.5 მ²
საზახულო ფართი:	6.3 მ²
ფართი N 7ა	სულ: 65.8 მ²
სც-2	დდფ - 18.6 დდ - 4

+9,400

38 696

EXIT

დაკავებულობის დატვირთვის გეგმა

ობიექტი

მრავალფუნქციური
საცხოვრებელი
კომპლექსი

მისამართი

თბილისი
გორგასლის ქუჩა N40
ს.კ. 01.18.09.005.024

არქიტექტორი

ლ. ოქროპირიძე

კონსტრუქტორი

ზ. კიზირია

ექსპლიკაცია

პირობითი ნიშნები

დაკავებულობის დატვირთვის გრაფა:

მიდა ფართი:	0.0 მ²
საზახულო ფართი:	0.0 მ²
ფართი N 0	სულ: 0.0 მ²
სც-2	დდფ - 18.6 დდ - 0

დაკავებულობის დატვირთვა
დაკავებულობის დატვირთვის ფაქტორი
დაკავებულობის ჯგუფი

- გასასვლელამდე სავალი მანძილი
- მისაწვდომი სვლა გეზი
- 3 საათიანი ცეცხლმედეგობა
- 2 საათიანი ცეცხლმედეგობა
- 1 საათიანი ცეცხლმედეგობა
- სახანძრო სახელო
- კარის ცეცხლმედეგობა
- EXIT გასასვლელის აღმნიშვნელი განათებული ნიშანი

დაკავებულობის ჯგუფის აღნიშვნები

დაკავებულობის ჯგუფი	დაკავებულობის ჯგუფის აღნიშვნა	ფერის კოდი
თავშეყრის ჯგუფი (თე)		RGB (34.139.34)
საქმიანი ჯგუფი (სქ)		RGB (79.12.187)
საგანმანათლებლო ჯგუფი (სგ)		RGB (245.99.20)
საორეწველო ჯგუფი (სბ)		RGB (160.32.240)
დიდი საფრთხის შემცველი ჯგუფი (ღსშ)		RGB (94.8.58)
თავშეყრის ჯგუფი (თე)		RGB (0.0.255)
საჯარო ჯგუფი (სე)		RGB (255.0.0)
საცხოვრებელი ჯგუფი (სც)		RGB (220.185.0)
სასაწყობო ჯგუფი (სწ)		RGB (136.135.134)
დამხმარე ჯგუფი (დმ)		RGB (57.57.56)

შენიშვნები

1. ნახაზი მომზადებული მისაწვდომობის სტანდარტების მიხედვით.

2. ზომები მოცემულია მილიმეტრებში.

3. კონსტრუქციული პროექტის დამუშავებისას დაცული იქნას I-A კონსტრუქციის ტიპის მოთხოვნები.

4. ხანძარსაწინააღმდეგო დაცვის სისტემების საინჟინრო დოკუმენტაცია დამუშავდეს 28.01.16 წ. #41 დადგენილების შესაბამისად.

ნახაზი

III სართულის გეგმა
ნიშნული +9.400

ფურცლის ზომა

A1 (841X594mm)

მასშტაბი

1:100

ფურცლის ნომერი

A.03

თბილისი 2021 წ.

IV სართულის გეგმა
ნიშნული +12.600

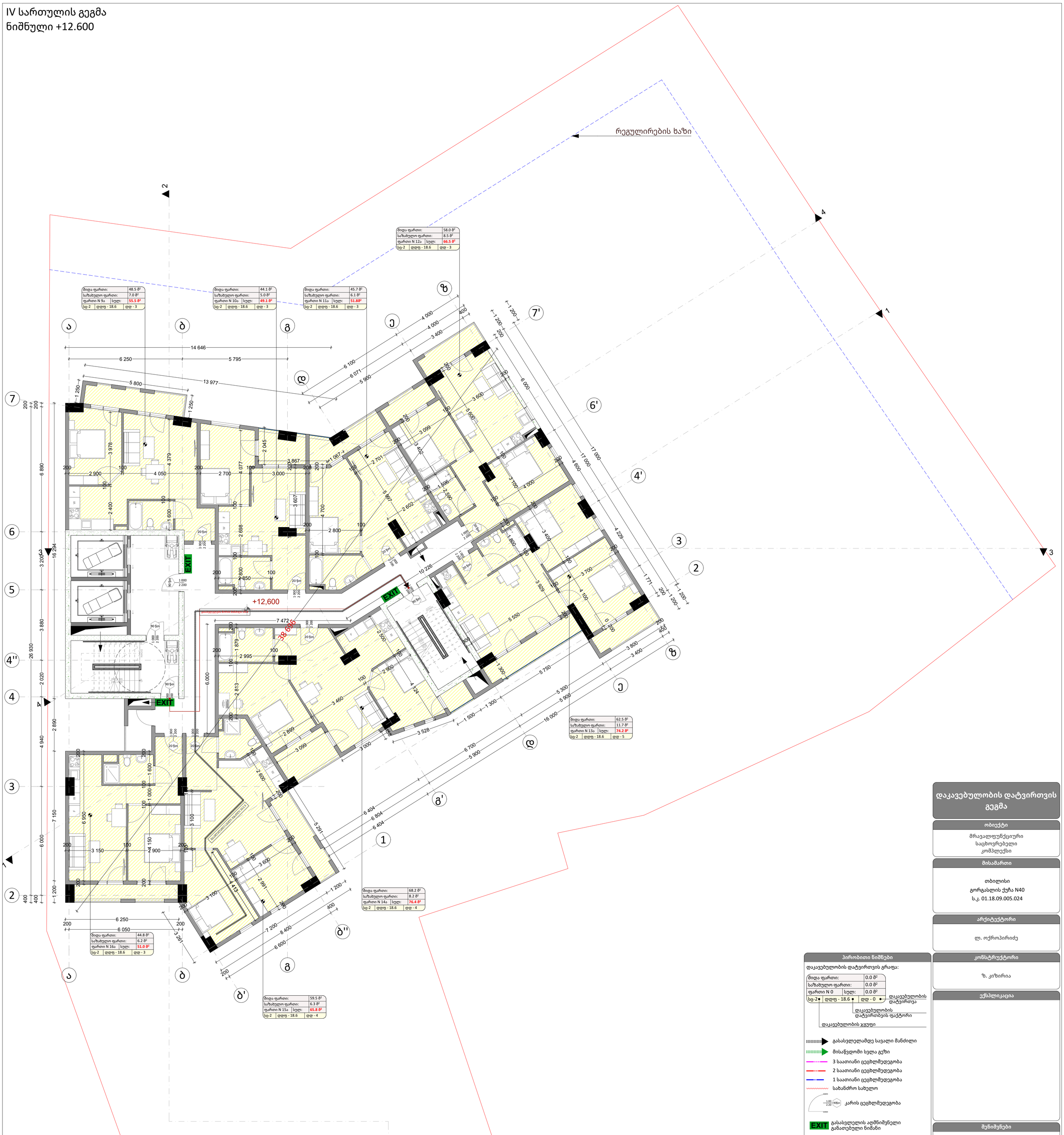

დაკავებულობის დატვირთვის გეგმა

ობიექტი

მრავალფუნქციური
საცხოვრებელი
კომპლექსი

მისამართი

თბილისი
გორგასლის ქუჩა N40
ს.კ. 01.18.09.005.024

არქიტექტორი

ლ. ოქროპირიძე

კონსტრუქტორი

ზ. კიზირია

ექსპლიკაცია

შენიშვნები

1. ნახაზი მომზადებული მისაწვდომობის სტანდარტების მიხედვით.

2. ზომები მოცემულია მილიმეტრებში.

3. კონსტრუქციული პროექტის დამუშავებისას დაცული იქნას I-A კონსტრუქცის ტიპის მოთხოვნები.

4. ხანძარსაწინააღმდეგო დაცვის სისტემების საინჟინრო დოკუმენტაცია დამუშავდეს 28.01.16 წ. #41 დადგენილების შესაბამისად.

პირობითი ნიშნები

დაკავებულობის დატვირთვის გრაფა:

მიღა ფართი: 0.0 მ²
საზახულო ფართი: 0.0 მ²
ფართი N 0 სულ: 0.0 მ²
სც-2 დდფ - 18.6 დდ - 0

- დაკავებულობის დატვირთვა
- დაკავებულობის დატვირთვის ფაქტორი
- დაკავებულობის ჯგუფი

- გასასვლელამდე სავალი მანძილი
- მისაწვდომი სვლა გეზი
- 3 საათიანი ცეცხლმედეგობა
- 2 საათიანი ცეცხლმედეგობა
- 1 საათიანი ცეცხლმედეგობა
- სახანძრო სახელო
- კარის ცეცხლმედეგობა
- EXIT გასასვლელის აღმნიშვნელი განათებული ნიშანი

დაკავებულობის ჯგუფის აღნიშვნები

დაკავებულობის ჯგუფი	დაკავებულობის ჯგუფის აღნიშვნა	ფერის კოდი
თავშეყრის ჯგუფი (თე)		RGB (34.139.34)
საქმიანი ჯგუფი (სქ)		RGB (79.12.187)
საგანმანათლებლო ჯგუფი (სგ)		RGB (245.99.20)
საორეწველო ჯგუფი (სბ)		RGB (160.32.240)
დიდი საფრთხის შემცველი ჯგუფი (ღსმ)		RGB (94.8.58)
თავშეყრის ჯგუფი (თე)		RGB (0.0.255)
საჯარო ჯგუფი (სე)		RGB (255.0.0)
საცხოვრებელი ჯგუფი (სც)		RGB (220.185.0)
სასაწყობო ჯგუფი (სწ)		RGB (136.135.134)
დამხმარე ჯგუფი (დმ)		RGB (57.57.56)

ნახაზი

IV სართულის გეგმა
ნიშნული +12.600

ფურცლის ზომა

A1 (841X594mm)

მასშტაბი

1:100

ფურცლის ნომერი

A.03

თბილისი 2021 წ.

V სართულის გეგმა
ნიშნული +15.800

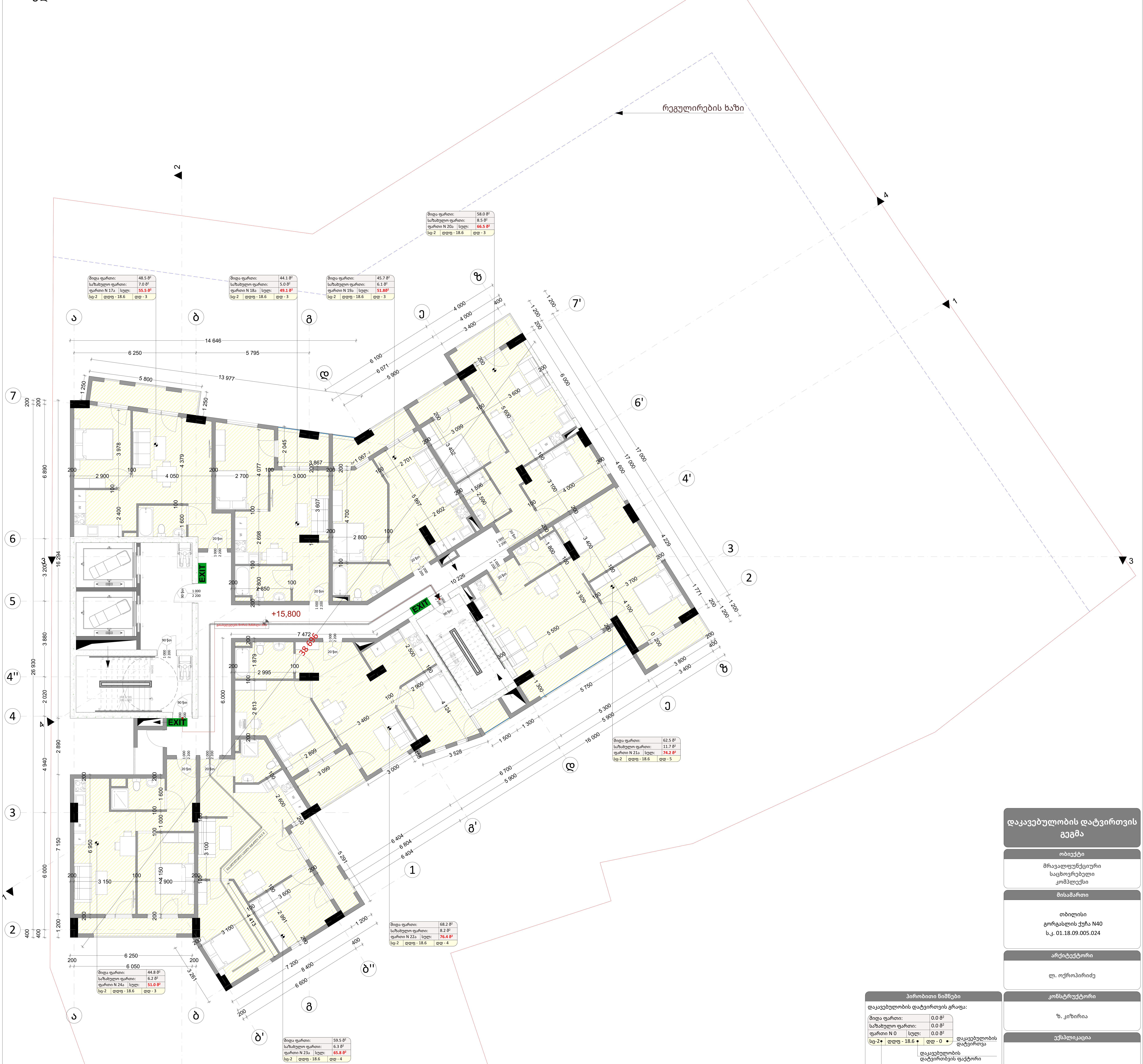

დაკავებულობის დატვირთვის გეგმა

ობიექტი

მრავალფუნქციური საცხოვრებელი კომპლექსი

მისამართი

თბილისი
გორგასლის ქუჩა N40
ს.კ. 01.18.09.005.024

არქიტექტორი

ლ. ოქროპირიძე

კონსტრუქტორი

ზ. კიზირია

ექსპლიკაცია

პირობითი ნიშნები

დაკავებულობის დატვირთვის გრაფა:

შიდა ფართი:			0.0 მ²
საზახულო ფართი:			0.0 მ²
ფართი N 0	სულ:		0.0 მ²
სც-2	დდფ - 18.6		დდ - 0

დდ - 0 — დაკავებულობის დატვირთვა
დდფ - 18.6 — დაკავებულობის დატვირთვის ფაქტორი
სც-2 — დაკავებულობის ჯგუფი

- გასასვლელამდე სავალი მანძილი
- მისაწვდომი სვლა გეზი
- 3 საათიანი ცეცხლმედეგობა
- 2 საათიანი ცეცხლმედეგობა
- 1 საათიანი ცეცხლმედეგობა
- სახანძრო სახელო
- 1.00 / 2.20 90წთ — კარის ცეცხლმედეგობა
- EXIT — გასასვლელის აღმნიშვნელი განათებული ნიშანი

დაკავებულობის ჯგუფის აღნიშვნები

დაკავებულობის ჯგუფი	დაკავებულობის ჯგუფის აღნიშვნა	ფერის კოდი
თავშეყრის ჯგუფი (თვ)		RGB (34.139.34)
საქმიანი ჯგუფი (სქ)		RGB (79.12.187)
საგანმანათლებლო ჯგუფი (სგ)		RGB (245.99.20)
სამრეწველო ჯგუფი (სმ)		RGB (160.32.240)
დიდი საფრთხის შემცველი ჯგუფი (დსშ)		RGB (94.8.58)
თავშეყრის ჯგუფი (თვ)		RGB (0.0.255)
სავაჭრო ჯგუფი (სვ)		RGB (255.0.0)
საცხოვრებელი ჯგუფი (სც)		RGB (220.185.0)
სასაწყობო ჯგუფი (სწ)		RGB (136.135.134)
დამხმარე ჯგუფი (დს)		RGB (57.57.56)

შენიშვნები

1. ნახაზი მომზადებული მისაწვდომობის სტანდარტების მიხედვით.

2. ზომები მოცემულია მილიმეტრებში.

3. კონსტრუქციული პროექტის დამუშავებისას დაცული იქნას I-A კონსტრუქციის ტიპის მოთხოვნები.

4. ხანძარსაწინააღმდეგო დაცვის სისტემების საინჟინრო დოკუმენტაცია დამუშავდეს 28.01.16 წ. #41 დადგენილების შესაბამისად.

ნახაზი

V სართულის გეგმა
ნიშნული +15.800

ფურცლის ზომა

A1 (841X594mm)

მასშტაბი

1:100

ფურცლის ნომერი

A.03

თბილისი 2021 წ.

VI სართულის გეგმა
ნიშნული +19.000

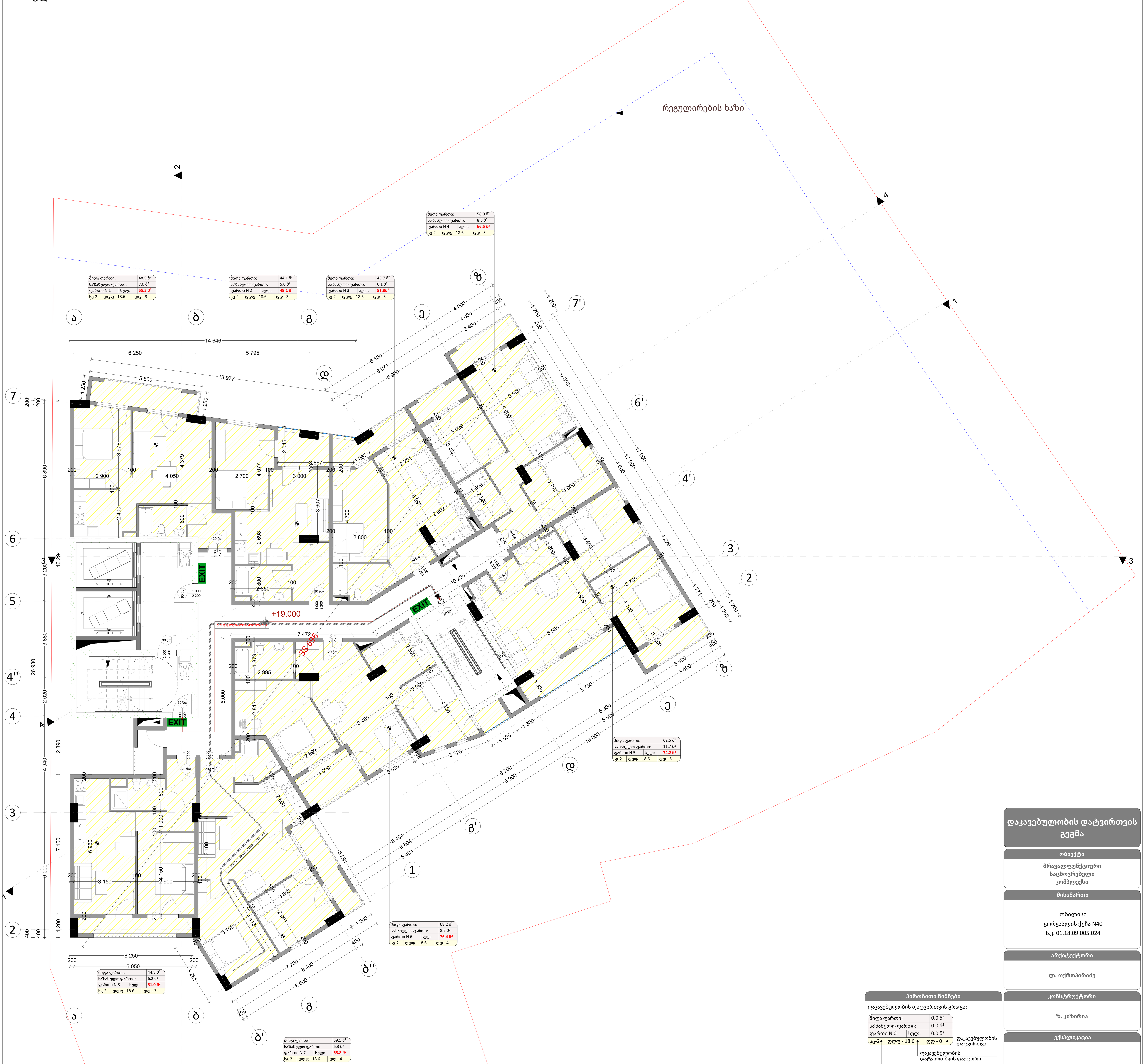

პირობითი ნიშნები

დაკავებულობის დატვირთვის გრაფა:

შიდა ფართი:		0.0 მ²
საზახულო ფართი:		0.0 მ²
ფართი N 0	სულ:	0.0 მ²
სც-2	დდფ - 18.6	დდ - 0

დაკავებულობის დატვირთვა
დაკავებულობის დატვირთვის ფაქტორი
დაკავებულობის ჯგუფი

- გასასვლელამდე სავალი მანძილი
- მისაწვდომი სვლა გეზი
- 3 საათიანი ცეცხლმედეგობა
- 2 საათიანი ცეცხლმედეგობა
- 1 საათიანი ცეცხლმედეგობა
- სახანძრო სახელო
- 1.00 / 2.20 / 90წთ — კარის ცეცხლმედეგობა
- EXIT — გასასვლელის აღმნიშვნელი განათებული ნიშანი

დაკავებულობის ჯგუფის აღნიშვნები

დაკავებულობის ჯგუფი	დაკავებულობის ჯგუფის აღნიშვნა	ფერის კოდი
თავშეყრის ჯგუფი (თვ)		RGB (34.139.34)
საქმიანი ჯგუფი (სქ)		RGB (79.12.187)
საგანმანათლებლო ჯგუფი (სგ)		RGB (245.99.20)
სამრეწველო ჯგუფი (სმ)		RGB (160.32.240)
დიდი საფრთხის შემცველი ჯგუფი (დსშ)		RGB (94.8.58)
თავშეყრის ჯგუფი (თვ)		RGB (0.0.255)
სავაჭრო ჯგუფი (სვ)		RGB (255.0.0)
საცხოვრებელი ჯგუფი (სც)		RGB (220.185.0)
სასაწყობო ჯგუფი (სწ)		RGB (136.135.134)
დამხმარე ჯგუფი (დს)		RGB (57.57.56)

დაკავებულობის დატვირთვის გეგმა

ობიექტი

მრავალფუნქციური საცხოვრებელი კომპლექსი

მისამართი

თბილისი
გორგასლის ქუჩა N40
ს.კ. 01.18.09.005.024

არქიტექტორი

ლ. ოქროპირიძე

კონსტრუქტორი

ზ. კიზირია

ექსპლიკაცია

შენიშვნები

1. ნახაზი მომზადებული მისაწვდომობის სტანდარტების მიხედვით.

2. ზომები მოცემულია მილიმეტრებში.

3. კონსტრუქციული პროექტის დამუშავებისას დაცული იქნას I-A კონსტრუქცის ტიპის მოთხოვნები.

4. ხანძარსაწინააღმდეგო დაცვის სისტემების საინჟინრო დოკუმენტაცია დამუშავდეს 28.01.16 წ. #41 დადგენილების შესაბამისად.

ნახაზი

VI სართულის გეგმა
ნიშნული +19.000

ფურცლის ზომა

A1 (841X594mm)

მასშტაბი

1:100

ფურცლის ნომერი

A.03

თბილისი 2021 წ.

VII სართულის გეგმა
ნიშნული +22.200

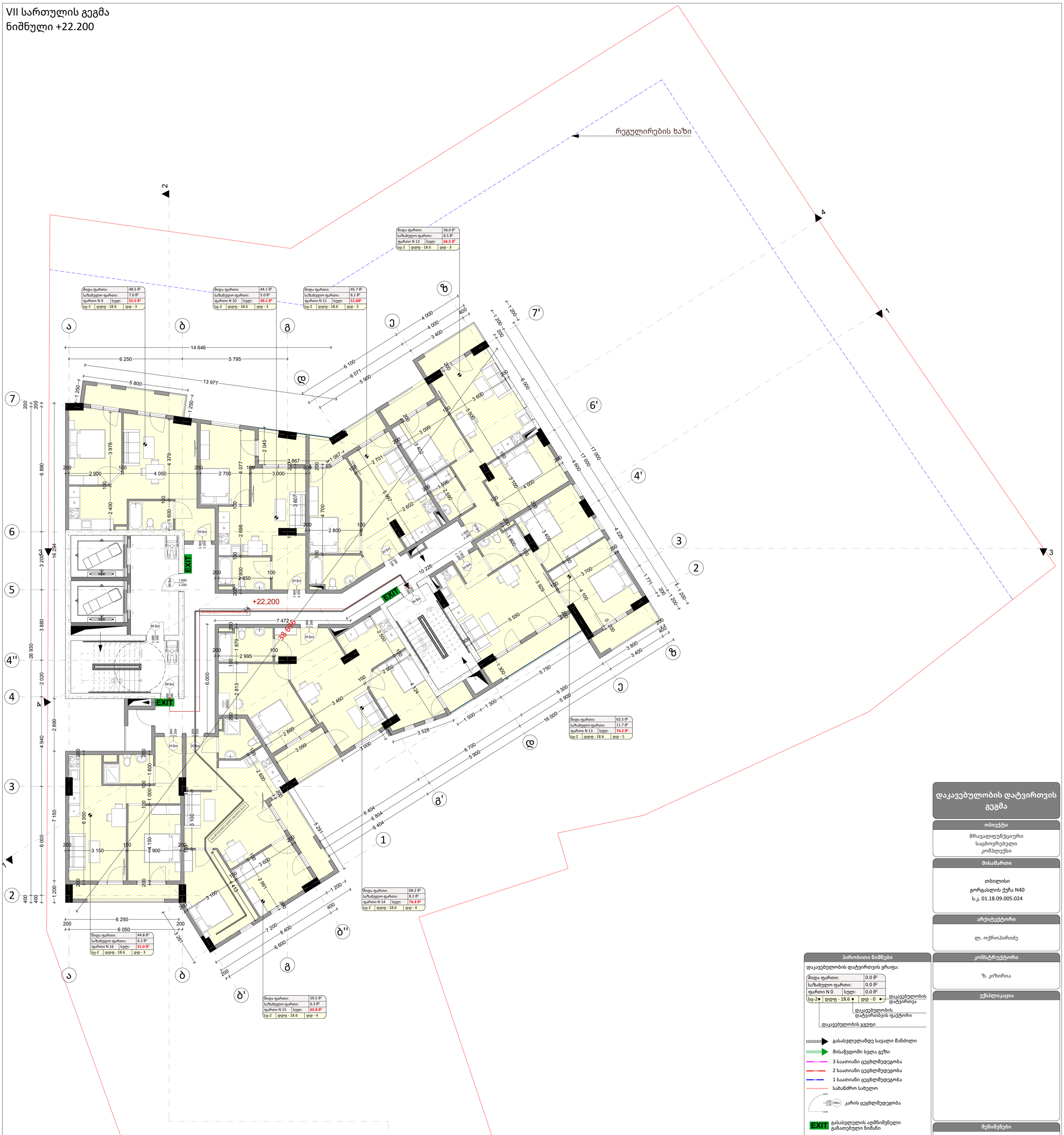

დაკავებულობის დატვირთვის გეგმა

ობიექტი

მრავალფუნქციური
საცხოვრებელი
კომპლექსი

მისამართი

თბილისი
გორგასლის ქუჩა N40
ს.კ. 01.18.09.005.024

არქიტექტორი

ლ. ოქროპირიძე

კონსტრუქტორი

ზ. კიზირია

ექსპლიკაცია

შენიშვნები

1. ნახაზი მომზადებული მისაწვდომობის სტანდარტების მიხედვით.

2. ზომები მოცემულია მილიმეტრებში.

3. კონსტრუქციული პროექტის დამუშავებისას დაცული იქნას I-A კონსტრუქცის ტიპის მოთხოვნები.

4. ხანძარსაწინააღმდეგო დაცვის სისტემების საინჟინრო დოკუმენტაცია დამუშავდეს 28.01.16 წ. #41 დადგენილების შესაბამისად.

პირობითი ნიშნები

დაკავებულობის დატვირთვის გრაფა:

მიღა ფართი: 0.0 მ²
საზახულო ფართი: 0.0 მ²
ფართი N 0 სულ: 0.0 მ²
სც-2 დდფ - 18.6 დდ - 0

- დაკავებულობის დატვირთვა
- დაკავებულობის დატვირთვის ფაქტორი
- დაკავებულობის ჯგუფი

- გასასვლელამდე სავალი მანძილი
- მისაწვდომი სვლა გეზი
- 3 საათიანი ცეცხლმედეგობა
- 2 საათიანი ცეცხლმედეგობა
- 1 საათიანი ცეცხლმედეგობა
- სახანძრო სახელო
- კარის ცეცხლმედეგობა
- EXIT გასასვლელის აღმნიშვნელი განათებული ნიშანი

დაკავებულობის ჯგუფის აღნიშვნები

დაკავებულობის ჯგუფი	დაკავებულობის ჯგუფის აღნიშვნა	ფერის კოდი
თავშეყრის ჯგუფი (თე)		RGB (34.139.34)
საქმიანი ჯგუფი (სქ)		RGB (79.12.187)
საგანმანათლებლო ჯგუფი (სგ)		RGB (245.99.20)
საორეწველო ჯგუფი (სმ)		RGB (160.32.240)
დიდი საფრთხის შემცველი ჯგუფი (დსმ)		RGB (94.8.58)
თავშეყრის ჯგუფი (თე)		RGB (0.0.255)
საჯარო ჯგუფი (სე)		RGB (255.0.0)
საცხოვრებელი ჯგუფი (სც)		RGB (220.185.0)
სასაწყობო ჯგუფი (სწ)		RGB (136.135.134)
დამხმარე ჯგუფი (დმ)		RGB (57.57.56)

ნახაზი

VII სართულის გეგმა
ნიშნული +22.200

ფურცლის ზომა

A1 (841X594mm)

მასშტაბი

1:100

ფურცლის ნომერი

A.03

თბილისი 2021 წ.

VIII სართულის გეგმა
ნიშნული +25.400

დაკავებულობის დატვირთვის გეგმა

ობიექტი

მრავალფუნქციური საცხოვრებელი კომპლექსი

მისამართი

თბილისი
გორგასლის ქუჩა N40
ს.კ. 01.18.09.005.024

არქიტექტორი

ლ. ოქროპირიძე

კონსტრუქტორი

ზ. კიზირია

ექსპლიკაცია

პირობითი ნიშნები

დაკავებულობის დატვირთვის გრაფა:

შიდა ფართი:	0.0 მ²
საზახულო ფართი:	0.0 მ²
ფართი N 0 სულ:	0.0 მ²
სც-2 • დდფ - 18.6 •	დდ - 0 •

დაკავებულობის დატვირთვა
დაკავებულობის დატვირთბვის ფაქტორი
დაკავებულობის ჯგუფი

- გასასვლელამდე სავალი მანძილი
- მისაწვდომი სვლა გეზი
- 3 საათიანი ცეცხლმედეგობა
- 2 საათიანი ცეცხლმედეგობა
- 1 საათიანი ცეცხლმედეგობა
- სახანძრო სახელო
- 1.00 / 2.20 90წთ კარის ცეცხლმედეგობა
- EXIT გასასვლელის აღმნიშვნელი განათებული ნიშანი

დაკავებულობის ჯგუფის აღნიშვნები

დაკავებულობის ჯგუფი	დაკავებულობის ჯგუფის აღნიშვნა	ფერის კოდი
თავშეყრის ჯგუფი (თვ)		RGB (34.139.34)
საქმიანი ჯგუფი (სქ)		RGB (79.12.187)
საგანმანათლებლო ჯგუფი (სგ)		RGB (245.99.20)
სამრეწველო ჯგუფი (სმ)		RGB (160.32.240)
დიდი საფრთხის შემცველი ჯგუფი (დსშ)		RGB (94.8.58)
თავშეყრის ჯგუფი (თვ)		RGB (0.0.255)
სავაჭრო ჯგუფი (სვ)		RGB (255.0.0)
საცხოვრებელი ჯგუფი (სც)		RGB (220.185.0)
სასაწყობო ჯგუფი (სწ)		RGB (136.135.134)
დამხმარე ჯგუფი (დს)		RGB (57.57.56)

შენიშვნები

1. ნახაზი მომზადებული მისაწვდომობის სტანდარტების მიხედვით.

2. ზომები მოცემულია მილიმეტრებში.

3. კონსტრუქციული პროექტის დამუშავებისას დაცული იქნას I-A კონსტრუქცის ტიპის მოთხოვნები.

4. ხანძარსაწინააღმდეგო დაცვის სისტემების საინჟინრო დოკუმენტაცია დამუშავდეს 28.01.16 წ. #41 დადგენილების შესაბამისად.

ნახაზი

VIII სართულის გეგმა
ნიშნული +25.400

ფურცლის ზომა

A1 (841X594mm)

მასშტაბი

1:100

ფურცლის ნომერი

A.03

თბილისი 2021 წ.

IX სართულის გეგმა
ნიშნული +28.600

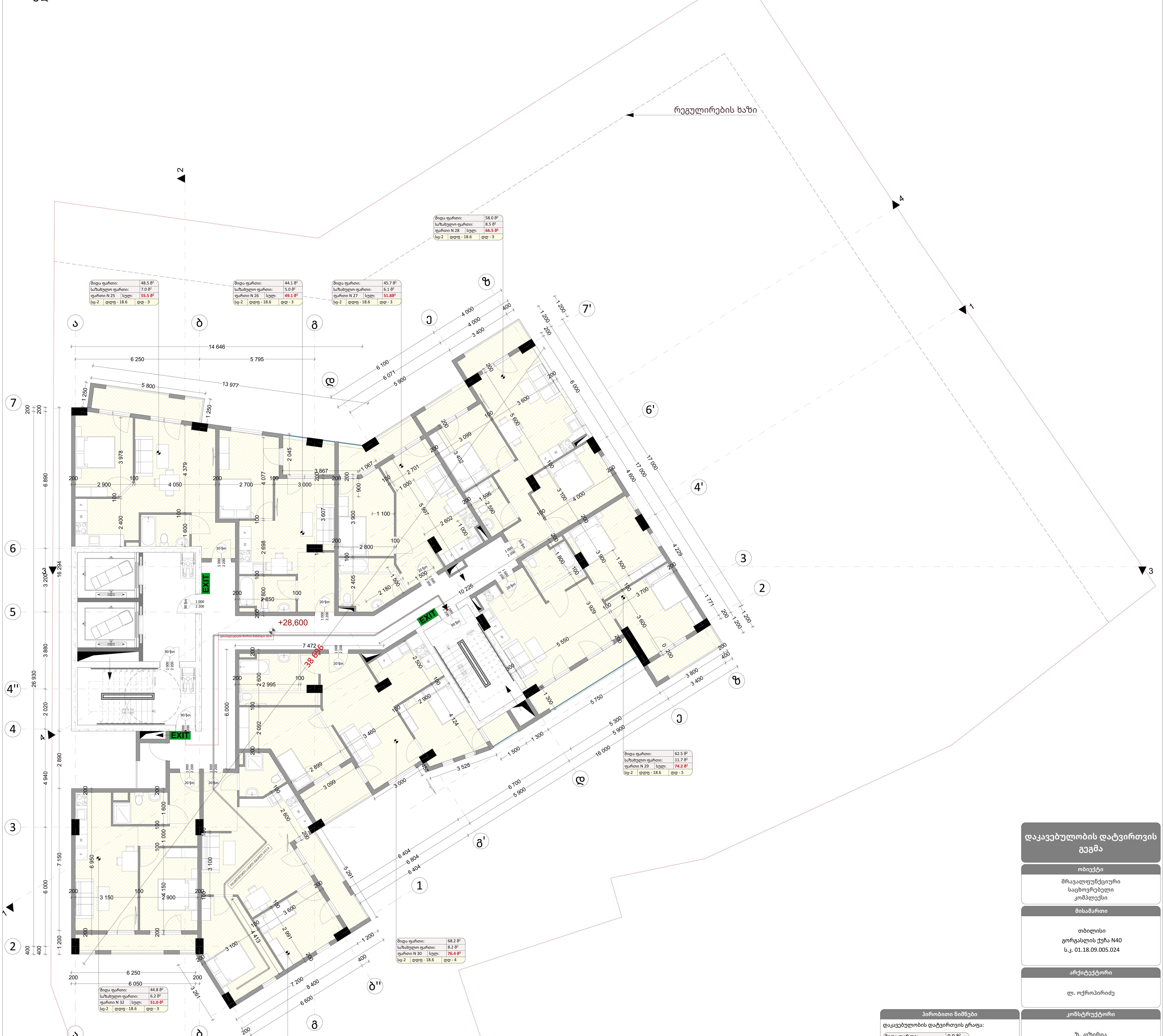

დაკავებულობის დატვირთვის გეგმა

ობიექტი

მრავალფუნქციური საცხოვრებელი კომპლექსი

მისამართი

თბილისი
გორგასლის ქუჩა N40
ს.კ. 01.18.09.005.024

არქიტექტორი

ლ. ოქროპირიძე

კონსტრუქტორი

ზ. კიზირია

ექსპლიკაცია

პირობითი ნიშნები

დაკავებულობის დატვირთვის გრაფა:

შიდა ფართი:		0.0 მ²
საზაფხულო ფართი:		0.0 მ²
ფართი N 0	სულ:	0.0 მ²
სც-2	დდფ - 18.6	დდ - 0

- დაკავებულობის დატვირთვა
- დაკავებულობის დატვირთვის ფაქტორი
- დაკავებულობის ჯგუფი

- გასასვლელამდე სავალი მანძილი
- მისაწვდომი სვლა გეზი
- 3 საათიანი ცეცხლმედეგობა
- 2 საათიანი ცეცხლმედეგობა
- 1 საათიანი ცეცხლმედეგობა
- სახანძრო სახელო
- 1.00 / 2.20 90წთ კარის ცეცხლმედეგობა
- EXIT გასასვლელის აღმნიშვნელი განათებული ნიშანი

დაკავებულობის ჯგუფის აღნიშვნები

დაკავებულობის ჯგუფი	დაკავებულობის ჯგუფის აღნიშვნა	ფერის კოდი
თავშეყრის ჯგუფი (თვ)		RGB (34.139.34)
საქმიანი ჯგუფი (სქ)		RGB (79.12.187)
საგანმანათლებლო ჯგუფი (სგ)		RGB (245.99.20)
სამრეწველო ჯგუფი (სმ)		RGB (160.32.240)
დიდი საფრთხის შემცველი ჯგუფი (დსშ)		RGB (94.8.58)
თავშეყრის ჯგუფი (თვ)		RGB (0.0.255)
სავაჭრო ჯგუფი (სვ)		RGB (255.0.0)
საცხოვრებელი ჯგუფი (სც)		RGB (220.185.0)
სასაწყობო ჯგუფი (სწ)		RGB (136.135.134)
დამხმარე ჯგუფი (დს)		RGB (57.57.56)

შენიშვნები

1. ნახაზი მომზადებული მისაწვდომობის სტანდარტების მიხედვით.

2. ზომები მოცემულია მილიმეტრებში.

3. კონსტრუქციული პროექტის დამუშავებისას დაცული იქნას I-A კონსტრუქცის ტიპის მოთხოვნები.

4. ხანძარსაწინააღმდეგო დაცვის სისტემების საინჟინრო დოკუმენტაცია დამუშავდეს 28.01.16 წ. #41 დადგენილების შესაბამისად.

ნახაზი

IX სართულის გეგმა
ნიშნული +28.600

ფურცლის ზომა

A1 (841X594mm)

მასშტაბი

1:100

ფურცლის ნომერი

A.03

თბილისი 2021 წ.

X სართულის გეგმა
ნიშნული +31.800

პირობითი ნიშნები

დაკავებულობის დატვირთვის გრაფა:

შიდა ფართი:		0.0 მ²
საზახულო ფართი:		0.0 მ²
ფართი N 0	სულ:	0.0 მ²
სც-2	ddფ - 18.6	დდ - 0

დაკავებულობის დატვირთვა

დაკავებულობის დატვირთბვის ფაქტორი

დაკავებულობის ჯგუფი

გასასვლელამდე სავალი მანძილი

მისაწვდომი სვლა გეზი

3 საათიანი ცეცხლმედეგობა

2 საათიანი ცეცხლმედეგობა

1 საათიანი ცეცხლმედეგობა

სახანძრო სახელო

1.00 / 2.20 / 90წთ — კარის ცეცხლმედეგობა

EXIT — გასასვლელის აღმნიშვნელი განათებული ნიშანი

დაკავებულობის ჯგუფის აღნიშვნები

დაკავებულობის ჯგუფი	დაკავებულობის ჯგუფის აღნიშვნა	ფერის კოდი
თავშეყრის ჯგუფი (თვ)		RGB (34.139.34)
საქმიანი ჯგუფი (სქ)		RGB (79.12.187)
საგანმანათლებლო ჯგუფი (სგ)		RGB (245.99.20)
სამრეწველო ჯგუფი (სმ)		RGB (160.32.240)
დიდი საფრთხის შემცველი ჯგუფი (დსშ)		RGB (94.8.58)
თავშეყრის ჯგუფი (თვ)		RGB (0.0.255)
სავაჭრო ჯგუფი (სვ)		RGB (255.0.0)
საცხოვრებელი ჯგუფი (სც)		RGB (220.185.0)
სასაწყობო ჯგუფი (სწ)		RGB (136.135.134)
დამხმარე ჯგუფი (დს)		RGB (57.57.56)

დაკავებულობის დატვირთვის გეგმა

ობიექტი

მრავალფუნქციური საცხოვრებელი კომპლექსი

მისამართი

თბილისი
გორგასლის ქუჩა N40
ს.კ. 01.18.09.005.024

არქიტექტორი

ლ. ოქროპირიძე

კონსტრუქტორი

ზ. კიზირია

ექსპლიკაცია

შენიშვნები

1. ნახაზი მომზადებული მისაწვდომობის სტანდარტების მიხედვით.

2. ზომები მოცემულია მილიმეტრებში.

3. კონსტრუქციული პროექტის დამუშავებისას დაცული იქნას I-A კონსტრუქცის ტიპის მოთხოვნები.

4. ხანძარსაწინააღმდეგო დაცვის სისტემების საინჟინრო დოკუმენტაცია დამუშავდეს 28.01.16 წ. #41 დადგენილების შესაბამისად.

ნახაზი

X სართულის გეგმა
ნიშნული +31.800

ფურცლის ზომა

A1 (841X594mm)

მასშტაბი

1:100

ფურცლის ნომერი

A.03

თბილისი 2021 წ.

XI სართულის გეგმა
ნიშნული +35.000

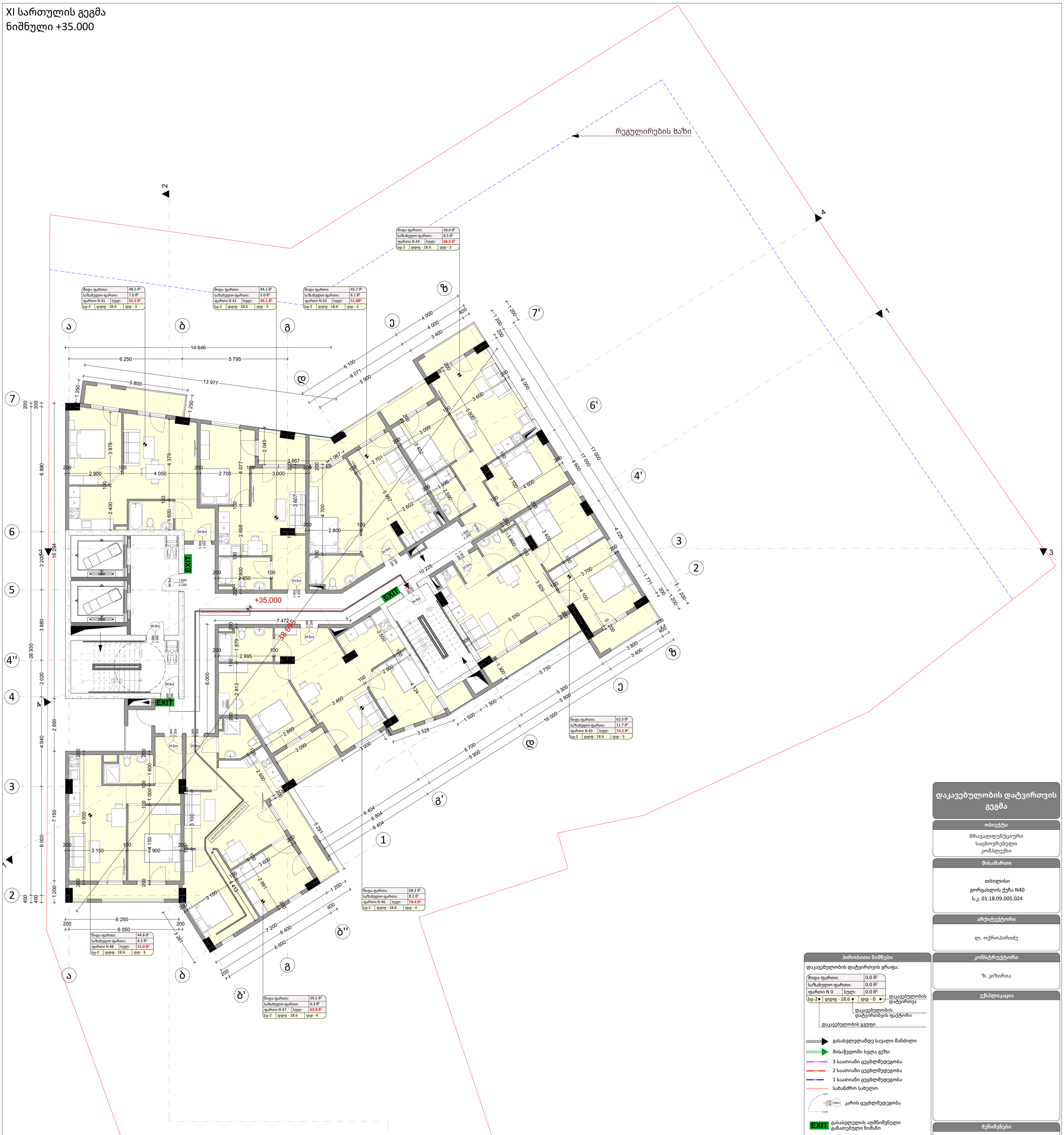

დაკავებულობის დატვირთვის გეგმა

ობიექტი

მრავალფუნქციური
საცხოვრებელი
კომპლექსი

მისამართი

თბილისი
გორგასლის ქუჩა N40
ს.კ. 01.18.09.005.024

არქიტექტორი

ლ. ოქროპირიძე

კონსტრუქტორი

ზ. კიზირია

ექსპლიკაცია

შენიშვნები

1. ნახაზი მომზადებული მისაწვდომობის სტანდარტების მიხედვით.

2. ზომები მოცემულია მილიმეტრებში.

3. კონსტრუქციული პროექტის დამუშავებისას დაცული იქნას I-A კონსტრუქცის ტიპის მოთხოვნები.

4. ხანძარსაწინააღმდეგო დაცვის სისტემების საინჟინრო დოკუმენტაცია დამუშავდეს 28.01.16 წ. #41 დადგენილების შესაბამისად.

პირობითი ნიშნები

დაკავებულობის დატვირთვის გრაფა:

მიღა ფართი:		0.0 მ²
საზახულო ფართი:		0.0 მ²
ფართი N 0	სულ:	0.0 მ²
სც-2	დდფ - 18.6	დდ - 0

დდ - 0 — დაკავებულობის დატვირთვა
დდფ - 18.6 — დაკავებულობის დატვირთვის ფაქტორი
სც-2 — დაკავებულობის ჯგუფი

- გასასვლელამდე სავალი მანძილი
- მისაწვდომი სვლა გეზი
- 3 საათიანი ცეცხლმედეგობა
- 2 საათიანი ცეცხლმედეგობა
- 1 საათიანი ცეცხლმედეგობა
- სახანძრო სახელო
- კარის ცეცხლმედეგობა (1.00 / 2.20 / 90ფი)
- EXIT გასასვლელის აღმნიშვნელი განათებული ნიშანი

დაკავებულობის ჯგუფის აღნიშვნები

დაკავებულობის ჯგუფი	დაკავებულობის ჯგუფის აღნიშვნა	ფერის კოდი
თავშეყრის ჯგუფი (თჯ)		RGB (34.139.34)
საქმიანი ჯგუფი (სქ)		RGB (79.12.187)
საგანმანათლებლო ჯგუფი (სგ)		RGB (245.99.20)
სამრეწველო ჯგუფი (სმ)		RGB (160.32.240)
დიდი საფრთხის შემცველი ჯგუფი (დსმ)		RGB (94.8.58)
თავშეყრის ჯგუფი (თჯ)		RGB (0.0.255)
საჯარო ჯგუფი (სჯ)		RGB (255.0.0)
საცხოვრებელი ჯგუფი (სც)		RGB (220.185.0)
სასაწყობო ჯგუფი (სწ)		RGB (136.135.134)
დამხმარე ჯგუფი (დმ)		RGB (57.57.56)

ნახაზი

XI სართულის გეგმა
ნიშნული +35.000

ფურცლის ზომა

A1 (841X594mm)

მასშტაბი

1:100

ფურცლის ნომერი

A.03

თბილისი 2021 წ.

XII სართულის გეგმა
ნიშნული +38.200

დაკავებულობის დატვირთვის გეგმა

ობიექტი

მრავალფუნქციური საცხოვრებელი კომპლექსი

მისამართი

თბილისი
გორგასლის ქუჩა N40
ს.კ. 01.18.09.005.024

არქიტექტორი

ლ. ოქროპირიძე

კონსტრუქტორი

ზ. კიზირია

ექსპლიკაცია

პირობითი ნიშნები

დაკავებულობის დატვირთვის გრაფა:

შიდა ფართი:		0.0 მ²
საზახულო ფართი:		0.0 მ²
ფართი N 0	სულ:	0.0 მ²
სც-2	დდფ - 18.6	დდ - 0

დაკავებულობის დატვირთვა
დაკავებულობის დატვირთბვის ფაქტორი
დაკავებულობის ჯგუფი

გასასვლელამდე სავალი მანძილი
მისაწვდომი სვლა გეზი
3 საათიანი ცეცხლმედეგობა
2 საათიანი ცეცხლმედეგობა
1 საათიანი ცეცხლმედეგობა
სახანძრო სახელო
1.00 / 2.20 90წთ კარის ცეცხლმედეგობა
EXIT გასასვლელის აღმნიშვნელი განათებული ნიშანი

დაკავებულობის ჯგუფის აღნიშვნები

დაკავებულობის ჯგუფი	დაკავებულობის ჯგუფის აღნიშვნა	ფერის კოდი
თავშეყრის ჯგუფი (თვ)		RGB (34.139.34)
საქმიანი ჯგუფი (სქ)		RGB (79.12.187)
საგანმანათლებლო ჯგუფი (სგ)		RGB (245.99.20)
სამრეწველო ჯგუფი (სმ)		RGB (160.32.240)
დიდი საფრთხის შემცველი ჯგუფი (დსშ)		RGB (94.8.58)
თავშეყრის ჯგუფი (თვ)		RGB (0.0.255)
სავაჭრო ჯგუფი (სვ)		RGB (255.0.0)
საცხოვრებელი ჯგუფი (სც)		RGB (220.185.0)
სასაწყობო ჯგუფი (სწ)		RGB (136.135.134)
დამხმარე ჯგუფი (დს)		RGB (57.57.56)

შენიშვნები

1. ნახაზი მომზადებული მისაწვდომობის სტანდარტების მიხედვით.

2. ზომები მოცემულია მილიმეტრებში.

3. კონსტრუქციული პროექტის დამუშავებისას დაცული იქნას I-A კონსტრუქცის ტიპის მოთხოვნები.

4. ხანძარსაწინააღმდეგო დაცვის სისტემების საინჟინრო დოკუმენტაცია დამუშავდეს 28.01.16 წ. #41 დადგენილების შესაბამისად.

ნახაზი

XII სართულის გეგმა
ნიშნული +38.200

ფურცლის ზომა

A1 (841X594mm)

მასშტაბი

1:100

ფურცლის ნომერი

A.03

თბილისი 2021 წ.

XIII სართულის გეგმა
ნიშნული +41.400

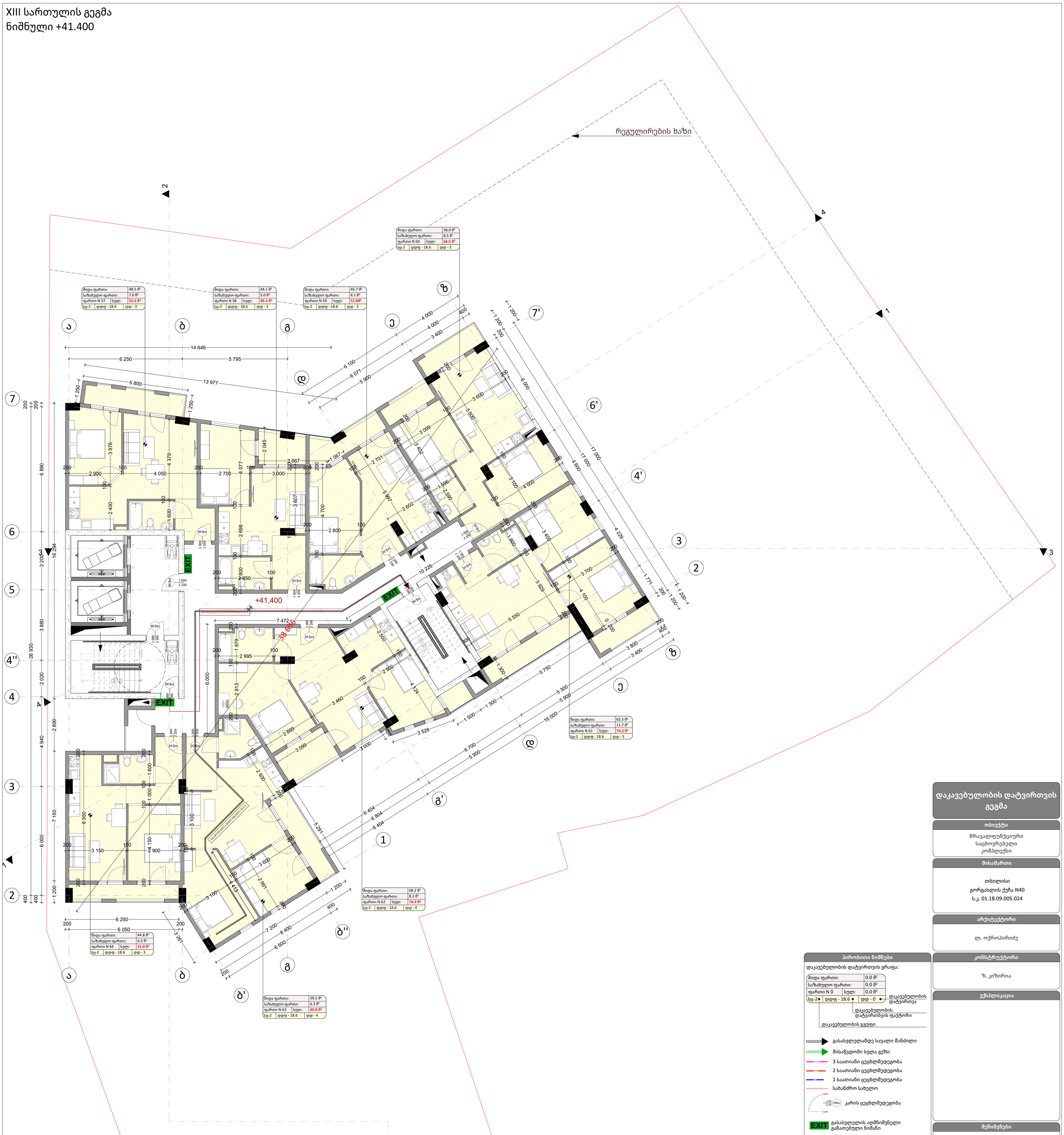

დაკავებულობის დატვირთვის გეგმა

ობიექტი

მრავალფუნქციური
საცხოვრებელი
კომპლექსი

მისამართი

თბილისი
გორგასლის ქუჩა N40
ს.კ. 01.18.09.005.024

არქიტექტორი

ლ. ოქროპირიძე

კონსტრუქტორი

ზ. კიზირია

ექსპლიკაცია

შენიშვნები

1. ნახაზი მომზადებული მისაწვდომობის სტანდარტების მიხედვით.

2. ზომები მოცემულია მილიმეტრებში.

3. კონსტრუქციული პროექტის დამუშავებისას დაცული იქნას I-A კონსტრუქცის ტიპის მოთხოვნები.

4. ხანძარსაწინააღმდეგო დაცვის სისტემების საინჟინრო დოკუმენტაცია დამუშავდეს 28.01.16 წ. #41 დადგენილების შესაბამისად.

ნახაზი

XIII სართულის გეგმა
ნიშნული +41.400

ფურცლის ზომა

A1 (841X594mm)

მასშტაბი

1:100

ფურცლის ნომერი

A.03

თბილისი 2021 წ.

პირობითი ნიშნები

დაკავებულობის დატვირთვის გრაფა:

მიღა ფართი: 0.0 მ²
საზახულო ფართი: 0.0 მ²
ფართი N 0 სულ: 0.0 მ²
სც-2 დდფ - 18.6 დდ - 0

- დაკავებულობის დატვირთვა
- დაკავებულობის დატვირთვის ფაქტორი
- დაკავებულობის ჯგუფი

- გასასვლელამდე სავალი მანძილი
- მისაწვდომი სვლა გეზი
- 3 საათიანი ცეცხლმედეგობა
- 2 საათიანი ცეცხლმედეგობა
- 1 საათიანი ცეცხლმედეგობა
- სახანძრო სახელო
- კარის ცეცხლმედეგობა
- EXIT გასასვლელის აღმნიშვნელი განათებული ნიშანი

დაკავებულობის ჯგუფის აღნიშვნები

დაკავებულობის ჯგუფი	დაკავებულობის ჯგუფის აღნიშვნა	ფერის კოდი
თავშეყრის ჯგუფი (თჯ)		RGB (34.139.34)
საქმიანი ჯგუფი (სქ)		RGB (79.12.187)
საგანმანათლებლო ჯგუფი (სგ)		RGB (245.99.20)
სამრეწველო ჯგუფი (სმ)		RGB (160.32.240)
დიდი საფრთხის შემცველი ჯგუფი (დსმ)		RGB (94.8.58)
თავშეყრის ჯგუფი (თჯ)		RGB (0.0.255)
საჯარო ჯგუფი (სჯ)		RGB (255.0.0)
საცხოვრებელი ჯგუფი (სც)		RGB (220.185.0)
სასაწყობო ჯგუფი (სწ)		RGB (136.135.134)
დამხმარე ჯგუფი (დმ)		RGB (57.57.56)

XIV სართულის გეგმა
ნიშნული +44.600

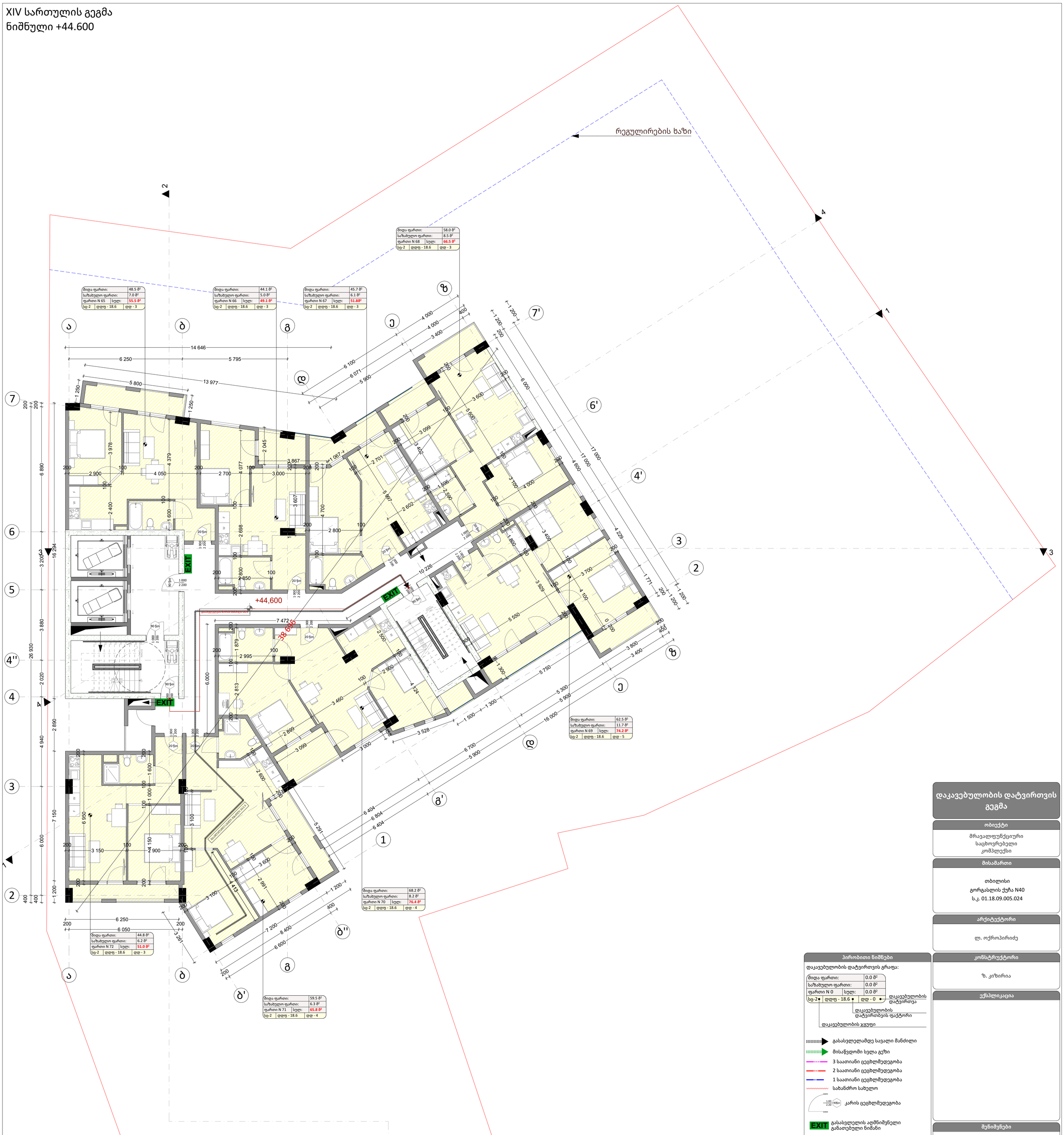

დაკავებულობის დატვირთვის გეგმა

ობიექტი

მრავალფუნქციური
საცხოვრებელი
კომპლექსი

მისამართი

თბილისი
გორგასლის ქუჩა N40
ს.კ. 01.18.09.005.024

არქიტექტორი

ლ. ოქროპირიძე

კონსტრუქტორი

ზ. კიზირია

ექსპლიკაცია

შენიშვნები

1. ნახაზი მომზადებული მისაწვდომობის სტანდარტების მიხედვით.

2. ზომები მოცემულია მილიმეტრებში.

3. კონსტრუქციული პროექტის დამუშავებისას დაცული იქნას I-A კონსტრუქცის ტიპის მოთხოვნები.

4. ხანძარსაწინააღმდეგო დაცვის სისტემების საინჟინრო დოკუმენტაცია დამუშავდეს 28.01.16 წ. #41 დადგენილების შესაბამისად.

ნახაზი

XIV სართულის გეგმა
ნიშნული +44.600

ფურცლის ზომა

A1 (841X594mm)

მასშტაბი

1:100

ფურცლის ნომერი

A.03

თბილისი 2021 წ.

პირობითი ნიშნები

დაკავებულობის დატვირთვის გრაფა:

მიდა ფართი: 0.0 მ²
საზახულო ფართი: 0.0 მ²
ფართი N 0 სულ: 0.0 მ²
სც-2 დდფ - 18.6 დდ - 0

- დაკავებულობის დატვირთვა
- დაკავებულობის დატვირთვის ფაქტორი
- დაკავებულობის ჯგუფი

- გასასვლელამდე სავალი მანძილი
- მისაწვდომი სვლა გეზი
- 3 საათიანი ცეცხლმედეგობა
- 2 საათიანი ცეცხლმედეგობა
- 1 საათიანი ცეცხლმედეგობა
- სახანძრო სახელო
- კარის ცეცხლმედეგობა
- EXIT გასასვლელის აღმნიშვნელი განათებული ნიშანი

დაკავებულობის ჯგუფის აღნიშვნები

დაკავებულობის ჯგუფი	დაკავებულობის ჯგუფის აღნიშვნა	ფერის კოდი
თავშეყრის ჯგუფი (თჯ)		RGB (34.139.34)
საქმიანი ჯგუფი (სქ)		RGB (79.12.187)
საგანმანათლებლო ჯგუფი (სგ)		RGB (245.99.20)
საბრუნველო ჯგუფი (სბ)		RGB (160.32.240)
დიდი საფრთხის შემცველი ჯგუფი (დსშ)		RGB (94.8.58)
თავშეყრის ჯგუფი (თჯ)		RGB (0.0.255)
საჯარო ჯგუფი (სჯ)		RGB (255.0.0)
საცხოვრებელი ჯგუფი (სც)		RGB (220.185.0)
სასაწყობო ჯგუფი (სწ)		RGB (136.135.134)
დამხმარე ჯგუფი (დს)		RGB (57.57.56)

XV სართულის გეგმა
ნიშნული +47.800

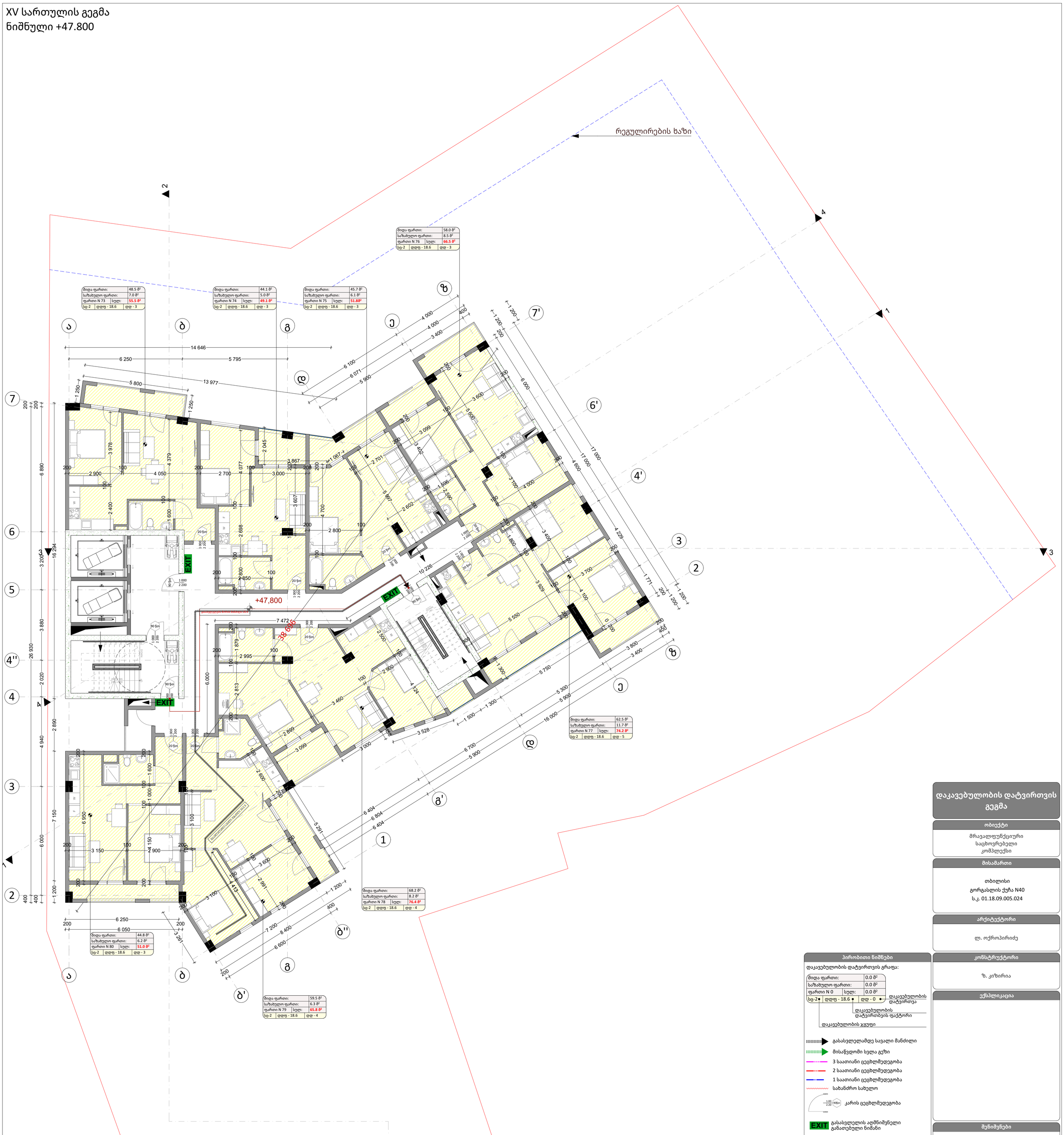

დაკავებულობის დატვირთვის გეგმა

ობიექტი

მრავალფუნქციური
საცხოვრებელი
კომპლექსი

მისამართი

თბილისი
გორგასლის ქუჩა N40
ს.კ. 01.18.09.005.024

არქიტექტორი

ლ. ოქროპირიძე

კონსტრუქტორი

ზ. კიზირია

ექსპლიკაცია

შენიშვნები

1. ნახაზი მომზადებული მისაწვდომობის სტანდარტების მიხედვით.

2. ზომები მოცემულია მილიმეტრებში.

3. კონსტრუქციული პროექტის დამუშავებისას დაცული იქნას I-A კონსტრუქციის ტიპის მოთხოვნები.

4. ხანძარსაწინააღმდეგო დაცვის სისტემების საინჟინრო დოკუმენტაცია დამუშავდეს 28.01.16 წ. #41 დადგენილების შესაბამისად.

პირობითი ნიშნები

დაკავებულობის დატვირთვის გრაფა:

მიღა ფართი: 0.0 მ²
საზახულო ფართი: 0.0 მ²
ფართი N 0 სულ: 0.0 მ²
სც-2 დდფ - 18.6 დდ - 0

- დაკავებულობის დატვირთვა
- დაკავებულობის დატვირთვის ფაქტორი
- დაკავებულობის ჯგუფი

- გასასვლელამდე სავალი მანძილი
- მისაწვდომი სვლა გეზი
- 3 საათიანი ცეცხლმედეგობა
- 2 საათიანი ცეცხლმედეგობა
- 1 საათიანი ცეცხლმედეგობა
- სახანძრო სახელო
- კარის ცეცხლმედეგობა
- EXIT გასასვლელის აღმნიშვნელი განათებული ნიშანი

დაკავებულობის ჯგუფის აღნიშვნები

დაკავებულობის ჯგუფი	დაკავებულობის ჯგუფის აღნიშვნა	ფერის კოდი
თავშეყრის ჯგუფი (თე)		RGB (34.139.34)
საქმიანი ჯგუფი (სქ)		RGB (79.12.187)
საგანმანათლებლო ჯგუფი (სგ)		RGB (245.99.20)
სამრეწველო ჯგუფი (სმ)		RGB (160.32.240)
დიდი საფრთხის შემცველი ჯგუფი (დსმ)		RGB (94.8.58)
თავშეყრის ჯგუფი (თე)		RGB (0.0.255)
საჯარო ჯგუფი (სე)		RGB (255.0.0)
საცხოვრებელი ჯგუფი (სც)		RGB (220.185.0)
სასაწყობო ჯგუფი (სწ)		RGB (136.135.134)
დამხმარე ჯგუფი (დმ)		RGB (57.57.56)

ნახაზი

XV სართულის გეგმა
ნიშნული +47.800

ფურცლის ზომა

A1 (841X594mm)

მასშტაბი

1:100

ფურცლის ნომერი

A.03

თბილისი 2021 წ.

XVI სართულის გეგმა
ნიშნული +51.000

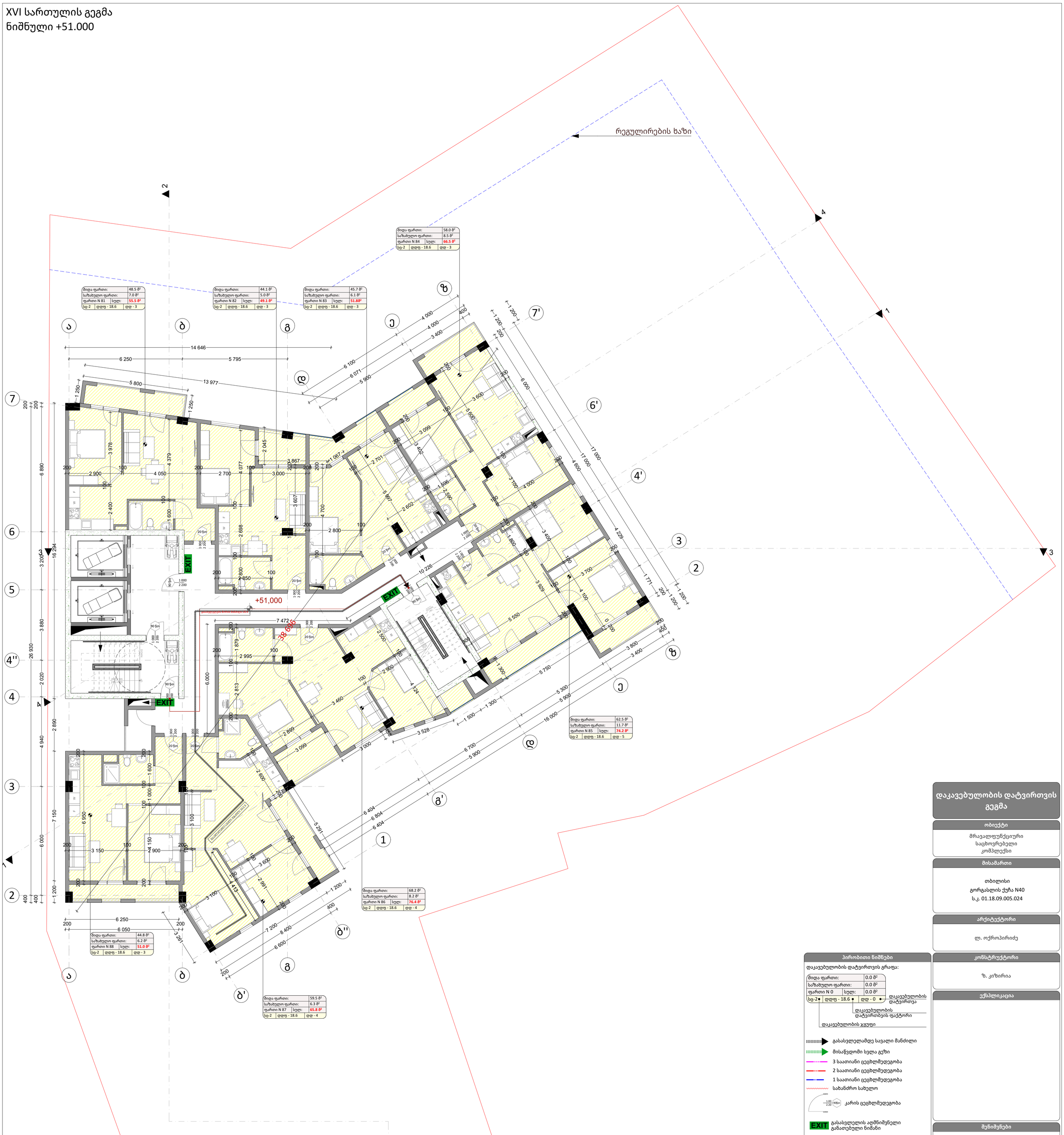

დაკავებულობის დატვირთვის გეგმა

ობიექტი

მრავალფუნქციური
საცხოვრებელი
კომპლექსი

მისამართი

თბილისი
გორგასლის ქუჩა N40
ს.კ. 01.18.09.005.024

არქიტექტორი

ლ. ოქროპირიძე

კონსტრუქტორი

ზ. კიზირია

ექსპლიკაცია

შენიშვნები

1. ნახაზი მომზადებული მისაწვდომობის სტანდარტების მიხედვით.

2. ზომები მოცემულია მილიმეტრებში.

3. კონსტრუქციული პროექტის დამუშავებისას დაცული იქნას I-A კონსტრუქცის ტიპის მოთხოვნები.

4. ხანძარსაწინააღმდეგო დაცვის სისტემების საინჟინრო დოკუმენტაცია დამუშავდეს 28.01.16 წ. #41 დადგენილების შესაბამისად.

პირობითი ნიშნები

დაკავებულობის დატვირთვის გრაფა:

მიღა ფართი:		0.0 მ²
საზახულო ფართი:		0.0 მ²
ფართი N 0	სულ:	0.0 მ²
სც-2	დდფ - 18.6	დდ - 0

დაკავებულობის დატვირთვა
დაკავებულობის დატვირთვის ფაქტორი
დაკავებულობის ჯგუფი

- გასასვლელამდე სავალი მანძილი
- მისაწვდომი სვლა გეზი
- 3 საათიანი ცეცხლმედეგობა
- 2 საათიანი ცეცხლმედეგობა
- 1 საათიანი ცეცხლმედეგობა
- სახანძრო სახელო
- კარის ცეცხლმედეგობა
- EXIT გასასვლელის აღმნიშვნელი განათებული ნიშანი

დაკავებულობის ჯგუფის აღნიშვნები

დაკავებულობის ჯგუფი	დაკავებულობის ჯგუფის აღნიშვნა	ფერის კოდი
თავშეყრის ჯგუფი (თჯ)		RGB (34.139.34)
საქმიანი ჯგუფი (სქ)		RGB (79.12.187)
საგანმანათლებლო ჯგუფი (სგ)		RGB (245.99.20)
საბრუნველო ჯგუფი (სბ)		RGB (160.32.240)
ღიღი საფრთხის შემცველი ჯგუფი (ღსშ)		RGB (94.8.58)
თავშეყრის ჯგუფი (თჯ)		RGB (0.0.255)
საჯაჭრო ჯგუფი (სჯ)		RGB (255.0.0)
საცხოვრებელი ჯგუფი (სც)		RGB (220.185.0)
სასაწყობო ჯგუფი (სწ)		RGB (136.135.134)
დამხმარე ჯგუფი (დს)		RGB (57.57.56)

ნახაზი

XVI სართულის გეგმა
ნიშნული +51.000

ფურცლის ზომა

A1 (841X594mm)

მასშტაბი

1:100

ფურცლის ნომერი

A.03

თბილისი 2021 წ.

XVII სართულის გეგმა
ნიშნული +54.200

დაკავებულობის დატვირთვის გეგმა

ობიექტი

მრავალფუნქციური საცხოვრებელი კომპლექსი

მისამართი

თბილისი
გორგასლის ქუჩა N40
ს.კ. 01.18.09.005.024

არქიტექტორი

ლ. ოქროპირიძე

კონსტრუქტორი

ზ. კიზირია

ექსპლიკაცია

პირობითი ნიშნები

დაკავებულობის დატვირთვის გრაფა:

შიდა ფართი:		0.0 მ²
საზახულო ფართი:		0.0 მ²
ფართი N 0	სულ:	0.0 მ²
სც-2	დდფ - 18.6	დდ - 0

დაკავებულობის დატვირთვა
დაკავებულობის დატვირთბვის ფაქტორი
დაკავებულობის ჯგუფი

გასასვლელამდე სავალი მანძილი
მისაწვდომი სვლა გეზი
3 საათიანი ცეცხლმედეგობა
2 საათიანი ცეცხლმედეგობა
1 საათიანი ცეცხლმედეგობა
სახანძრო სახელო
1.00 / 2.20 90წთ კარის ცეცხლმედეგობა
EXIT გასასვლელის აღმნიშვნელი განათებული ნიშანი

დაკავებულობის ჯგუფის აღნიშვნები

დაკავებულობის ჯგუფი	დაკავებულობის ჯგუფის აღნიშვნა	ფერის კოდი
თავშეყრის ჯგუფი (თვ)		RGB (34.139.34)
საქმიანი ჯგუფი (სქ)		RGB (79.12.187)
საგანმანათლებლო ჯგუფი (სგ)		RGB (245.99.20)
სამრეწველო ჯგუფი (სმ)		RGB (160.32.240)
დიდი საფრთხის შემცველი ჯგუფი (დსშ)		RGB (94.8.58)
თავშეყრის ჯგუფი (თვ)		RGB (0.0.255)
სავაჭრო ჯგუფი (სვ)		RGB (255.0.0)
საცხოვრებელი ჯგუფი (სც)		RGB (220.185.0)
სასაწყობო ჯგუფი (სწ)		RGB (136.135.134)
დამხმარე ჯგუფი (დს)		RGB (57.57.56)

შენიშვნები

1. ნახაზი მომზადებული მისაწვდომობის სტანდარტების მიხედვით.

2. ზომები მოცემულია მილიმეტრებში.

3. კონსტრუქციული პროექტის დამუშავებისას დაცული იქნას I-A კონსტრუქცის ტიპის მოთხოვნები.

4. ხანძარსაწინააღმდეგო დაცვის სისტემების საინჟინრო დოკუმენტაცია დამუშავდეს 28.01.16 წ. #41 დადგენილების შესაბამისად.

ნახაზი

XVII სართულის გეგმა
ნიშნული +54.200

ფურცლის ზომა

A1 (841X594mm)

მასშტაბი

1:100

ფურცლის ნომერი

A.03

თბილისი 2021 წ.

XVIII სართულის გეგმა
ნიშნული +57.400

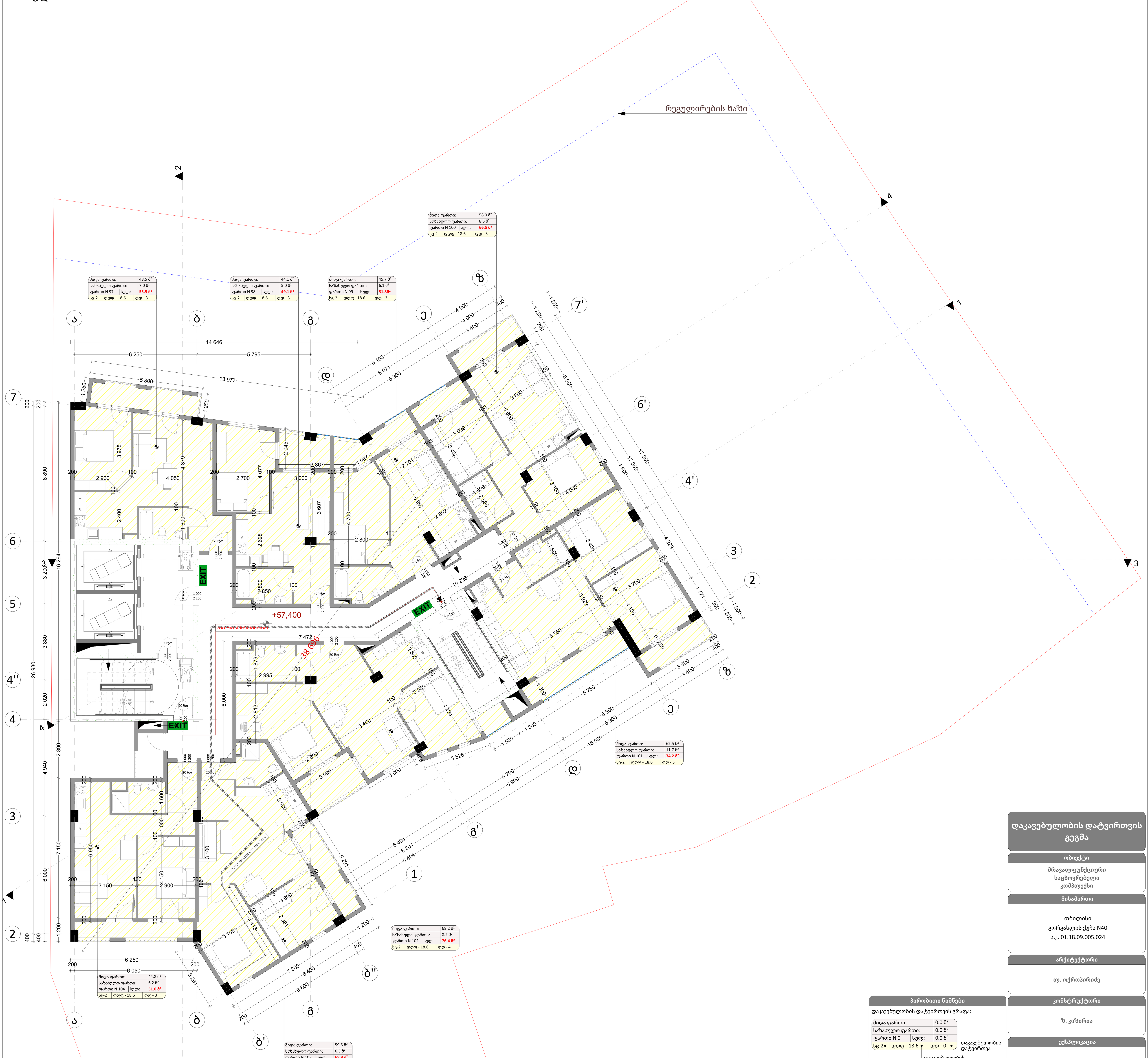

დაკავებულობის დატვირთვის გეგმა

ობიექტი

მრავალფუნქციური
საცხოვრებელი
კომპლექსი

მისამართი

თბილისი
გორგასლის ქუჩა N40
ს.კ. 01.18.09.005.024

არქიტექტორი

ლ. ოქროპირიძე

კონსტრუქტორი

ზ. კიზირია

ექსპლიკაცია

პირობითი ნიშნები

დაკავებულობის დატვირთვის გრაფა:

შიდა ფართი:		0.0 მ²
საზახულო ფართი:		0.0 მ²
ფართი N 0	სულ:	0.0 მ²
სც-2	დდფ - 18.6	დდ - 0

დაკავებულობის დატვირთვა
დაკავებულობის დატვირთბვის ფაქტორი
დაკავებულობის ჯგუფი

გასასვლელამდე სავალი მანძილი
მისაწვდომი სვლა გეზი
3 საათიანი ცეცხლმედეგობა
2 საათიანი ცეცხლმედეგობა
1 საათიანი ცეცხლმედეგობა
სახანძრო სახელო
1.00 / 2.20 90წთ კარის ცეცხლმედეგობა
EXIT გასასვლელის აღმნიშვნელი განათებული ნიშანი

დაკავებულობის ჯგუფის აღნიშვნები

დაკავებულობის ჯგუფი	დაკავებულობის ჯგუფის აღნიშვნა	ფერის კოდი
თავშეყრის ჯგუფი (თვ)		RGB (34.139.34)
საქმიანი ჯგუფი (სქ)		RGB (79.12.187)
საგანმანათლებლო ჯგუფი (სგ)		RGB (245.99.20)
სამრეწველო ჯგუფი (სმ)		RGB (160.32.240)
დიდი საფრთხის შემცველი ჯგუფი (დსშ)		RGB (94.8.58)
თავშეყრის ჯგუფი (თვ)		RGB (0.0.255)
სავაჭრო ჯგუფი (სვ)		RGB (255.0.0)
საცხოვრებელი ჯგუფი (სც)		RGB (220.185.0)
სასაწყობო ჯგუფი (სწ)		RGB (136.135.134)
დამხმარე ჯგუფი (დს)		RGB (57.57.56)

შენიშვნები

1. ნახაზი მომზადებული მისაწვდომობის სტანდარტების მიხედვით.

2. ზომები მოცემულია მილიმეტრებში.

3. კონსტრუქციული პროექტის დამუშავებისას დაცული იქნას I-A კონსტრუქციის ტიპის მოთხოვნები.

4. ხანძარსაწინააღმდეგო დაცვის სისტემების საინჟინრო დოკუმენტაცია დამუშავდეს 28.01.16 წ. #41 დადგენილების შესაბამისად.

ნახაზი

XVIII სართულის გეგმა
ნიშნული +57.400

ფურცლის ზომა

A1 (841X594mm)

მასშტაბი

1:100

ფურცლის ნომერი

A.03

თბილისი 2021 წ.

XIX სართულის გეგმა
ნიშნული +60.600



დაკავებულობის დატვირთვის გეგმა

ობიექტი

მრავალფუნქციური საცხოვრებელი კომპლექსი

მისამართი

თბილისი
გორგასლის ქუჩა N40
ს.კ. 01.18.09.005.024

არქიტექტორი

ლ. ოქროპირიძე

კონსტრუქტორი

ზ. კიზირია

ექსპლიკაცია

პირობითი ნიშნები

დაკავებულობის დატვირთვის გრაფა:

შიდა ფართი:		0.0 მ²
საზახულო ფართი:		0.0 მ²
ფართი N 0	სულ:	0.0 მ²
სც-2	დდფ - 18.6	დდ - 0

დაკავებულობის დატვირთვა
დაკავებულობის დატვირთვის ფაქტორი
დაკავებულობის ჯგუფი

გასასვლელამდე სავალი მანძილი
მისაწვდომი სვლა გეზი
3 საათიანი ცეცხლმედეგობა
2 საათიანი ცეცხლმედეგობა
1 საათიანი ცეცხლმედეგობა
სახანძრო სახელო
კარის ცეცხლმედეგობა
EXIT გასასვლელის აღმნიშვნელი განათებული ნიშანი

დაკავებულობის ჯგუფის აღნიშვნები

დაკავებულობის ჯგუფი	დაკავებულობის ჯგუფის აღნიშვნა	ფერის კოდი
თავშეყრის ჯგუფი (თვ)		RGB (34.139.34)
საქმიანი ჯგუფი (სქ)		RGB (79.12.187)
საგანმანათლებლო ჯგუფი (სგ)		RGB (245.99.20)
სამრეწველო ჯგუფი (სმ)		RGB (160.32.240)
დიდი საფრთხის შემცველი ჯგუფი (დსშ)		RGB (94.8.58)
თავშეყრის ჯგუფი (თვ)		RGB (0.0.255)
სავაჭრო ჯგუფი (სვ)		RGB (255.0.0)
საცხოვრებელი ჯგუფი (სც)		RGB (220.185.0)
სასაწყობო ჯგუფი (სწ)		RGB (136.135.134)
დამხმარე ჯგუფი (დს)		RGB (57.57.56)

შენიშვნები

1. ნახაზი მომზადებული მისაწვდომობის სტანდარტების მიხედვით.

2. ზომები მოცემულია მილიმეტრებში.

3. კონსტრუქციული პროექტის დამუშავებისას დაცული იქნას I-A კონსტრუქციის ტიპის მოთხოვნები.

4. ხანძარსაწინააღმდეგო დაცვის სისტემების საინჟინრო დოკუმენტაცია დამუშავდეს 28.01.16 წ. #41 დადგენილების შესაბამისად.

ნახაზი

XIX სართულის გეგმა
ნიშნული +60.600

ფურცლის ზომა

A1 (841X594mm)

მასშტაბი

1:100

ფურცლის ნომერი

A.03

თბილისი 2021 წ.

სამანქანოს სართულის გეგმა
ნიშნული +63.800

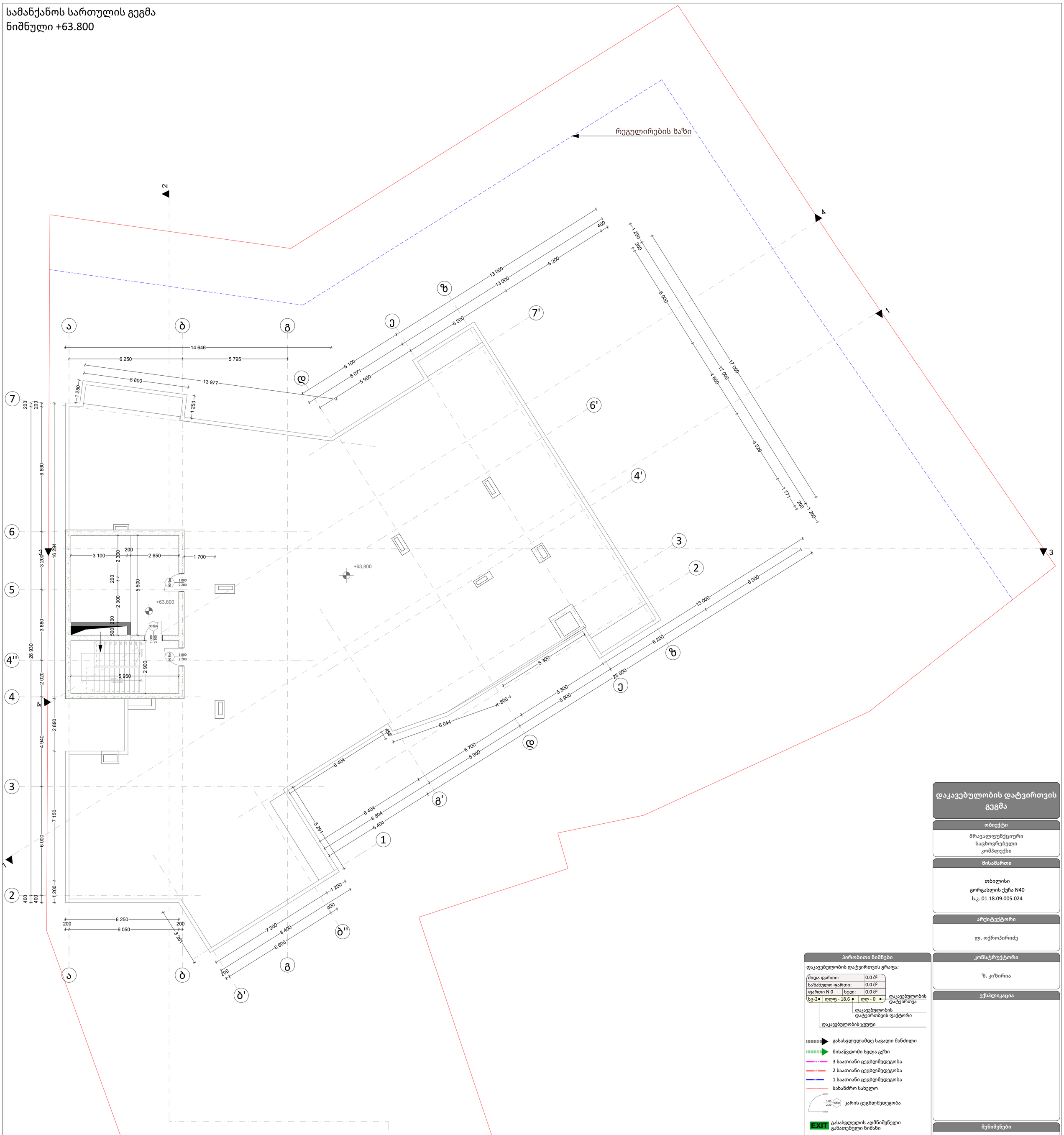

დაკავებულობის დატვირთვის გეგმა

ობიექტი

მრავალფუნქციური
საცხოვრებელი
კომპლექსი

მისამართი

თბილისი
გორგასლის ქუჩა N40
ს.კ. 01.18.09.005.024

არქიტექტორი

ლ. ოქროპირიძე

კონსტრუქტორი

ზ. კიზირია

ექსპლიკაცია

პირობითი ნიშნები

დაკავებულობის დატვირთვის გრაფა:

მიდა ფართი:		0.0 მ²
საზახულო ფართი:		0.0 მ²
ფართი N 0	სულ:	0.0 მ²

სც-2 • დდფ - 18.6 • დდ - 0 • დაკავებულობის დატვირთვა

დაკავებულობის დატვირთვის ფაქტორი

დაკავებულობის ჯგუფი

- გასასვლელამდე სავალი მანძილი
- მისაწვდომი სვლა გეზი
- 3 საათიანი ცეცხლმედეგობა
- 2 საათიანი ცეცხლმედეგობა
- 1 საათიანი ცეცხლმედეგობა
- სახანძრო სახელო
- კარის ცეცხლმედეგობა (1.00 / 2.20 — 90წთ)
- EXIT გასასვლელის აღმნიშვნელი განათებული ნიშანი

დაკავებულობის ჯგუფის აღნიშვნები

დაკავებულობის ჯგუფი	დაკავებულობის ჯგუფის აღნიშვნა	ფერის კოდი
თავშეყრის ჯგუფი (თჯ)		RGB (34.139.34)
საქმიანი ჯგუფი (სქ)		RGB (79.12.187)
საგანმანათლებლო ჯგუფი (სგ)		RGB (245.99.20)
საბრუნველო ჯგუფი (სბ)		RGB (160.32.240)
დიდი საფრთხის შემცველი ჯგუფი (დსშ)		RGB (94.8.58)
თავშეყრის ჯგუფი (თჯ)		RGB (0.0.255)
საჯარო ჯგუფი (სჯ)		RGB (255.0.0)
საცხოვრებელი ჯგუფი (სც)		RGB (220.185.0)
სასაწყობო ჯგუფი (სწ)		RGB (136.135.134)
დამხმარე ჯგუფი (დმ)		RGB (57.57.56)

შენიშვნები

1. ნახაზი მომზადებული მისაწვდომობის სტანდარტების მიხედვით.

2. ზომები მოცემულია მილიმეტრებში.

3. კონსტრუქციული პროექტის დამუშავებისას დაცული იქნას I-A კონსტრუქციის ტიპის მოთხოვნები.

4. ხანძარსაწინააღმდეგო დაცვის სისტემების საინჟინრო დოკუმენტაცია დამუშავდეს 28.01.16 წ. #41 დადგენილების შესაბამისად.

ნახაზი

სამანქანოს სართულის გეგმა
ნიშნული +63.800

ფურცლის ზომა

A1 (841X594mm)

მასშტაბი

1:100

ფურცლის ნომერი

A.03

თბილისი 2021 წ.

გადახურვის გეგმა
ნიშნული +67.000

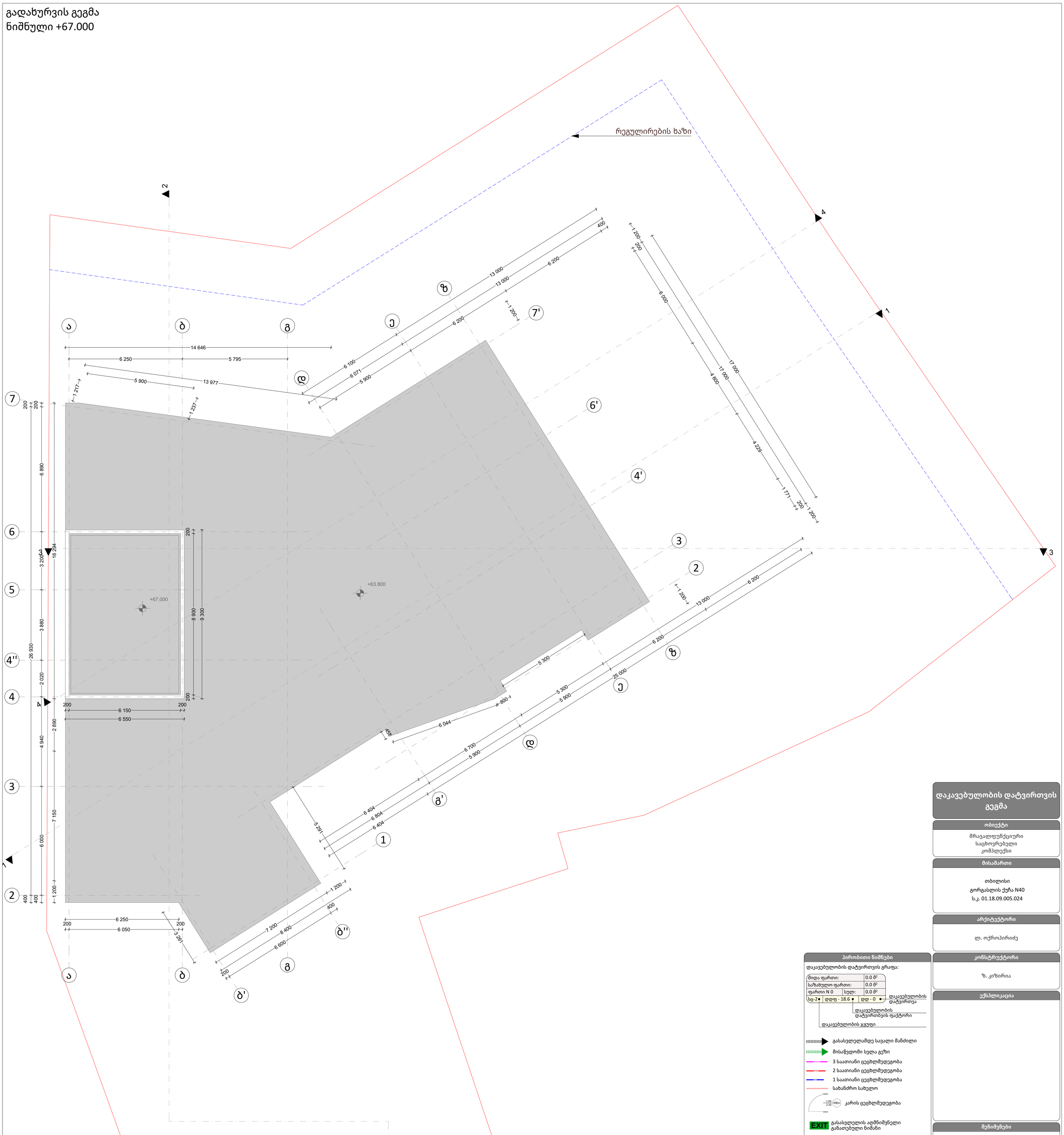

დაკავებულობის დატვირთვის გეგმა

ობიექტი

მრავალფუნქციური
საცხოვრებელი
კომპლექსი

მისამართი

თბილისი
გორგასლის ქუჩა N40
ს.კ. 01.18.09.005.024

არქიტექტორი

ლ. ოქროპირიძე

კონსტრუქტორი

ზ. კიზირია

ექსპლიკაცია

შენიშვნები

1. ნახაზი მომზადებული მისაწვდომობის სტანდარტების მიხედვით.

2. ზომები მოცემულია მილიმეტრებში.

3. კონსტრუქციული პროექტის დამუშავებისას დაცული იქნას I-A კონსტრუქცის ტიპის მოთხოვნები.

4. ხანძარსაწინააღმდეგო დაცვის სისტემების საინჟინრო დოკუმენტაცია დამუშავდეს 28.01.16 წ. #41 დადგენილების შესაბამისად.

პირობითი ნიშნები

დაკავებულობის დატვირთვის გრაფა:

მიდა ფართი:		0.0 მ²
საზახულო ფართი:		0.0 მ²
ფართი N 0	სულ:	0.0 მ²

სც-2 | დდფ - 18.6 | დდ - 0

- დაკავებულობის დატვირთვა
- დაკავებულობის დატვირთვის ფაქტორი
- დაკავებულობის ჯგუფი

- გასასვლელამდე სავალი მანძილი
- მისაწვდომი სვლა გეზი
- 3 საათიანი ცეცხლმედეგობა
- 2 საათიანი ცეცხლმედეგობა
- 1 საათიანი ცეცხლმედეგობა
- სახანძრო სახელო
- კარის ცეცხლმედეგობა
- EXIT გასასვლელის აღმნიშვნელი განათებული ნიშანი

დაკავებულობის ჯგუფის აღნიშვნები

დაკავებულობის ჯგუფი	დაკავებულობის ჯგუფის აღნიშვნა	ფერის კოდი
თავშესაფრის ჯგუფი (თე)		RGB (34.139.34)
საქმიანი ჯგუფი (სქ)		RGB (79.12.187)
საგანმანათლებლო ჯგუფი (სგ)		RGB (245.99.20)
საორეწველო ჯგუფი (სბ)		RGB (160.32.240)
დიდი საფრთხის შემცველი ჯგუფი (დსმ)		RGB (94.8.58)
თავშესაფრის ჯგუფი (თე)		RGB (0.0.255)
საჯარო ჯგუფი (სე)		RGB (255.0.0)
საცხოვრებელი ჯგუფი (სც)		RGB (220.185.0)
სასაწყობო ჯგუფი (სწ)		RGB (136.135.134)
დამხმარე ჯგუფი (დმ)		RGB (57.57.56)

ნახაზი

გადახურვის გეგმა
ნიშნული +67.000

ფურცლის ზომა

A1 (841X594mm)

მასშტაბი

1:100

ფურცლის ნომერი

A.03

თბილისი 2021 წ.

შენობა-ნაგებობის უსაფრთხოების წესებთან შესაბამისობის ანალიზი

გამოყენებული წესები - „შენობა-ნაგებობის უსაფრთხოების წესები“

ჩამოთვალეთ შენობის დაკავებულებები და აღწერეთ თითოეული გამოყენება	
სც-2 (310.4) საცხოვრებელი ჯგუფი.	3-19 სართულებზე
სწ-2 (311.3) სასაწყობო ჯგუფი “ავტოსადგომ გარაჟებს და არაწვადი მასალის შესანახ სასაწყობო სივრცეებს”	ყველა სართულზე
დს (312.1) დამხმარე ჯგუფი „წყლის ავზი“	-1 სართული
სქ (304.1) საქმიანი ჯგუფი	1, 2, სართული

კონსტრუქციის ტიპი:	
განსაზღვრეთ კონსტრუქციის ტიპი ახალი შენობისთვის: მაგალითი: II-A, II-B, V-A, V-B	I-A ტიპი

სიმაღლის შეზღუდვები ცხრილი 503 -ის მიხედვით		
დაკავებულობები	დასაშვები სართულიანობა	შემოთავაზებული სართულიანობა
საცხოვრებელი ჯგუფი სც-2	შეუზღუდავი	17
სასაწყობე ჯგუფი სწ-2	შეუზღუდავი	2
დამხამარე ჯგუფი დს	შეუზღუდავი	1
საქმიანი ჯგუფი სქ	შეუზღუდავი	2
	დასაშვები	შემოთავაზებული
საერთო სიმაღლე =	შეუზღუდავი	67.4
მიწის ზემოთ სართულის რაოდენობა =		20

ხანძარ საწინააღმდეგო გეგმა

კონსტრუქციის ტიპი

ცხრილი 601

შენობის ელემენტები	I-A ტიპი
ძირითადი კონსტრუქციული ჩარჩო	3 სთ.
მზიდი კედლები გარე შიდა	 3 სთ. 3 სთ.
არამზიდი კედლები და ტიხრები გარე	602 ცხრილი
არამზიდი კედლები და ტიხრები შიდა	0 სთ.
იატაკის კონსტრუქცია და არაძირითადი ნაწილები	2 სთ.
სახურავის კონსტრუქცია და არაძირითადი ნაწილები	1 სთ.

პირობითი ნიშნები

დაკავებულობის დატვირთვის გრაფა:

შიდა ფართი:		0.0 მ²
საზახულო ფართი:		0.0 მ²
ფართი N 0	სულ:	0.0 მ²

სც-2 • დდფ - 18.6 • დდ - 0 •

დაკავებულობის დატვირთვა

დაკავებულობის დატვირთვის ფაქტორი

დაკავებულობის ჯგუფი

გასასვლელამდე სავალი მანძილი

მისაწვდომი სვლა გეზი

3 საათიანი ცეცხლმედეგობა

2 საათიანი ცეცხლმედეგობა

1 საათიანი ცეცხლმედეგობა

სახანძრო სახელო

1.00 2.20 90ფო კარის ცეცხლმედეგობა

სახანძრო სომბოლოს აღმიშნელი

	სახანძრო მილდგარი
	წყლის დასალევი შადრევანი
	სახანძრო მისაერთებელი
	ხელის ცეცხლმაქრი
	ხელით სამართავი სახანძრო განგაშის ღილაკი
	დამკავებელთა შეტყობინების სისტემა
	ორმხრივი კავშირის სისტემა
	კვამლის ავტომატური აღმომჩენი
	კვამლის მორეაგირე მაუწყებელი
	ავტოსაშხეფი სისტემა
	ალტერნატიული ავტოსაშხეფი სისტემა
	ავარიული განათება
	საავარიო განათება
მიკროავტობუსის პარკინგთან მისაწვდომი გასასვლელი ნიშანი	მიკროავტობუსის პარკინგთან მისაწვდომი გასასვლელი ნიშანი
სართულის ამოსაცნობი ნიშანი	სართულის ამოსაცნობი ნიშანი
ნიშანი საგანგებო ვითარებაში ფართობის გამოყენების შესახებ	ნიშანი საგანგებო ვითარებაში ფართობის გამოყენების შესახებ
თავშესაფრის ფართობის ნიშანი	თავშესაფრის ფართობის ნიშანი
გასასვლელის ნიშანი	გასასვლელის ნიშანი ბრაილით
EXIT	გასასვლელის აღმნიშვნელი განათებული ნიშანი

დაკავებულობის ჯგუფის აღნიშვნები

დაკავებულობის ჯგუფი	დაკავებულობის ჯგუფის აღნიშვნა	ფერის კოდი
თავშეყრის ჯგუფი (თე)		RGB (34.139.34)
საქმიანი ჯგუფი (სქ)		RGB (79.12.187)
საავადმყოფოების ჯგუფი (სა)		RGB (245.99.20)
საშრუნველო ჯგუფი (სმ)		RGB (160.32.240)
დიდი საფრთხის შემცველი ჯგუფი (დსშ)		RGB (94.8.58)
თავშეყრის ჯგუფი (თე)		RGB (0.0.255)
საჯარო ჯგუფი (სე)		RGB (255.0.0)
საცხოვრებელი ჯგუფი (სც)		RGB (220.185.0)
სასაწყობო ჯგუფი (სწ)		RGB (136.135.134)
დამხმარე ჯგუფი (დს)		RGB (57.57.56)

ობიექტი

მრავალფუნქციური საცხოვრებელი კომპლექსი

მისამართი

თბილისი

გორგასლის ქუჩა N40

ს.კ. 01.18.09.005.024

არქიტექტორი

ლ. ოქროპირიძე

კონსტრუქტორი

ზ. კიზირია

ექსპლიკაცია

შენიშვნები

1. ნახაზი მომზადებული მისაწვდომობის სტანდარტების მიხედვით.

2. ზომები მოცემულია მილიმეტრებში.

3. ხანძარსაწინააღმდეგო მანძილები საზოგადოებრივი ქუჩის და უკანა ეზოს მხარეს 9.0 მეტრზე მეტია.

4. ლიფტის შახტა აღჭურვილი იქნება ჰაერის დაწნევის სისტემით.

5. ჰაერის დაწნევის სისტემა უზრუნველყოფილი იქნება სათადარიგო ელმომარაგებით.

6. დენის გათიშვის შემთხვევაში სათადარიგო ელექტროსისტემა ავტომატურად გაანათებს გასასვლელ საშუალებებს.

7. კონსტრუქციული პროექტის დამუშავებისას დაცული იქნას I-A კონსტრუქციის ტიპის მოთხოვნები.

8. ხანძარსაწინააღმდეგო დაცვის სისტემების საინჟინრო დოკუმენტაცია დამუშავდეს 28.01.16 წ. #41 დადგენილების შესაბამისად.

ნახაზი

ფურცლის ზომა

A1 (841X594mm)

მასშტაბი

1:100

ფურცლის ნომერი

A.04

თბილისი 2021 წ.

ფართობის შეზღუდვები ცხრილი 503 -ის მიხედვით		
დაკავებულობები	დასაშვები ფართობი	შემოთავაზებული ფართობი
სასაწყობე ჯგუფი სწ-2 (-2 სართ.)	შეუზღუდავი	549.9
სასაწყობე ჯგუფი სწ-2 (-1 სართ.)	შეუზღუდავი	455.0
დამხამარე ჯგუფი დს (-1 სართ.)	შეუზღუდავი	66.8
საქმიანი ჯგუფი სქ (1 სართ.)	შეუზღუდავი	438.3
საქმიანი ჯგუფი სქ (2 სართ.)	შეუზღუდავი	490.3
საცხოვრებელი ჯგუფი სც-2 (3-19 სართ.)	შეუზღუდავი	490.3
იატაკის საერთო ფართობი =	11996.6	
იატაკების რაოდენობა =	21	
შენობის საერთო ფართობი სართულების გარე პერიმეტრებით =	13721.0	

გარე კედლის ცეცხლმედეგობისა და ღიობისადმი მოთხოვნები ცხრილების 602-ის და 705.8 -ის მიხედვით									
გარე კედელი	ხანძარსაწინააღმდეგო მანძილი (მეტრი)	ცეცხლმედეგობის ხარისხი (საათი)		კედლის ღიოებების ფართობი (კედლის %)					
		მოთხოვნილი	გათვალისწინებული	დასაშვები			გათვალისწინებული		
				დაცული	დაუცველი საშხეფებით	დაუცველი	დაცული	დაუცველი საშხეფებით	დაუცველი
1-7 ღერძებში	>9.0მ	0	0	შეუზღუდავი	შეუზღუდავი	შეუზღუდავი	-	-	აკმაყოფილებს
7-1 ღერძებში	1.0მ	2	2	დაუშვებელია	დაუშვებელია	დაუშვებელია	-	-	-
ა-ზ ღერძებში	>9.0მ	2	2	შეუზღუდავი	შეუზღუდავი	შეუზღუდავი	-	-	აკმაყოფილებს
ზ-ა ღერძებში	>9.0მ	2	2	შეუზღუდავი	შეუზღუდავი	შეუზღუდავი	-	-	აკმაყოფილებს

ხანძარ საწინააღმდეგო გეგმა

კონსტრუქციის ტიპი

ცხრილი 601

შენობის ელემენტები	I-A ტიპი
ძირითადი კონსტრუქციული ჩარჩო	3 სთ.
მზიდი კედლები გარე შიდა	 3 სთ. 3 სთ.
არამზიდი კედლები და ტიხრები გარე	602 ცხრილი
არამზიდი კედლები და ტიხრები შიდა	0 სთ.
იატაკის კონსტრუქცია და არაძირითადი ნაწილები	2 სთ.
სახურავის კონსტრუქცია და არაძირითადი ნაწილები	1 სთ.

პირობითი ნიშნები

დაკავებულობის დატვირთვის გრაფა:

შიდა ფართი:		0.0 მ^2
საზახულო ფართი:		0.0 მ^2
ფართი N 0	სულ:	0.0 მ^2
სც-2	დდფ - 18.6	დდ - 0

დაკავებულობის დატვირთვა

დაკავებულობის დატვირთვის ფაქტორი

დაკავებულობის ჯგუფი

გასასვლელამდე სავალი მანძილი

მისაწვდომი სვლა გეზი

3 საათიანი ცეცხლმედეგობა

2 საათიანი ცეცხლმედეგობა

1 საათიანი ცეცხლმედეგობა

სახანძრო სახელო

1.00 / 2.20 90წთ კარის ცეცხლმედეგობა

სახანძრო სომბოლოს აღმიშვნელი

- სახანძრო მილდგარი
- წყლის დასალევი შადრევანი
- სახანძრო მისაერთებელი
- ხელის ცეცხლმაქრი
- ხელით სამართავი სახანძრო განგაშის ღილაკი
- დამკავებელთა შეტყობინების სისტემა
- ორმხრივი კავშირის სისტემა
- კვამლის ავტომატური აღმომჩენი
- კვამლის მორეაგირე მაუწყებელი
- ავტოსაშხეფი სისტემა
- ალტერნატიული ავტოსაშხეფი სისტემა
- ავარიული განათება
- საავარიო განათება
- მიკროავტობუსის პარკინგთან მისაწვდომი გასასვლელი ნიშანი
- სართულის ამოსაცნობი ნიშანი
- ნიშანი საგანგებო ვითარებაში ფართობის გამოყენების შესახებ
- თავშესაფრის ფართობის ნიშანი
- გასასვლელის ნიშანი ბრაილით
- EXIT გასასვლელის აღმნიშვნელი განათებული ნიშანი

დაკავებულობის ჯგუფის აღნიშვნები

დაკავებულობის ჯგუფი	დაკავებულობის ჯგუფის აღნიშვნა	ფერის კოდი
თავშეყრის ჯგუფი (თვ)		RGB (34.139.34)
საქმიანი ჯგუფი (სქ)		RGB (79.12.187)
საგანმანათლებლო ჯგუფი (სგ)		RGB (245.99.20)
სამრეწველო ჯგუფი (სმ)		RGB (160.32.240)
დიდი საფრთხის შემცველი ჯგუფი (დსშ)		RGB (94.8.58)
თავშეყრის ჯგუფი (თვ)		RGB (0.0.255)
სავაჭრო ჯგუფი (სვ)		RGB (255.0.0)
საცხოვრებელი ჯგუფი (სც)		RGB (220.185.0)
სასაწყობო ჯგუფი (სწ)		RGB (136.135.134)
დამხმარე ჯგუფი (დს)		RGB (57.57.56)

ობიექტი

მრავალფუნქციური საცხოვრებელი კომპლექსი

მისამართი

თბილისი
გორგასლის ქუჩა N40
ს.კ. 01.18.09.005.024

არქიტექტორი

ლ. ოქროპირიძე

კონსტრუქტორი

ზ. კიზირია

ექსპლიკაცია

შენიშვნები

1. ნახაზი მომზადებული მისაწვდომობის სტანდარტების მიხედვით.

2. ზომები მოცემულია მილიმეტრებში.

3. ხანძარსაწინააღმდეგო მანძილები საზოგადოებრივი ქუჩის და უკანა ეზოს მხარეს 9.0 მეტრზე მეტია.

4. ლიფტის შახტა აღჭურვილი იქნება ჰაერის დაწნევის სისტემით.

5. ჰაერის დაწნევის სისტემა უზრუნველყოფილი იქნება სათადარიგო ელმომარაგებით.

6. დენის გათიშვის შემთხვევაში სათადარიგო ელექტროსისტემა ავტომატურად გაანათებს გასასვლელ საშუალებებს.

7. კონსტრუქციული პროექტის დამუშავებისას დაცული იქნას I-A კონსტრუქცის ტიპის მოთხოვნები.

8. ხანძარსაწინააღმდეგო დაცვის სისტემების საინჟინრო დოკუმენტაცია დამუშავდეს 28.01.16 წ. #41 დადგენილების შესაბამისად.

ნახაზი

ფურცლის ზომა

A1 (841X594mm)

მასშტაბი

1:100

ფურცლის ნომერი

A.04

თბილისი 2021 წ.

თითოეული სართულიდან გასასვლელი საშუალება									
სართულები	დაკავებულობა და დაკავებულობის დატვირთვის ჯამური მაჩვენებელი	მოთხოვნილი გასასვლელების/გასასვლელთან მისადგომის რაოდენობა	გათვალისწინებული გასასვლელების/გასასვლელთან მისადგომის რაოდენობა და ტიპი	გასასვლელი საშუალებების სიგანე					
				გზა-კიბეები		დერეფანი,		გასასვლელის გზა-კარი	
				მოთხოვნილი	გათვალისწინებული	მოთხოვნილი	გათვალისწინებული	მოთხოვნილი	გათვალისწინებული
-2 სართული	38	2	2 (შიგა და გარე გასასვლელის გზა-კიბეები)	1,1	>1,1	-	-	0,82	>0,82
-1 სართული	33	2	2 (შიგა და გარე გასასვლელის გზა-კიბეები)	1,1	>1,1	-	-	0,82	>0,82
პირველი სართული	74	2	2 (შიგა და გარე გასასვლელის გზა-კიბეები)	1,1	>1,1	1,2	>1,2	0,82	>0,82
მეორე-სართული	80	2	2 (შიგა და გარე გასასვლელის გზა-კიბეები)	1,1	>1,1	1,2	>1,2	0,82	>0,82
მეოთხე - მეცხრამეტესართული	40	2	2 (შიგა და გარე გასასვლელის გზა-კიბეები)	1,1	>1,1	1,2	>1,2	0,82	>0,82

ხანძარ საწინააღმდეგო გეგმა

კონსტრუქციის ტიპი

ცხრილი 601

შენობის ელემენტები	I-A ტიპი
ძირითადი კონსტრუქციული ჩარჩო	3 სთ.
მზიდი კედლები გარე შიდა	3 სთ. 3 სთ.
არამზიდი კედლები და ტიხრები გარე	602 ცხრილი
არამზიდი კედლები და ტიხრები შიდა	0 სთ.
იატაკის კონსტრუქცია და არაძირითადი ნაწილები	2 სთ.
სახურავის კონსტრუქცია და არაძირითადი ნაწილები	1 სთ.

ობიექტი

მრავალფუნქციური საცხოვრებელი კომპლექსი

მისამართი

თბილისი
გორგასლის ქუჩა N40
ს.კ. 01.18.09.005.024

არქიტექტორი

ლ. ოქროპირიძე

კონსტრუქტორი

ზ. კიზირია

ექსპლიკაცია

პირობითი ნიშნები

დაკავებულობის დატვირთვის გრაფა:

შიდა ფართი:		0.0 მ²
საზახულო ფართი:		0.0 მ²
ფართი N 0	სულ:	0.0 მ²
სც-2	დდფ - 18.6	დდ - 0

დაკავებულობის დატვირთვა
დაკავებულობის დატვირთვის ფაქტორი
დაკავებულობის ჯგუფი

- გასასვლელამდე სავალი მანძილი
- მისაწვდომი სვლა გზა
- 3 საათიანი ცეცხლმედეგობა
- 2 საათიანი ცეცხლმედეგობა
- 1 საათიანი ცეცხლმედეგობა
- სახანძრო სახელო
- 1.00 / 2.20 90წთ კარის ცეცხლმედეგობა

სახანძრო სიმბოლოს აღმიშვნელი

- სახანძრო მილდგარი
- წყლის დასალევი შადრევანი
- სახანძრო მისაერთებელი
- ხელის ცეცხლმაქრი
- ხელით სამართავი სახანძრო განგაშის ღილაკი
- დამკავებელთა შეტყობინების სისტემა
- ორმხრივი კავშირის სისტემა
- კვამლის ავტომატური აღმომჩენი
- კვამლის მორეაგირე მაუწყებელი
- ავტოსაშხეფი სისტემა
- ალტერნატიული ავტოსაშხეფი სისტემა
- ავარიული განათება
- საავარიო განათება
- მიკროავტობუსის პარკინგთან მისაწვდომი გასასვლელი ნიშანი
- სართულის ამოსაცნობი ნიშანი
- ნიშანი საგანგებო ვითარებაში ფართობის გამოყენების შესახებ
- თავშესაფრის ფართობის ნიშანი
- გასასვლელის ნიშანი ბრაილით
- EXIT გასასვლელის აღმნიშვნელი განათებული ნიშანი

დაკავებულობის ჯგუფის აღნიშვნები

დაკავებულობის ჯგუფი	დაკავებულობის ჯგუფის აღნიშვნა	ფერის კოდი
თავშეყრის ჯგუფი (თვ)		RGB (34.139.34)
საქმიანი ჯგუფი (სქ)		RGB (79.12.187)
საგანმანათლებლო ჯგუფი (სგ)		RGB (245.99.20)
სამრეწველო ჯგუფი (სმ)		RGB (160.32.240)
დიდი საფრთხის შემცველი ჯგუფი (დსშ)		RGB (94.8.58)
თავშეყრის ჯგუფი (თვ)		RGB (0.0.255)
სავაჭრო ჯგუფი (სვ)		RGB (255.0.0)
საცხოვრებელი ჯგუფი (სც)		RGB (220.185.0)
სასაწყობო ჯგუფი (სწ)		RGB (136.135.134)
დამხმარე ჯგუფი (დს)		RGB (57.57.56)

შენიშვნები

1. ნახაზი მომზადებული მისაწვდომობის სტანდარტების მიხედვით.
2. ზომები მოცემულია მილიმეტრებში.
3. ხანძარსაწინააღმდეგო მანძილები საზოგადოებრივი ქუჩის და უკანა ეზოს მხარეს 9.0 მეტრზე მეტია.
4. ლიფტის შახტა აღჭურვილი იქნება ჰაერის დაწნევის სისტემით.
5. ჰაერის დაწნევის სისტემა უზრუნველყოფილი იქნება სათადარიგო ელმომარაგებით.
6. დენის გათიშვის შემთხვევაში სათადარიგო ელექტროსისტემა ავტომატურად გაანათებს გასასვლელ საშუალებებს.
7. კონსტრუქციული პროექტის დამუშავებისას დაცული იქნას I-A კონსტრუქცის ტიპის მოთხოვნები.
8. ხანძარსაწინააღმდეგო დაცვის სისტემების საინჟინრო დოკუმენტაცია დამუშავდეს 28.01.16 წ. #41 დადგენილების შესაბამისად.

ნახაზი

ფურცლის ზომა

A1 (841X594mm)

მასშტაბი

1:100

ფურცლის ნომერი

A.04

თბილისი 2021 წ.

ხანძრისაგან დაცვის სისტემებისადმი მოთხოვნები								
დაკავებულობები/სივრცეები/გასასვლელი საშუალებები	ავტოსაშხეფი სისტემა	ალტერნატიული ავტომატური ცეცხლსაქრობი სისტემები	ხელით სამართავი სახანძრო განგაშის სისტემები	სახანძრო მილდგარების სისტემები	კვამლის საკონტროლო სისტემები	ხელის ცეცხლმაქრები	საავარიო განგაშის სისტემები
საცხოვრებელი ჯგუფი სც-2	-	-	-	-	-	-	
სასაწყობე ჯგუფი სწ-2	-	-	კი	-	-	კი	
საქმიანი ჯგუფი სქ	კი	-	კი	-	-	კი	
დამხმარე ჯგუფი დს	-	-	კი	-	-	კი	
ავტოსადგომი	კი	-	კი	კი	მექანიკური განიავება/ კვამლის გაწოვა	კი	
დერეფნები	კი	-	კი	კი	მექანიკური განიავება / კვამლის გაწოვა	კი	კი
კიბის უჯრედი	-	-	-	-	დაწნევის სისტემა	-	
ლიფტის შახტა	-	-	-	-	დაწნევის სისტემა	-	
სახანძრო-ამაშველო სამსახურის მიერ გამოსაყენებელი მისაერთებლები				კი			

განიავების მოთხოვნა		
დაკავებულობები/სივრცეები/გასასვლელი საშუალებები	ბუნებრივი განიავება	ხელოვნური განიავება
საცხოვრებელი ჯგუფი სც-2	კი	-
სასაწყობე ჯგუფი სწ-2	კი	-
საქმიანი ჯგუფი სქ	კი	-
დამხმარე ჯგუფი დს	კი	-
დერეფნები	-	კი
კიბის უჯრედი	-	კი

ხანძარ საწინააღმდეგო გეგმა

კონსტრუქციის ტიპი

ცხრილი 601

შენობის ელემენტები	I-A ტიპი
ძირითადი კონსტრუქციული ჩარჩო	3 სთ.
მზიდი კედლები გარე შიდა	3 სთ. 3 სთ.
არამზიდი კედლები და ტიხრები გარე	602 ცხრილი
არამზიდი კედლები და ტიხრები შიდა	0 სთ.
იატაკის კონსტრუქცია და არაძირითადი ნაწილები	2 სთ.
სახურავის კონსტრუქცია და არაძირითადი ნაწილები	1 სთ.

პირობითი ნიშნები

დაკავებულობის დატვირთვის გრაფა:

შიდა ფართი:		0.0 მ²
საზახულო ფართი:		0.0 მ²
ფართი N 0	სულ:	0.0 მ²
სც-2	დდფ - 18.6	დდ - 0

დაკავებულობის დატვირთვა
დაკავებულობის დატვირთვის ფაქტორი
დაკავებულობის ჯგუფი

გასასვლელამდე სავალი მანძილი
მისაწვდომი სვლა გეზი
3 საათიანი ცეცხლმედეგობა
2 საათიანი ცეცხლმედეგობა
1 საათიანი ცეცხლმედეგობა
სახანძრო სახელო
1.00 / 2.20 90წთ კარის ცეცხლმედეგობა

სახანძრო სომბოლოს აღმიშვნელი

- სახანძრო მილდგარი
- წყლის დასალევი შადრევანი
- სახანძრო მისაერთებელი
- ხელის ცეცხლმაქრი
- ხელით სამართავი სახანძრო განგაშის ღილაკი
- დამკავებელთა შეტყობინების სისტემა
- ორმხრივი კავშირის სისტემა
- კვამლის ავტომატური აღმომჩენი
- კვამლის მორეაგირე მაუწყებელი
- ავტოსაშხეფი სისტემა
- ალტერნატიული ავტოსაშხეფი სისტემა
- ავარიული განათება
- საავარიო განათება
- მიკროავტობუსის პარკინგთან მისაწვდომი გასასვლელი ნიშანი
- სართულის ამოსაცნობი ნიშანი
- ნიშანი საგანგებო ვითარებაში ფართობის გამოყენების შესახებ
- თავშესაფრის ფართობის ნიშანი
- გასასვლელის ნიშანი ბრაილით
- EXIT გასასვლელის აღმნიშვნელი განათებული ნიშანი

დაკავებულობის ჯგუფის აღნიშვნები

დაკავებულობის ჯგუფი	დაკავებულობის ჯგუფის აღნიშვნა	ფერის კოდი
თავშეყრის ჯგუფი (თვ)		RGB (34.139.34)
საქმიანი ჯგუფი (სქ)		RGB (79.12.187)
საგანმანათლებლო ჯგუფი (სგ)		RGB (245.99.20)
სამრეწველო ჯგუფი (სმ)		RGB (160.32.240)
დიდი საფრთხის შემცველი ჯგუფი (დსშ)		RGB (94.8.58)
თავშეყრის ჯგუფი (თვ)		RGB (0.0.255)
სავაჭრო ჯგუფი (სვ)		RGB (255.0.0)
საცხოვრებელი ჯგუფი (სც)		RGB (220.185.0)
სასაწყობო ჯგუფი (სწ)		RGB (136.135.134)
დამხმარე ჯგუფი (დს)		RGB (57.57.56)

ობიექტი

მრავალფუნქციური საცხოვრებელი კომპლექსი

მისამართი

თბილისი
გორგასლის ქუჩა N40
ს.კ. 01.18.09.005.024

არქიტექტორი

ლ. ოქროპირიძე

კონსტრუქტორი

ზ. კიზირია

ექსპლიკაცია

შენიშვნები

1. ნახაზი მომზადებული მისაწვდომობის სტანდარტების მიხედვით.

2. ზომები მოცემულია მილიმეტრებში.

3. ხანძარსაწინააღმდეგო მანძილები საზოგადოებრივი ქუჩის და უკანა ეზოს მხარეს 9.0 მეტრზე მეტია.

4. ლიფტის შახტა აღჭურვილი იქნება ჰაერის დაწნევის სისტემით.

5. ჰაერის დაწნევის სისტემა უზრუნველყოფილი იქნება სათადარიგო ელმომარაგებით.

6. დენის გათიშვის შემთხვევაში სათადარიგო ელექტროსისტემა ავტომატურად გაანათებს გასასვლელ საშუალებებს.

7. კონსტრუქციული პროექტის დამუშავებისას დაცული იქნას I-A კონსტრუქცის ტიპის მოთხოვნები.

8. ხანძარსაწინააღმდეგო დაცვის სისტემების საინჟინრო დოკუმენტაცია დამუშავდეს 28.01.16 წ. #41 დადგენილების შესაბამისად.

ნახაზი

ფურცლის ზომა

A1 (841X594mm)

მასშტაბი

1:100

ფურცლის ნომერი

A.04

თბილისი 2021 წ.

წყალსადენი სისტემის ფიქსირებული მოწყობილობების რაოდენობა-საცხოვრებელი ჯგუფი
სც-2 და სც-3 ქვეჯგუფები
ცხრილი 1602.1-ის მიხედვით

სართულები	საცხოვრებელი ერთეული	ფიქსირებული მოწყობილობები									
		უნიტაზი (ერთ საცხოვრებელ ერთეულზე)		ტუალეტის ხელსაბანები (ერთ საცხოვრებელ ერთეულზე)		აბაზანა/შხაპი (ერთ საცხოვრებელ ერთეულზე)		სამზარეულოს ნიჟარა (ერთ საცხოვრებელ ერთეულზე)		ავტომატური სარეცხი მანქანის მისაერთებელი	
		დაგეგმარებით	არსებული	დაგეგმარებით	არსებული	დაგეგმარებით	არსებული	დაგეგმარებით	არსებული	დაგეგმარებით	არსებული
მეოთხე-მეცხრამეტესართული	8	1	1	1	1	1	1	1	1	1	1

წყალსადენი სისტემის ფიქსირებული მოწყობილობების
ცხრილი 1602.1-ის მიხედვით

სართულები	დაკავებულობა და დაკავებულობის დატვირთვის ჯამური მაჩვენებელი	ფიქსირებული მოწყობილობები									
		უნიტაზი		ხელსაბანი		აბაზანა/შხაპი		წყლის დასალევი შადრევნები		სამომსახურეო ნიჟარა	
		დაგეგმარებით	არსებული	დაგეგმარებით	არსებული	დაგეგმარებით	არსებული	დაგეგმარებით	არსებული	დაგეგმარებით	არსებული
პირველი სართული	75	8	8	8	8	-	-	1	1	1	1
მეორე სართული	80	8	8	8	8	-	-	1	1	1	1

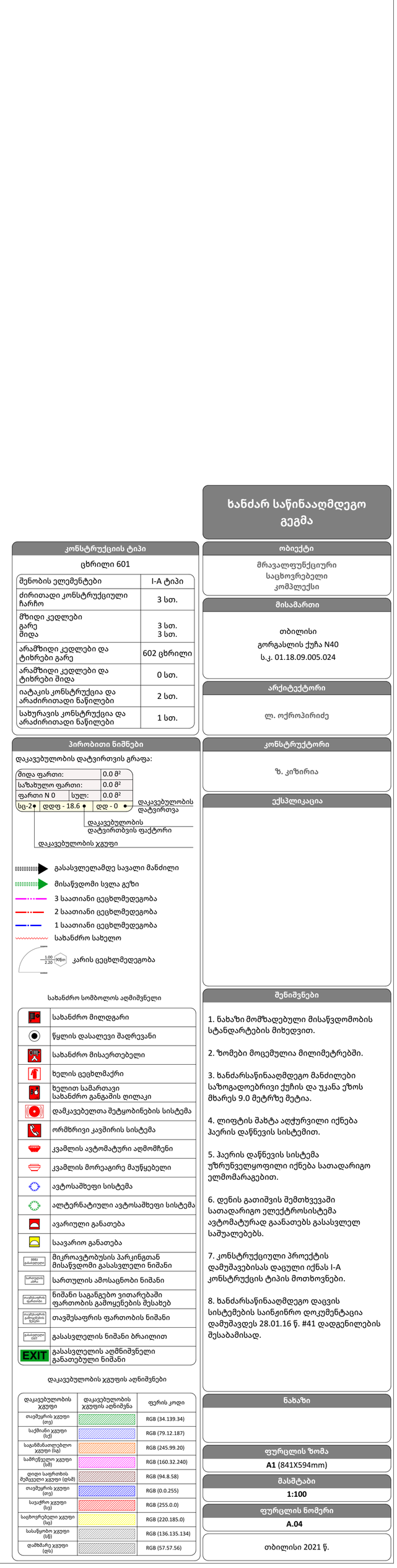

- II სართულის გეგმა
ნიშნული -3.000

ხანძარ საწინააღმდეგო გეგმა

კონსტრუქციის ტიპი	
ცხრილი 601	
შენობის ელემენტები	I-A ტიპი
ძირითადი კონსტრუქციული ჩარჩო	3 სთ.
მზიდი კედლები გარე შიდა	3 სთ. 3 სთ.
არამზიდი კედლები და ტიხრები გარე	602 ცხრილი
არამზიდი კედლები და ტიხრები შიდა	0 სთ.
იატაკის კონსტრუქცია და არაძირითადი ნაწილები	2 სთ.
სახურავის კონსტრუქცია და არაძირითადი ნაწილები	1 სთ.

პირობითი ნიშნები

დაკავებულობის დატვირთვის გრაფა:

შიდა ფართი:		0.0 მ²
საზახულო ფართი:		0.0 მ²
ფართი N 0	სულ:	0.0 მ²
სც-2 •	დდფ - 18.6 •	დდ - 0 •

დაკავებულობის დატვირთვა
დაკავებულობის დატვირთვის ფაქტორი
დაკავებულობის ჯგუფი

გასასვლელამდე სავალი მანძილი
მისაწვდომი სვლა გზა
3 საათიანი ცეცხლმედეგობა
2 საათიანი ცეცხლმედეგობა
1 საათიანი ცეცხლმედეგობა
სახანძრო სახელო
კარის ცეცხლმედეგობა

სახანძრო სიმბოლოს აღმიშვნელი

	სახანძრო მილდგარი
	წყლის დასალევი შადრევანი
	სახანძრო მისაერთებელი
	ხელის ცეცხლმაქრი
	ხელით სამართავი სახანძრო განგაშის ღილაკი
	დამკავებელთა შეტყობინების სისტემა
	ორმხრივი კავშირის სისტემა
	კვამლის ავტომატური აღმომჩენი
	კვამლის მორეაგირე მაუწყებელი
	ავტოსაშხეფი სისტემა
	ალტერნატიული ავტოსაშხეფი სისტემა
	ავარიული განათება
	საავარიო განათება
	მიკროავტობუსის პარკინგთან მისაწვდომი გასასვლელი ნიშანი
	სართულის ამოსაცნობი ნიშანი
	ნიშანი საგანგებო ვითარებაში ფართობის გამოყენების შესახებ
	თავშესაფრის ფართობის ნიშანი
	გასასვლელის ნიშანი ბრაილით
EXIT	გასასვლელის აღმნიშვნელი განათებული ნიშანი

დაკავებულობის ჯგუფის აღნიშვნები

დაკავებულობის ჯგუფი	დაკავებულობის ჯგუფის აღნიშვნა	ფერის კოდი
თავშეყრის ჯგუფი (თვ)		RGB (34.139.34)
საქმიანი ჯგუფი (სქ)		RGB (79.12.187)
საგანმანათლებლო ჯგუფი (სგ)		RGB (245.99.20)
სამრეწველო ჯგუფი (სმ)		RGB (160.32.240)
დიდი საფრთხის შემცველი ჯგუფი (დსშ)		RGB (94.8.58)
თავშეყრის ჯგუფი (თვ)		RGB (0.0.255)
სავაჭრო ჯგუფი (სვ)		RGB (255.0.0)
საცხოვრებელი ჯგუფი (სც)		RGB (220.185.0)
სასაწყობო ჯგუფი (სწ)		RGB (136.135.134)
დამხმარე ჯგუფი (დხ)		RGB (57.57.56)

ობიექტი

მრავალფუნქციური საცხოვრებელი კომპლექსი

მისამართი

თბილისი
გორგასალის ქუჩა N40
ს.კ. 01.18.09.005.024

არქიტექტორი

ლ. ოქროპირიძე

კონსტრუქტორი

ზ. კიზირია

ექსპლიკაცია

შენიშვნები

1. ნახაზი მომზადებული მისაწვდომობის სტანდარტების მიხედვით.

2. ზომები მოცემულია მილიმეტრებში.

3. ხანძარსაწინააღმდეგო მანძილები საზოგადოებრივი ქუჩის და უკანა ეზოს მხარეს 9.0 მეტრზე მეტია.

4. ლიფტის შახტა აღჭურვილი იქნება ჰაერის დაწნევის სისტემით.

5. ჰაერის დაწნევის სისტემა უზრუნველყოფილი იქნება სათადარიგო ელმომარაგებით.

6. დენის გათიშვის შემთხვევაში სათადარიგო ელექტროსისტემა ავტომატურად გაანათებს გასასვლელ საშუალებებს.

7. კონსტრუქციული პროექტის დამუშავებისას დაცული იქნას I-A კონსტრუქციის ტიპის მოთხოვნები.

8. ხანძარსაწინააღმდეგო დაცვის სისტემების საინჟინრო დოკუმენტაცია დამუშავდეს 28.01.16 წ. #41 დადგენილების შესაბამისად.

ნახაზი

- II სართულის გეგმა
ნიშნული -3.000

ფურცლის ზომა

A1 (841X594mm)

მასშტაბი

1:100

ფურცლის ნომერი

A.04

თბილისი 2021 წ.

- I სართულის გეგმა
ნიშნული +0.000

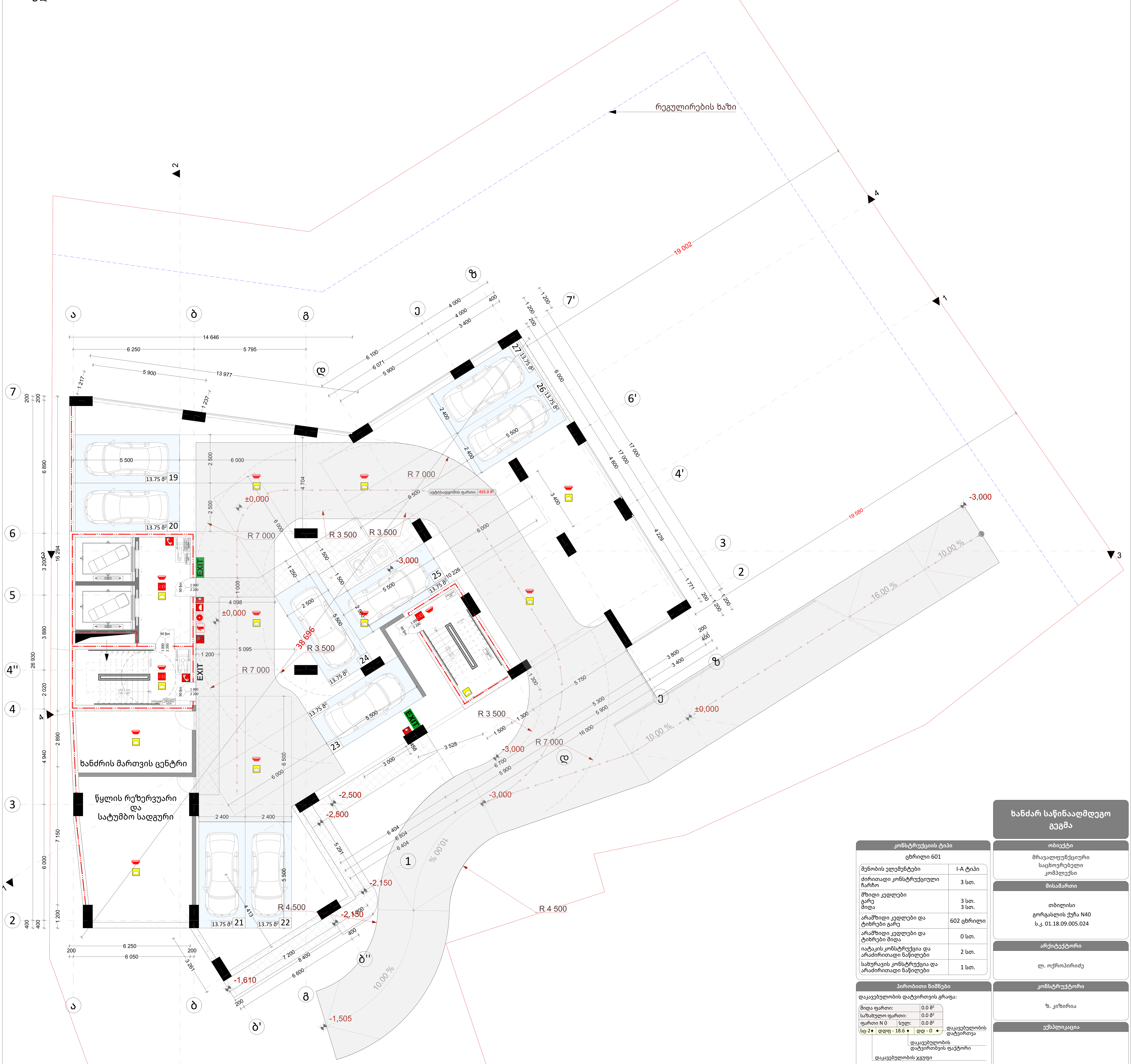

ხანძარ საწინააღმდეგო გეგმა

კონსტრუქციის ტიპი

ცხრილი 601

შენობის ელემენტები	I-A ტიპი
ძირითადი კონსტრუქციული ჩარჩო	3 სთ.
მზიდი კედლები გარე შიდა	 3 სთ. 3 სთ.
არამზიდი კედლები და ტიხრები გარე	602 ცხრილი
არამზიდი კედლები და ტიხრები შიდა	0 სთ.
იატაკის კონსტრუქცია და არაძირითადი ნაწილები	2 სთ.
სახურავის კონსტრუქცია და არაძირითადი ნაწილები	1 სთ.

პირობითი ნიშნები

დაკავებულობის დატვირთვის გრაფა:

შიდა ფართი:		0.0 მ²
საზახულო ფართი:		0.0 მ²
ფართი N 0	სულ:	0.0 მ²
სც-2	დდფ - 18.6	დდ - 0

დაკავებულობის დატვირთვა
დაკავებულობის დატვირთბვის ფაქტორი
დაკავებულობის ჯგუფი

- გასასვლელამდე სავალი მანძილი
- მისაწვდომი სვლა გეზი
- 3 საათიანი ცეცხლმედეგობა
- 2 საათიანი ცეცხლმედეგობა
- 1 საათიანი ცეცხლმედეგობა
- სახანძრო სახელო
- 1.00 / 2.20 90წთ კარის ცეცხლმედეგობა

სახანძრო სიმბოლოს აღმიშვნელი

	სახანძრო მილდგარი
	წყლის დასალევი შადრევანი
	სახანძრო მისაერთებელი
	ხელის ცეცხლმაქრი
	ხელით სამართავი სახანძრო განგაშის ღილაკი
	დამკავებელთა შეტყობინების სისტემა
	ორმხრივი კავშირის სისტემა
	კვამლის ავტომატური აღმომჩენი
	კვამლის მორეაგირე მაუწყებელი
	ავტოსაშხეფი სისტემა
	ალტერნატიული ავტოსაშხეფი სისტემა
	ავარიული განათება
	საავარიო განათება
შშმპ გასასვლელი	მიკროავტობუსის პარკინგთან მისაწვდომი გასასვლელი ნიშანი
სართულის აბრა	სართულის ამოსაცნობი ნიშანი
თავშესაფრის ფართობი	ნიშანი საგანგებო ვითარებაში ფართობის გამოყენების შესახებ
თავშესაფრის გამოყენების წესები	თავშესაფრის ფართობის ნიშანი
გასასვლელი EXIT	გასასვლელის ნიშანი ბრაილით
EXIT	გასასვლელის აღმნიშვნელი განათებული ნიშანი

დაკავებულობის ჯგუფის აღნიშვნები

დაკავებულობის ჯგუფი	დაკავებულობის ჯგუფის აღნიშვნა	ფერის კოდი
თავშეყრის ჯგუფი (თ3)		RGB (34.139.34)
საქმიანი ჯგუფი (სქ)		RGB (79.12.187)
საგანმანათლებლო ჯგუფი (სგ)		RGB (245.99.20)
სამრეწველო ჯგუფი (სმ)		RGB (160.32.240)
დიდი საფრთხის შემცველი ჯგუფი (დსშ)		RGB (94.8.58)
თავშეყრის ჯგუფი (თ3)		RGB (0.0.255)
სავაჭრო ჯგუფი (ს3)		RGB (255.0.0)
საცხოვრებელი ჯგუფი (სც)		RGB (220.185.0)
სასაწყობო ჯგუფი (სწ)		RGB (136.135.134)
დამხმარე ჯგუფი (დს)		RGB (57.57.56)

ობიექტი

მრავალფუნქციური საცხოვრებელი კომპლექსი

მისამართი

თბილისი
გორგასლის ქუჩა N40
ს.კ. 01.18.09.005.024

არქიტექტორი

ლ. ოქროპირიძე

კონსტრუქტორი

ზ. კიზირია

ექსპლიკაცია

შენიშვნები

1. ნახაზი მომზადებული მისაწვდომობის სტანდარტების მიხედვით.

2. ზომები მოცემულია მილიმეტრებში.

3. ხანძარსაწინააღმდეგო მანძილები საზოგადოებრივი ქუჩის და უკანა ეზოს მხარეს 9.0 მეტრზე მეტია.

4. ლიფტის შახტა აღჭურვილი იქნება ჰაერის დაწნევის სისტემით.

5. ჰაერის დაწნევის სისტემა უზრუნველყოფილი იქნება სათადარიგო ელმომარაგებით.

6. დენის გათიშვის შემთხვევაში სათადარიგო ელექტროსისტემა ავტომატურად გაანათებს გასასვლელ საშუალებებს.

7. კონსტრუქციული პროექტის დამუშავებისას დაცული იქნას I-A კონსტრუქცის ტიპის მოთხოვნები.

8. ხანძარსაწინააღმდეგო დაცვის სისტემების საინჟინრო დოკუმენტაცია დამუშავდეს 28.01.16 წ. #41 დადგენილების შესაბამისად.

ნახაზი

- I სართულის გეგმა
ნიშნული +0.000

ფურცლის ზომა

A1 (841X594mm)

მასშტაბი

1:100

ფურცლის ნომერი

A.04

თბილისი 2021 წ.

I სართულის გეგმა
ნიშნული +3.000

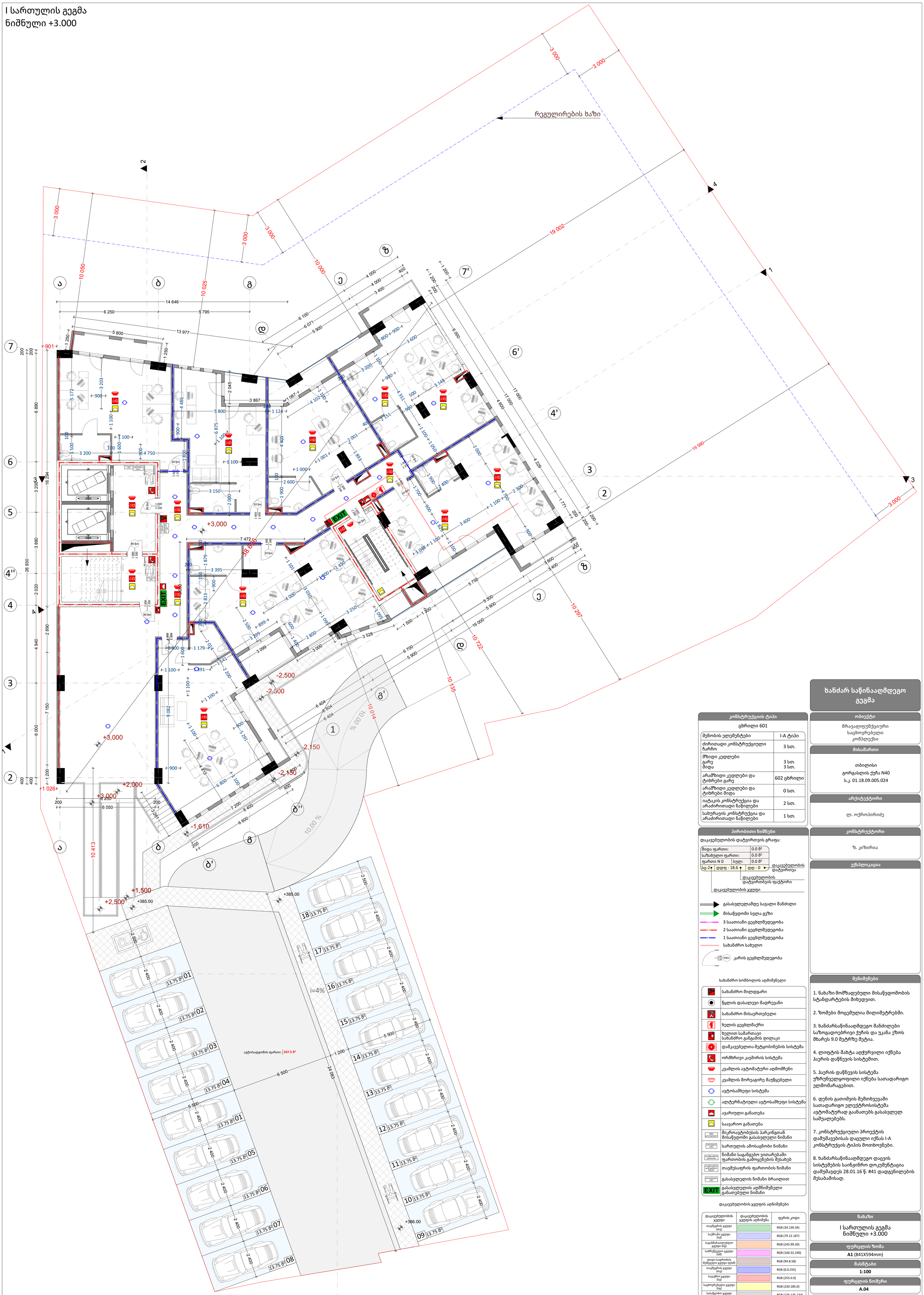

კონსტრუქციის ტიპი

ცხრილი 601

შენობის ელემენტები	I-A ტიპი
ძირითადი კონსტრუქციული ჩარჩო	3 სთ.
მზიდი კედლები გარე შიდა	 3 სთ. 3 სთ.
არამზიდი კედლები და ტიხრები გარე	602 ცხრილი
არამზიდი კედლები და ტიხრები შიდა	0 სთ.
იატაკის კონსტრუქცია და არაძირითადი ნაწილები	2 სთ.
სახურავის კონსტრუქცია და არაძირითადი ნაწილები	1 სთ.

პირობითი ნიშნები

დაკავებულობის დატვირთვის გრაფა:

- გასასვლელამდე სავალი მანძილი
- მისაწვდომი სვლა გეზი
- 3 საათიანი ცეცხლმედეგობა
- 2 საათიანი ცეცხლმედეგობა
- 1 საათიანი ცეცხლმედეგობა
- სახანძრო სახელო
- კარის ცეცხლმედეგობა

სახანძრო სიმბოლოს აღმნიშვნელი

	სახანძრო მილდგარი
	წყლის დასალევი მადრევანი
	სახანძრო მისაერთებელი
	ხელის ცეცხლმაქრი
	ხელით სამართავი სახანძრო განგაშის ღილაკი
	დამკავებელთა შეტყობინების სისტემა
	ორმხრივი კავშირის სისტემა
	კვამლის ავტომატური აღმომჩენი
	კვამლის მორეაგირე მაუწყებელი
	ავტოსაშხეფი სისტემა
	ალტერნატიული ავტოსაშხეფი სისტემა
	ავარიული განათება
	საავარიო განათება
მიკროავტობუსის პარკინგთან მისაწვდომი გასასვლელი ნიშანი	მიკროავტობუსის პარკინგთან მისაწვდომი გასასვლელი ნიშანი
სართულის ამოსაცნობი ნიშანი	სართულის ამოსაცნობი ნიშანი
ნიშანი საგანგებო ვითარებაში ფართობის გამოყენების შესახებ	ნიშანი საგანგებო ვითარებაში ფართობის გამოყენების შესახებ
თავშესაფრის ფართობის ნიშანი	თავშესაფრის ფართობის ნიშანი
გასასვლელის ნიშანი ბრაილით	გასასვლელის ნიშანი ბრაილით
EXIT	გასასვლელის აღმნიშვნელი განათებული ნიშანი

დაკავებულობის ჯგუფის აღნიშვნები

დაკავებულობის ჯგუფი	დაკავებულობის ჯგუფის აღნიშვნა	ფერის კოდი
თავშესაფრის ჯგუფი (თჯ)		RGB (34.139.34)
საქმიანი ჯგუფი (სქ)		RGB (79.12.187)
საგანმანათლებლო ჯგუფი (სგ)		RGB (245.99.20)
სარეწვეული ჯგუფი (სმ)		RGB (160.32.240)
დიდი საფრთხის შემქმნელი ჯგუფი (დსშ)		RGB (94.8.58)
თავშესაფრის ჯგუფი (თჯ)		RGB (0.0.255)
საავტრო ჯგუფი (სგ)		RGB (255.0.0)
საცხოვრებელი ჯგუფი (სც)		RGB (220.185.0)
სასაწყობო ჯგუფი (სწ)		RGB (136.135.134)
დამხმარე ჯგუფი (დმ)		RGB (57.57.56)

ხანძარ საწინააღმდეგო გეგმა

ობიექტი
მრავალფუნქციური საცხოვრებელი კომპლექსი

მისამართი
თბილისი
გორგასლის ქუჩა N40
ს.კ. 01.18.09.005.024

არქიტექტორი
ლ. ოქროპირიძე

კონსტრუქტორი
ზ. კიზირია

ექსპლიკაცია

შენიშვნები

1. ნახაზი მომზადებული მისაწვდომობის სტანდარტების მიხედვით.

2. ზომები მოცემულია მილიმეტრებში.

3. ხანძარსაწინააღმდეგო მანძილები საზოგადოებრივი ქუჩის და უკანა ეზოს მხარეს 9.0 მეტრზე მეტია.

4. ლიფტის შახტა აღჭურვილი იქნება ჰაერის დაწნევის სისტემით.

5. ჰაერის დაწნევის სისტემა უზრუნველყოფილი იქნება სათადარიგო ელმომარაგებით.

6. დენის გათიშვის შემთხვევაში სათადარიგო ელექტროსისტემა ავტომატურად გაანათებს გასასვლელ საშუალებებს.

7. კონსტრუქციული პროექტის დამუშავებისას დაცული იქნას I-A კონსტრუქციის ტიპის მოთხოვნები.

8. ხანძარსაწინააღმდეგო დაცვის სისტემების საინჟინრო დოკუმენტაცია დამუშავდეს 28.01.16 წ. #41 დადგენილების შესაბამისად.

ნახაზი
I სართულის გეგმა
ნიშნული +3.000

ფურცლის ზომა
A1 (841X594mm)

მასშტაბი
1:100

ფურცლის ნომერი
A.04

თბილისი 2021 წ.

II სართულის გეგმა
ნიშნული +6.200

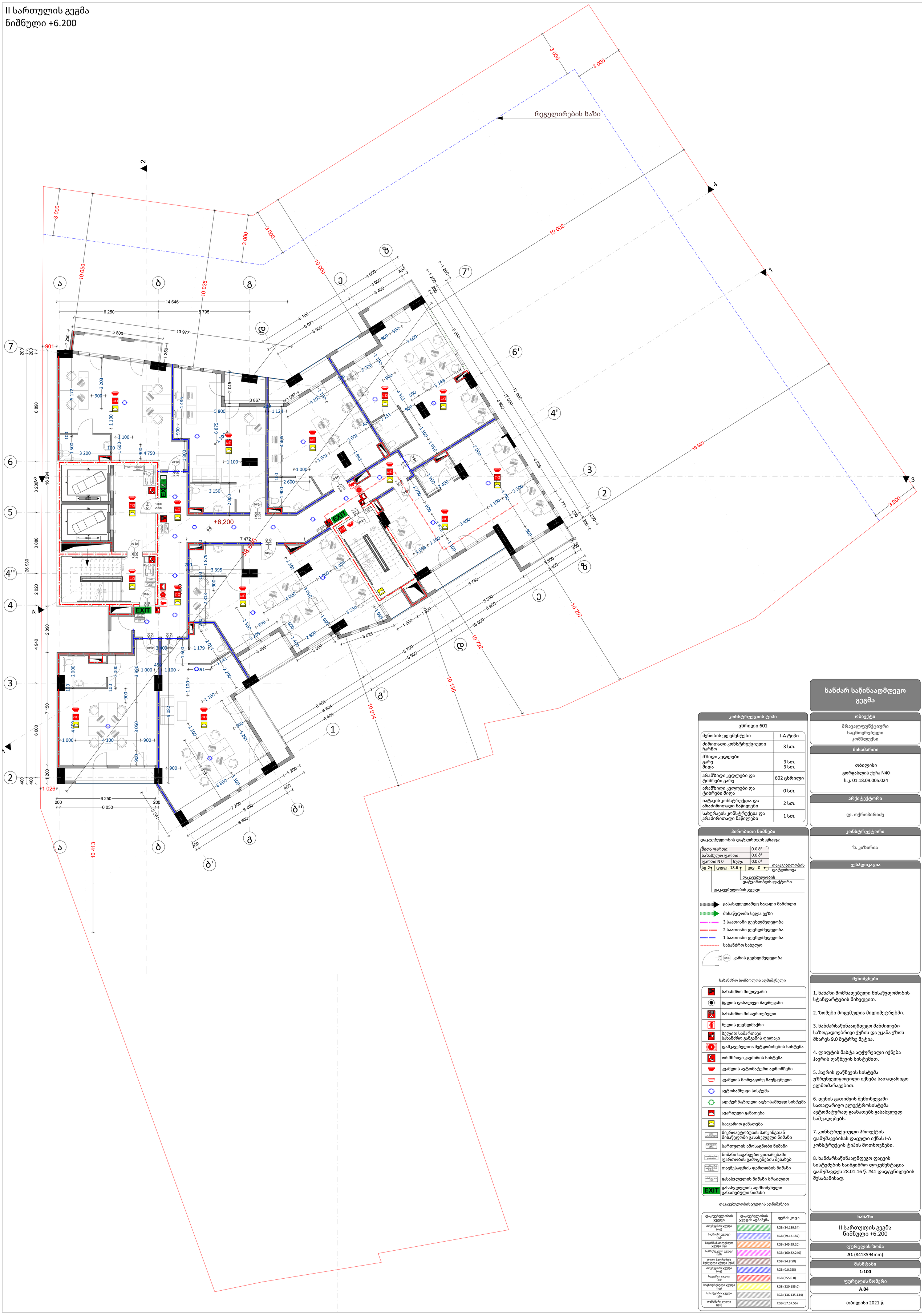

ხანძარ საწინააღმდეგო გეგმა

კონსტრუქციის ტიპი

ცხრილი 601

შენობის ელემენტები	I-A ტიპი
ძირითადი კონსტრუქციული ჩარჩო	3 სთ.
მზიდი კედლები გარე შიდა	 3 სთ. 3 სთ.
არამზიდი კედლები და ტიხრები გარე	602 ცხრილი
არამზიდი კედლები და ტიხრები შიდა	0 სთ.
იატაკის კონსტრუქცია და არაძირითადი ნაწილები	2 სთ.
სახურავის კონსტრუქცია და არაძირითადი ნაწილები	1 სთ.

პირობითი ნიშნები

დაკავებულობის დატვირთვის გრაფა:

შიდა ფართი:		0.0 მ²
საზახულო ფართი:		0.0 მ²
ფართი N 0	სულ:	0.0 მ²

სც-2 | დდფ - 18.6 | დდ - 0

დაკავებულობის დატვირთვა
დაკავებულობის დატვირთვის ფაქტორი
დაკავებულობის ჯგუფი

- გასასვლელამდე სავალი მანძილი
- მისაწვდომი სვლა გეზი
- 3 საათიანი ცეცხლმედეგობა
- 2 საათიანი ცეცხლმედეგობა
- 1 საათიანი ცეცხლმედეგობა
- სახანძრო სახელო
- კარის ცეცხლმედეგობა

სახანძრო სიმბოლოს აღმნიშვნელი

	სახანძრო მილდგარი
	წყლის დასალევი შადრევანი
	სახანძრო მისაერთებელი
	ხელის ცეცხლმაქრი
	ხელით სამართავი სახანძრო განგაშის ღილაკი
	დამკავებელთა შეტყობინების სისტემა
	ორმხრივი კავშირის სისტემა
	კვამლის ავტომატური აღმომჩენი
	კვამლის მორეაგირე მაუწყებელი
	ავტოსაშხეფი სისტემა
	ალტერნატიული ავტოსაშხეფი სისტემა
	ავარიული განათება
	საავარიო განათება
მიკროავტობუსის პარკინგთან მისაწვდომი გასასვლელი ნიშანი	მიკროავტობუსის პარკინგთან მისაწვდომი გასასვლელი ნიშანი
სართულის ამოსაცნობი ნიშანი	სართულის ამოსაცნობი ნიშანი
ნიშანი საგანგებო ვითარებაში ფართობის გამოყენების შესახებ	ნიშანი საგანგებო ვითარებაში ფართობის გამოყენების შესახებ
თავშესაფრის ფართობის ნიშანი	თავშესაფრის ფართობის ნიშანი
გასასვლელის ნიშანი	გასასვლელის ნიშანი ბრაილით
EXIT	გასასვლელის აღმნიშვნელი განათებული ნიშანი

დაკავებულობის ჯგუფის აღნიშვნები

დაკავებულობის ჯგუფი	დაკავებულობის ჯგუფის აღნიშვნა	ფერის კოდი
თავშეყრის ჯგუფი (თ3)		RGB (34.139.34)
საქმიანი ჯგუფი (ს2)		RGB (79.12.187)
საჯარისკაცლებლო ჯგუფი (ს1)		RGB (245.99.20)
საბრუნველო ჯგუფი (ს3)		RGB (160.32.240)
დიდი საფრთხის შემცველი ჯგუფი (დს4)		RGB (94.8.58)
თავშეყრის ჯგუფი (თ3)		RGB (0.0.255)
საავადრო ჯგუფი (ს3)		RGB (255.0.0)
საცხოვრებელი ჯგუფი (ს1)		RGB (220.185.0)
სასაწყობო ჯგუფი (ს5)		RGB (136.135.134)
დამხმარე ჯგუფი (დს)		RGB (57.57.56)

ობიექტი

მრავალფუნქციური საცხოვრებელი კომპლექსი

მისამართი

თბილისი
გორგასლის ქუჩა N40
ს.კ. 01.18.09.005.024

არქიტექტორი

ლ. ოქროპირიძე

კონსტრუქტორი

ზ. კიზირია

ექსპლიკაცია

შენიშვნები

1. ნახაზი მომზადებული მისაწვდომობის სტანდარტების მიხედვით.

2. ზომები მოცემულია მილიმეტრებში.

3. ხანძარსაწინააღმდეგო მანძილები საზოგადოებრივი ქუჩის და უკანა ეზოს მხარეს 9.0 მეტრზე მეტია.

4. ლიფტის შახტა აღჭურვილი იქნება ჰაერის დაწნევის სისტემით.

5. ჰაერის დაწნევის სისტემა უზრუნველყოფილი იქნება სათადარიგო ელმომარაგებით.

6. დენის გათიშვის შემთხვევაში სათადარიგო ელექტროსისტემა ავტომატურად გაანათებს გასასვლელ საშუალებებს.

7. კონსტრუქციული პროექტის დამუშავებისას დაცული იქნას I-A კონსტრუქციის ტიპის მოთხოვნები.

8. ხანძარსაწინააღმდეგო დაცვის სისტემების საინჟინრო დოკუმენტაცია დამუშავდეს 28.01.16 წ. #41 დადგენილების შესაბამისად.

ნახაზი

II სართულის გეგმა
ნიშნული +6.200

ფურცლის ზომა

A1 (841X594mm)

მასშტაბი

1:100

ფურცლის ნომერი

A.04

თბილისი 2021 წ.

III სართული მე2მე სრული ნიშნული +9.400

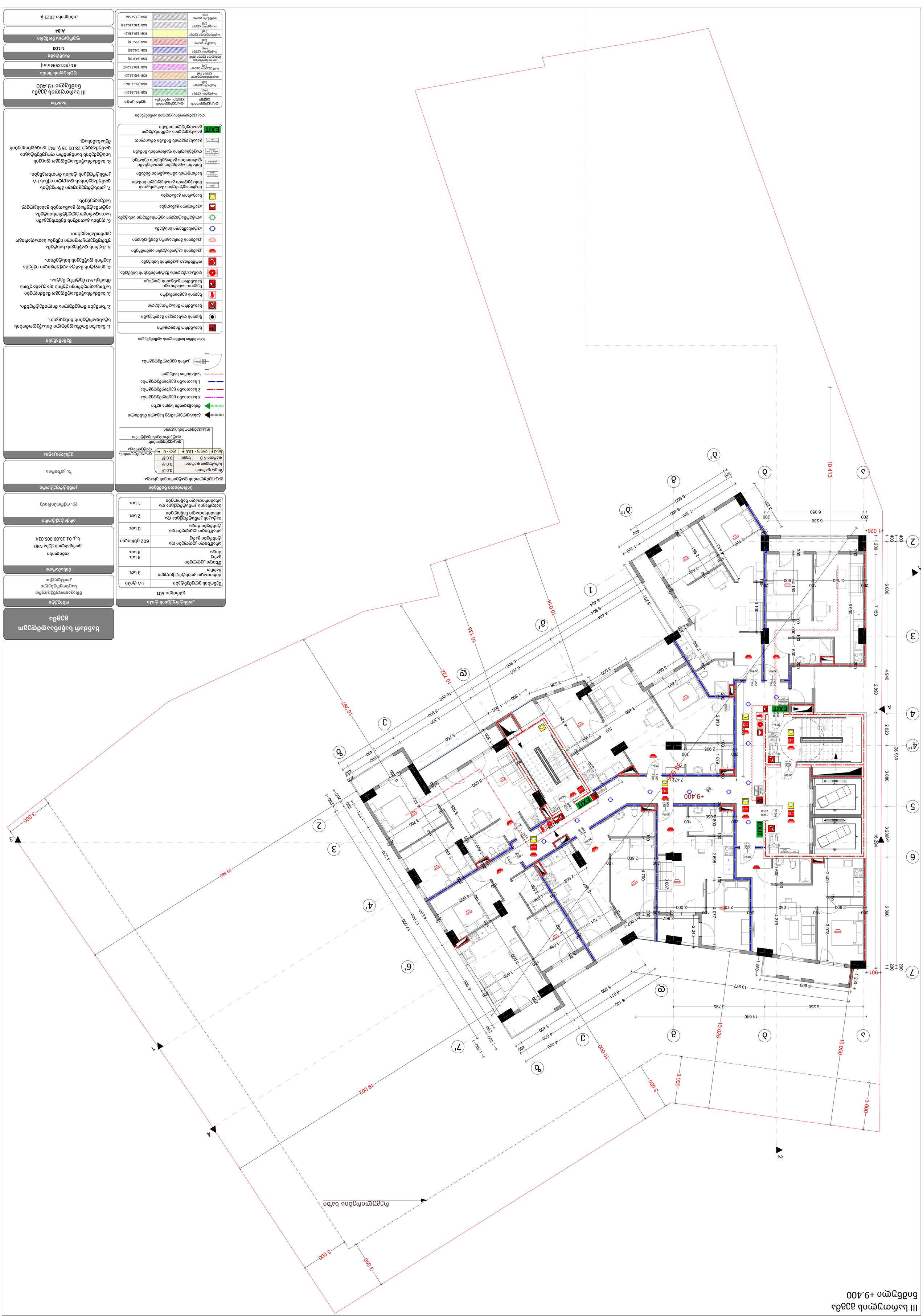

ტექნიკური მახასიათებლები

ოთახის ექსპლიკაცია

ნომერი	დასახელება	ფართი მ²	სართული
601	საერთო სარგებლობის ფართი	6.0	III სართული
602	საერთო სარგებლობის ფართი	6.0	III სართული
603	საერთო სარგებლობის ფართი	6.0	III სართული
604	საერთო სარგებლობის ფართი	6.0	III სართული
605	საერთო სარგებლობის ფართი	6.0	III სართული
606	საერთო სარგებლობის ფართი	6.0	III სართული
607	საერთო სარგებლობის ფართი	6.0	III სართული
608	საერთო სარგებლობის ფართი	6.0	III სართული
609	საერთო სარგებლობის ფართი	6.0	III სართული
610	საერთო სარგებლობის ფართი	6.0	III სართული
611	საერთო სარგებლობის ფართი	6.0	III სართული
612	საერთო სარგებლობის ფართი	6.0	III სართული
613	საერთო სარგებლობის ფართი	6.0	III სართული
614	საერთო სარგებლობის ფართი	6.0	III სართული
615	საერთო სარგებლობის ფართი	6.0	III სართული
616	საერთო სარგებლობის ფართი	6.0	III სართული
617	საერთო სარგებლობის ფართი	6.0	III სართული
618	საერთო სარგებლობის ფართი	6.0	III სართული
619	საერთო სარგებლობის ფართი	6.0	III სართული
620	საერთო სარგებლობის ფართი	6.0	III სართული
621	საერთო სარგებლობის ფართი	6.0	III სართული
622	საერთო სარგებლობის ფართი	6.0	III სართული
623	საერთო სარგებლობის ფართი	6.0	III სართული
624	საერთო სარგებლობის ფართი	6.0	III სართული
625	საერთო სარგებლობის ფართი	6.0	III სართული
626	საერთო სარგებლობის ფართი	6.0	III სართული
627	საერთო სარგებლობის ფართი	6.0	III სართული
628	საერთო სარგებლობის ფართი	6.0	III სართული
629	საერთო სარგებლობის ფართი	6.0	III სართული
630	საერთო სარგებლობის ფართი	6.0	III სართული
631	საერთო სარგებლობის ფართი	6.0	III სართული
632	საერთო სარგებლობის ფართი	6.0	III სართული
633	საერთო სარგებლობის ფართი	6.0	III სართული
634	საერთო სარგებლობის ფართი	6.0	III სართული
635	საერთო სარგებლობის ფართი	6.0	III სართული
636	საერთო სარგებლობის ფართი	6.0	III სართული
637	საერთო სარგებლობის ფართი	6.0	III სართული
638	საერთო სარგებლობის ფართი	6.0	III სართული
639	საერთო სარგებლობის ფართი	6.0	III სართული
640	საერთო სარგებლობის ფართი	6.0	III სართული
641	საერთო სარგებლობის ფართი	6.0	III სართული
642	საერთო სარგებლობის ფართი	6.0	III სართული
643	საერთო სარგებლობის ფართი	6.0	III სართული
644	საერთო სარგებლობის ფართი	6.0	III სართული
645	საერთო სარგებლობის ფართი	6.0	III სართული
646	საერთო სარგებლობის ფართი	6.0	III სართული
647	საერთო სარგებლობის ფართი	6.0	III სართული
648	საერთო სარგებლობის ფართი	6.0	III სართული
649	საერთო სარგებლობის ფართი	6.0	III სართული
650	საერთო სარგებლობის ფართი	6.0	III სართული
651	საერთო სარგებლობის ფართი	6.0	III სართული
652	საერთო სარგებლობის ფართი	6.0	III სართული
653	საერთო სარგებლობის ფართი	6.0	III სართული
654	საერთო სარგებლობის ფართი	6.0	III სართული
655	საერთო სარგებლობის ფართი	6.0	III სართული
656	საერთო სარგებლობის ფართი	6.0	III სართული
657	საერთო სარგებლობის ფართი	6.0	III სართული
658	საერთო სარგებლობის ფართი	6.0	III სართული
659	საერთო სარგებლობის ფართი	6.0	III სართული
660	საერთო სარგებლობის ფართი	6.0	III სართული
661	საერთო სარგებლობის ფართი	6.0	III სართული
662	საერთო სარგებლობის ფართი	6.0	III სართული
663	საერთო სარგებლობის ფართი	6.0	III სართული
664	საერთო სარგებლობის ფართი	6.0	III სართული
665	საერთო სარგებლობის ფართი	6.0	III სართული
666	საერთო სარგებლობის ფართი	6.0	III სართული
667	საერთო სარგებლობის ფართი	6.0	III სართული
668	საერთო სარგებლობის ფართი	6.0	III სართული
669	საერთო სარგებლობის ფართი	6.0	III სართული
670	საერთო სარგებლობის ფართი	6.0	III სართული
671	საერთო სარგებლობის ფართი	6.0	III სართული
672	საერთო სარგებლობის ფართი	6.0	III სართული
673	საერთო სარგებლობის ფართი	6.0	III სართული
674	საერთო სარგებლობის ფართი	6.0	III სართული
675	საერთო სარგებლობის ფართი	6.0	III სართული
676	საერთო სარგებლობის ფართი	6.0	III სართული
677	საერთო სარგებლობის ფართი	6.0	III სართული
678	საერთო სარგებლობის ფართი	6.0	III სართული
679	საერთო სარგებლობის ფართი	6.0	III სართული
680	საერთო სარგებლობის ფართი	6.0	III სართული
681	საერთო სარგებლობის ფართი	6.0	III სართული
682	საერთო სარგებლობის ფართი	6.0	III სართული
683	საერთო სარგებლობის ფართი	6.0	III სართული
684	საერთო სარგებლობის ფართი	6.0	III სართული
685	საერთო სარგებლობის ფართი	6.0	III სართული
686	საერთო სარგებლობის ფართი	6.0	III სართული
687	საერთო სარგებლობის ფართი	6.0	III სართული
688	საერთო სარგებლობის ფართი	6.0	III სართული
689	საერთო სარგებლობის ფართი	6.0	III სართული
690	საერთო სარგებლობის ფართი	6.0	III სართული
691	საერთო სარგებლობის ფართი	6.0	III სართული
692	საერთო სარგებლობის ფართი	6.0	III სართული
693	საერთო სარგებლობის ფართი	6.0	III სართული
694	საერთო სარგებლობის ფართი	6.0	III სართული
695	საერთო სარგებლობის ფართი	6.0	III სართული
696	საერთო სარგებლობის ფართი	6.0	III სართული
697	საერთო სარგებლობის ფართი	6.0	III სართული
698	საერთო სარგებლობის ფართი	6.0	III სართული
699	საერთო სარგებლობის ფართი	6.0	III სართული
700	საერთო სარგებლობის ფართი	6.0	III სართული
701	საერთო სარგებლობის ფართი	6.0	III სართული
702	საერთო სარგებლობის ფართი	6.0	III სართული
703	საერთო სარგებლობის ფართი	6.0	III სართული
704	საერთო სარგებლობის ფართი	6.0	III სართული
705	საერთო სარგებლობის ფართი	6.0	III სართული
706	საერთო სარგებლობის ფართი	6.0	III სართული
707	საერთო სარგებლობის ფართი	6.0	III სართული
708	საერთო სარგებლობის ფართი	6.0	III სართული
709	საერთო სარგებლობის ფართი	6.0	III სართული
710	საერთო სარგებლობის ფართი	6.0	III სართული
711	საერთო სარგებლობის ფართი	6.0	III სართული
712	საერთო სარგებლობის ფართი	6.0	III სართული
713	საერთო სარგებლობის ფართი	6.0	III სართული
714	საერთო სარგებლობის ფართი	6.0	III სართული
715	საერთო სარგებლობის ფართი	6.0	III სართული
716	საერთო სარგებლობის ფართი	6.0	III სართული
717	საერთო სარგებლობის ფართი	6.0	III სართული
718	საერთო სარგებლობის ფართი	6.0	III სართული
719	საერთო სარგებლობის ფართი	6.0	III სართული
720	საერთო სარგებლობის ფართი	6.0	III სართული
721	საერთო სარგებლობის ფართი	6.0	III სართული
722	საერთო სარგებლობის ფართი	6.0	III სართული
723	საერთო სარგებლობის ფართი	6.0	III სართული
724	საერთო სარგებლობის ფართი	6.0	III სართული
725	საერთო სარგებლობის ფართი	6.0	III სართული
726	საერთო სარგებლობის ფართი	6.0	III სართული
727	საერთო სარგებლობის ფართი	6.0	III სართული
728	საერთო სარგებლობის ფართი	6.0	III სართული
729	საერთო სარგებლობის ფართი	6.0	III სართული
730	საერთო სარგებლობის ფართი	6.0	III სართული
731	საერთო სარგებლობის ფართი	6.0	III სართული
732	საერთო სარგებლობის ფართი	6.0	III სართული
733	საერთო სარგებლობის ფართი	6.0	III სართული
734	საერთო სარგებლობის ფართი	6.0	III სართული
735	საერთო სარგებლობის ფართი	6.0	III სართული
736	საერთო სარგებლობის ფართი	6.0	III სართული
737	საერთო სარგებლობის ფართი	6.0	III სართული
738	საერთო სარგებლობის ფართი	6.0	III სართული
739	საერთო სარგებლობის ფართი	6.0	III სართული
740	საერთო სარგებლობის ფართი	6.0	III სართული
741	საერთო სარგებლობის ფართი	6.0	III სართული
742	საერთო სარგებლობის ფართი	6.0	III სართული
743	საერთო სარგებლობის ფართი	6.0	III სართული
744	საერთო სარგებლობის ფართი	6.0	III სართული
745	საერთო სარგებლობის ფართი	6.0	III სართული
746	საერთო სარგებლობის ფართი	6.0	III სართული
747	საერთო სარგებლობის ფართი	6.0	III სართული
748	საერთო სარგებლობის ფართი	6.0	III სართული
749	საერთო სარგებლობის ფართი	6.0	III სართული
750	საერთო სარგებლობის ფართი	6.0	III სართული
751	საერთო სარგებლობის ფართი	6.0	III სართული
752	საერთო სარგებლობის ფართი	6.0	III სართული
753	საერთო სარგებლობის ფართი	6.0	III სართული
754	საერთო სარგებლობის ფართი	6.0	III სართული
755	საერთო სარგებლობის ფართი	6.0	III სართული
756	საერთო სარგებლობის ფართი	6.0	III სართული
757	საერთო სარგებლობის ფართი	6.0	III სართული
758	საერთო სარგებლობის ფართი	6.0	III სართული
759	საერთო სარგებლობის ფართი	6.0	III სართული
760	საერთო სარგებლობის ფართი	6.0	III სართული
761	საერთო სარგებლობის ფართი	6.0	III სართული
762	საერთო სარგებლობის ფართი	6.0	III სართული
763	საერთო სარგებლობის ფართი	6.0	III სართული
764	საერთო სარგებლობის ფართი	6.0	III სართული
765	საერთო სარგებლობის ფართი	6.0	III სართული
766	საერთო სარგებლობის ფართი	6.0	III სართული
767	საერთო სარგებლობის ფართი	6.0	III სართული
768	საერთო სარგებლობის ფართი	6.0	III სართული
769	საერთო სარგებლობის ფართი	6.0	III სართული
770	საერთო სარგებლობის ფართი	6.0	III სართული
771	საერთო სარგებლობის ფართი	6.0	III სართული
772	საერთო სარგებლობის ფართი	6.0	III სართული
773	საერთო სარგებლობის ფართი	6.0	III სართული
774	საერთო სარგებლობის ფართი	6.0	III სართული
775	საერთო სარგებლობის ფართი	6.0	III სართული
776	საერთო სარგებლობის ფართი	6.0	III სართული
777	საერთო სარგებლობის ფართი	6.0	III სართული
778	საერთო სარგებლობის ფართი	6.0	III სართული
779	საერთო სარგებლობის ფართი	6.0	III სართული
780	საერთო სარგებლობის ფართი	6.0	III სართული
781	საერთო სარგებლობის ფართი	6.0	III სართული
782	საერთო სარგებლობის ფართი	6.0	III სართული
783	საერთო სარგებლობის ფართი	6.0	III სართული
784	საერთო სარგებლობის ფართი	6.0	III სართული
785	საერთო სარგებლობის ფართი	6.0	III სართული
786	საერთო სარგებლობის ფართი	6.0	III სართული
787	საერთო სარგებლობის ფართი	6.0	III სართული
788	საერთო სარგებლობის ფართი	6.0	III სართული
789	საერთო სარგებლობის ფართი	6.0	III სართული
790	საერთო სარგებლობის ფართი	6.0	III სართული
791	საერთო სარგებლობის ფართი	6.0	III სართული
792	საერთო სარგებლობის ფართი	6.0	III სართული
793	საერთო სარგებლობის ფართი	6.0	III სართული
794	საერთო სარგებლობის ფართი	6.0	III სართული
795	საერთო სარგებლობის ფართი	6.0	III სართული
796	საერთო სარგებლობის ფართი	6.0	III სართული
797	საერთო სარგებლობის ფართი	6.0	III სართული
798	საერთო სარგებლობის ფართი	6.0	III სართული
799	საერთო სარგებლობის ფართი	6.0	III სართული
800	საერთო სარგებლობის ფართი	6.0	III სართული
801	საერთო სარგებლობის ფართი	6.0	III სართული
802	საერთო სარგებლობის ფართი	6.0	III სართული
803	საერთო სარგებლობის ფართი	6.0	III სართული
804	საერთო სარგებლობის ფართი	6.0	III სართული
805	საერთო სარგებლობის ფართი	6.0	III სართული
806	საერთო სარგებლობის ფართი	6.0	III სართული
807	საერთო სარგებლობის ფართი	6.0	III სართული
808	საერთო სარგებლობის ფართი	6.0	III სართული
809	საერთო სარგებლობის ფართი	6.0	III სართული
810	საერთო სარგებლობის ფართი	6.0	III სართული
811	საერთო სარგებლობის ფართი	6.0	III სართული
812	საერთო სარგებლობის ფართი	6.0	III სართული
813	საერთო სარგებლობის ფართი	6.0	III სართული
814	საერთო სარგებლობის ფართი	6.0	III სართული
815	საერთო სარგებლობის ფართი	6.0	III სართული
816	საერთო სარგებლობის ფართი	6.0	III სართული
817	საერთო სარგებლობის ფართი	6.0	III სართული
818	საერთო სარგებლობის ფართი	6.0	III სართული
819	საერთო სარგებლობის ფართი	6.0	III სართული
820	საერთო სარგებლობის ფართი	6.0	III სართული
821	საერთო სარგებლობის ფართი	6.0	III სართული
822	საერთო სარგებლობის ფართი	6.0	III სართული
823	საერთო სარგებლობის ფართი	6.0	III სართული
824	საერთო სარგებლობის ფართი	6.0	III სართული
825	საერთო სარგებლობის ფართი	6.0	III სართული
826	საერთო სარგებლობის ფართი	6.0	III სართული
827	საერთო სარგებლობის ფართი	6.0	III სართული
828	საერთო სარგებლობის ფართი	6.0	III სართული
829	საერთო სარგებლობის ფართი	6.0	III სართული
830	საერთო სარგებლობის ფართი	6.0	III სართული
831	საერთო სარგებლობის ფართი	6.0	III სართული
832	საერთო სარგებლობის ფართი	6.0	III სართული
833	საერთო სარგებლობის ფართი	6.0	III სართული
834	საერთო სარგებლობის ფართი	6.0	III სართული
835	საერთო სარგებლობის ფართი	6.0	III სართული
836	საერთო სარგებლობის ფართი	6.0	III სართული
837	საერთო სარგებლობის ფართი	6.0	III სართული
838	საერთო სარგებლობის ფართი	6.0	III სართული
839	საერთო სარგებლობის ფართი	6.0	III სართული
840	საერთო სარგებლობის ფართი	6.0	III სართული
841	საერთო სარგებლობის ფართი	6.0	III სართული
842	საერთო სარგებლობის ფართი	6.0	III სართული
843	საერთო სარგებლობის ფართი	6.0	III სართული
844	საერთო სარგებლობის ფართი	6.0	III სართული
845	საერთო სარგებლობის ფართი	6.0	III სართული
846	საერთო სარგებლობის ფართი	6.0	III სართული
847	საერთო სარგებლობის ფართი	6.0	III სართული
848	საერთო სარგებლობის ფართი	6.0	III სართული
849	საერთო სარგებლობის ფართი	6.0	III სართული
850	საერთო სარგებლობის ფართი	6.0	III სართული
851	საერთო სარგებლობის ფართი	6.0	III სართული
852	საერთო სარგებლობის ფართი	6.0	III სართული
853	საერთო სარგებლობის ფართი	6.0	III სართული
854	საერთო სარგებლობის ფართი	6.0	III სართული
855	საერთო სარგებლობის ფართი	6.0	III სართული
856	საერთო სარგებლობის ფართი	6.0	III სართული
857	საერთო სარგებლობის ფართი	6.0	III სართული
858	საერთო სარგებლობის ფართი	6.0	III სართული
859	საერთო სარგებლობის ფართი	6.0	III სართული
860	საერთო სარგებლობის ფართი	6.0	III სართული
861	საერთო სარგებლობის ფართი	6.0	III სართული
862	საერთო სარგებლობის ფართი	6.0	III სართული
863	საერთო სარგებლობის ფართი	6.0	III სართული
864	საერთო სარგებლობის ფართი	6.0	III სართული
865	საერთო სარგებლობის ფართი	6.0	III სართული
866	საერთო სარგებლობის ფართი	6.0	III სართული
867	საერთო სარგებლობის ფართი	6.0	III სართული
868	საერთო სარგებლობის ფართი	6.0	III სართული
869	საერთო სარგებლობის ფართი	6.0	III სართული
870	საერთო სარგებლობის ფართი	6.0	III სართული
871	საერთო სარგებლობის ფართი	6.0	III სართული
872	საერთო სარგებლობის ფართი	6.0	III სართული
873	საერთო სარგებლობის ფართი	6.0	III სართული
874	საერთო სარგებლობის ფართი	6.0	III სართული
875	საერთო სარგებლობის ფართი	6.0	III სართული
876	საერთო სარგებლობის ფართი	6.0	III სართული
877	საერთო სარგებლობის ფართი	6.0	III სართული
878	საერთო სარგებლობის ფართი	6.0	III სართული
879	საერთო სარგებლობის ფართი	6.0	III სართული
880	საერთო სარგებლობის ფართი	6.0	III სართული
881	საერთო სარგებლობის ფართი	6.0	III სართული
882	საერთო სარგებლობის ფართი	6.0	III სართული
883	საერთო სარგებლობის ფართი	6.0	III სართული
884	საერთო სარგებლობის ფართი	6.0	III სართული
885	საერთო სარგებლობის ფართი	6.0	III სართული
886	საერთო სარგებლობის ფართი	6.0	III სართული
887	საერთო სარგებლობის ფართი	6.0	III სართული
888	საერთო სარგებლობის ფართი	6.0	III სართული
889	საერთო სარგებლობის ფართი	6.0	III სართული
890	საერთო სარგებლობის ფართი	6.0	III სართული
891	საერთო სარგებლობის ფართი	6.0	III სართული
892	საერთო სარგებლობის ფართი	6.0	III სართული
893	საერთო სარგებლობის ფართი	6.0	III სართული
894	საერთო სარგებლობის ფართი	6.0	III სართული
895	საერთო სარგებლობის ფართი	6.0	III სართული
896	საერთო სარგებლობის ფართი	6.0	III სართული
897	საერთო სარგებლობის ფართი	6.0	III სართული
898	საერთო სარგებლობის ფართი	6.0	III სართული
899	საერთო სარგებლობის ფართი	6.0	III სართული
900	საერთო სარგებლობის ფართი	6.0	III სართული
901	საერთო სარგებლობის ფართი	6.0	III სართული
902	საერთო სარგებლობის ფართი	6.0	III სართული
903	საერთო სარგებლობის ფართი	6.0	III სართული
904	საერთო სარგებლობის ფართი	6.0	III სართული
905	საერთო სარგებლობის ფართი	6.0	III სართული
906	საერთო სარგებლობის ფართი	6.0	III სართული
907	საერთო სარგებლობის ფართი	6.0	III სართული
908	საერთო სარგებლობის ფართი	6.0	III სართული
909	საერთო სარგებლობის ფართი	6.0	III სართული
910	საერთო სარგებლობის ფართი	6.0	III სართული
911	საერთო სარგებლობის ფართი	6.0	III სართული
912	საერთო სარგებლობის ფართი	6.0	III სართული
913	საერთო სარგებლობის ფართი	6.0	III სართული
914	საერთო სარგებლობის ფართი	6.0	III სართული
915	საერთო სარგებლობის ფართი	6.0	III სართული
916	საერთო სარგებლობის ფართი	6.0	III სართული
917	საერთო სარგებლობის ფართი	6.0	III სართული
918	საერთო სარგებლობის ფართი	6.0	III სართული
919	საერთო სარგებლობის ფართი	6.0	III სართული
920	საერთო სარგებლობის ფართი	6.0	III სართული
921	საერთო სარგებლობის ფართი	6.0	III სართული
922	საერთო სარგებლობის ფართი	6.0	III სართული
923	საერთო სარგებლობის ფართი	6.0	III სართული
924	საერთო სარგებლობის ფართი	6.0	III სართული
925	საერთო სარგებლობის ფართი	6.0	III სართული
926	საერთო სარგებლობის ფართი	6.0	III სართული
927	საერთო სარგებლობის ფართი	6.0	III სართული
928	საერთო სარგებლობის ფართი	6.0	III სართული
929	საერთო სარგებლობის ფართი	6.0	III სართული
930	საერთო სარგებლობის ფართი	6.0	III სართული
931	საერთო სარგებლობის ფართი	6.0	III სართული
932	საერთო სარგებლობის ფართი	6.0	III სართული
933	საერთო სარგებლობის ფართი	6.0	III სართული
934	საერთო სარგებლობის ფართი	6.0	III სართული
935	საერთო სარგებლობის ფართი	6.0	III სართული
936	საერთო სარგებლობის ფართი	6.0	III სართული
937	საერთო სარგებლობის ფართი	6.0	III სართული
938	საერთო სარგებლობის ფართი	6.0	III სართული
939	საერთო სარგებლობის ფართი	6.0	III სართული
940	საერთო სარგებლობის ფართი	6.0	III სართული
941	საერთო სარგებლობის ფართი	6.0	III სართული
942	საერთო სარგებლობის ფართი	6.0	III სართული
943	საერთო სარგებლობის ფართი	6.0	III სართული
944	საერთო სარგებლობის ფართი	6.0	III სართული
945	საერთო სარგებლობის ფართი	6.0	III სართული
946	საერთო სარგებლობის ფართი	6.0	III სართული
947	საერთო სარგებლობის ფართი	6.0	III სართული
948	საერთო სარგებლობის ფართი	6.0	III სართული
949	საერთო სარგებლობის ფართი	6.0	III სართული
950	საერთო სარგებლობის ფართი	6.0	III სართული
951	საერთო სარგებლობის ფართი	6.0	III სართული
952	საერთო სარგებლობის ფართი	6.0	III სართული
953	საერთო სარგებლობის ფართი	6.0	III სართული
954	საერთო სარგებლობის ფართი	6.0	III სართული
955	საერთო სარგებლობის ფართი	6.0	III სართული
956	საერთო სარგებლობის ფართი	6.0	III სართული
957	საერთო სარგებლობის ფართი	6.0	III სართული
958	საერთო სარგებლობის ფართი	6.0	III სართული
959	საერთო სარგებლობის ფართი	6.0	III სართული
960	საერთო სარგებლობის ფართი	6.0	III სართული
961	საერთო სარგებლობის ფართი	6.0	III სართული
962	საერთო სარგებლობის ფართი	6.0	III სართული
963	საერთო სარგებლობის ფართი	6.0	III სართული
964	საერთო სარგებლობის ფართი	6.0	III სართული
965	საერთო სარგებლობის ფართი	6.0	III სართული
966	საერთო სარგებლობის ფართი	6.0	III სართული
967	საერთო სარგებლობის ფართი	6.0	III სართული
968	საერთო სარგებლობის ფართი	6.0	III სართული
969	საერთო სარგებლობის ფართი	6.0	III სართული
970	საერთო სარგებლობის ფართი	6.0	III სართული
971	საერთო სარგებლობის ფართი	6.0	III სართული
972	საერთო სარგებლობის ფართი	6.0	III სართული
973	საერთო სარგებლობის ფართი	6.0	III სართული
974	საერთო სარგებლობის ფართი	6.0	III სართული
975	საერთო სარგებლობის ფართი	6.0	III სართული
976	საერთო სარგებლობის ფართი	6.0	III სართული
977	საერთო სარგებლობის ფართი	6.0	III სართული
978	საერთო სარგებლობის ფართი	6.0	III სართული
979	საერთო სარგებლობის ფართი	6.0	III სართული
980	საერთო სარგებლობის ფართი	6.0	III სართული
981	საერთო სარგებლობის ფართი	6.0	III სართული
982	საერთო სარგებლობის ფართი	6.0	III სართული
983	საერთო სარგებლობის ფართი	6.0	III სართული
984	საერთო სარგებლობის ფართი	6.0	III სართული
985	საერთო სარგებლობის ფართი	6.0	III სართული
986	საერთო სარგებლობის ფართი	6.0	III სართული
987	საერთო სარგებლობის ფართი	6.0	III სართული
988	საერთო სარგებლობის ფართი	6.0	III სართული
989	საერთო სარგებლობის ფართი	6.0	III სართული
990	საერთო სარგებლობის ფართი	6.0	III სართული
991	საერთო სარგებლობის ფართი	6.0	III სართული
992	საერთო სარგებლობის ფართი	6.0	III სართული
993	საერთო სარგებლობის ფართი	6.0	III სართული
994	საერთო სარგებლობის ფართი	6.0	III სართული
995	საერთო სარგებლობის ფართი	6.0	III სართული
996	საერთო სარგებლობის ფართი	6.0	III სართული
997	საერთო სარგებლობის ფართი	6.0	III სართული
998	საერთო სარგებლობის ფართი	6.0	III სართული
999	საერთო სარგებლობის ფართი	6.0	III სართული
1000	საერთო სარგებლობის ფართი	6.0	III სართული

ფანჯრების ექსპლიკაცია

ნომერი	ზომა (სიგანე×სიმაღლე) მმ	ფართი მ²	რაოდენობა
W-01	1 200 × 1 500	1.8	24
W-02	1 500 × 1 500	2.25	18
W-03	1 800 × 1 500	2.7	12
W-04	2 400 × 1 500	3.6	8
W-05	3 000 × 1 500	4.5	6
W-06	1 200 × 2 100	2.52	10
W-07	1 500 × 2 100	3.15	8
W-08	1 800 × 2 100	3.78	6
W-09	2 400 × 2 100	5.04	4
W-10	3 000 × 2 100	6.3	2
W-11	1 200 × 2 400	2.88	4
W-12	1 500 × 2 400	3.6	3
W-13	1 800 × 2 400	4.32	2
W-14	2 400 × 2 400	5.76	2
W-15	3 000 × 2 400	7.2	1
W-16	1 200 × 2 700	3.24	6
W-17	1 500 × 2 700	4.05	4
W-18	1 800 × 2 700	4.86	3
W-19	2 400 × 2 700	6.48	2
W-20	3 000 × 2 700	8.1	1
W-21	1 200 × 3 000	3.6	5
W-22	1 500 × 3 000	4.5	4
W-23	1 800 × 3 000	5.4	3
W-24	2 400 × 3 000	7.2	2
W-25	3 000 × 3 000	9.0	1
W-26	1 200 × 3 300	3.96	4
W-27	1 500 × 3 300	4.95	3
W-28	1 800 × 3 300	5.94	2
W-29	2 400 × 3 300	7.92	2
W-30	3 000 × 3 300	9.9	1
W-31	1 200 × 3 600	4.32	3
W-32	1 500 × 3 600	5.4	2
W-33	1 800 × 3 600	6.48	2
W-34	2 400 × 3 600	8.64	1
W-35	3 000 × 3 600	10.8	1
W-36	1 200 × 4 000	4.8	2
W-37	1 500 × 4 000	6.0	2
W-38	1 800 × 4 000	7.2	1
W-39	2 400 × 4 000	9.6	1
W-40	3 000 × 4 000	12.0	1
W-41	1 200 × 4 400	5.28	2
W-42	1 500 × 4 400	6.6	1
W-43	1 800 × 4 400	7.92	1
W-44	2 400 × 4 400	10.56	1
W-45	3 000 × 4 400	13.2	1
W-46	1 200 × 4 800	5.76	2
W-47	1 500 × 4 800	7.2	1
W-48	1 800 × 4 800	8.64	1
W-49	2 400 × 4 800	11.52	1
W-50	3 000 × 4 800	14.4	1
W-51	1 200 × 5 200	6.24	1
W-52	1 500 × 5 200	7.8	1
W-53	1 800 × 5 200	9.36	1
W-54	2 400 × 5 200	12.48	1
W-55	3 000 × 5 200	15.6	1
W-56	1 200 × 5 600	6.72	1
W-57	1 500 × 5 600	8.4	1
W-58	1 800 × 5 600	10.08	1
W-59	2 400 × 5 600	13.44	1
W-60	3 000 × 5 600	16.8	1
W-61	1 200 × 6 000	7.2	1
W-62	1 500 × 6 000	9.0	1
W-63	1 800 × 6 000	10.8	1
W-64	2 400 × 6 000	14.4	1
W-65	3 000 × 6 000	18.0	1
W-66	1 200 × 6 400	7.68	1
W-67	1 500 × 6 400	9.6	1
W-68	1 800 × 6 400	11.52	1
W-69	2 400 × 6 400	15.36	1
W-70	3 000 × 6 400	19.2	1
W-71	1 200 × 6 800	8.16	1
W-72	1 500 × 6 800	10.2	1
W-73	1 800 × 6 800	12.24	1
W-74	2 400 × 6 800	16.32	1
W-75	3 000 × 6 800	20.4	1
W-76	1 200 × 7 200	8.64	1
W-77	1 500 × 7 200	10.8	1
W-78	1 800 × 7 200	12.96	1
W-79	2 400 × 7 200	17.28	1
W-80	3 000 × 7 200	21.6	1
W-81	1 200 × 7 600	9.12	1
W-82	1 500 × 7 600	11.4	1
W-83	1 800 × 7 600	13.68	1
W-84	2 400 × 7 600	18.24	1
W-85	3 000 × 7 600	22.8

IV სართულის გეგმა
ნიშნული +12.600

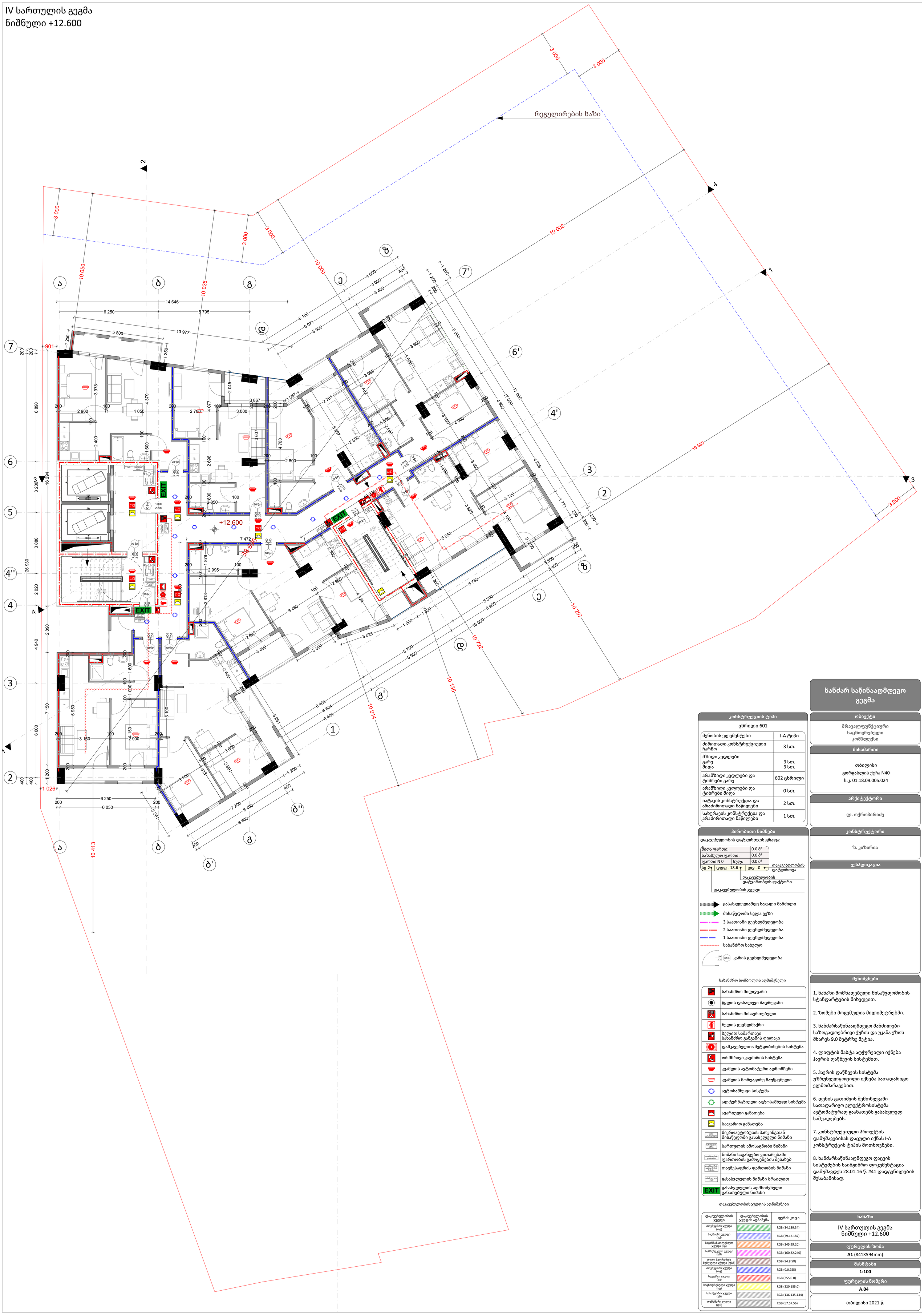

ხანძარ საწინააღმდეგო გეგმა

კონსტრუქციის ტიპი	
ცხრილი 601	
შენობის ელემენტები	I-A ტიპი
ძირითადი კონსტრუქციული ჩარჩო	3 სთ.
მზიდი კედლები გარე შიდა	 3 სთ. 3 სთ.
არამზიდი კედლები და ტიხრები გარე	602 ცხრილი
არამზიდი კედლები და ტიხრები შიდა	0 სთ.
იატაკის კონსტრუქცია და არაძირითადი ნაწილები	2 სთ.
სახურავის კონსტრუქცია და არაძირითადი ნაწილები	1 სთ.

პირობითი ნიშნები

დაკავებულობის დატვირთვის გრაფა:

მიდა ფართი:		0.0 მ²
საზახულო ფართი:		0.0 მ²
ფართი N 0	სულ:	0.0 მ²

სც-2 • დდფ - 18.6 • დდ - 0 • დაკავებულობის დატვირთვა

დაკავებულობის დატვირთვის ფაქტორი

დაკავებულობის ჯგუფი

- გასასვლელამდე სავალი მანძილი
- მისაწვდომი სვლა გეზი
- 3 საათიანი ცეცხლმედეგობა
- 2 საათიანი ცეცხლმედეგობა
- 1 საათიანი ცეცხლმედეგობა
- სახანძრო სახელო
- კარის ცეცხლმედეგობა

სახანძრო სომბოლოს აღმიშნელი

	სახანძრო მილდგარი
	წყლის დასალევი შადრევანი
	სახანძრო მისაერთებელი
	ხელის ცეცხლმაქრი
	ხელით სამართავი სახანძრო განგაშის ღილაკი
	დამკავებელთა შეტყობინების სისტემა
	ორმხრივი კავშირის სისტემა
	კვამლის ავტომატური აღმომჩენი
	კვამლის მორეაგირე მაუწყებელი
	ავტოსაშხეფი სისტემა
	ალტერნატიული ავტოსაშხეფი სისტემა
	ავარიული განათება
	საავარიო განათება
მიკროავტობუსის პარკინგთან მისაწვდომი გასასვლელი ნიშანი	მიკროავტობუსის პარკინგთან მისაწვდომი გასასვლელი ნიშანი
სართულის ამოსაცნობი ნიშანი	სართულის ამოსაცნობი ნიშანი
ნიშანი საგანგებო ვითარებაში ფართობის გამოყენების შესახებ	ნიშანი საგანგებო ვითარებაში ფართობის გამოყენების შესახებ
თავშესაფრის ფართობის ნიშანი	თავშესაფრის ფართობის ნიშანი
გასასვლელის ნიშანი ბრაილით	გასასვლელის ნიშანი ბრაილით
EXIT	გასასვლელის აღმნიშვნელი განათებული ნიშანი

დაკავებულობის ჯგუფის აღნიშვნები

დაკავებულობის ჯგუფი	დაკავებულობის ჯგუფის აღნიშვნა	ფერის კოდი
თავშეყრის ჯგუფი (თე)		RGB (34.139.34)
საქმიანი ჯგუფი (სქ)		RGB (79.12.187)
საჯარისათვისებლო ჯგუფი (სა)		RGB (245.99.20)
სამრეწველო ჯგუფი (სმ)		RGB (160.32.240)
დიდი საფრთხის შემცველი ჯგუფი (დსშ)		RGB (94.8.58)
თავშეყრის ჯგუფი (თე)		RGB (0.0.255)
საავადრო ჯგუფი (სვ)		RGB (255.0.0)
საცხოვრებელი ჯგუფი (სც)		RGB (220.185.0)
სასაწყობო ჯგუფი (სწ)		RGB (136.135.134)
დამხმარე ჯგუფი (დს)		RGB (57.57.56)

ობიექტი
მრავალფუნქციური საცხოვრებელი კომპლექსი

მისამართი
თბილისი გორგასლის ქუჩა N40 ს.კ. 01.18.09.005.024

არქიტექტორი
ლ. ოქროპირიძე

კონსტრუქტორი
ზ. კიზირია

ექსპლიკაცია

შენიშვნები

1. ნახაზი მომზადებული მისაწვდომობის სტანდარტების მიხედვით.

2. ზომები მოცემულია მილიმეტრებში.

3. ხანძარსაწინააღმდეგო მანძილები საზოგადოებრივი ქუჩის და უკანა ეზოს მხარეს 9.0 მეტრზე მეტია.

4. ლიფტის შახტა აღჭურვილი იქნება ჰაერის დაწნევის სისტემით.

5. ჰაერის დაწნევის სისტემა უზრუნველყოფილი იქნება სათადარიგო ელმომარაგებით.

6. დენის გათიშვის შემთხვევაში სათადარიგო ელექტროსისტემა ავტომატურად გაანათებს გასასვლელ საშუალებებს.

7. კონსტრუქციული პროექტის დამუშავებისას დაცული იქნას I-A კონსტრუქციის ტიპის მოთხოვნები.

8. ხანძარსაწინააღმდეგო დაცვის სისტემების საინჟინრო დოკუმენტაცია დამუშავდეს 28.01.16 წ. #41 დადგენილების შესაბამისად.

ნახაზი
IV სართულის გეგმა ნიშნული +12.600

ფურცლის ზომა
A1 (841X594mm)

მასშტაბი
1:100

ფურცლის ნომერი
A.04

თბილისი 2021 წ.

V სამოუღლიანი მეშვიდეული ბინებიანი +15.800 სართულის გეგმა

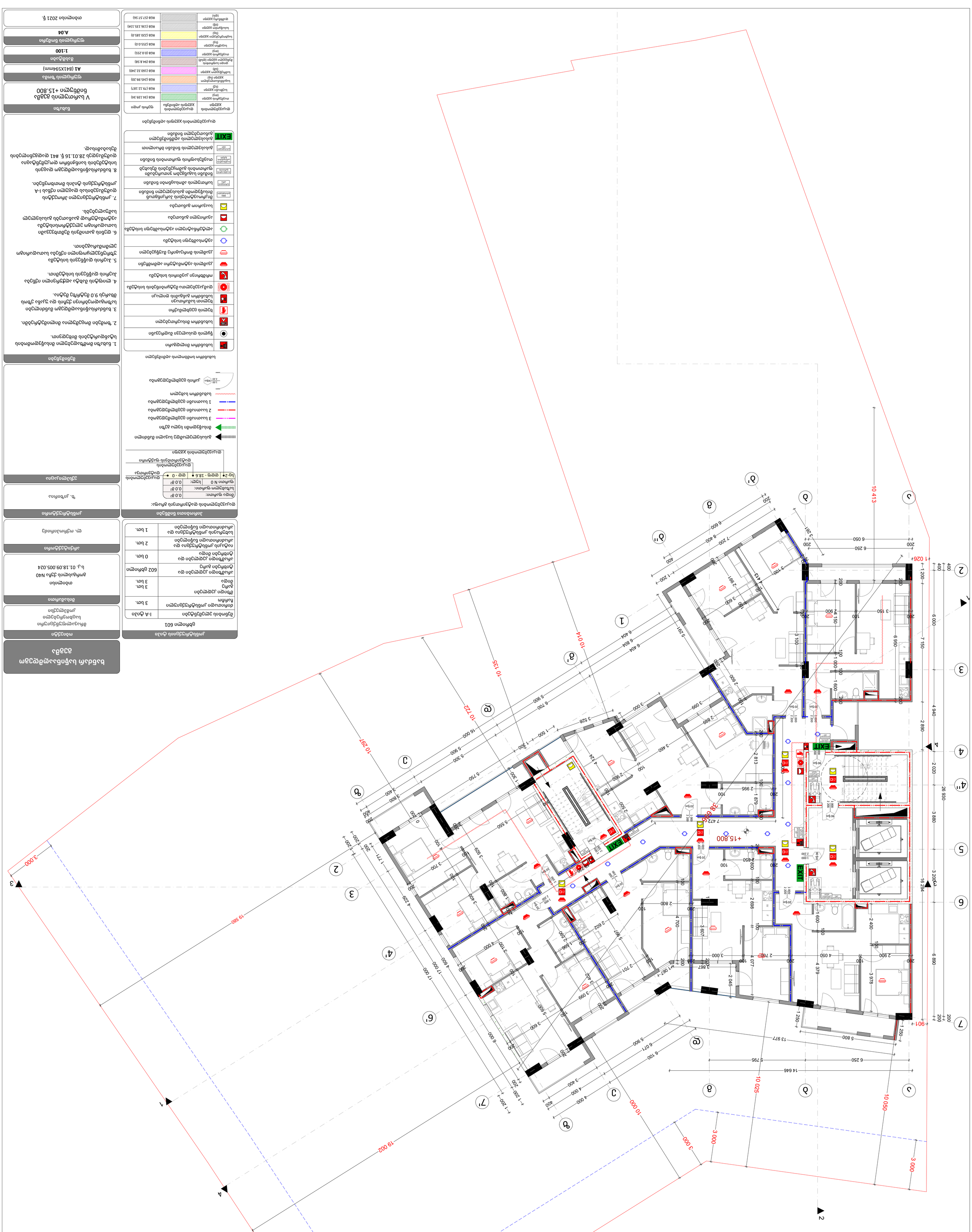

ბინების ნუმერაცია სართულის მიხედვით

ბინა №1	1-A ტიპის
ბინა №2	ორსაძინებლიანი ბინა, საერთო ფართობით 87.45 მ²
ბინა №3	სამსაძინებლიანი ბინა, საერთო ფართობით 112.30 მ²
ბინა №4	ორსაძინებლიანი ბინა, საერთო ფართობით 89.60 მ²
ბინა №5	სამსაძინებლიანი ბინა, საერთო ფართობით 124.75 მ²
ბინა №6	ორსაძინებლიანი ბინა, საერთო ფართობით 91.20 მ²
ბინა №7	სამსაძინებლიანი ბინა, საერთო ფართობით 118.40 მ²

სულ 601 ბინა

ნაგებობის ტექნიკურ-ეკონომიკური მაჩვენებლები

ნაგებობის კლასი	I-A კლასი
ბინების რაოდენობა	3 ცალი
ბინების კლასი	3 ოთახიანი ბინები
ბინების საერთო ფართობი	602 კვ.მეტრი
ბინების საერთო საცხოვრებელი ფართობი	0 კვ.მ.
საერთო სარგებლობის ფართობი	2 კვ.მ.
საერთო ფართობიდან საერთო სარგებლობის ფართობის პროცენტული მაჩვენებელი	1 კვ.მ.

ნაგებობის ზოგადი მონაცემები

ნაგებობის ტიპი	მრავალბინიანი საცხოვრებელი სახლი
ნაგებობის სართულების რაოდენობა	7 სართული
ნაგებობის სიმაღლე	26.930 მ
ნაგებობის ფართობი	1 026 კვ.მ
ნაგებობის მოცულობა	6 890 კუბ.მ
ნაგებობის ზომები	19.560 × 17.000 მ
ნაგებობის მშენებლობის დაწყების და დასრულების ვადები	28.01.16 წ. – 28.01.18 წ.

ნაგებობის ენერგოეფექტურობის კლასი

A.04

ნაგებობის ენერგეტიკული ეფექტურობის კლასის დადგენის მეთოდოლოგია

ნაგებობის ენერგეტიკული ეფექტურობის კლასის დადგენა ხდება ნაგებობის ენერგოეფექტურობის ინდექსის მიხედვით, რომელიც გამოითვლება ნაგებობის ენერგიის ხარჯის ფაქტობრივი მაჩვენებლის შეფარდებით ნაგებობის ენერგიის ხარჯის საბაზისო მაჩვენებელთან.

ნაგებობის ენერგოეფექტურობის ინდექსის გამოთვლა

ნაგებობის ენერგოეფექტურობის ინდექსი გამოითვლება ფორმულით:

$$I_{ენ} = \frac{E_{ფაქტ}}{E_{საბაზ}}$$

სადაც $E_{ფაქტ}$ არის ნაგებობის ენერგიის ხარჯის ფაქტობრივი მაჩვენებელი, ხოლო $E_{საბაზ}$ — ენერგიის ხარჯის საბაზისო მაჩვენებელი.

ნაგებობის ენერგოეფექტურობის კლასის განსაზღვრა

ენერგოეფექტურობის ინდექსის მნიშვნელობა	ენერგოეფექტურობის კლასი
$I_{ენ} \le 0.5$	A++
$0.5 < I_{ენ} \le 0.7$	A+
$0.7 < I_{ენ} \le 0.9$	A
$0.9 < I_{ენ} \le 1.1$	B
$1.1 < I_{ენ} \le 1.3$	C
$1.3 < I_{ენ} \le 1.5$	D
$1.5 < I_{ენ} \le 1.7$	E
$1.7 < I_{ენ} \le 1.9$	F
$I_{ენ} > 1.9$	G

ნაგებობის ენერგოეფექტურობის კლასის დადგენა

ნაგებობის ენერგოეფექტურობის კლასის დადგენა ხდება ნაგებობის ენერგოეფექტურობის ინდექსის მიხედვით, რომელიც გამოითვლება ნაგებობის ენერგიის ხარჯის ფაქტობრივი მაჩვენებლის შეფარდებით ნაგებობის ენერგიის ხარჯის საბაზისო მაჩვენებელთან

VI სართულის გეგმა
ნიშნული +19.000

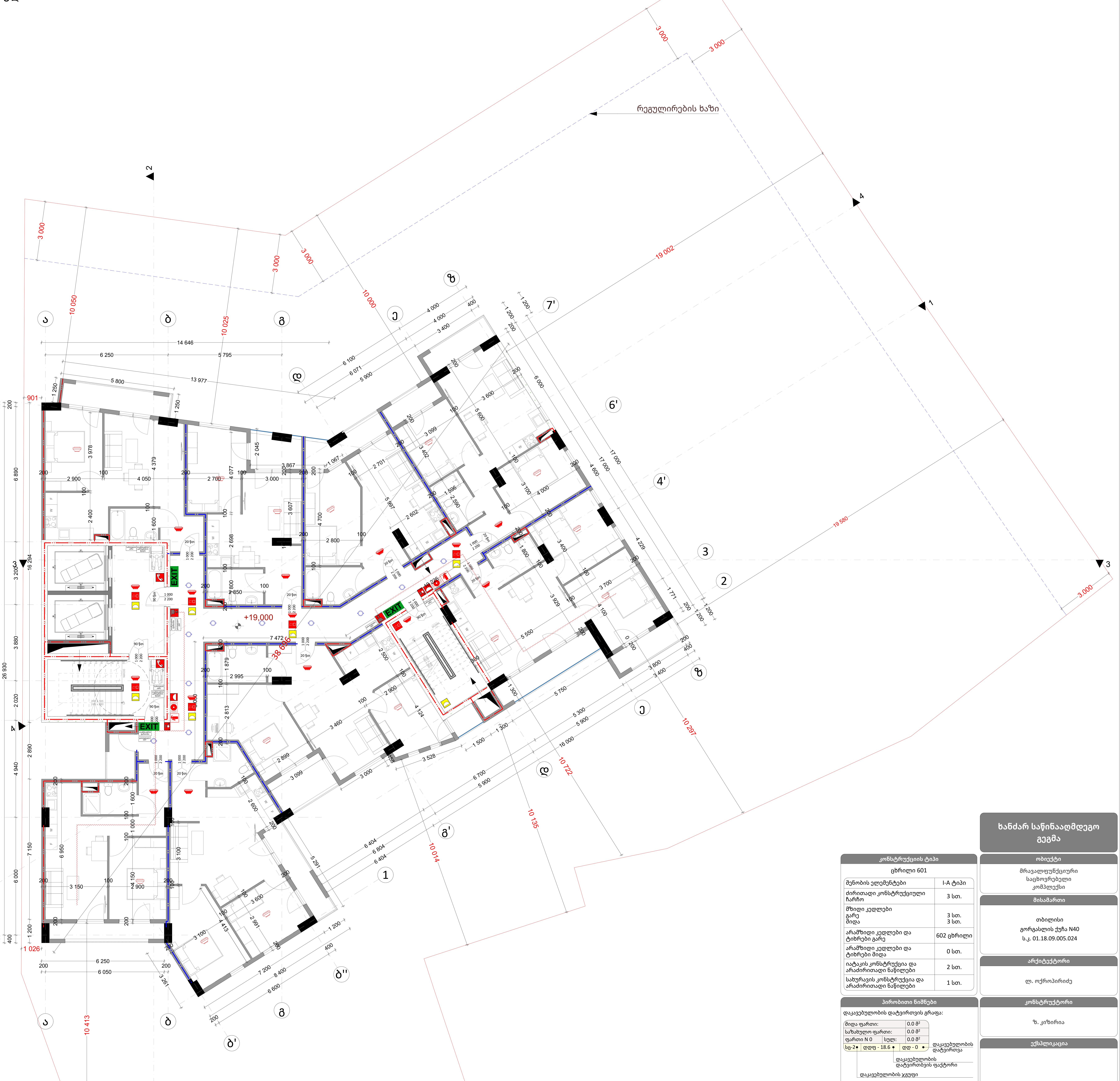

ხანძარ საწინააღმდეგო გეგმა

კონსტრუქციის ტიპი

ცხრილი 601

შენობის ელემენტები	I-A ტიპი
ძირითადი კონსტრუქციული ჩარჩო	3 სთ.
მზიდი კედლები გარე შიდა	3 სთ. 3 სთ.
არამზიდი კედლები და ტიხრები გარე	602 ცხრილი
არამზიდი კედლები და ტიხრები შიდა	0 სთ.
იატაკის კონსტრუქცია და არაძირითადი ნაწილები	2 სთ.
სახურავის კონსტრუქცია და არაძირითადი ნაწილები	1 სთ.

ობიექტი

მრავალფუნქციური საცხოვრებელი კომპლექსი

მისამართი

თბილისი
გორგასლის ქუჩა N40
ს.კ. 01.18.09.005.024

არქიტექტორი

ლ. ოქროპირიძე

კონსტრუქტორი

ზ. კიზირია

ექსპლიკაცია

პირობითი ნიშნები

დაკავებულობის დატვირთვის გრაფა:

შიდა ფართი:		0.0 მ²
საზახულო ფართი:		0.0 მ²
ფართი N 0	სულ:	0.0 მ²
სც-2	დდფ - 18.6	დდ - 0

დაკავებულობის დატვირთვა
დაკავებულობის დატვირთბვის ფაქტორი
დაკავებულობის ჯგუფი

- გასასვლელამდე სავალი მანძილი
- მისაწვდომი სვლა გეზი
- 3 საათიანი ცეცხლმედეგობა
- 2 საათიანი ცეცხლმედეგობა
- 1 საათიანი ცეცხლმედეგობა
- სახანძრო სახელო
- 1.00 / 2.20 90წთ კარის ცეცხლმედეგობა

სახანძრო სომბოლოს აღმიშვნელი

	სახანძრო მილდგარი
	წყლის დასალევი შადრევანი
	სახანძრო მისაერთებელი
	ხელის ცეცხლმაქრი
	ხელით სამართავი სახანძრო განგაშის ღილაკი
	დამკავებელთა შეტყობინების სისტემა
	ორმხრივი კავშირის სისტემა
	კვამლის ავტომატური აღმომჩენი
	კვამლის მორეაგირე მაუწყებელი
	ავტოსაშხეფი სისტემა
	ალტერნატიული ავტოსაშხეფი სისტემა
	ავარიული განათება
	საავარიო განათება
შშმპ გასასვლელი	მიკროავტობუსის პარკინგთან მისაწვდომი გასასვლელი ნიშანი
სართულის აბრა	სართულის ამოსაცნობი ნიშანი
თავშესაფრის ფართობი	ნიშანი საგანგებო ვითარებაში ფართობის გამოყენების შესახებ
თავშესაფრის გამოყენების წესები	თავშესაფრის ფართობის ნიშანი
გასასვლელი EXIT	გასასვლელის ნიშანი ბრაილით
EXIT	გასასვლელის აღმნიშვნელი განათებული ნიშანი

დაკავებულობის ჯგუფის აღნიშვნები

დაკავებულობის ჯგუფი	დაკავებულობის ჯგუფის აღნიშვნა	ფერის კოდი
თავშეყრის ჯგუფი (თვ)		RGB (34.139.34)
საქმიანი ჯგუფი (სქ)		RGB (79.12.187)
საგანმანათლებლო ჯგუფი (სგ)		RGB (245.99.20)
სამრეწველო ჯგუფი (სმ)		RGB (160.32.240)
დიდი საფრთხის შემცველი ჯგუფი (დსშ)		RGB (94.8.58)
თავშეყრის ჯგუფი (თვ)		RGB (0.0.255)
სავაჭრო ჯგუფი (სვ)		RGB (255.0.0)
საცხოვრებელი ჯგუფი (სც)		RGB (220.185.0)
სასაწყობო ჯგუფი (სწ)		RGB (136.135.134)
დამხმარე ჯგუფი (დს)		RGB (57.57.56)

შენიშვნები

1. ნახაზი მომზადებული მისაწვდომობის სტანდარტების მიხედვით.

2. ზომები მოცემულია მილიმეტრებში.

3. ხანძარსაწინააღმდეგო მანძილები საზოგადოებრივი ქუჩის და უკანა ეზოს მხარეს 9.0 მეტრზე მეტია.

4. ლიფტის შახტა აღჭურვილი იქნება ჰაერის დაწნევის სისტემით.

5. ჰაერის დაწნევის სისტემა უზრუნველყოფილი იქნება სათადარიგო ელმომარაგებით.

6. დენის გათიშვის შემთხვევაში სათადარიგო ელექტროსისტემა ავტომატურად გაანათებს გასასვლელ საშუალებებს.

7. კონსტრუქციული პროექტის დამუშავებისას დაცული იქნას I-A კონსტრუქცის ტიპის მოთხოვნები.

8. ხანძარსაწინააღმდეგო დაცვის სისტემების საინჟინრო დოკუმენტაცია დამუშავდეს 28.01.16 წ. #41 დადგენილების შესაბამისად.

ნახაზი

VI სართულის გეგმა
ნიშნული +19.000

ფურცლის ზომა

A1 (841X594mm)

მასშტაბი

1:100

ფურცლის ნომერი

A.04

თბილისი 2021 წ.

VII სართულის გეგმა
ნიშნული +22.200

ხანძარ საწინააღმდეგო გეგმა

ობიექტი

მრავალფუნქციური საცხოვრებელი კომპლექსი

მისამართი

თბილისი
გორგასლის ქუჩა N40
ს.კ. 01.18.09.005.024

არქიტექტორი

ლ. ოქროპირიძე

კონსტრუქტორი

ზ. კიზირია

ექსპლიკაცია

კონსტრუქციის ტიპი

ცხრილი 601

შენობის ელემენტები	I-A ტიპი
ძირითადი კონსტრუქციული ჩარჩო	3 სთ.
მზიდი კედლები გარე შიდა	 3 სთ. 3 სთ.
არამზიდი კედლები და ტიხრები გარე	602 ცხრილი
არამზიდი კედლები და ტიხრები შიდა	0 სთ.
იატაკის კონსტრუქცია და არაძირითადი ნაწილები	2 სთ.
სახურავის კონსტრუქცია და არაძირითადი ნაწილები	1 სთ.

პირობითი ნიშნები

დაკავებულობის დატვირთვის გრაფა:

შიდა ფართი:		0.0 მ²
საზახულო ფართი:		0.0 მ²
ფართი N 0	სულ:	0.0 მ²
სც-2	დდფ - 18.6	დდ - 0

დაკავებულობის დატვირთვა
დაკავებულობის დატვირთბვის ფაქტორი
დაკავებულობის ჯგუფი

- გასასვლელამდე სავალი მანძილი
- მისაწვდომი სვლა გეზი
- 3 საათიანი ცეცხლმედეგობა
- 2 საათიანი ცეცხლმედეგობა
- 1 საათიანი ცეცხლმედეგობა
- სახანძრო სახელო
- 1.00 / 2.20 90წთ კარის ცეცხლმედეგობა

სახანძრო სომბოლოს აღმიშვნელი

	სახანძრო მილდგარი
	წყლის დასალევი შადრევანი
	სახანძრო მისაერთებელი
	ხელის ცეცხლმაქრი
	ხელით სამართავი სახანძრო განგაშის ღილაკი
	დამკავებელთა შეტყობინების სისტემა
	ორმხრივი კავშირის სისტემა
	კვამლის ავტომატური აღმომჩენი
	კვამლის მორეაგირე მაუწყებელი
	ავტოსაშხეფი სისტემა
	ალტერნატიული ავტოსაშხეფი სისტემა
	ავარიული განათება
	საავარიო განათება
მშმპ გასასვლელი	მიკროავტობუსის პარკინგთან მისაწვდომი გასასვლელი ნიშანი
სართულის აბრა	სართულის ამოსაცნობი ნიშანი
თავშესაფრის ფართობი	ნიშანი საგანგებო ვითარებაში ფართობის გამოყენების შესახებ
თავშესაფრის გამოყენების წესები	თავშესაფრის ფართობის ნიშანი
გასასვლელი EXIT	გასასვლელის ნიშანი ბრაილით
EXIT	გასასვლელის აღმნიშვნელი განათებული ნიშანი

დაკავებულობის ჯგუფის აღნიშვნები

დაკავებულობის ჯგუფი	დაკავებულობის ჯგუფის აღნიშვნა	ფერის კოდი
თავშეყრის ჯგუფი (თვ)		RGB (34.139.34)
საქმიანი ჯგუფი (სქ)		RGB (79.12.187)
საგანმანათლებლო ჯგუფი (სგ)		RGB (245.99.20)
სამრეწველო ჯგუფი (სმ)		RGB (160.32.240)
დიდი საფრთხის შემცველი ჯგუფი (დსშ)		RGB (94.8.58)
თავშეყრის ჯგუფი (თვ)		RGB (0.0.255)
სავაჭრო ჯგუფი (სვ)		RGB (255.0.0)
საცხოვრებელი ჯგუფი (სც)		RGB (220.185.0)
სასაწყობო ჯგუფი (სწ)		RGB (136.135.134)
დამხმარე ჯგუფი (დს)		RGB (57.57.56)

შენიშვნები

1. ნახაზი მომზადებული მისაწვდომობის სტანდარტების მიხედვით.

2. ზომები მოცემულია მილიმეტრებში.

3. ხანძარსაწინააღმდეგო მანძილები საზოგადოებრივი ქუჩის და უკანა ეზოს მხარეს 9.0 მეტრზე მეტია.

4. ლიფტის შახტა აღჭურვილი იქნება ჰაერის დაწნევის სისტემით.

5. ჰაერის დაწნევის სისტემა უზრუნველყოფილი იქნება სათადარიგო ელმომარაგებით.

6. დენის გათიშვის შემთხვევაში სათადარიგო ელექტროსისტემა ავტომატურად გაანათებს გასასვლელ საშუალებებს.

7. კონსტრუქციული პროექტის დამუშავებისას დაცული იქნას I-A კონსტრუქცის ტიპის მოთხოვნები.

8. ხანძარსაწინააღმდეგო დაცვის სისტემების საინჟინრო დოკუმენტაცია დამუშავდეს 28.01.16 წ. #41 დადგენილების შესაბამისად.

ნახაზი

VII სართულის გეგმა
ნიშნული +22.200

ფურცლის ზომა

A1 (841X594mm)

მასშტაბი

1:100

ფურცლის ნომერი

A.04

თბილისი 2021 წ.

VIII სართულის გეგმა
ნიშნული +25.400

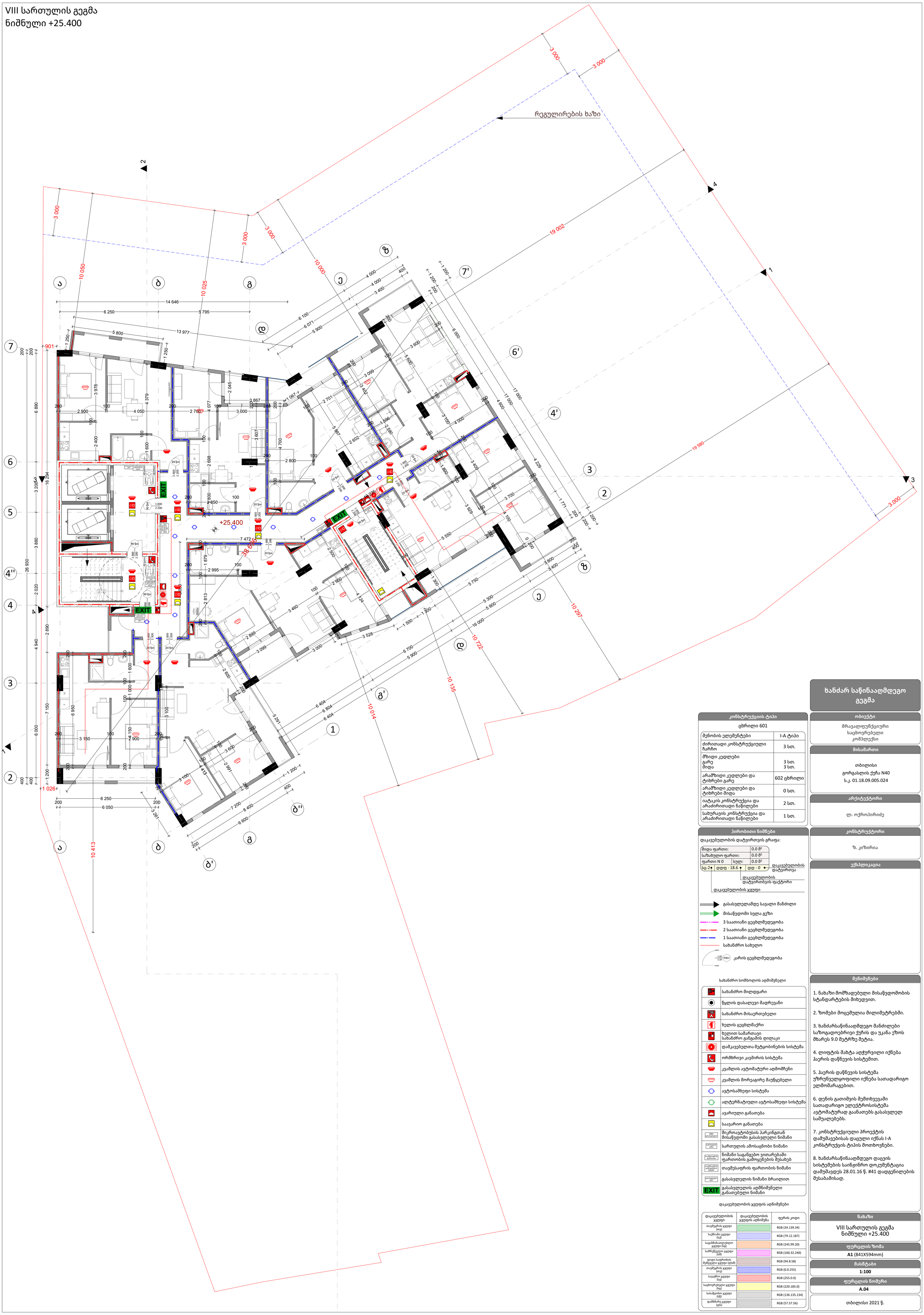

ხანძარ საწინააღმდეგო გეგმა

კონსტრუქციის ტიპი

ცხრილი 601

შენობის ელემენტები	I-A ტიპი
ძირითადი კონსტრუქციული ჩარჩო	3 სთ.
მზიდი კედლები გარე შიდა	 3 სთ. 3 სთ.
არამზიდი კედლები და ტიხრები გარე	602 ცხრილი
არამზიდი კედლები და ტიხრები შიდა	0 სთ.
იატაკის კონსტრუქცია და არაძირითადი ნაწილები	2 სთ.
სახურავის კონსტრუქცია და არაძირითადი ნაწილები	1 სთ.

პირობითი ნიშნები

დაკავებულობის დატვირთვის გრაფა:

შიდა ფართი:		0.0 მ²
საზახულო ფართი:		0.0 მ²
ფართი N 0	სულ:	0.0 მ²

სც-2 • დდფ - 18.6 • დდ - 0 • დაკავებულობის დატვირთვა

დაკავებულობის დატვირთვის ფაქტორი

დაკავებულობის ჯგუფი

- გასასვლელამდე სავალი მანძილი
- მისაწვდომი სვლა გეზი
- 3 საათიანი ცეცხლმედეგობა
- 2 საათიანი ცეცხლმედეგობა
- 1 საათიანი ცეცხლმედეგობა
- სახანძრო სახელო
- კარის ცეცხლმედეგობა

სახანძრო სომბოლოს აღმიშნელი

	სახანძრო მილდგარი
	წყლის დასალევი შადრევანი
	სახანძრო მისაერთებელი
	ხელის ცეცხლმაქრი
	ხელით სამართავი სახანძრო განგაშის ღილაკი
	დამკავებელთა შეტყობინების სისტემა
	ორმხრივი კავშირის სისტემა
	კვამლის ავტომატური აღმომჩენი
	კვამლის მორეაგირე მაუწყებელი
	ავტოსაშხეფი სისტემა
	ალტერნატიული ავტოსაშხეფი სისტემა
	ავარიული განათება
	საავარიო განათება
მიკროავტობუსის პარკინგთან მისაწვდომი გასასვლელი ნიშანი	მიკროავტობუსის პარკინგთან მისაწვდომი გასასვლელი ნიშანი
სართულის ამოსაცნობი ნიშანი	სართულის ამოსაცნობი ნიშანი
ნიშანი საგანგებო ვითარებაში ფართობის გამოყენების შესახებ	ნიშანი საგანგებო ვითარებაში ფართობის გამოყენების შესახებ
თავშესაფრის ფართობის ნიშანი	თავშესაფრის ფართობის ნიშანი
გასასვლელის ნიშანი	გასასვლელის ნიშანი ბრაილით
EXIT	გასასვლელის აღმნიშვნელი განათებული ნიშანი

დაკავებულობის ჯგუფის აღნიშვნები

დაკავებულობის ჯგუფი	დაკავებულობის ჯგუფის აღნიშვნა	ფერის კოდი
თავშეყრის ჯგუფი (თე)		RGB (34.139.34)
საქმიანი ჯგუფი (სქ)		RGB (79.12.187)
საჯარისათვისებლო ჯგუფი (სა)		RGB (245.99.20)
სამრეწველო ჯგუფი (სმ)		RGB (160.32.240)
დიდი საფრთხის შემცველი ჯგუფი (დსშ)		RGB (94.8.58)
თავშეყრის ჯგუფი (თე)		RGB (0.0.255)
საავადრო ჯგუფი (სვ)		RGB (255.0.0)
საცხოვრებელი ჯგუფი (სც)		RGB (220.185.0)
სასაწყობო ჯგუფი (სწ)		RGB (136.135.134)
დამხმარე ჯგუფი (დხ)		RGB (57.57.56)

ობიექტი

მრავალფუნქციური საცხოვრებელი კომპლექსი

მისამართი

თბილისი
გორგასლის ქუჩა N40
ს.კ. 01.18.09.005.024

არქიტექტორი

ლ. ოქროპირიძე

კონსტრუქტორი

ზ. კიზირია

ექსპლიკაცია

შენიშვნები

1. ნახაზი მომზადებული მისაწვდომობის სტანდარტების მიხედვით.

2. ზომები მოცემულია მილიმეტრებში.

3. ხანძარსაწინააღმდეგო მანძილები საზოგადოებრივი ქუჩის და უკანა ეზოს მხარეს 9.0 მეტრზე მეტია.

4. ლიფტის შახტა აღჭურვილი იქნება ჰაერის დაწნევის სისტემით.

5. ჰაერის დაწნევის სისტემა უზრუნველყოფილი იქნება სათადარიგო ელმომარაგებით.

6. დენის გათიშვის შემთხვევაში სათადარიგო ელექტროსისტემა ავტომატურად გაანათებს გასასვლელ საშუალებებს.

7. კონსტრუქციული პროექტის დამუშავებისას დაცული იქნას I-A კონსტრუქციის ტიპის მოთხოვნები.

8. ხანძარსაწინააღმდეგო დაცვის სისტემების საინჟინრო დოკუმენტაცია დამუშავდეს 28.01.16 წ. #41 დადგენილების შესაბამისად.

ნახაზი

VIII სართულის გეგმა
ნიშნული +25.400

ფურცლის ზომა

A1 (841X594mm)

მასშტაბი

1:100

ფურცლის ნომერი

A.04

თბილისი 2021 წ.

IX სართულის გეგმა
ნიშნული +28.600

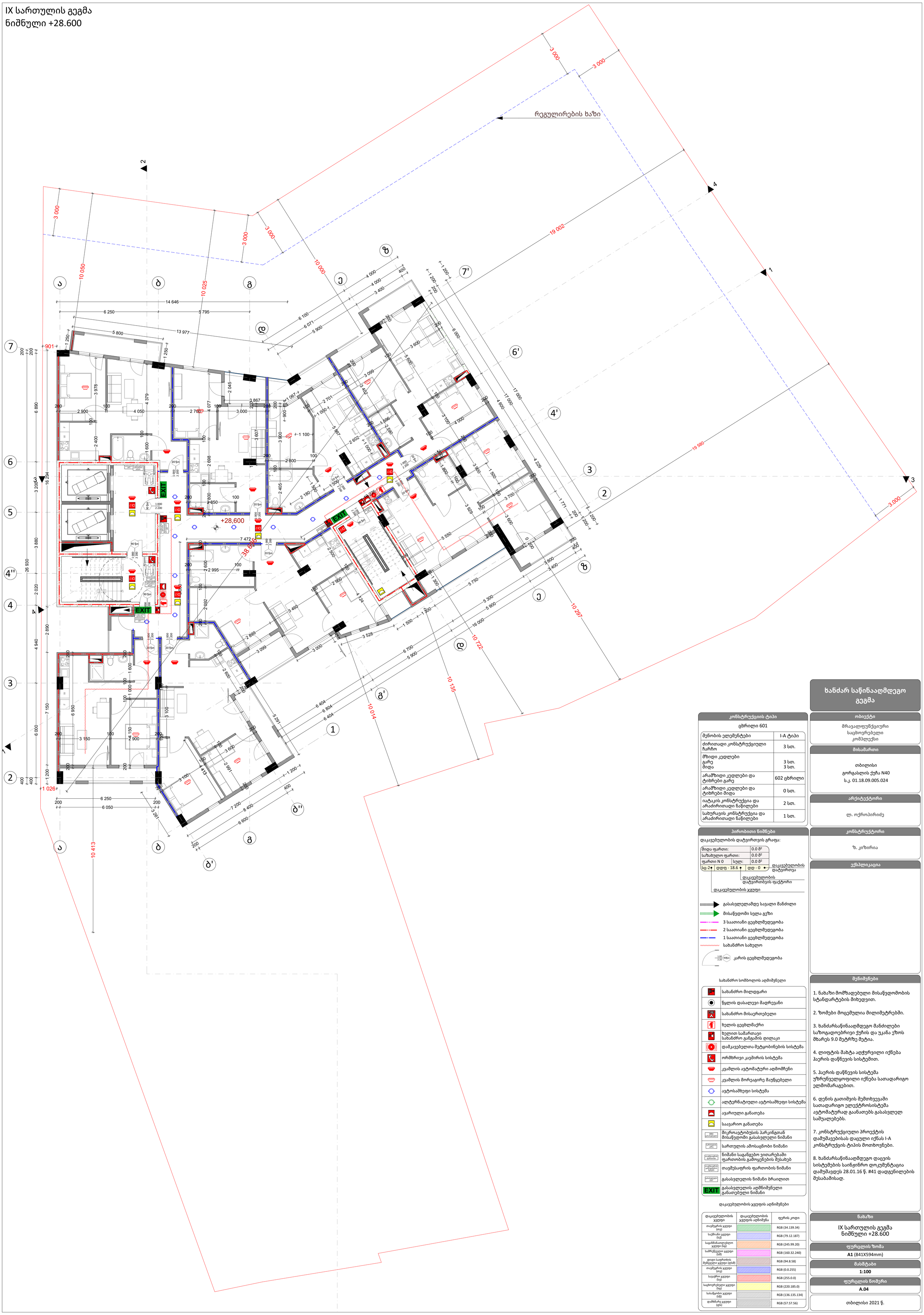

ხანძარ საწინააღმდეგო გეგმა

კონსტრუქციის ტიპი

ცხრილი 601

შენობის ელემენტები	I-A ტიპი
ძირითადი კონსტრუქციული ჩარჩო	3 სთ.
მზიდი კედლები გარე შიდა	 3 სთ. 3 სთ.
არამზიდი კედლები და ტიხრები გარე	602 ცხრილი
არამზიდი კედლები და ტიხრები შიდა	0 სთ.
იატაკის კონსტრუქცია და არაძირითადი ნაწილები	2 სთ.
სახურავის კონსტრუქცია და არაძირითადი ნაწილები	1 სთ.

პირობითი ნიშნები

დაკავებულობის დატვირთვის გრაფა:

მიდა ფართი:		0.0 მ²
საზახულო ფართი:		0.0 მ²
ფართი N 0	სულ:	0.0 მ²
სც-2	დდფ - 18.6	დდ - 0

დაკავებულობის დატვირთვა
დაკავებულობის დატვირთვის ფაქტორი
დაკავებულობის ჯგუფი

- გასასვლელამდე სავალი მანძილი
- მისაწვდომი სვლა გეზი
- 3 საათიანი ცეცხლმედეგობა
- 2 საათიანი ცეცხლმედეგობა
- 1 საათიანი ცეცხლმედეგობა
- სახანძრო სახელო
- კარის ცეცხლმედეგობა

სახანძრო სიმბოლოს აღმიშნელი

	სახანძრო მილდგარი
	წყლის დასალევი შადრევანი
	სახანძრო მისაერთებელი
	ხელის ცეცხლმაქრი
	ხელით სამართავი სახანძრო განგაშის ღილაკი
	დამკავებელთა შეტყობინების სისტემა
	ორმხრივი კავშირის სისტემა
	კვამლის ავტომატური აღმომჩენი
	კვამლის მორეაგირე მაუწყებელი
	ავტოსაშხეფი სისტემა
	ალტერნატიული ავტოსაშხეფი სისტემა
	ავარიული განათება
	საავარიო განათება
მიკროავტობუსის პარკინგთან მისაწვდომი გასასვლელი ნიშანი	მიკროავტობუსის პარკინგთან მისაწვდომი გასასვლელი ნიშანი
სართულის ამოსაცნობი ნიშანი	სართულის ამოსაცნობი ნიშანი
ნიშანი საგანგებო ვითარებაში ფართობის გამოყენების შესახებ	ნიშანი საგანგებო ვითარებაში ფართობის გამოყენების შესახებ
თავშესაფრის ფართობის ნიშანი	თავშესაფრის ფართობის ნიშანი
გასასვლელის ნიშანი	გასასვლელის ნიშანი ბრაილით
EXIT	გასასვლელის აღმნიშვნელი განათებული ნიშანი

დაკავებულობის ჯგუფის აღნიშვნები

დაკავებულობის ჯგუფი	დაკავებულობის ჯგუფის აღნიშვნა	ფერის კოდი
თავშეყრის ჯგუფი (თე)		RGB (34.139.34)
საქმიანი ჯგუფი (სქ)		RGB (79.12.187)
საჯარისათვისებლო ჯგუფი (სა)		RGB (245.99.20)
სამრეწველო ჯგუფი (სმ)		RGB (160.32.240)
დიდი საფრთხის შემცველი ჯგუფი (დსშ)		RGB (94.8.58)
თავშეყრის ჯგუფი (თე)		RGB (0.0.255)
საავადრო ჯგუფი (სვ)		RGB (255.0.0)
საცხოვრებელი ჯგუფი (სც)		RGB (220.185.0)
სასაწყობო ჯგუფი (სწ)		RGB (136.135.134)
დამხმარე ჯგუფი (დს)		RGB (57.57.56)

ობიექტი

მრავალფუნქციური საცხოვრებელი კომპლექსი

მისამართი

თბილისი
გორგასლის ქუჩა N40
ს.კ. 01.18.09.005.024

არქიტექტორი

ლ. ოქროპირიძე

კონსტრუქტორი

ზ. კიზირია

ექსპლიკაცია

შენიშვნები

1. ნახაზი მომზადებული მისაწვდომობის სტანდარტების მიხედვით.

2. ზომები მოცემულია მილიმეტრებში.

3. ხანძარსაწინააღმდეგო მანძილები საზოგადოებრივი ქუჩის და უკანა ეზოს მხარეს 9.0 მეტრზე მეტია.

4. ლიფტის შახტა აღჭურვილი იქნება ჰაერის დაწნევის სისტემით.

5. ჰაერის დაწნევის სისტემა უზრუნველყოფილი იქნება სათადარიგო ელმომარაგებით.

6. დენის გათიშვის შემთხვევაში სათადარიგო ელექტროსისტემა ავტომატურად გაანათებს გასასვლელ საშუალებებს.

7. კონსტრუქციული პროექტის დამუშავებისას დაცული იქნას I-A კონსტრუქციის ტიპის მოთხოვნები.

8. ხანძარსაწინააღმდეგო დაცვის სისტემების საინჟინრო დოკუმენტაცია დამუშავდეს 28.01.16 წ. #41 დადგენილების შესაბამისად.

ნახაზი

IX სართულის გეგმა
ნიშნული +28.600

ფურცლის ზომა

A1 (841X594mm)

მასშტაბი

1:100

ფურცლის ნომერი

A.04

თბილისი 2021 წ.

X სართულის გეგმა
ნიშნული +31.800

ხანძარ საწინააღმდეგო გეგმა

კონსტრუქციის ტიპი

ცხრილი 601

შენობის ელემენტები	I-A ტიპი
ძირითადი კონსტრუქციული ჩარჩო	3 სთ.
მზიდი კედლები გარე შიდა	 3 სთ. 3 სთ.
არამზიდი კედლები და ტიხრები გარე	602 ცხრილი
არამზიდი კედლები და ტიხრები შიდა	0 სთ.
იატაკის კონსტრუქცია და არაძირითადი ნაწილები	2 სთ.
სახურავის კონსტრუქცია და არაძირითადი ნაწილები	1 სთ.

პირობითი ნიშნები

დაკავებულობის დატვირთვის გრაფა:

შიდა ფართი:		0.0 მ²
საზახულო ფართი:		0.0 მ²
ფართი N 0	სულ:	0.0 მ²
სც-2	დდფ - 18.6	დდ - 0

დაკავებულობის დატვირთვა
დაკავებულობის დატვირთვის ფაქტორი
დაკავებულობის ჯგუფი

- გასასვლელამდე სავალი მანძილი
- მისაწვდომი სვლა გზა
- 3 საათიანი ცეცხლმედეგობა
- 2 საათიანი ცეცხლმედეგობა
- 1 საათიანი ცეცხლმედეგობა
- სახანძრო სახელო
- 1.00 / 2.20 90წთ კარის ცეცხლმედეგობა

სახანძრო სიმბოლოს აღმიშვნელი

	სახანძრო მილდგარი
	წყლის დასალევი შადრევანი
	სახანძრო მისაერთებელი
	ხელის ცეცხლმაქრი
	ხელით სამართავი სახანძრო განგაშის ღილაკი
	დამკავებელთა შეტყობინების სისტემა
	ორმხრივი კავშირის სისტემა
	კვამლის ავტომატური აღმომჩენი
	კვამლის მორეაგირე მაუწყებელი
	ავტოსაშხეფი სისტემა
	ალტერნატიული ავტოსაშხეფი სისტემა
	ავარიული განათება
	საავარიო განათება
მგზ გასასვლელი	მიკროავტობუსის პარკინგთან მისაწვდომი გასასვლელი ნიშანი
სართულის აბრა	სართულის ამოსაცნობი ნიშანი
თავშესაფრის ფართობი	ნიშანი საგანგებო ვითარებაში ფართობის გამოყენების შესახებ
თავშესაფრის გამოყენების წესები	თავშესაფრის ფართობის ნიშანი
გასასვლელი EXIT	გასასვლელის ნიშანი ბრაილით
EXIT	გასასვლელის აღმნიშვნელი განათებული ნიშანი

დაკავებულობის ჯგუფის აღნიშვნები

დაკავებულობის ჯგუფი	დაკავებულობის ჯგუფის აღნიშვნა	ფერის კოდი
თავშეყრის ჯგუფი (თვ)		RGB (34.139.34)
საქმიანი ჯგუფი (სქ)		RGB (79.12.187)
საგანმანათლებლო ჯგუფი (სგ)		RGB (245.99.20)
სამრეწველო ჯგუფი (სმ)		RGB (160.32.240)
დიდი საფრთხის შემცველი ჯგუფი (დსშ)		RGB (94.8.58)
თავშეყრის ჯგუფი (თვ)		RGB (0.0.255)
სავაჭრო ჯგუფი (სვ)		RGB (255.0.0)
საცხოვრებელი ჯგუფი (სც)		RGB (220.185.0)
სასაწყობო ჯგუფი (სწ)		RGB (136.135.134)
დამხმარე ჯგუფი (დს)		RGB (57.57.56)

ობიექტი

მრავალფუნქციური საცხოვრებელი კომპლექსი

მისამართი

თბილისი
გორგასლის ქუჩა N40
ს.კ. 01.18.09.005.024

არქიტექტორი

ლ. ოქროპირიძე

კონსტრუქტორი

ზ. კიზირია

ექსპლიკაცია

შენიშვნები

1. ნახაზი მომზადებული მისაწვდომობის სტანდარტების მიხედვით.

2. ზომები მოცემულია მილიმეტრებში.

3. ხანძარსაწინააღმდეგო მანძილები საზოგადოებრივი ქუჩის და უკანა ეზოს მხარეს 9.0 მეტრზე მეტია.

4. ლიფტის შახტა აღჭურვილი იქნება ჰაერის დაწნევის სისტემით.

5. ჰაერის დაწნევის სისტემა უზრუნველყოფილი იქნება სათადარიგო ელმომარაგებით.

6. დენის გათიშვის შემთხვევაში სათადარიგო ელექტროსისტემა ავტომატურად გაანათებს გასასვლელ საშუალებებს.

7. კონსტრუქციული პროექტის დამუშავებისას დაცული იქნას I-A კონსტრუქცის ტიპის მოთხოვნები.

8. ხანძარსაწინააღმდეგო დაცვის სისტემების საინჟინრო დოკუმენტაცია დამუშავდეს 28.01.16 წ. #41 დადგენილების შესაბამისად.

ნახაზი

X სართულის გეგმა
ნიშნული +31.800

ფურცლის ზომა

A1 (841X594mm)

მასშტაბი

1:100

ფურცლის ნომერი

A.04

თბილისი 2021 წ.

XI სართულის გეგმა
ნიშნული +35.000

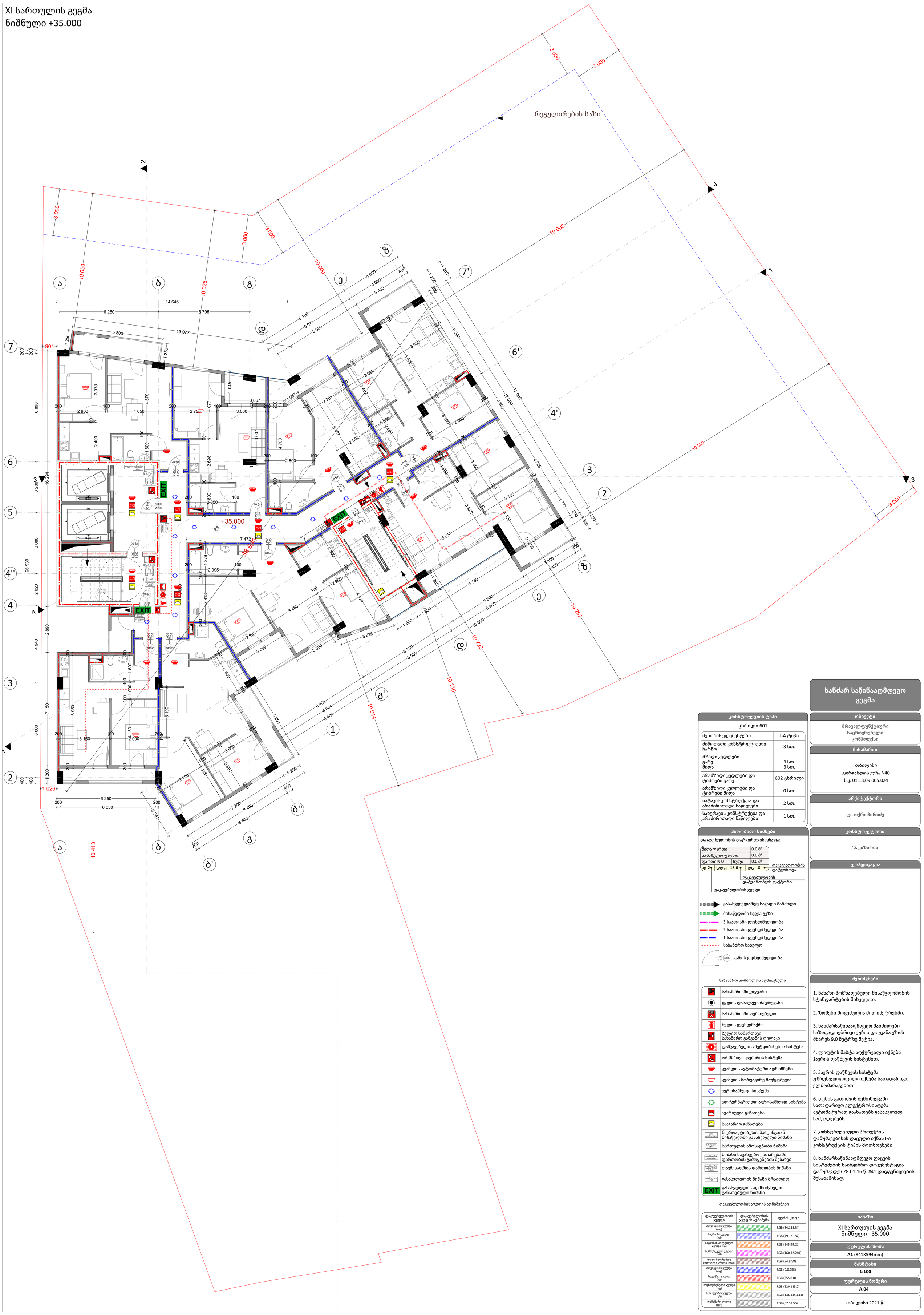

ხანძარ საწინააღმდეგო გეგმა

კონსტრუქციის ტიპი

ცხრილი 601

შენობის ელემენტები	I-A ტიპი
ძირითადი კონსტრუქციული ჩარჩო	3 სთ.
მზიდი კედლები გარე შიდა	 3 სთ. 3 სთ.
არამზიდი კედლები და ტიხრები გარე	602 ცხრილი
არამზიდი კედლები და ტიხრები შიდა	0 სთ.
იატაკის კონსტრუქცია და არაძირითადი ნაწილები	2 სთ.
სახურავის კონსტრუქცია და არაძირითადი ნაწილები	1 სთ.

პირობითი ნიშნები

დაკავებულობის დატვირთვის გრაფა:

მიდა ფართი:		0.0 მ²
საზახულო ფართი:		0.0 მ²
ფართი N 0	სულ:	0.0 მ²

სც-2 • დდფ - 18.6 • დდ - 0 • დაკავებულობის დატვირთვა

დაკავებულობის დატვირთვის ფაქტორი

დაკავებულობის ჯგუფი

- გასასვლელამდე სავალი მანძილი
- მისაწვდომი სვლა გეზი
- 3 საათიანი ცეცხლმედეგობა
- 2 საათიანი ცეცხლმედეგობა
- 1 საათიანი ცეცხლმედეგობა
- სახანძრო სახელო
- კარის ცეცხლმედეგობა

სახანძრო სიმბოლოს აღმიშნელი

	სახანძრო მილდგარი
	წყლის დასალევი შადრევანი
	სახანძრო მისაერთებელი
	ხელის ცეცხლმაქრი
	ხელით სამართავი სახანძრო განგაშის ღილაკი
	დამკავებელთა შეტყობინების სისტემა
	ორმხრივი კავშირის სისტემა
	კვამლის ავტომატური აღმომჩენი
	კვამლის მორეაგირე მაუწყებელი
	ავტოსაშხეფი სისტემა
	ალტერნატიული ავტოსაშხეფი სისტემა
	ავარიული განათება
	საავარიო განათება
მიკროავტობუსის პარკინგთან მისაწვდომი გასასვლელი ნიშანი	მიკროავტობუსის პარკინგთან მისაწვდომი გასასვლელი ნიშანი
სართულის ამოსაცნობი ნიშანი	სართულის ამოსაცნობი ნიშანი
ნიშანი საგანგებო ვითარებაში ფართობის გამოყენების შესახებ	ნიშანი საგანგებო ვითარებაში ფართობის გამოყენების შესახებ
თავშესაფრის ფართობის ნიშანი	თავშესაფრის ფართობის ნიშანი
გასასვლელის ნიშანი	გასასვლელის ნიშანი ბრაილით
EXIT	გასასვლელის აღმნიშვნელი განათებული ნიშანი

დაკავებულობის ჯგუფის აღნიშვნები

დაკავებულობის ჯგუფი	დაკავებულობის ჯგუფის აღნიშვნა	ფერის კოდი
თავშეყრის ჯგუფი (თე)		RGB (34.139.34)
საქმიანი ჯგუფი (სქ)		RGB (79.12.187)
საგანმანათლებლო ჯგუფი (სგ)		RGB (245.99.20)
სამრეწველო ჯგუფი (სმ)		RGB (160.32.240)
დიდი საფრთხის შემცველი ჯგუფი (დსშ)		RGB (94.8.58)
თავშეყრის ჯგუფი (თე)		RGB (0.0.255)
საავადრო ჯგუფი (სვ)		RGB (255.0.0)
საცხოვრებელი ჯგუფი (სც)		RGB (220.185.0)
სასაწყობო ჯგუფი (სწ)		RGB (136.135.134)
დამხმარე ჯგუფი (დხ)		RGB (57.57.56)

ობიექტი

მრავალფუნქციური საცხოვრებელი კომპლექსი

მისამართი

თბილისი
გორგასლის ქუჩა N40
ს.კ. 01.18.09.005.024

არქიტექტორი

ლ. ოქროპირიძე

კონსტრუქტორი

ზ. კიზირია

ექსპლიკაცია

შენიშვნები

1. ნახაზი მომზადებული მისაწვდომობის სტანდარტების მიხედვით.

2. ზომები მოცემულია მილიმეტრებში.

3. ხანძარსაწინააღმდეგო მანძილები საზოგადოებრივი ქუჩის და უკანა ეზოს მხარეს 9.0 მეტრზე მეტია.

4. ლიფტის შახტა აღჭურვილი იქნება ჰაერის დაწნევის სისტემით.

5. ჰაერის დაწნევის სისტემა უზრუნველყოფილი იქნება სათადარიგო ელმომარაგებით.

6. დენის გათიშვის შემთხვევაში სათადარიგო ელექტროსისტემა ავტომატურად გაანათებს გასასვლელ საშუალებებს.

7. კონსტრუქციული პროექტის დამუშავებისას დაცული იქნას I-A კონსტრუქციის ტიპის მოთხოვნები.

8. ხანძარსაწინააღმდეგო დაცვის სისტემების საინჟინრო დოკუმენტაცია დამუშავდეს 28.01.16 წ. #41 დადგენილების შესაბამისად.

ნახაზი

XI სართულის გეგმა
ნიშნული +35.000

ფურცლის ზომა

A1 (841X594mm)

მასშტაბი

1:100

ფურცლის ნომერი

A.04

თბილისი 2021 წ.

XII სართულის გეგმა
ნიშნული +38.200

ხანძარ საწინააღმდეგო გეგმა

კონსტრუქციის ტიპი

ცხრილი 601

შენობის ელემენტები	I-A ტიპი
ძირითადი კონსტრუქციული ჩარჩო	3 სთ.
მზიდი კედლები გარე შიდა	 3 სთ. 3 სთ.
არამზიდი კედლები და ტიხრები გარე	602 ცხრილი
არამზიდი კედლები და ტიხრები შიდა	0 სთ.
იატაკის კონსტრუქცია და არაძირითადი ნაწილები	2 სთ.
სახურავის კონსტრუქცია და არაძირითადი ნაწილები	1 სთ.

ობიექტი

მრავალფუნქციური საცხოვრებელი კომპლექსი

მისამართი

თბილისი
გორგასლის ქუჩა N40
ს.კ. 01.18.09.005.024

არქიტექტორი

ლ. ოქროპირიძე

კონსტრუქტორი

ზ. კიზირია

ექსპლიკაცია

პირობითი ნიშნები

დაკავებულობის დატვირთვის გრაფა:

შიდა ფართი:		0.0 მ²
საზახულო ფართი:		0.0 მ²
ფართი N 0	სულ:	0.0 მ²
სც-2	დდფ - 18.6	დდ - 0

დაკავებულობის დატვირთვა
დაკავებულობის დატვირთბვის ფაქტორი
დაკავებულობის ჯგუფი

- გასასვლელამდე სავალი მანძილი
- მისაწვდომი სვლა გეზი
- 3 საათიანი ცეცხლმედეგობა
- 2 საათიანი ცეცხლმედეგობა
- 1 საათიანი ცეცხლმედეგობა
- სახანძრო სახელო
- 1.00 / 2.20 90წთ კარის ცეცხლმედეგობა

სახანძრო სომბოლოს აღმიშვნელი

	სახანძრო მილდგარი
	წყლის დასალევი შადრევანი
	სახანძრო მისაერთებელი
	ხელის ცეცხლმაქრი
	ხელით სამართავი სახანძრო განგაშის ღილაკი
	დამკავებელთა შეტყობინების სისტემა
	ორმხრივი კავშირის სისტემა
	კვამლის ავტომატური აღმომჩენი
	კვამლის მორეაგირე მაუწყებელი
	ავტოსაშხეფი სისტემა
	ალტერნატიული ავტოსაშხეფი სისტემა
	ავარიული განათება
	საავარიო განათება
მმმვ გასასვლელი	მიკროავტობუსის პარკინგთან მისაწვდომი გასასვლელი ნიშანი
სართულის აბრა	სართულის ამოსაცნობი ნიშანი
თავშესაფრის ფართობი	ნიშანი საგანგებო ვითარებაში ფართობის გამოყენების შესახებ
თავშესაფრის გამოყენების წესები	თავშესაფრის ფართობის ნიშანი
გასასვლელი EXIT	გასასვლელის ნიშანი ბრაილით
EXIT	გასასვლელის აღმნიშვნელი განათებული ნიშანი

დაკავებულობის ჯგუფის აღნიშვნები

დაკავებულობის ჯგუფი	დაკავებულობის ჯგუფის აღნიშვნა	ფერის კოდი
თავშეყრის ჯგუფი (თვ)		RGB (34.139.34)
საქმიანი ჯგუფი (სქ)		RGB (79.12.187)
საგანმანათლებლო ჯგუფი (სგ)		RGB (245.99.20)
სამრეწველო ჯგუფი (სმ)		RGB (160.32.240)
დიდი საფრთხის შემცველი ჯგუფი (დსშ)		RGB (94.8.58)
თავშეყრის ჯგუფი (თვ)		RGB (0.0.255)
სავაჭრო ჯგუფი (სვ)		RGB (255.0.0)
საცხოვრებელი ჯგუფი (სც)		RGB (220.185.0)
სასაწყობო ჯგუფი (სწ)		RGB (136.135.134)
დამხმარე ჯგუფი (დხ)		RGB (57.57.56)

შენიშვნები

1. ნახაზი მომზადებული მისაწვდომობის სტანდარტების მიხედვით.

2. ზომები მოცემულია მილიმეტრებში.

3. ხანძარსაწინააღმდეგო მანძილები საზოგადოებრივი ქუჩის და უკანა ეზოს მხარეს 9.0 მეტრზე მეტია.

4. ლიფტის შახტა აღჭურვილი იქნება ჰაერის დაწნევის სისტემით.

5. ჰაერის დაწნევის სისტემა უზრუნველყოფილი იქნება სათადარიგო ელმომარაგებით.

6. დენის გათიშვის შემთხვევაში სათადარიგო ელექტროსისტემა ავტომატურად გაანათებს გასასვლელ საშუალებებს.

7. კონსტრუქციული პროექტის დამუშავებისას დაცული იქნას I-A კონსტრუქცის ტიპის მოთხოვნები.

8. ხანძარსაწინააღმდეგო დაცვის სისტემების საინჟინრო დოკუმენტაცია დამუშავდეს 28.01.16 წ. #41 დადგენილების შესაბამისად.

ნახაზი

XII სართულის გეგმა
ნიშნული +38.200

ფურცლის ზომა

A1 (841X594mm)

მასშტაბი

1:100

ფურცლის ნომერი

A.04

თბილისი 2021 წ.

XIII სართულის გეგმა
ნიშნული +41.400

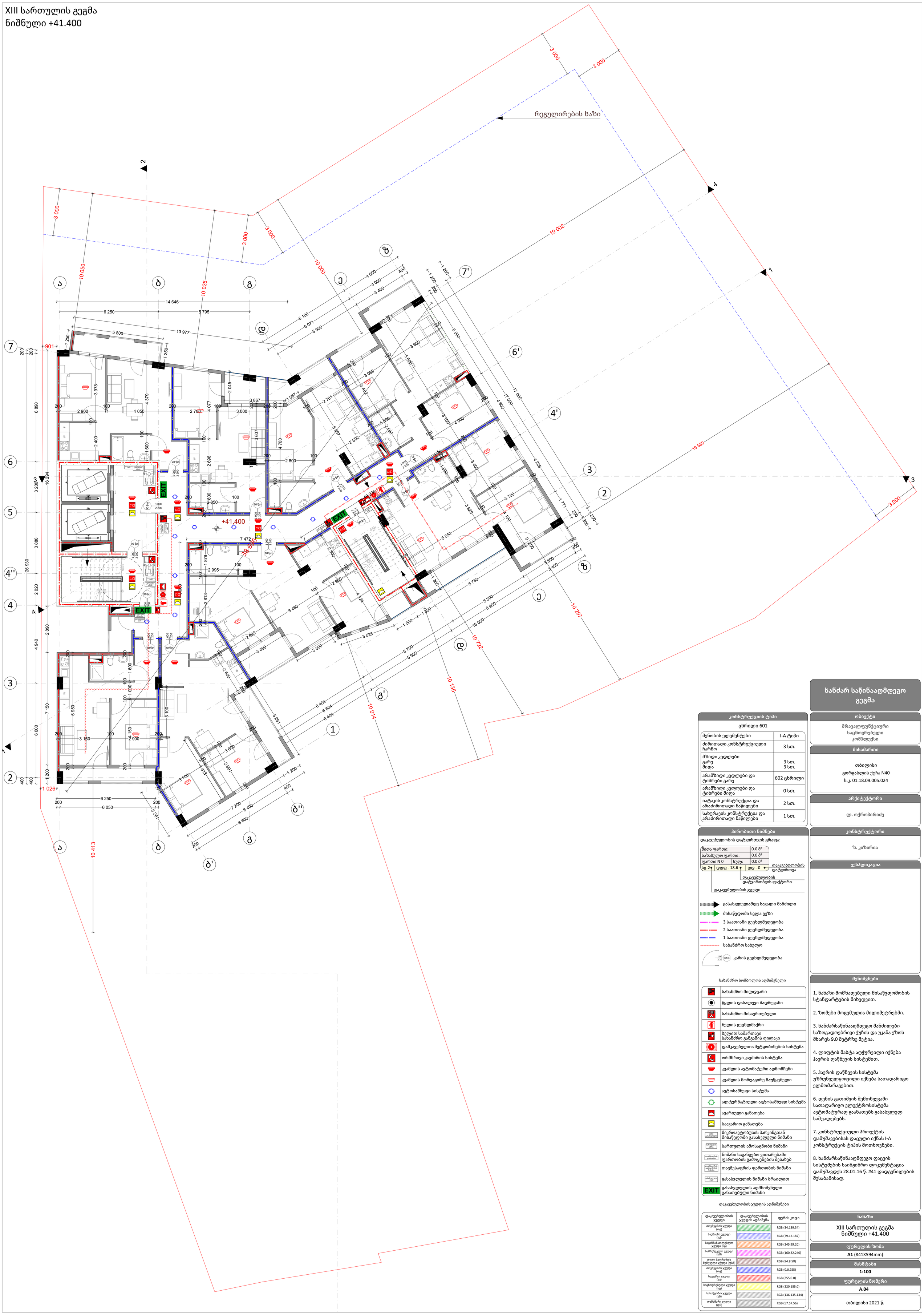

ხანძარ საწინააღმდეგო გეგმა

კონსტრუქციის ტიპი

ცხრილი 601

შენობის ელემენტები	I-A ტიპი
ძირითადი კონსტრუქციული ჩარჩო	3 სთ.
მზიდი კედლები გარე შიდა	 3 სთ. 3 სთ.
არამზიდი კედლები და ტიხრები გარე	602 ცხრილი
არამზიდი კედლები და ტიხრები შიდა	0 სთ.
იატაკის კონსტრუქცია და არაძირითადი ნაწილები	2 სთ.
სახურავის კონსტრუქცია და არაძირითადი ნაწილები	1 სთ.

პირობითი ნიშნები

დაკავებულობის დატვირთვის გრაფა:

მიდა ფართი:		0.0 მ²
საზახულო ფართი:		0.0 მ²
ფართი N 0	სულ:	0.0 მ²

სც-2 • დდფ - 18.6 • დდ - 0 • დაკავებულობის დატვირთვა

დაკავებულობის დატვირთვის ფაქტორი

დაკავებულობის ჯგუფი

- გასასვლელამდე სავალი მანძილი
- მისაწვდომი სვლა გეზი
- 3 საათიანი ცეცხლმედეგობა
- 2 საათიანი ცეცხლმედეგობა
- 1 საათიანი ცეცხლმედეგობა
- სახანძრო სახელო
- კარის ცეცხლმედეგობა

სახანძრო სომბოლოს აღმიშნელი

	სახანძრო მილდგარი
	წყლის დასალევი შადრევანი
	სახანძრო მისაერთებელი
	ხელის ცეცხლმაქრი
	ხელით სამართავი სახანძრო განგაშის ღილაკი
	დამკავებელთა შეტყობინების სისტემა
	ორმხრივი კავშირის სისტემა
	კვამლის ავტომატური აღმომჩენი
	კვამლის მორეაგირე მაუწყებელი
	ავტოსაშხეფი სისტემა
	ალტერნატიული ავტოსაშხეფი სისტემა
	ავარიული განათება
	საავარიო განათება
მიკროავტობუსის პარკინგთან მისაწვდომი გასასვლელი ნიშანი	მიკროავტობუსის პარკინგთან მისაწვდომი გასასვლელი ნიშანი
სართულის ამოსაცნობი ნიშანი	სართულის ამოსაცნობი ნიშანი
ნიშანი საგანგებო ვითარებაში ფართობის გამოყენების შესახებ	ნიშანი საგანგებო ვითარებაში ფართობის გამოყენების შესახებ
თავშესაფრის ფართობის ნიშანი	თავშესაფრის ფართობის ნიშანი
გასასვლელის ნიშანი	გასასვლელის ნიშანი ბრაილით
EXIT	გასასვლელის აღმნიშვნელი განათებული ნიშანი

დაკავებულობის ჯგუფის აღნიშვნები

დაკავებულობის ჯგუფი	დაკავებულობის ჯგუფის აღნიშვნა	ფერის კოდი
თავშეყრის ჯგუფი (თე)		RGB (34.139.34)
საქმიანი ჯგუფი (სქ)		RGB (79.12.187)
საჯარისათვისებლო ჯგუფი (სა)		RGB (245.99.20)
სამრეწველო ჯგუფი (სმ)		RGB (160.32.240)
დიდი საფრთხის შემცველი ჯგუფი (დსშ)		RGB (94.8.58)
თავშეყრის ჯგუფი (თე)		RGB (0.0.255)
საავადრო ჯგუფი (სვ)		RGB (255.0.0)
საცხოვრებელი ჯგუფი (სც)		RGB (220.185.0)
სასაწყობო ჯგუფი (სწ)		RGB (136.135.134)
დამხმარე ჯგუფი (დხ)		RGB (57.57.56)

ობიექტი

მრავალფუნქციური საცხოვრებელი კომპლექსი

მისამართი

თბილისი
გორგასლის ქუჩა N40
ს.კ. 01.18.09.005.024

არქიტექტორი

ლ. ოქროპირიძე

კონსტრუქტორი

ზ. კიზირია

ექსპლიკაცია

შენიშვნები

1. ნახაზი მომზადებული მისაწვდომობის სტანდარტების მიხედვით.

2. ზომები მოცემულია მილიმეტრებში.

3. ხანძარსაწინააღმდეგო მანძილები საზოგადოებრივი ქუჩის და უკანა ეზოს მხარეს 9.0 მეტრზე მეტია.

4. ლიფტის შახტა აღჭურვილი იქნება ჰაერის დაწნევის სისტემით.

5. ჰაერის დაწნევის სისტემა უზრუნველყოფილი იქნება სათადარიგო ელმომარაგებით.

6. დენის გათიშვის შემთხვევაში სათადარიგო ელექტროსისტემა ავტომატურად გაანათებს გასასვლელ საშუალებებს.

7. კონსტრუქციული პროექტის დამუშავებისას დაცული იქნას I-A კონსტრუქციის ტიპის მოთხოვნები.

8. ხანძარსაწინააღმდეგო დაცვის სისტემების საინჟინრო დოკუმენტაცია დამუშავდეს 28.01.16 წ. #41 დადგენილების შესაბამისად.

ნახაზი

XIII სართულის გეგმა
ნიშნული +41.400

ფურცლის ზომა

A1 (841X594mm)

მასშტაბი

1:100

ფურცლის ნომერი

A.04

თბილისი 2021 წ.

XIV სართულის გეგმა
ნიშნული +44.600

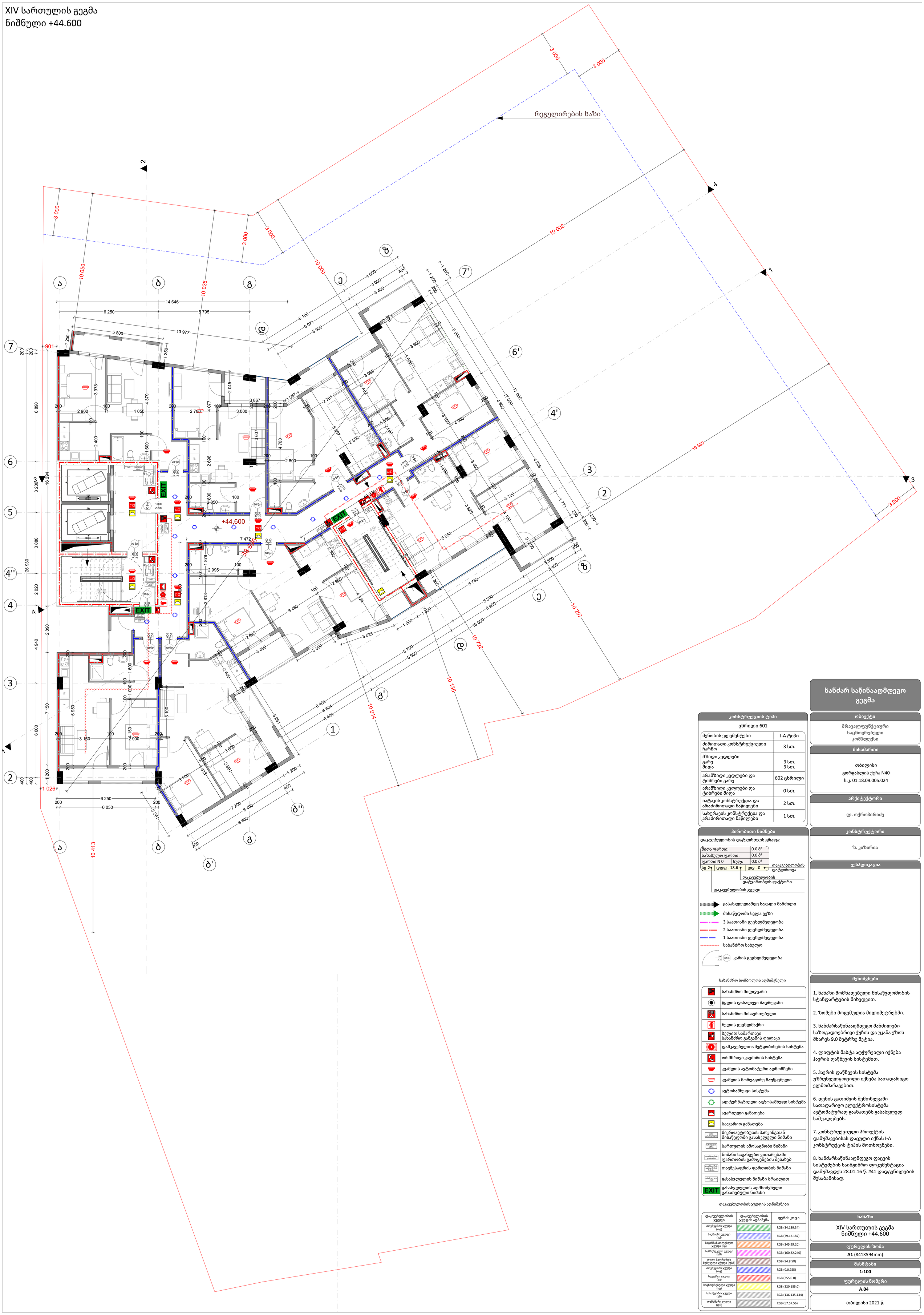

ხანძარ საწინააღმდეგო გეგმა

კონსტრუქციის ტიპი	
ცხრილი 601	
შენობის ელემენტები	I-A ტიპი
ძირითადი კონსტრუქციული ჩარჩო	3 სთ.
მზიდი კედლები გარე შიდა	 3 სთ. 3 სთ.
არამზიდი კედლები და ტიხრები გარე	602 ცხრილი
არამზიდი კედლები და ტიხრები შიდა	0 სთ.
იატაკის კონსტრუქცია და არაძირითადი ნაწილები	2 სთ.
სახურავის კონსტრუქცია და არაძირითადი ნაწილები	1 სთ.

პირობითი ნიშნები

დაკავებულობის დატვირთვის გრაფა:

მიდა ფართი:		0.0 მ²
საზახულო ფართი:		0.0 მ²
ფართი N 0	სულ:	0.0 მ²
სც-2	დდფ - 18.6	დდ - 0

დაკავებულობის დატვირთვა
დაკავებულობის დატვირთვის ფაქტორი
დაკავებულობის ჯგუფი

- გასასვლელამდე სავალი მანძილი
- მისაწვდომი სვლა გეზი
- 3 საათიანი ცეცხლმედეგობა
- 2 საათიანი ცეცხლმედეგობა
- 1 საათიანი ცეცხლმედეგობა
- სახანძრო სახელო
- კარის ცეცხლმედეგობა

სახანძრო სიმბოლოს აღმიშნელი

	სახანძრო მილდგარი
	წყლის დასალევი შადრევანი
	სახანძრო მისაერთებელი
	ხელის ცეცხლმაქრი
	ხელით სამართავი სახანძრო განგაშის ღილაკი
	დამკავებელთა შეტყობინების სისტემა
	ორმხრივი კავშირის სისტემა
	კვამლის ავტომატური აღმომჩენი
	კვამლის მორეაგირე მაუწყებელი
	ავტოსაშხეფი სისტემა
	ალტერნატიული ავტოსაშხეფი სისტემა
	ავარიული განათება
	საავარიო განათება
მიკროავტობუსის პარკინგთან მისაწვდომი გასასვლელი ნიშანი	მიკროავტობუსის პარკინგთან მისაწვდომი გასასვლელი ნიშანი
სართულის ამოსაცნობი ნიშანი	სართულის ამოსაცნობი ნიშანი
ნიშანი საგანგებო ვითარებაში ფართობის გამოყენების შესახებ	ნიშანი საგანგებო ვითარებაში ფართობის გამოყენების შესახებ
თავშესაფრის ფართობის ნიშანი	თავშესაფრის ფართობის ნიშანი
გასასვლელის ნიშანი	გასასვლელის ნიშანი ბრაილით
EXIT	გასასვლელის აღმნიშვნელი განათებული ნიშანი

დაკავებულობის ჯგუფის აღნიშვნები

დაკავებულობის ჯგუფი	დაკავებულობის ჯგუფის აღნიშვნა	ფერის კოდი
თავშეყრის ჯგუფი (თე)		RGB (34.139.34)
საქმიანი ჯგუფი (სქ)		RGB (79.12.187)
საგანმანათლებლო ჯგუფი (სგ)		RGB (245.99.20)
სამრეწველო ჯგუფი (სმ)		RGB (160.32.240)
დიდი საფრთხის შემცველი ჯგუფი (დსშ)		RGB (94.8.58)
თავშეყრის ჯგუფი (თე)		RGB (0.0.255)
საავადრო ჯგუფი (სვ)		RGB (255.0.0)
საცხოვრებელი ჯგუფი (სც)		RGB (220.185.0)
სასაწყობო ჯგუფი (სწ)		RGB (136.135.134)
დამხმარე ჯგუფი (დხ)		RGB (57.57.56)

ობიექტი
მრავალფუნქციური საცხოვრებელი კომპლექსი

მისამართი
თბილისი გორგასლის ქუჩა N40 ს.კ. 01.18.09.005.024

არქიტექტორი
ლ. ოქროპირიძე

კონსტრუქტორი
ზ. კიზირია

ექსპლიკაცია

შენიშვნები

1. ნახაზი მომზადებული მისაწვდომობის სტანდარტების მიხედვით.

2. ზომები მოცემულია მილიმეტრებში.

3. ხანძარსაწინააღმდეგო მანძილები საზოგადოებრივი ქუჩის და უკანა ეზოს მხარეს 9.0 მეტრზე მეტია.

4. ლიფტის შახტა აღჭურვილი იქნება ჰაერის დაწნევის სისტემით.

5. ჰაერის დაწნევის სისტემა უზრუნველყოფილი იქნება სათადარიგო ელმომარაგებით.

6. დენის გათიშვის შემთხვევაში სათადარიგო ელექტროსისტემა ავტომატურად გაანათებს გასასვლელ საშუალებებს.

7. კონსტრუქციული პროექტის დამუშავებისას დაცული იქნას I-A კონსტრუქციის ტიპის მოთხოვნები.

8. ხანძარსაწინააღმდეგო დაცვის სისტემების საინჟინრო დოკუმენტაცია დამუშავდეს 28.01.16 წ. #41 დადგენილების შესაბამისად.

ნახაზი
XIV სართულის გეგმა ნიშნული +44.600

ფურცლის ზომა
A1 (841X594mm)

მასშტაბი
1:100

ფურცლის ნომერი
A.04

თბილისი 2021 წ.

XV სართული მანქანების მაღაზია
ნინოწმინდა +47.800

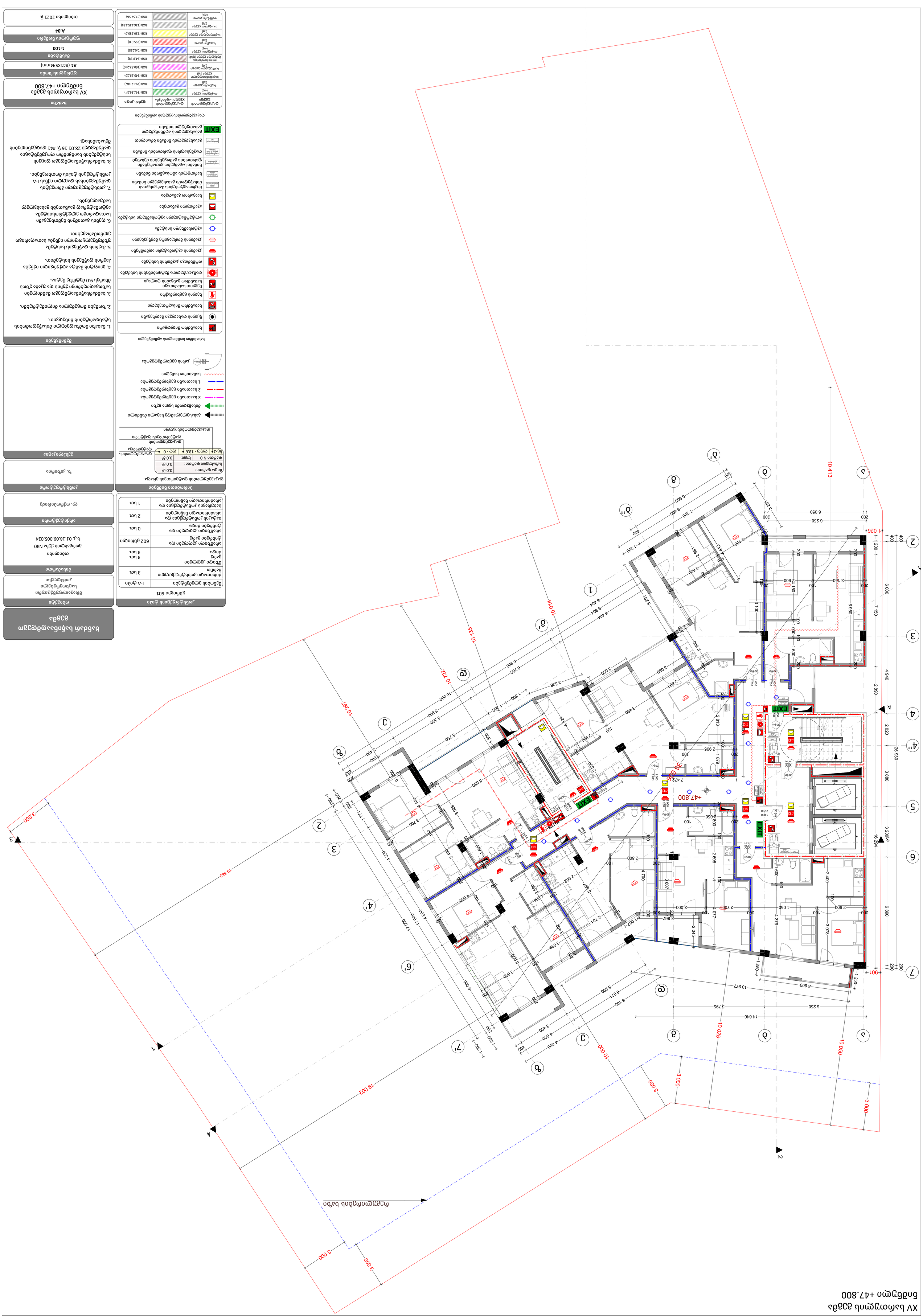

ნაგებობის ზედაპირების ფართობების ცხრილი

ნაგებობის ზედაპირების დასახელება	ფართობი კვ.მ
ნაგებობის ფარგლებში მოქცეული მიწის ნაკვეთის ფართობი	601
მიწის ნაკვეთის ფართობი, რომელიც ნაგებობის ფარგლებში არ მოქცეულა	0
ნაგებობის ფარგლებში მოქცეული მიწის ნაკვეთის ფართობი, რომელზეც ნაგებობა არ არის განთავსებული	0
ნაგებობის ფარგლებში მოქცეული მიწის ნაკვეთის ფართობი, რომელზეც ნაგებობა განთავსებულია	601
ნაგებობის ფარგლებში მოქცეული მიწის ნაკვეთის ფართობი, რომელზეც ნაგებობა განთავსებულია, %-ში	100
ნაგებობის ფარგლებში მოქცეული მიწის ნაკვეთის ფართობი, რომელზეც ნაგებობა განთავსებულია, %-ში	100

ნაგებობის ზედაპირების ფართობების ცხრილი

ნაგებობის ზედაპირების დასახელება	ფართობი კვ.მ
ნაგებობის ზედაპირების ფართობი	1
ნაგებობის ზედაპირების ფართობი	1
ნაგებობის ზედაპირების ფართობი	1

XVI სართულის გეგმა
ნიშნული +51.000

ხანძარ საწინააღმდეგო გეგმა

კონსტრუქციის ტიპი

ცხრილი 601

შენობის ელემენტები	I-A ტიპი
ძირითადი კონსტრუქციული ჩარჩო	3 სთ.
მზიდი კედლები გარე შიდა	 3 სთ. 3 სთ.
არამზიდი კედლები და ტიხრები გარე	602 ცხრილი
არამზიდი კედლები და ტიხრები შიდა	0 სთ.
იატაკის კონსტრუქცია და არაძირითადი ნაწილები	2 სთ.
სახურავის კონსტრუქცია და არაძირითადი ნაწილები	1 სთ.

პირობითი ნიშნები

დაკავებულობის დატვირთვის გრაფა:

შიდა ფართი:		0.0 მ²
საზახულო ფართი:		0.0 მ²
ფართი N 0	სულ:	0.0 მ²
სც-2	დდფ - 18.6	დდ - 0

დაკავებულობის დატვირთვა
დაკავებულობის დატვირთვის ფაქტორი
დაკავებულობის ჯგუფი

გასასვლელამდე სავალი მანძილი
მისაწვდომი სვლა გეზი
3 საათიანი ცეცხლმედეგობა
2 საათიანი ცეცხლმედეგობა
1 საათიანი ცეცხლმედეგობა
სახანძრო სახელო
1.00 / 2.20 90წთ კარის ცეცხლმედეგობა

სახანძრო სიმბოლოს აღმიშვნელი

	სახანძრო მილდგარი
	წყლის დასალევი შადრევანი
	სახანძრო მისაერთებელი
	ხელის ცეცხლმაქრი
	ხელით სამართავი სახანძრო განგაშის ღილაკი
	დამკავებელთა შეტყობინების სისტემა
	ორმხრივი კავშირის სისტემა
	კვამლის ავტომატური აღმომჩენი
	კვამლის მორეაგირე მაუწყებელი
	ავტოსაშხეფი სისტემა
	ალტერნატიული ავტოსაშხეფი სისტემა
	ავარიული განათება
	საავარიო განათება
მმმკ გასასვლელი	მიკროავტობუსის პარკინგთან მისაწვდომი გასასვლელი ნიშანი
სართულის აბრა	სართულის ამოსაცნობი ნიშანი
თავშესაფრის ფართობი	ნიშანი საგანგებო ვითარებაში ფართობის გამოყენების შესახებ
თავშესაფრის გამოყენების წესები	თავშესაფრის ფართობის ნიშანი
გასასვლელი EXIT	გასასვლელის ნიშანი ბრაილით
EXIT	გასასვლელის აღმნიშვნელი განათებული ნიშანი

დაკავებულობის ჯგუფის აღნიშვნები

დაკავებულობის ჯგუფი	დაკავებულობის ჯგუფის აღნიშვნა	ფერის კოდი
თავშეყრის ჯგუფი (თვ)		RGB (34.139.34)
საქმიანი ჯგუფი (სქ)		RGB (79.12.187)
საგანმანათლებლო ჯგუფი (სგ)		RGB (245.99.20)
სამრეწველო ჯგუფი (სმ)		RGB (160.32.240)
დიდი საფრთხის შემცველი ჯგუფი (დსშ)		RGB (94.8.58)
თავშეყრის ჯგუფი (თვ)		RGB (0.0.255)
სავაჭრო ჯგუფი (სვ)		RGB (255.0.0)
საცხოვრებელი ჯგუფი (სც)		RGB (220.185.0)
სასაწყობო ჯგუფი (სწ)		RGB (136.135.134)
დამხმარე ჯგუფი (დს)		RGB (57.57.56)

ობიექტი

მრავალფუნქციური საცხოვრებელი კომპლექსი

მისამართი

თბილისი
გორგასლის ქუჩა N40
ს.კ. 01.18.09.005.024

არქიტექტორი

ლ. ოქროპირიძე

კონსტრუქტორი

ზ. კიზირია

ექსპლიკაცია

შენიშვნები

1. ნახაზი მომზადებული მისაწვდომობის სტანდარტების მიხედვით.

2. ზომები მოცემულია მილიმეტრებში.

3. ხანძარსაწინააღმდეგო მანძილები საზოგადოებრივი ქუჩის და უკანა ეზოს მხარეს 9.0 მეტრზე მეტია.

4. ლიფტის შახტა აღჭურვილი იქნება ჰაერის დაწნევის სისტემით.

5. ჰაერის დაწნევის სისტემა უზრუნველყოფილი იქნება სათადარიგო ელმომარაგებით.

6. დენის გათიშვის შემთხვევაში სათადარიგო ელექტროსისტემა ავტომატურად გაანათებს გასასვლელ საშუალებებს.

7. კონსტრუქციული პროექტის დამუშავებისას დაცული იქნას I-A კონსტრუქცის ტიპის მოთხოვნები.

8. ხანძარსაწინააღმდეგო დაცვის სისტემების საინჟინრო დოკუმენტაცია დამუშავდეს 28.01.16 წ. #41 დადგენილების შესაბამისად.

ნახაზი

XVI სართულის გეგმა
ნიშნული +51.000

ფურცლის ზომა

A1 (841X594mm)

მასშტაბი

1:100

ფურცლის ნომერი

A.04

თბილისი 2021 წ.

XVII სართულის გეგმა
ნიშნული +54.200

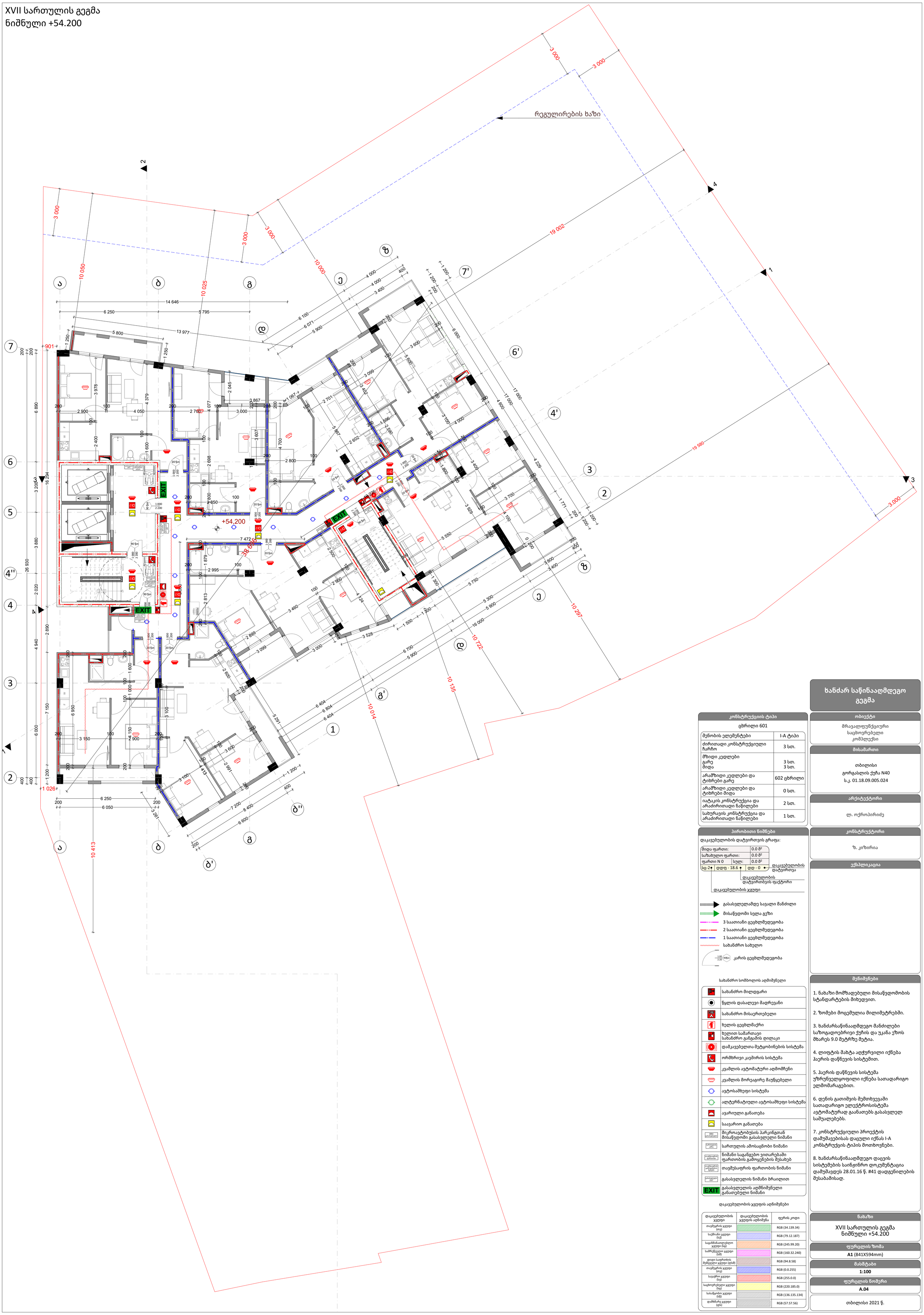

ხანძარ საწინააღმდეგო გეგმა

კონსტრუქციის ტიპი

ცხრილი 601

შენობის ელემენტები	I-A ტიპი
ძირითადი კონსტრუქციული ჩარჩო	3 სთ.
მზიდი კედლები გარე შიდა	 3 სთ. 3 სთ.
არამზიდი კედლები და ტიხრები გარე	602 ცხრილი
არამზიდი კედლები და ტიხრები შიდა	0 სთ.
იატაკის კონსტრუქცია და არაძირითადი ნაწილები	2 სთ.
სახურავის კონსტრუქცია და არაძირითადი ნაწილები	1 სთ.

პირობითი ნიშნები

დაკავებულობის დატვირთვის გრაფა:

მიდა ფართი:		0.0 მ²
საზახულო ფართი:		0.0 მ²
ფართი N 0	სულ:	0.0 მ²
სც-2	დდფ - 18.6	დდ - 0

დაკავებულობის დატვირთვა
დაკავებულობის დატვირთვის ფაქტორი
დაკავებულობის ჯგუფი

- გასასვლელამდე სავალი მანძილი
- მისაწვდომი სვლა გეზი
- 3 საათიანი ცეცხლმედეგობა
- 2 საათიანი ცეცხლმედეგობა
- 1 საათიანი ცეცხლმედეგობა
- სახანძრო სახელო
- კარის ცეცხლმედეგობა

სახანძრო სიმბოლოს აღმიშნელი

	სახანძრო მილდგარი
	წყლის დასალევი შადრევანი
	სახანძრო მისაერთებელი
	ხელის ცეცხლმაქრი
	ხელით სამართავი სახანძრო განგაშის ღილაკი
	დამკავებელთა შეტყობინების სისტემა
	ორმხრივი კავშირის სისტემა
	კვამლის ავტომატური აღმომჩენი
	კვამლის მორეაგირე მაუწყებელი
	ავტოსაშხეფი სისტემა
	ალტერნატიული ავტოსაშხეფი სისტემა
	ავარიული განათება
	საავარიო განათება
მიკროავტობუსის პარკინგთან მისაწვდომი გასასვლელი ნიშანი	მიკროავტობუსის პარკინგთან მისაწვდომი გასასვლელი ნიშანი
სართულის ამოსაცნობი ნიშანი	სართულის ამოსაცნობი ნიშანი
ნიშანი საგანგებო ვითარებაში ფართობის გამოყენების შესახებ	ნიშანი საგანგებო ვითარებაში ფართობის გამოყენების შესახებ
თავშესაფრის ფართობის ნიშანი	თავშესაფრის ფართობის ნიშანი
გასასვლელის ნიშანი	გასასვლელის ნიშანი ბრაილით
EXIT	გასასვლელის აღმნიშვნელი განათებული ნიშანი

დაკავებულობის ჯგუფის აღნიშვნები

დაკავებულობის ჯგუფი	დაკავებულობის ჯგუფის აღნიშვნა	ფერის კოდი
თავშეყრის ჯგუფი (თჯ)		RGB (34.139.34)
საქმიანი ჯგუფი (საჯ)		RGB (79.12.187)
საჯარისათვისებლო ჯგუფი (საჯ)		RGB (245.99.20)
სამრეწველო ჯგუფი (სჯ)		RGB (160.32.240)
დიდი საფრთხის შემცველი ჯგუფი (დსჯ)		RGB (94.8.58)
თავშეყრის ჯგუფი (თჯ)		RGB (0.0.255)
საავადრო ჯგუფი (სჯ)		RGB (255.0.0)
საცხოვრებელი ჯგუფი (სც)		RGB (220.185.0)
სასაწყობო ჯგუფი (სწ)		RGB (136.135.134)
დამხმარე ჯგუფი (დს)		RGB (57.57.56)

ობიექტი

მრავალფუნქციური საცხოვრებელი კომპლექსი

მისამართი

თბილისი
გორგასლის ქუჩა N40
ს.კ. 01.18.09.005.024

არქიტექტორი

ლ. ოქროპირიძე

კონსტრუქტორი

ზ. კიზირია

ექსპლიკაცია

შენიშვნები

1. ნახაზი მომზადებული მისაწვდომობის სტანდარტების მიხედვით.

2. ზომები მოცემულია მილიმეტრებში.

3. ხანძარსაწინააღმდეგო მანძილები საზოგადოებრივი ქუჩის და უკანა ეზოს მხარეს 9.0 მეტრზე მეტია.

4. ლიფტის შახტა აღჭურვილი იქნება ჰაერის დაწნევის სისტემით.

5. ჰაერის დაწნევის სისტემა უზრუნველყოფილი იქნება სათადარიგო ელმომარაგებით.

6. დენის გათიშვის შემთხვევაში სათადარიგო ელექტროსისტემა ავტომატურად გაანათებს გასასვლელ საშუალებებს.

7. კონსტრუქციული პროექტის დამუშავებისას დაცული იქნას I-A კონსტრუქციის ტიპის მოთხოვნები.

8. ხანძარსაწინააღმდეგო დაცვის სისტემების საინჟინრო დოკუმენტაცია დამუშავდეს 28.01.16 წ. #41 დადგენილების შესაბამისად.

ნახაზი

XVII სართულის გეგმა
ნიშნული +54.200

ფურცლის ზომა

A1 (841X594mm)

მასშტაბი

1:100

ფურცლის ნომერი

A.04

თბილისი 2021 წ.

XVIII Цъмотуцлоп дэдбъ
Бпдбъцло +57.400

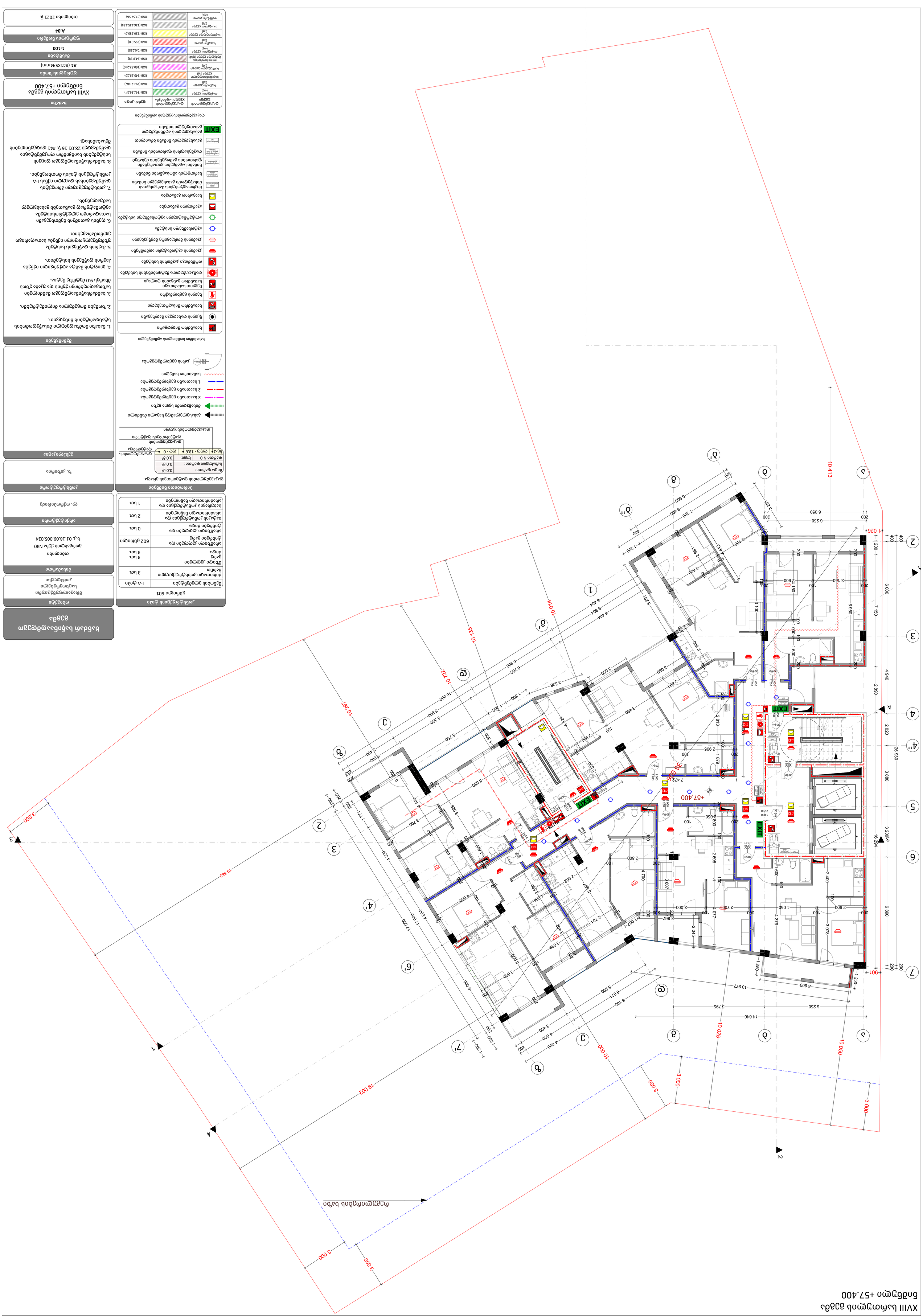

Цъдъбдлоп цъдпдъдъцлоп

Цъдъбдлоп дпцлцъдъцлоп	
Ъцлцъдъцлоп дъцлцъдъцлоп	
Ъцлцъдъцлоп дъцлцъдъцлоп	
Ъцлцъдъцлоп дъ

XIX სართულის გეგმა
ნიშნული +60.600

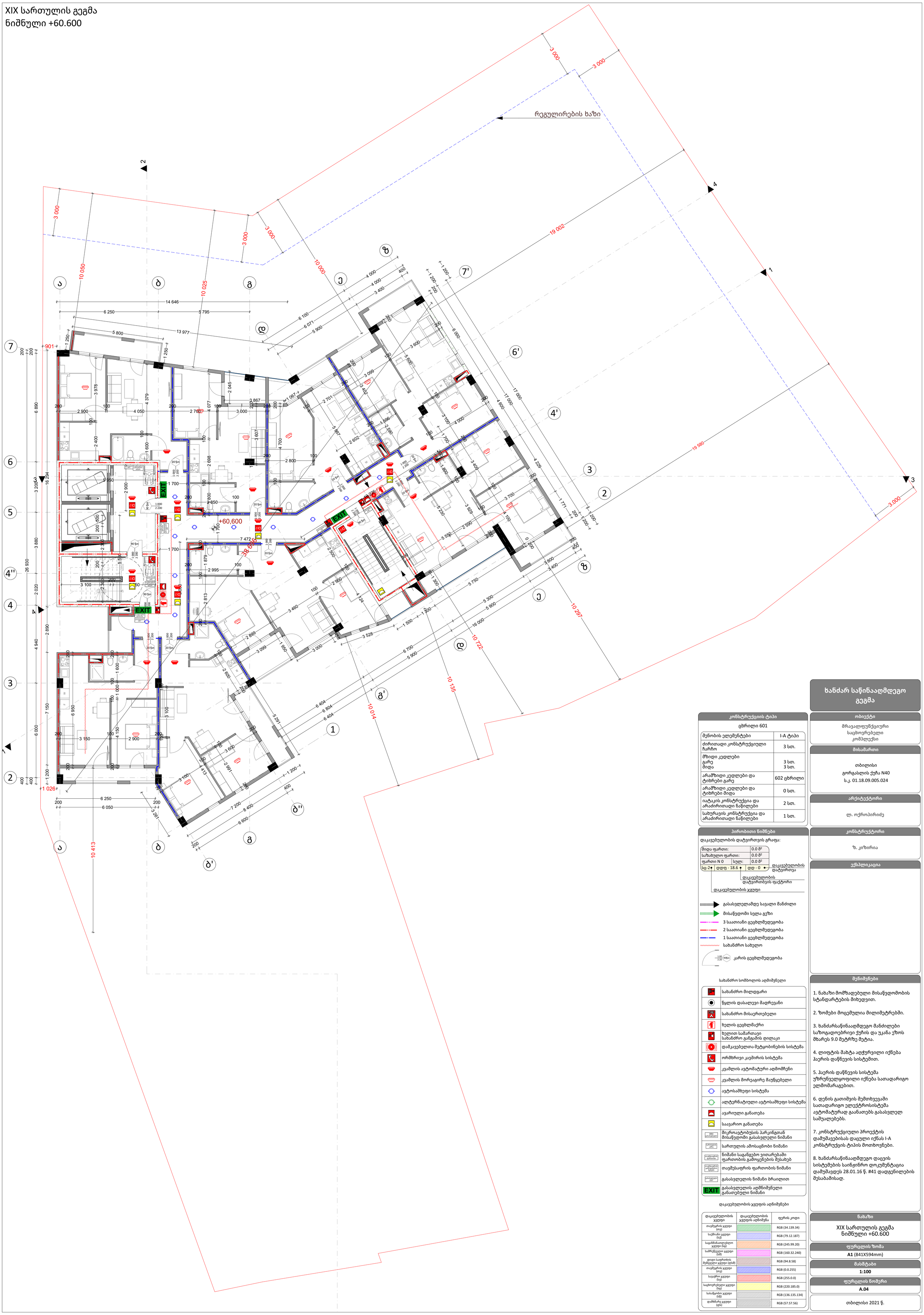

ხანძარ საწინააღმდეგო გეგმა

კონსტრუქციის ტიპი	
ცხრილი 601	
შენობის ელემენტები	I-A ტიპი
ძირითადი კონსტრუქციული ჩარჩო	3 სთ.
მზიდი კედლები გარე შიდა	 3 სთ. 3 სთ.
არამზიდი კედლები და ტიხრები გარე	602 ცხრილი
არამზიდი კედლები და ტიხრები შიდა	0 სთ.
იატაკის კონსტრუქცია და არაძირითადი ნაწილები	2 სთ.
სახურავის კონსტრუქცია და არაძირითადი ნაწილები	1 სთ.

პირობითი ნიშნები

დაკავებულობის დატვირთვის გრაფა:

მიდა ფართი:		0.0 მ²
საზახულო ფართი:		0.0 მ²
ფართი N 0	სულ:	0.0 მ²

სც-2 • დდფ - 18.6 • დდ - 0 • დაკავებულობის დატვირთვა

დაკავებულობის დატვირთვის ფაქტორი

დაკავებულობის ჯგუფი

- გასასვლელამდე სავალი მანძილი
- მისაწვდომი სვლა გეზი
- 3 საათიანი ცეცხლმედეგობა
- 2 საათიანი ცეცხლმედეგობა
- 1 საათიანი ცეცხლმედეგობა
- სახანძრო სახელო
- კარის ცეცხლმედეგობა

სახანძრო სიმბოლოს აღმიშნელი

	სახანძრო მილდგარი
	წყლის დასალევი შადრევანი
	სახანძრო მისაერთებელი
	ხელის ცეცხლმაქრი
	ხელით სამართავი სახანძრო განგაშის ღილაკი
	დამკავებელთა შეტყობინების სისტემა
	ორმხრივი კავშირის სისტემა
	კვამლის ავტომატური აღმომჩენი
	კვამლის მორეაგირე მაუწყებელი
	ავტოსაშხეფი სისტემა
	ალტერნატიული ავტოსაშხეფი სისტემა
	ავარიული განათება
	საავარიო განათება
მიკროავტობუსის პარკინგთან მისაწვდომი გასასვლელი ნიშანი	მიკროავტობუსის პარკინგთან მისაწვდომი გასასვლელი ნიშანი
სართულის ამოსაცნობი ნიშანი	სართულის ამოსაცნობი ნიშანი
ნიშანი საგანგებო ვითარებაში ფართობის გამოყენების შესახებ	ნიშანი საგანგებო ვითარებაში ფართობის გამოყენების შესახებ
თავშესაფრის ფართობის ნიშანი	თავშესაფრის ფართობის ნიშანი
გასასვლელის ნიშანი	გასასვლელის ნიშანი ბრაილით
EXIT	გასასვლელის აღმნიშვნელი განათებული ნიშანი

დაკავებულობის ჯგუფის აღნიშვნები

დაკავებულობის ჯგუფი	დაკავებულობის ჯგუფის აღნიშვნა	ფერის კოდი
თავშეყრის ჯგუფი (თე)		RGB (34.139.34)
საქმიანი ჯგუფი (სქ)		RGB (79.12.187)
საჯარისათვისებლო ჯგუფი (სა)		RGB (245.99.20)
სამრეწველო ჯგუფი (სმ)		RGB (160.32.240)
დიდი საფრთხის შემცველი ჯგუფი (დსშ)		RGB (94.8.58)
თავშეყრის ჯგუფი (თე)		RGB (0.0.255)
საავადრო ჯგუფი (სვ)		RGB (255.0.0)
საცხოვრებელი ჯგუფი (სც)		RGB (220.185.0)
სასაწყობო ჯგუფი (სწ)		RGB (136.135.134)
დამხმარე ჯგუფი (დხ)		RGB (57.57.56)

ობიექტი
მრავალფუნქციური საცხოვრებელი კომპლექსი

მისამართი
თბილისი გორგასლის ქუჩა N40 ს.კ. 01.18.09.005.024

არქიტექტორი
ლ. ოქროპირიძე

კონსტრუქტორი
ზ. კიზირია

ექსპლიკაცია

შენიშვნები

1. ნახაზი მომზადებული მისაწვდომობის სტანდარტების მიხედვით.

2. ზომები მოცემულია მილიმეტრებში.

3. ხანძარსაწინააღმდეგო მანძილები საზოგადოებრივი ქუჩის და უკანა ეზოს მხარეს 9.0 მეტრზე მეტია.

4. ლიფტის შახტა აღჭურვილი იქნება ჰაერის დაწნევის სისტემით.

5. ჰაერის დაწნევის სისტემა უზრუნველყოფილი იქნება სათადარიგო ელმომარაგებით.

6. დენის გათიშვის შემთხვევაში სათადარიგო ელექტროსისტემა ავტომატურად გაანათებს გასასვლელ საშუალებებს.

7. კონსტრუქციული პროექტის დამუშავებისას დაცული იქნას I-A კონსტრუქციის ტიპის მოთხოვნები.

8. ხანძარსაწინააღმდეგო დაცვის სისტემების საინჟინრო დოკუმენტაცია დამუშავდეს 28.01.16 წ. #41 დადგენილების შესაბამისად.

ნახაზი
XIX სართულის გეგმა ნიშნული +60.600

ფურცლის ზომა
A1 (841X594mm)

მასშტაბი
1:100

ფურცლის ნომერი
A.04

თბილისი 2021 წ.

სამანქანოს სართულის გეგმა
ნიშნული +63.800

ხანძარ საწინააღმდეგო გეგმა

კონსტრუქციის ტიპი

ცხრილი 601

შენობის ელემენტები	I-A ტიპი
ძირითადი კონსტრუქციული ჩარჩო	3 სთ.
მზიდი კედლები გარე შიდა	 3 სთ. 3 სთ.
არამზიდი კედლები და ტიხრები გარე	602 ცხრილი
არამზიდი კედლები და ტიხრები შიდა	0 სთ.
იატაკის კონსტრუქცია და არაძირითადი ნაწილები	2 სთ.
სახურავის კონსტრუქცია და არაძირითადი ნაწილები	1 სთ.

პირობითი ნიშნები

დაკავებულობის დატვირთვის გრაფა:

შიდა ფართი:			0.0 მ²
საზახულო ფართი:			0.0 მ²
ფართი N 0	სულ:		0.0 მ²
სც-2 •	დდფ - 18.6 •	დდ - 0 •	

დაკავებულობის დატვირთვა
დაკავებულობის დატვირთვის ფაქტორი
დაკავებულობის ჯგუფი

- გასასვლელამდე სავალი მანძილი
- მისაწვდომი სვლა გეზი
- 3 საათიანი ცეცხლმედეგობა
- 2 საათიანი ცეცხლმედეგობა
- 1 საათიანი ცეცხლმედეგობა
- სახანძრო სახელო
- 1.00 / 2.20 90წთ კარის ცეცხლმედეგობა

სახანძრო სომბოლოს აღმიშვნელი

	სახანძრო მილდგარი
	წყლის დასალევი შადრევანი
	სახანძრო მისაერთებელი
	ხელის ცეცხლმაქრი
	ხელით სამართავი სახანძრო განგაშის ღილაკი
	დამკავებელთა შეტყობინების სისტემა
	ორმხრივი კავშირის სისტემა
	კვამლის ავტომატური აღმომჩენი
	კვამლის მორეაგირე მაუწყებელი
	ავტოსაშხეფი სისტემა
	ალტერნატიული ავტოსაშხეფი სისტემა
	ავარიული განათება
	საავარიო განათება
შშმპ გასასვლელი	მიკროავტობუსის პარკინგთან მისაწვდომი გასასვლელი ნიშანი
სართულის აბრა	სართულის ამოსაცნობი ნიშანი
თავშესაფრის ფართობი	ნიშანი საგანგებო ვითარებაში ფართობის გამოყენების შესახებ
თავშესაფრის გამოყენების წესები	თავშესაფრის ფართობის ნიშანი
გასასვლელი EXIT	გასასვლელის ნიშანი ბრაილით
EXIT	გასასვლელის აღმნიშვნელი განათებული ნიშანი

დაკავებულობის ჯგუფის აღნიშვნები

დაკავებულობის ჯგუფი	დაკავებულობის ჯგუფის აღნიშვნა	ფერის კოდი
თავშეყრის ჯგუფი (თვ)		RGB (34.139.34)
საქმიანი ჯგუფი (სქ)		RGB (79.12.187)
საგანმანათლებლო ჯგუფი (სგ)		RGB (245.99.20)
სამრეწველო ჯგუფი (სმ)		RGB (160.32.240)
დიდი საფრთხის შემცველი ჯგუფი (დსშ)		RGB (94.8.58)
თავშეყრის ჯგუფი (თვ)		RGB (0.0.255)
სავაჭრო ჯგუფი (სვ)		RGB (255.0.0)
საცხოვრებელი ჯგუფი (სც)		RGB (220.185.0)
სასაწყობო ჯგუფი (სწ)		RGB (136.135.134)
დამხმარე ჯგუფი (დს)		RGB (57.57.56)

ობიექტი

მრავალფუნქციური საცხოვრებელი კომპლექსი

მისამართი

თბილისი
გორგასლის ქუჩა N40
ს.კ. 01.18.09.005.024

არქიტექტორი

ლ. ოქროპირიძე

კონსტრუქტორი

ზ. კიზირია

ექსპლიკაცია

შენიშვნები

1. ნახაზი მომზადებული მისაწვდომობის სტანდარტების მიხედვით.

2. ზომები მოცემულია მილიმეტრებში.

3. ხანძარსაწინააღმდეგო მანძილები საზოგადოებრივი ქუჩის და უკანა ეზოს მხარეს 9.0 მეტრზე მეტია.

4. ლიფტის შახტა აღჭურვილი იქნება ჰაერის დაწნევის სისტემით.

5. ჰაერის დაწნევის სისტემა უზრუნველყოფილი იქნება სათადარიგო ელმომარაგებით.

6. დენის გათიშვის შემთხვევაში სათადარიგო ელექტროსისტემა ავტომატურად გაანათებს გასასვლელ საშუალებებს.

7. კონსტრუქციული პროექტის დამუშავებისას დაცული იქნას I-A კონსტრუქციის ტიპის მოთხოვნები.

8. ხანძარსაწინააღმდეგო დაცვის სისტემების საინჟინრო დოკუმენტაცია დამუშავდეს 28.01.16 წ. #41 დადგენილების შესაბამისად.

ნახაზი

სამანქანოს სართულის გეგმა
ნიშნული +63.800

ფურცლის ზომა

A1 (841X594mm)

მასშტაბი

1:100

ფურცლის ნომერი

A.04

თბილისი 2021 წ.

ბაღანისის მუნიციპალიტეტის სოფელ ბაღდათის მიმდებარედ მდებარე ნაკვეთის +67.000 მ² ფართობის მქონე მიწის ნაკვეთის გეგმა

ინფორმაცია

მშენებლობის ეტაპი
ნაგებობის ტიპი
ექსპლუატაციაში შესვლის ეტაპი
ნაგებობის კლასი
ფართობი კვ.მ
ნაგებობის სიმაღლე მ
ნაგებობის სიმძლავრე
ნაგებობის ტევადობა
ნაგებობის ფუნქციური დანიშნულება
ნაგებობის კატეგორია
ნაგებობის საანგარიშო ხანგრძლივობა
ნაგებობის მოცულობა მ³
ნაგებობის ფართობი მ²
ნაგებობის სიგრძე მ
ნაგებობის სიგანე მ
ნაგებობის სიმაღლე მ
ნაგებობის სართულების რაოდენობა
ნაგებობის ფუნქციური ზონების რაოდენობა
ნაგებობის ფუნქციური ზონების ფართობი მ²
ნაგებობის ფუნქციური ზონების სიგრძე მ
ნაგებობის ფუნქციური ზონების სიგანე მ
ნაგებობის ფუნქციური ზონების სიმაღლე მ
ნაგებობის ფუნქციური ზონების სართულების რაოდენობა

ტექნიკური მახასიათებლები

მშენებლობის ეტაპი	I-A ნაკ
ნაგებობის ტიპი	ნაგებობების ჯგუფი
ექსპლუატაციაში შესვლის ეტაპი	3 სართ.
ნაგებობის კლასი	3 სართ. 3 სართ.
ნაგებობის ფართობი კვ.მ	602 ობიექტი
ნაგებობის სიგრძე კვ.მ	0 სართ.
ნაგებობის სიგანე კვ.მ	2 სართ.
ნაგებობის სიმაღლე კვ.მ	1 სართ.

ნაგებობის ექსპლუატაციის ძირითადი მაჩვენებლები

ნაგებობის ფუნქციური დანიშნულება	ბინათმშენებლობა
ნაგებობის ფუნქციური კატეგორია	ნორმალური პასუხისმგებლობის
ნაგებობის საანგარიშო ხანგრძლივობა	50 წელი
ნაგებობის მოცულობა მ³	67,000
ნაგებობის ფართობი მ²	26,930
ნაგებობის სიგრძე მ	10,050
ნაგებობის სიგანე მ	2,890
ნაგებობის სიმაღლე მ	16,294
ნაგებობის სართულების რაოდენობა	5
ნაგებობის ფუნქციური ზონების რაოდენობა	2
ნაგებობის ფუნქციური ზონების ფართობი მ²	8,900
ნაგებობის ფუნქციური ზონების სიგრძე მ	9,300
ნაგებობის ფუნქციური ზონების სიგანე მ	8,900
ნაგებობის ფუნქციური ზონების სიმაღლე მ	3,200
ნაგებობის ფუნქციური ზონების სართულების რაოდენობა	1

ნაგებობის ენერგოეფექტურობის ძირითადი მაჩვენებლები

ნაგებობის ენერგოეფექტურობის კლასი	ენერგოეფექტურობის კლასის მინიჭება არ ხდება
ნაგებობის ენერგოეფექტურობის ინდექსი	ენერგოეფექტურობის ინდექსის მინიჭება არ ხდება
ნაგებობის ენერგოეფექტურობის ინდექსის ნორმირებული მნიშვნელობა	ენერგოეფექტურობის ინდექსის ნორმირებული მნიშვნელობა არ ნორმირდება

ბინის ნახაზები
ტიპი B2B

ობიექტი
მრავალბინიანი საცხოვრებელი სახლი
ბინა 36, მე-3 სართული

ტიპი
ორსაძინებლიანი ბინა
ფართი N40 კვ.მ
ს.კ. 01.18.09.005.024

ფასადის მასალა
ბეტონი, მინა, ალუმინი

ფასადის ფერი
ნაცრისფერი, თეთრი

ინსოლაციის ხანგრძლივობა
ბინა ინსოლირებულია 2 საათზე მეტი ხანგრძლივობით.

ვენტილაცია
ბუნებრივი ვენტილაცია, ფანჯრების გახსნით.

ელექტრომომარაგება
ელექტრომომარაგება ბინის ელექტრული ფარიდან, ცალკე ავტომატური ამომრთველებით.

წყალმომარაგება და კანალიზაცია
ცივი და ცხელი წყალმომარაგება ბინის სველი წერტილებისა და სამზარეულოსთვის.

გათბობა
ბინის გათბობა ცენტრალური გათბობის სისტემიდან, რადიატორებით.

ხანძარსაწინააღმდეგო ღონისძიებები
ბინაში დამონტაჟებულია კვამლის დეტექტორი.

ეკ. ენერგოეფექტურობა
ენერგოეფექტურობის კლასი B

ბინის ფართი
საერთო ფართი 72.4 კვ.მ
სასარგებლო ფართი 68.1 კვ.მ

ბინის ფართის დეკლარირება
ბინის ფართის დეკლარირება განხორციელდა საკადასტრო ზონაში მოქმედი ნორმატიული აქტების შესაბამისად.

ბინის ფართის გაანგარიშება
ბინის ფართის გაანგარიშება განხორციელდა საკადასტრო ზონაში მოქმედი ნორმატიული აქტების შესაბამისად.

**ბინის ფართის გაანგარიშების მეთოდი

- I სართულის გეგმა
ნიშნული +0.000

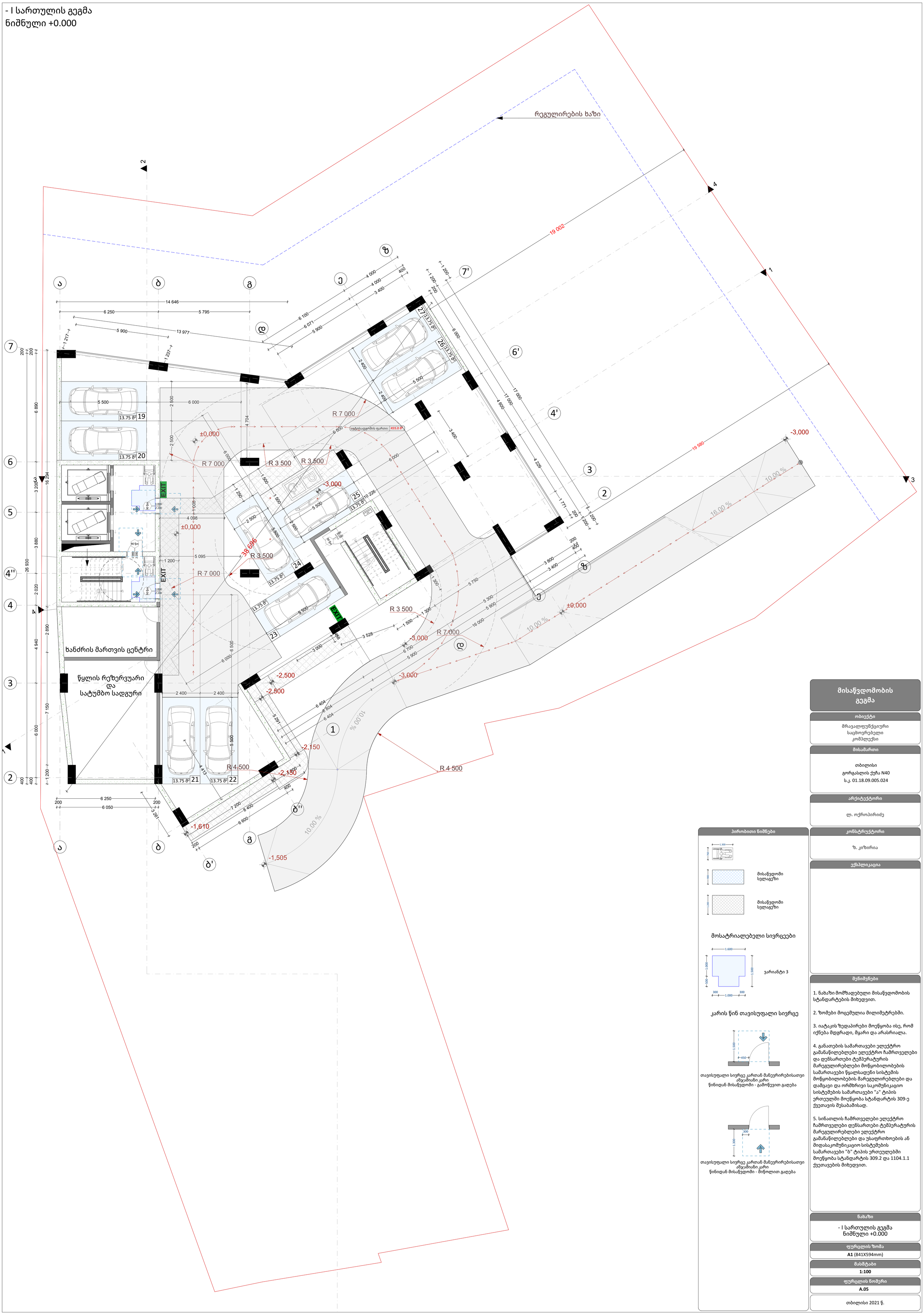

პირობითი ნიშნები

მისაწვდომი სვლაგეზი

მისაწვდომი სვლაგეზი

მოსატრიალებელი სივრცეები

ვარიანტი 3

კარის წინ თავისუფალი სივრცე

თავისუფალი სივრცე კართან მანევრირებისათვის ანჯამიანი კარი
წინიდან მისაწვდომი - გამოწევით გაღება

თავისუფალი სივრცე კართან მანევრირებისათვის ანჯამიანი კარი
წინიდან მისაწვდომი - მიწოლით გაღება

მისაწვდომობის გეგმა

ობიექტი

მრავალფუნქციური
საცხოვრებელი
კომპლექსი

მისამართი

თბილისი
გორგასლის ქუჩა N40
ს.კ. 01.18.09.005.024

არქიტექტორი

ლ. ოქროპირიძე

კონსტრუქტორი

ზ. კიზირია

ექსპლიკაცია

შენიშვნები

1. ნახაზი მომზადებული მისაწვდომობის სტანდარტების მიხედვით.

2. ზომები მოცემულია მილიმეტრებში.

3. იატაკის ზედაპირები მოეწყობა ისე, რომ იქნება მდგრადი, მყარი და არასრიალა.

4. განათების სამართავები ელექტრო გამანაწილებლები ელექტრო ჩამრთველები და დენსართები ტემპერატურის მარეგულირებლები მოწყობილობების სამართავები წყალსადენი სისტემის მოწყობილობების მარეგულირებლები და დამცავი და ორმხრივი საკომუნიკაციო სისტემების სამართავები "ა" ტიპის ერთეულში მოეწყობა სტანდარტის 309-ე ქვეთავის შესაბამისად.

5. სინათლის ჩამრთველები ელექტრო ჩამრთველები დენსართები ტემპერატურის მარეგულირებლები ელექტრო გამანაწილებლები და უსაფრთხოების ან შიდასაკომუნიკაციო სისტემების სამართავები "ბ" ტიპის ერთეულებში მოეწყობა სტანდარტის 309.2 და 1104.1.1 ქვეთავების მიხედვით.

ნახაზი

- I სართულის გეგმა
ნიშნული +0.000

ფურცლის ზომა

A1 (841X594mm)

მასშტაბი

1:100

ფურცლის ნომერი

A.05

თბილისი 2021 წ.

I სართულის გეგმა
ნიშნული +3.000

რეგულირების ხაზი

+3,000
-2,500
-2,300
-2,150
-2,150
-1,610
+3,000
+2,000
+3,000
+1,500
+2,500
+385.00
+386.00
i=4%
10.00 %
10.00 %
ავტოსადგომის ფართი: 247.5 მ²

მისაწვდომობის გეგმა

ობიექტი

მრავალფუნქციური
საცხოვრებელი
კომპლექსი

მისამართი

თბილისი
გორგასლის ქუჩა N40
ს.კ. 01.18.09.005.024

არქიტექტორი

ლ. ოქროპირიძე

კონსტრუქტორი

ზ. კიზირია

ექსპლიკაცია

პირობითი ნიშნები

მისაწვდომი სვლაგეზი

მისაწვდომი სვლაგეზი

მოსატრიალებელი სივრცეები

ვარიანტი 3

კარის წინ თავისუფალი სივრცე

თავისუფალი სივრცე კართან მანევრირებისათვის ანკამიანი კარი წინიდან მისაწვდომი - გამოწვეით გაღება

თავისუფალი სივრცე კართან მანევრირებისათვის ანკამიანი კარი წინიდან მისაწვდომი - მიწოლით გაღება

შენიშვნები

1. ნახაზი მომზადებული მისაწვდომობის სტანდარტების მიხედვით.

2. ზომები მოცემულია მილიმეტრებში.

3. იატაკის ზედაპირები მოეწყობა ისე, რომ იქნება მდგრადი, მყარი და არასრიალა.

4. განათების სამართავები ელექტრო გამანაწილებლები ელექტრო ჩამრთველები და დენსართები ტემპერატურის მარეგულირებლები მოწყობილობების სამართავები წყალსადენი სისტემის მოწყობილობების მარეგულირებლები და დამცავი და ორმხრივი საკომუნიკაციო სისტემების სამართავები "ა" ტიპის ერთეულში მოეწყობა სტანდარტის 309-ე ქვეთავის შესაბამისად.

5. სინათლის ჩამრთველები ელექტრო ჩამრთველები დენსართები ტემპერატურის მარეგულირებლები ელექტრო გამანაწილებლები და უსაფრთხოების ან შიდასაკომუნიკაციო სისტემების სამართავები "ბ" ტიპის ერთეულებში მოეწყობა სტანდარტის 309.2 და 1104.1.1 ქვეთავების მიხედვით.

ნახაზი

I სართულის გეგმა
ნიშნული +3.000

ფურცლის ზომა

A1 (841X594mm)

მასშტაბი

1:100

ფურცლის ნომერი

A.05

თბილისი 2021 წ.

II სართულის გეგმა
ნიშნული +6.200

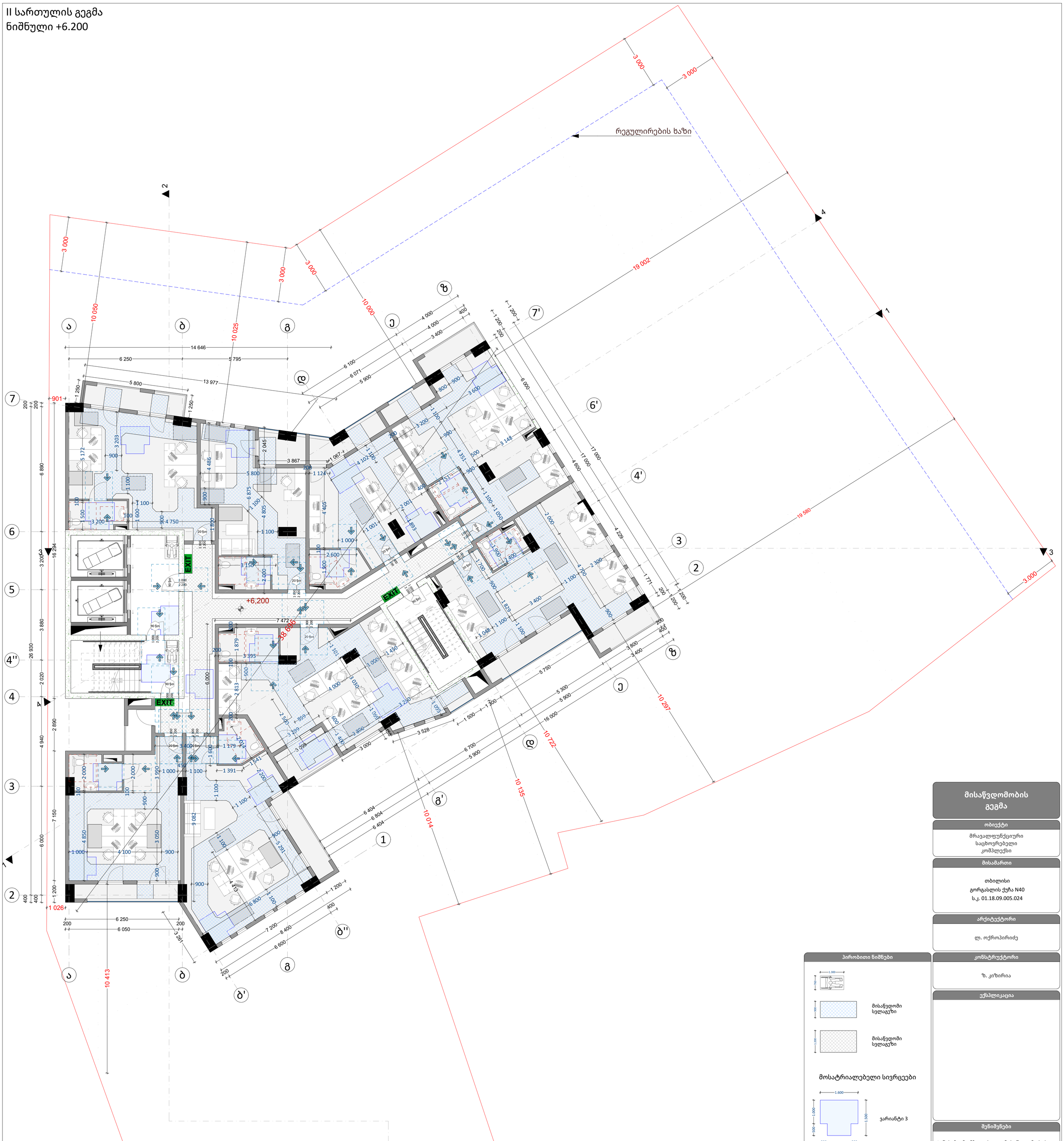

მისაწვდომობის გეგმა

ობიექტი

მრავალფუნქციური
საცხოვრებელი
კომპლექსი

მისამართი

თბილისი
გორგასლის ქუჩა N40
ს.კ. 01.18.09.005.024

არქიტექტორი

ლ. ოქროპირიძე

კონსტრუქტორი

ზ. კიზირია

ექსპლიკაცია

პირობითი ნიშნები

მისაწვდომი სვლაგეზი

მისაწვდომი სვლაგეზი

მოსატრიალებელი სივრცეები

ვარიანტი 3

კარის წინ თავისუფალი სივრცე

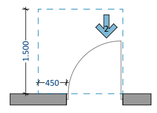

თავისუფალი სივრცე კართან მანევრირებისათვის
ანჯამიანი კარი
წინიდან მისაწვდომი - გამოწევით გაღება

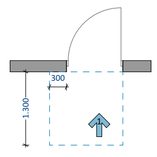

თავისუფალი სივრცე კართან მანევრირებისათვის
ანჯამიანი კარი
წინიდან მისაწვდომი - მიწოლით გაღება

შენიშვნები

1. ნახაზი მომზადებული მისაწვდომობის სტანდარტების მიხედვით.

2. ზომები მოცემულია მილიმეტრებში.

3. იატაკის ზედაპირები მოეწყობა ისე, რომ იქნება მდგრადი, მყარი და არასრიალა.

4. განათების სამართავები ელექტრო გამანაწილებლები ელექტრო ჩამრთველები და დენსართები ტემპერატურის მარეგულირებლები მოწყობილობების სამართავები წყალსადენი სისტემის მოწყობილობების მარეგულირებლები და დამცავი და ორმხრივი საკომუნიკაციო სისტემების სამართავები "ა" ტიპის ერთეულში მოეწყობა სტანდარტის 309-ე ქვეთავის შესაბამისად.

5. სინათლის ჩამრთველები ელექტრო ჩამრთველები დენსართები ტემპერატურის მარეგულირებლები ელექტრო გამანაწილებლები და უსაფრთხოების ან შიდასაკომუნიკაციო სისტემების სამართავები "ბ" ტიპის ერთეულებში მოეწყობა სტანდარტის 309.2 და 1104.1.1 ქვეთავების მიხედვით.

ნახაზი

II სართულის გეგმა
ნიშნული +6.200

ფურცლის ზომა

A1 (841X594mm)

მასშტაბი

1:100

ფურცლის ნომერი

A.05

თბილისი 2021 წ.

III სართულის გეგმა
ნიშნული +9.400

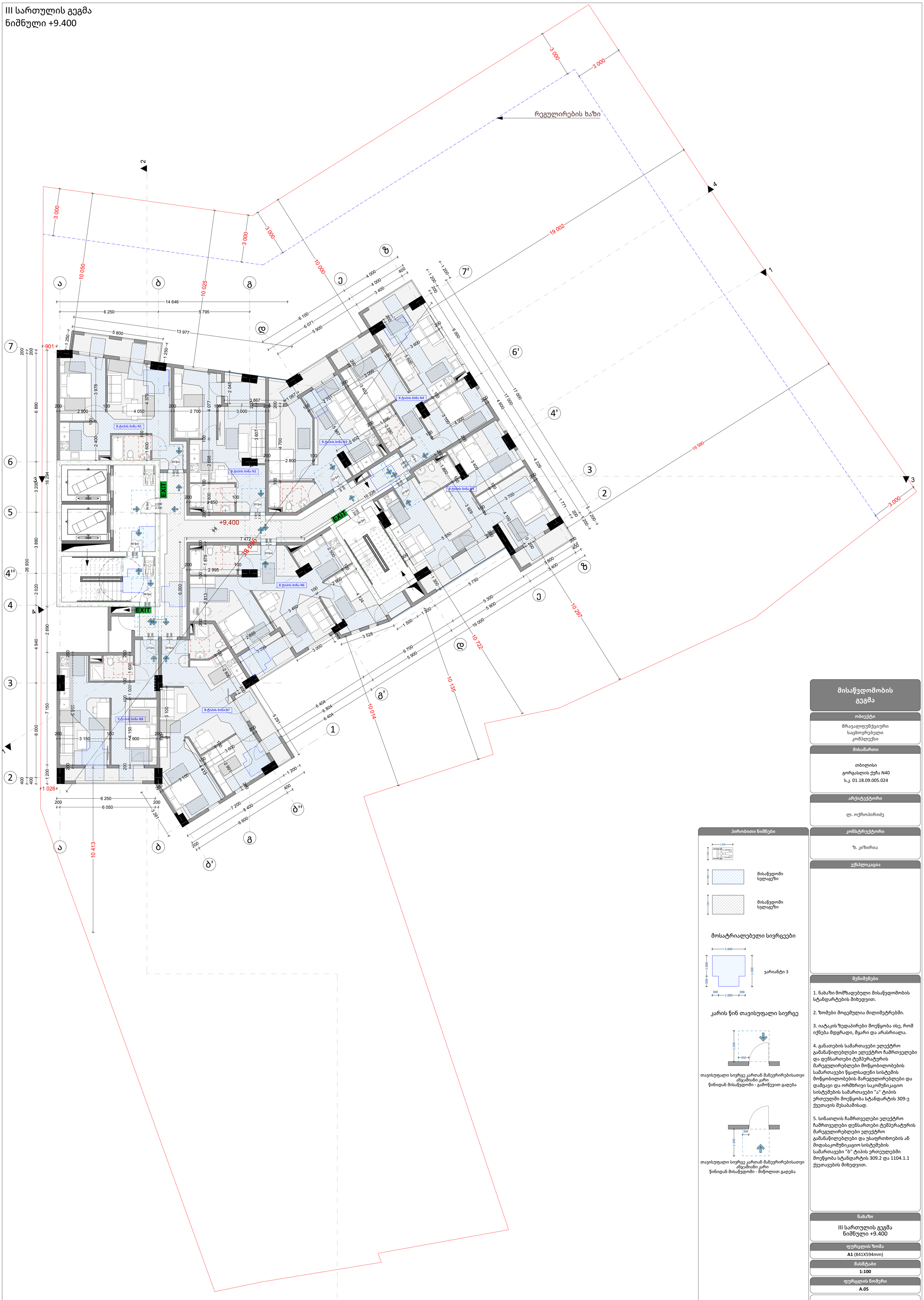

პირობითი ნიშნები

მოსატრიალებელი სივრცეები

კარის წინ თავისუფალი სივრცე

თავისუფალი სივრცე კართან მანევრირებისათვის
ანჯამიანი კარი
წინიდან მისაწვდომი - გამოწევით გაღება

თავისუფალი სივრცე კართან მანევრირებისათვის
ანჯამიანი კარი
წინიდან მისაწვდომი - მიწოლით გაღება

მისაწვდომობის გეგმა

ობიექტი

მრავალფუნქციური
საცხოვრებელი
კომპლექსი

მისამართი

თბილისი
გორგასლის ქუჩა N40
ს.კ. 01.18.09.005.024

არქიტექტორი

ლ. ოქროპირიძე

კონსტრუქტორი

ზ. კიზირია

ექსპლიკაცია

შენიშვნები

1. ნახაზი მომზადებული მისაწვდომობის სტანდარტების მიხედვით.

2. ზომები მოცემულია მილიმეტრებში.

3. იატაკის ზედაპირები მოეწყობა ისე, რომ იქნება მდგრადი, მყარი და არასრიალა.

4. განათების სამართავები ელექტრო გამანაწილებლები ელექტრო ჩამრთველები და დენსართები ტემპერატურის მარეგულირებლები მოწყობილობების სამართავები წყალსადენი სისტემის მოწყობილობების მარეგულირებლები და დამცავი და ორმხრივი საკომუნიკაციო სისტემების სამართავები "ა" ტიპის ერთეულში მოეწყობა სტანდარტის 309-ე ქვეთავის შესაბამისად.

5. სინათლის ჩამრთველები ელექტრო ჩამრთველები დენსართები ტემპერატურის მარეგულირებლები ელექტრო გამანაწილებლები და უსაფრთხოების ან შიდასაკომუნიკაციო სისტემების სამართავები "ბ" ტიპის ერთეულებში მოეწყობა სტანდარტის 309.2 და 1104.1.1 ქვეთავების მიხედვით.

ნახაზი

III სართულის გეგმა
ნიშნული +9.400

ფურცლის ზომა

A1 (841X594mm)

მასშტაბი

1:100

ფურცლის ნომერი

A.05

თბილისი 2021 წ.

IV სართულის გეგმა
ნიშნული +12.600

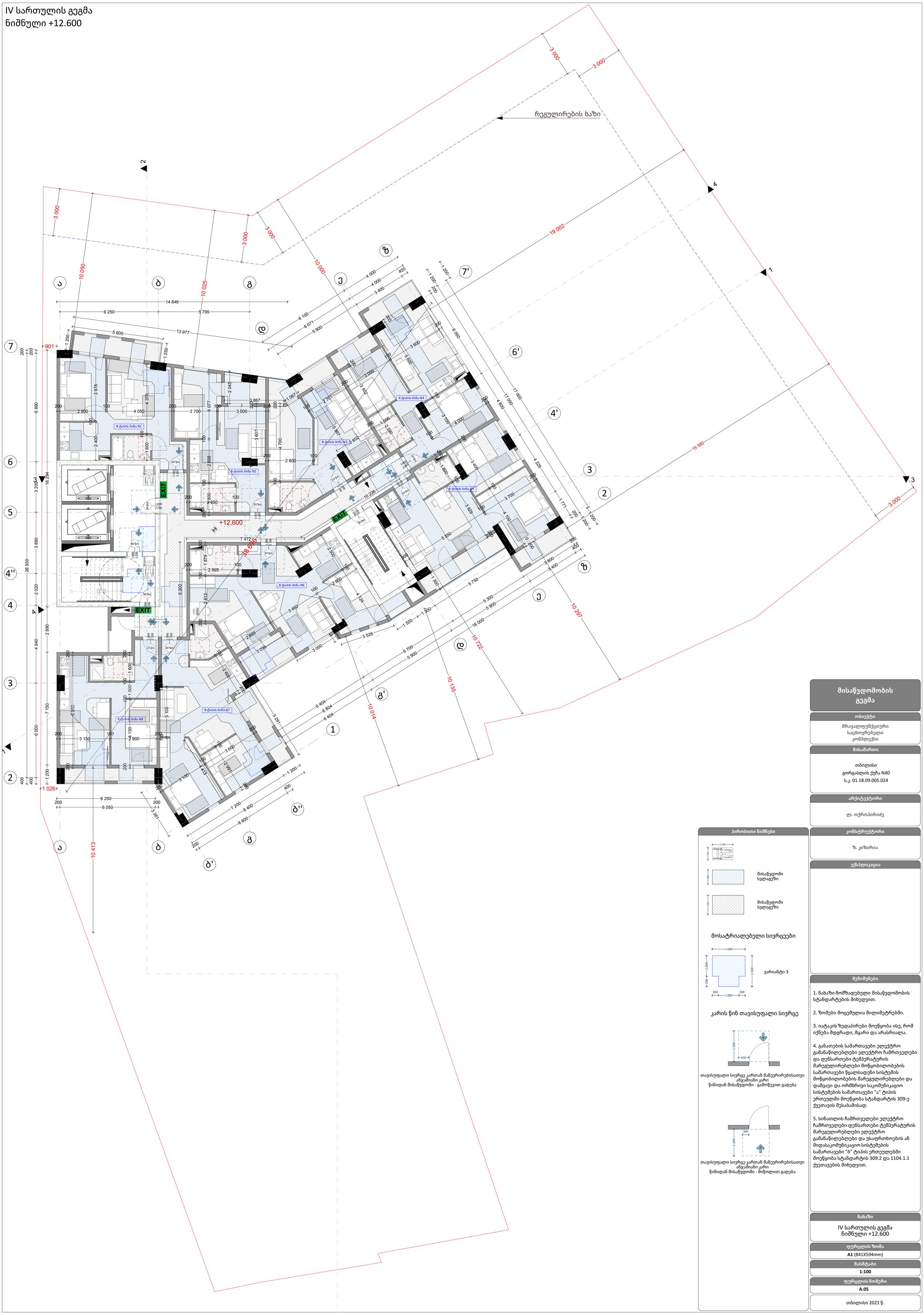

პირობითი ნიშნები

მოსატრიალებელი სივრცეები

კარის წინ თავისუფალი სივრცე

თავისუფალი სივრცე კართან მანევრირებისათვის ანჯამიანი კარი
წინიდან მისაწვდომი - გამოწევით გაღება

თავისუფალი სივრცე კართან მანევრირებისათვის ანჯამიანი კარი
წინიდან მისაწვდომი - მიწოლით გაღება

მისაწვდომობის გეგმა

ობიექტი

მრავალფუნქციური საცხოვრებელი კომპლექსი

მისამართი

თბილისი
გორგასლის ქუჩა N40
ს.კ. 01.18.09.005.024

არქიტექტორი

ლ. ოქროპირიძე

კონსტრუქტორი

ზ. კიზირია

ექსპლიკაცია

შენიშვნები

1. ნახაზი მომზადებული მისაწვდომობის სტანდარტების მიხედვით.

2. ზომები მოცემულია მილიმეტრებში.

3. იატაკის ზედაპირები მოეწყობა ისე, რომ იქნება მდგრადი, მყარი და არასრიალა.

4. განათების სამართავები ელექტრო გამანაწილებლები ელექტრო ჩამრთველები და დენსართები ტემპერატურის მარეგულირებლები მოწყობილობების სამართავები წყალსადენი სისტემის მოწყობილობების მარეგულირებლები და დამცავი და ორმხრივი საკომუნიკაციო სისტემების სამართავები "ა" ტიპის ერთეულში მოეწყობა სტანდარტის 309-ე ქვეთავის შესაბამისად.

5. სინათლის ჩამრთველები ელექტრო ჩამრთველები დენსართები ტემპერატურის მარეგულირებლები ელექტრო გამანაწილებლები და უსაფრთხოების ან შიდასაკომუნიკაციო სისტემების სამართავები "ბ" ტიპის ერთეულებში მოეწყობა სტანდარტის 309.2 და 1104.1.1 ქვეთავების მიხედვით.

ნახაზი

IV სართულის გეგმა
ნიშნული +12.600

ფურცლის ზომა

A1 (841X594mm)

მასშტაბი

1:100

ფურცლის ნომერი

A.05

თბილისი 2021 წ.

V სართულის გეგმა
ნიშნული +15.800

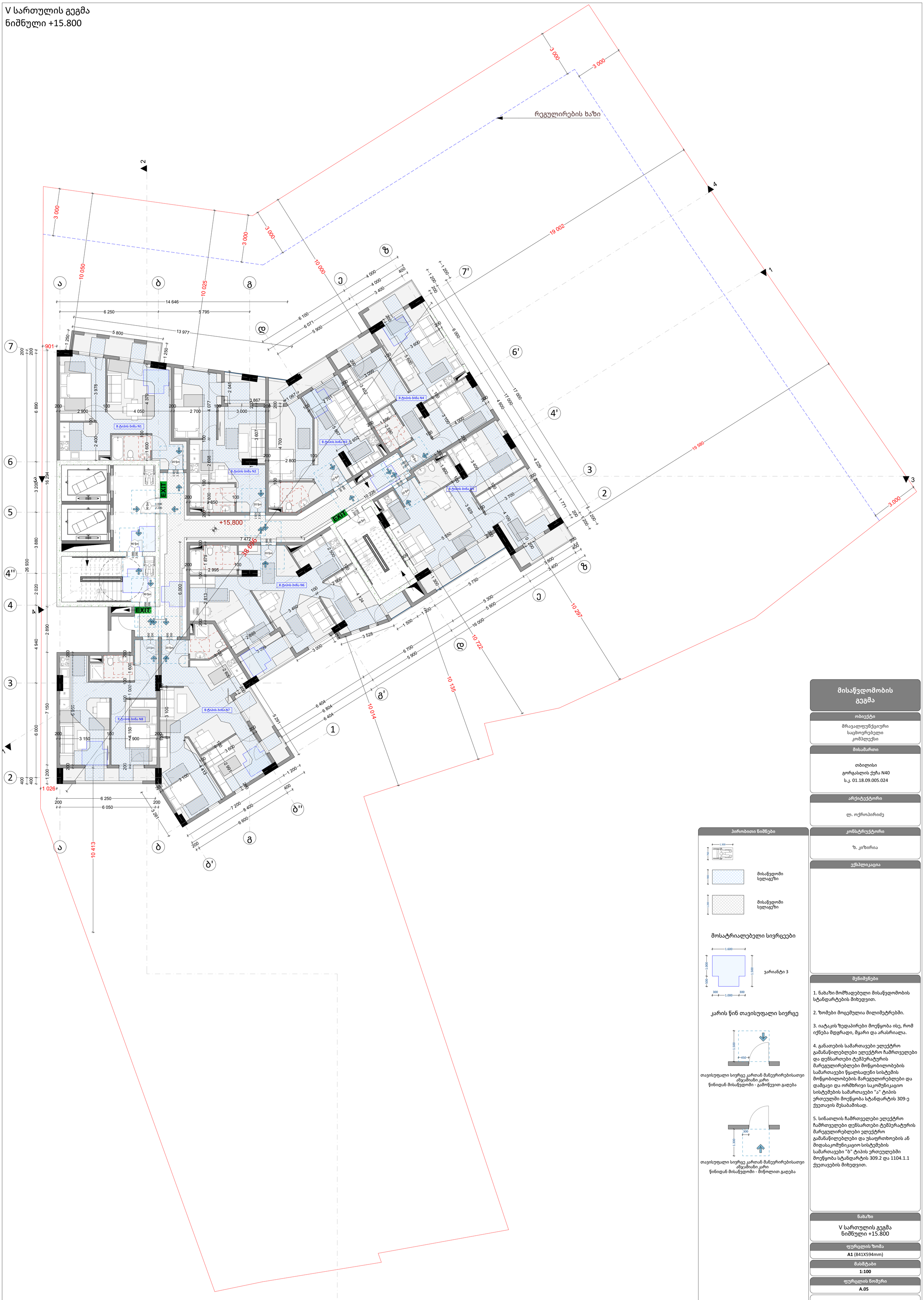

პირობითი ნიშნები

მოსატრიალებელი სივრცეები

კარის წინ თავისუფალი სივრცე

თავისუფალი სივრცე კართან მანევრირებისათვის
ანჯამიანი კარი
წინიდან მისაწვდომი - გამოწევით გაღება

თავისუფალი სივრცე კართან მანევრირებისათვის
ანჯამიანი კარი
წინიდან მისაწვდომი - მიწოლით გაღება

მისაწვდომობის გეგმა

ობიექტი

მრავალფუნქციური
საცხოვრებელი
კომპლექსი

მისამართი

თბილისი
გორგასლის ქუჩა N40
ს.კ. 01.18.09.005.024

არქიტექტორი

ლ. ოქროპირიძე

კონსტრუქტორი

ზ. კიზირია

ექსპლიკაცია

შენიშვნები

1. ნახაზი მომზადებული მისაწვდომობის სტანდარტების მიხედვით.

2. ზომები მოცემულია მილიმეტრებში.

3. იატაკის ზედაპირები მოეწყობა ისე, რომ იქნება მდგრადი, მყარი და არასრიალა.

4. განათების სამართავები ელექტრო გამანაწილებლები ელექტრო ჩამრთველები და დენსართები ტემპერატურის მარეგულირებლები მოწყობილობების სამართავები წყალსადენი სისტემის მოწყობილობების მარეგულირებლები და დამცავი და ორმხრივი საკომუნიკაციო სისტემების სამართავები "ა" ტიპის ერთეულში მოეწყობა სტანდარტის 309-ე ქვეთავის შესაბამისად.

5. სინათლის ჩამრთველები ელექტრო ჩამრთველები დენსართები ტემპერატურის მარეგულირებლები ელექტრო გამანაწილებლები და უსაფრთხოების ან შიდასაკომუნიკაციო სისტემების სამართავები "ბ" ტიპის ერთეულებში მოეწყობა სტანდარტის 309.2 და 1104.1.1 ქვეთავების მიხედვით.

ნახაზი

V სართულის გეგმა
ნიშნული +15.800

ფურცლის ზომა

A1 (841X594mm)

მასშტაბი

1:100

ფურცლის ნომერი

A.05

თბილისი 2021 წ.

VI სართულის გეგმა
ნიშნული +19.000

რეგულირების ხაზი

+19,000

B ტიპის ბინა N1
B ტიპის ბინა N2
B ტიპის ბინა N3
B ტიპის ბინა N4
B ტიპის ბინა N5
B ტიპის ბინა N6
B ტიპის ბინა N7
B ტიპის ბინა N8

EXIT

პირობითი ნიშნები

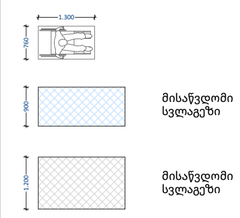

მისაწვდომი სვლაგეზი

მისაწვდომი სვლაგეზი

მოსატრიალებელი სივრცეები

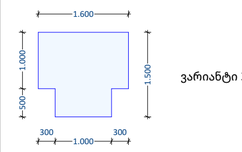

ვარიანტი 3

კარის წინ თავისუფალი სივრცე

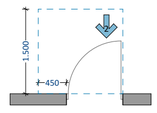

თავისუფალი სივრცე კართან მანევრირებისათვის ანჯამიანი კარი
წინიდან მისაწვდომი - გამოწევით გაღება

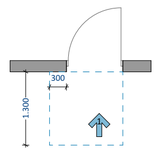

თავისუფალი სივრცე კართან მანევრირებისათვის ანჯამიანი კარი
წინიდან მისაწვდომი - მიწოლით გაღება

მისაწვდომობის გეგმა

ობიექტი

მრავალფუნქციური
საცხოვრებელი
კომპლექსი

მისამართი

თბილისი
გორგასლის ქუჩა N40
ს.კ. 01.18.09.005.024

არქიტექტორი

ლ. ოქროპირიძე

კონსტრუქტორი

ზ. კიზირია

ექსპლიკაცია

შენიშვნები

1. ნახაზი მომზადებული მისაწვდომობის სტანდარტების მიხედვით.

2. ზომები მოცემულია მილიმეტრებში.

3. იატაკის ზედაპირები მოეწყობა ისე, რომ იქნება მდგრადი, მყარი და არასრიალა.

4. განათების სამართავები ელექტრო გამანაწილებლები ელექტრო ჩამრთველები და დენსართები ტემპერატურის მარეგულირებლები მოწყობილობების სამართავები წყალსადენი სისტემის მოწყობილობების მარეგულირებლები და დამცავი და ორმხრივი საკომუნიკაციო სისტემების სამართავები "ა" ტიპის ერთეულში მოეწყობა სტანდარტის 309-ე ქვეთავის შესაბამისად.

5. სინათლის ჩამრთველები ელექტრო ჩამრთველები დენსართები ტემპერატურის მარეგულირებლები ელექტრო გამანაწილებლები და უსაფრთხოების ან შიდასაკომუნიკაციო სისტემების სამართავები "ბ" ტიპის ერთეულებში მოეწყობა სტანდარტის 309.2 და 1104.1.1 ქვეთავების მიხედვით.

ნახაზი

VI სართულის გეგმა
ნიშნული +19.000

ფურცლის ზომა

A1 (841X594mm)

მასშტაბი

1:100

ფურცლის ნომერი

A.05

თბილისი 2021 წ.

VII სართულის გეგმა
ნიშნული +22.200

რეგულირების ხაზი

+22,200

B ტიპის ბინა N1
B ტიპის ბინა N2
B ტიპის ბინა N3
B ტიპის ბინა N4
B ტიპის ბინა N5
B ტიპის ბინა N6
B ტიპის ბინა N7
B ტიპის ბინა N8

EXIT

პირობითი ნიშნები



მისაწვდომი სვლაგეზი

მისაწვდომი სვლაგეზი

მოსატრიალებელი სივრცეები

ვარიანტი 3

კარის წინ თავისუფალი სივრცე

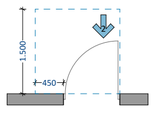

თავისუფალი სივრცე კართან მანევრირებისათვის ანჯამიანი კარი
წინიდან მისაწვდომი - გამოწევით გაღება

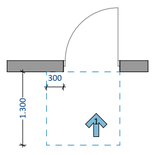

თავისუფალი სივრცე კართან მანევრირებისათვის ანჯამიანი კარი
წინიდან მისაწვდომი - მიწოლით გაღება

მისაწვდომობის გეგმა

ობიექტი

მრავალფუნქციური საცხოვრებელი კომპლექსი

მისამართი

თბილისი
გორგასლის ქუჩა N40
ს.კ. 01.18.09.005.024

არქიტექტორი

ლ. ოქროპირიძე

კონსტრუქტორი

ზ. კიზირია

ექსპლიკაცია

შენიშვნები

1. ნახაზი მომზადებული მისაწვდომობის სტანდარტების მიხედვით.

2. ზომები მოცემულია მილიმეტრებში.

3. იატაკის ზედაპირები მოეწყობა ისე, რომ იქნება მდგრადი, მყარი და არასრიალა.

4. განათების სამართავები ელექტრო გამანაწილებლები ელექტრო ჩამრთველები და დენსართები ტემპერატურის მარეგულირებლები მოწყობილობების სამართავები წყალსადენი სისტემის მოწყობილობების მარეგულირებლები და დამცავი და ორმხრივი საკომუნიკაციო სისტემების სამართავები "ა" ტიპის ერთეულში მოეწყობა სტანდარტის 309-ე ქვეთავის შესაბამისად.

5. სინათლის ჩამრთველები ელექტრო ჩამრთველები დენსართები ტემპერატურის მარეგულირებლები ელექტრო გამანაწილებლები და უსაფრთხოების ან შიდასაკომუნიკაციო სისტემების სამართავები "ბ" ტიპის ერთეულებში მოეწყობა სტანდარტის 309.2 და 1104.1.1 ქვეთავების მიხედვით.

ნახაზი

VII სართულის გეგმა
ნიშნული +22.200

ფურცლის ზომა

A1 (841X594mm)

მასშტაბი

1:100

ფურცლის ნომერი

A.05

თბილისი 2021 წ.

VIII სართულის გეგმა
ნიშნული +25.400

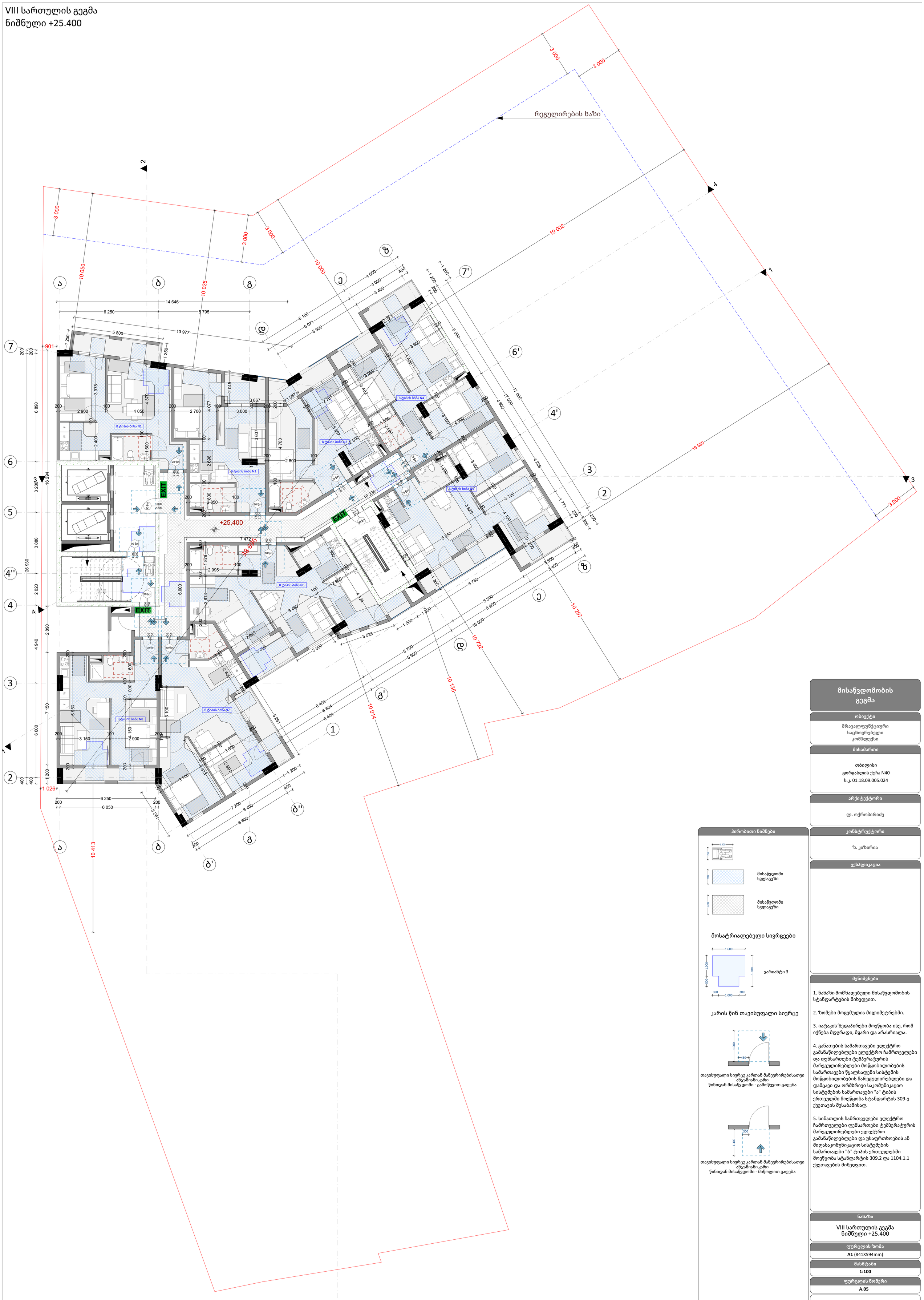

პირობითი ნიშნები

მოსატრიალებელი სივრცეები

კარის წინ თავისუფალი სივრცე

თავისუფალი სივრცე კართან მანევრირებისათვის ანჯამიანი კარი
წინიდან მისაწვდომი - გამოწევით გაღება

თავისუფალი სივრცე კართან მანევრირებისათვის ანჯამიანი კარი
წინიდან მისაწვდომი - მიწოლით გაღება

მისაწვდომობის გეგმა

ობიექტი

მრავალფუნქციური საცხოვრებელი კომპლექსი

მისამართი

თბილისი
გორგასლის ქუჩა N40
ს.კ. 01.18.09.005.024

არქიტექტორი

ლ. ოქროპირიძე

კონსტრუქტორი

ზ. კიზირია

ექსპლიკაცია

შენიშვნები

1. ნახაზი მომზადებული მისაწვდომობის სტანდარტების მიხედვით.

2. ზომები მოცემულია მილიმეტრებში.

3. იატაკის ზედაპირები მოეწყობა ისე, რომ იქნება მდგრადი, მყარი და არასრიალა.

4. განათების სამართავები ელექტრო გამანაწილებლები ელექტრო ჩამრთველები და დენსართები ტემპერატურის მარეგულირებლები მოწყობილობების სამართავები წყალსადენი სისტემის მოწყობილობების მარეგულირებლები და დამცავი და ორმხრივი საკომუნიკაციო სისტემების სამართავები "ა" ტიპის ერთეულში მოეწყობა სტანდარტის 309-ე ქვეთავის შესაბამისად.

5. სინათლის ჩამრთველები ელექტრო ჩამრთველები დენსართები ტემპერატურის მარეგულირებლები ელექტრო გამანაწილებლები და უსაფრთხოების ან შიდასაკომუნიკაციო სისტემების სამართავები "ბ" ტიპის ერთეულებში მოეწყობა სტანდარტის 309.2 და 1104.1.1 ქვეთავების მიხედვით.

ნახაზი

VIII სართულის გეგმა
ნიშნული +25.400

ფურცლის ზომა

A1 (841X594mm)

მასშტაბი

1:100

ფურცლის ნომერი

A.05

თბილისი 2021 წ.

IX სართულის გეგმა
ნიშნული +28.600

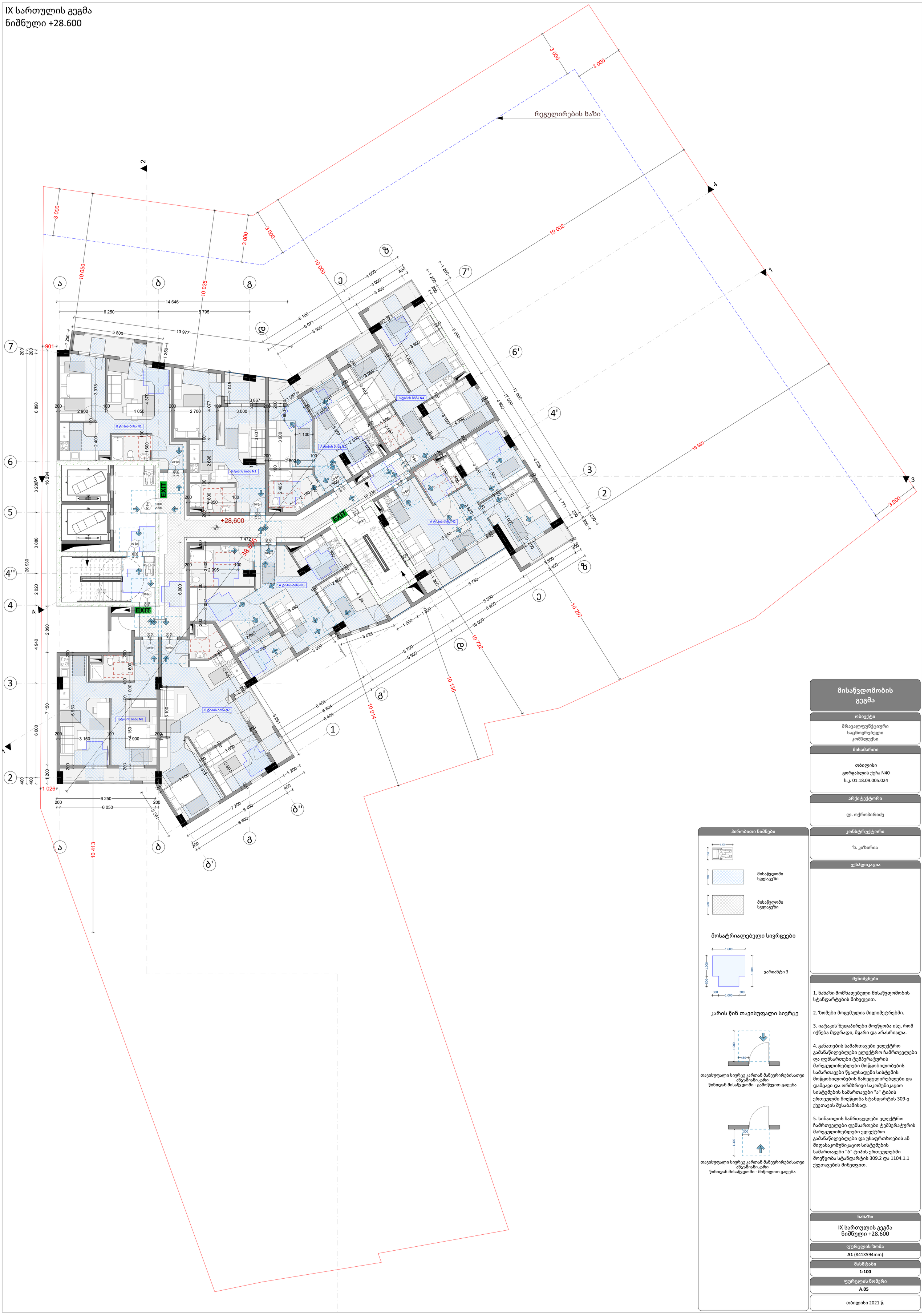

პირობითი ნიშნები

მოსატრიალებელი სივრცეები

კარის წინ თავისუფალი სივრცე

მისაწვდომობის გეგმა

ობიექტი

მრავალფუნქციური საცხოვრებელი კომპლექსი

მისამართი

თბილისი
გორგასლის ქუჩა N40
ს.კ. 01.18.09.005.024

არქიტექტორი

ლ. ოქროპირიძე

კონსტრუქტორი

ზ. კიზირია

ექსპლიკაცია

შენიშვნები

1. ნახაზი მომზადებული მისაწვდომობის სტანდარტების მიხედვით.

2. ზომები მოცემულია მილიმეტრებში.

3. იატაკის ზედაპირები მოეწყობა ისე, რომ იქნება მდგრადი, მყარი და არასრიალა.

4. განათების სამართავები ელექტრო გამანაწილებლები ელექტრო ჩამრთველები და დენსართები ტემპერატურის მარეგულირებლები მოწყობილობების სამართავები წყალსადენი სისტემის მოწყობილობების მარეგულირებლები და დამცავი და ორმხრივი საკომუნიკაციო სისტემების სამართავები "ა" ტიპის ერთეულში მოეწყობა სტანდარტის 309-ე ქვეთავის შესაბამისად.

5. სინათლის ჩამრთველები ელექტრო ჩამრთველები დენსართები ტემპერატურის მარეგულირებლები ელექტრო გამანაწილებლები და უსაფრთხოების ან შიდასაკომუნიკაციო სისტემების სამართავები "ბ" ტიპის ერთეულებში მოეწყობა სტანდარტის 309.2 და 1104.1.1 ქვეთავების მიხედვით.

ნახაზი

IX სართულის გეგმა
ნიშნული +28.600

ფურცლის ზომა

A1 (841X594mm)

მასშტაბი

1:100

ფურცლის ნომერი

A.05

თბილისი 2021 წ.

X სართულის გეგმა
ნიშნული +31.800

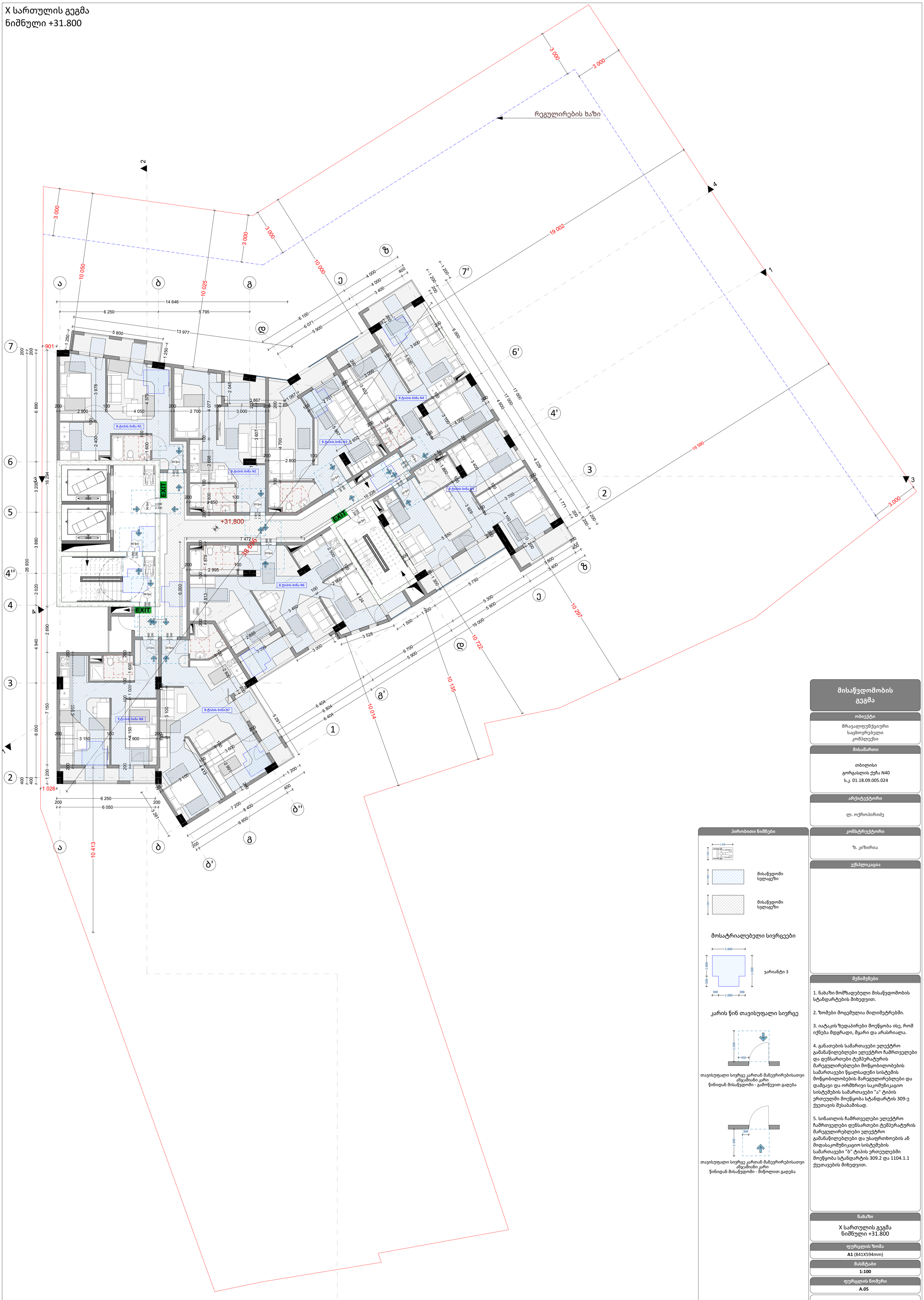

პირობითი ნიშნები

მოსატრიალებელი სივრცეები

კარის წინ თავისუფალი სივრცე

თავისუფალი სივრცე კართან მანევრირებისათვის ანჯამიანი კარი
წინიდან მისაწვდომი - გამოწევით გაღება

თავისუფალი სივრცე კართან მანევრირებისათვის ანჯამიანი კარი
წინიდან მისაწვდომი - მიწოლით გაღება

მისაწვდომობის გეგმა

ობიექტი

მრავალფუნქციური საცხოვრებელი კომპლექსი

მისამართი

თბილისი
გორგასლის ქუჩა N40
ს.კ. 01.18.09.005.024

არქიტექტორი

ლ. ოქროპირიძე

კონსტრუქტორი

ზ. კიზირია

ექსპლიკაცია

შენიშვნები

1. ნახაზი მომზადებული მისაწვდომობის სტანდარტების მიხედვით.

2. ზომები მოცემულია მილიმეტრებში.

3. იატაკის ზედაპირები მოეწყობა ისე, რომ იქნება მდგრადი, მყარი და არასრიალა.

4. განათების სამართავები ელექტრო გამანაწილებლები ელექტრო ჩამრთველები და დენსართები ტემპერატურის მარეგულირებლები მოწყობილობების სამართავები წყალსადენი სისტემის მოწყობილობების მარეგულირებლები და დამცავი და ორმხრივი საკომუნიკაციო სისტემების სამართავები "ა" ტიპის ერთეულში მოეწყობა სტანდარტის 309-ე ქვეთავის შესაბამისად.

5. სინათლის ჩამრთველები ელექტრო ჩამრთველები დენსართები ტემპერატურის მარეგულირებლები ელექტრო გამანაწილებლები და უსაფრთხოების ან შიდასაკომუნიკაციო სისტემების სამართავები "ბ" ტიპის ერთეულებში მოეწყობა სტანდარტის 309.2 და 1104.1.1 ქვეთავების მიხედვით.

ნახაზი

X სართულის გეგმა
ნიშნული +31.800

ფურცლის ზომა

A1 (841X594mm)

მასშტაბი

1:100

ფურცლის ნომერი

A.05

თბილისი 2021 წ.

XI სართულის გეგმა
ნიშნული +35.000

რეგულირების ხაზი

+35,000

EXIT

B ტიპის ბინა N1
B ტიპის ბინა N2
B ტიპის ბინა N3
B ტიპის ბინა N4
B ტიპის ბინა N5
B ტიპის ბინა N6
B ტიპის ბინა N7
B ტიპის ბინა N8

პირობითი ნიშნები

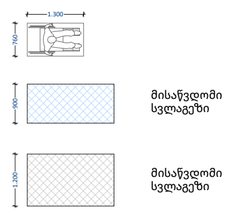

მოსატრიალებელი სივრცეები

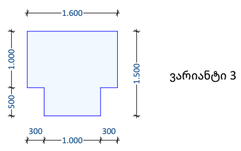

კარის წინ თავისუფალი სივრცე

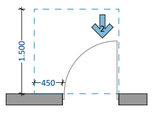

თავისუფალი სივრცე კართან მანევრირებისათვის
ანჯამიანი კარი
წინიდან მისაწვდომი - გამოწევით გაღება

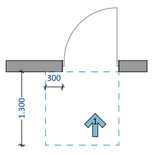

თავისუფალი სივრცე კართან მანევრირებისათვის
ანჯამიანი კარი
წინიდან მისაწვდომი - მიწოლით გაღება

მისაწვდომობის გეგმა

ობიექტი

მრავალფუნქციური
საცხოვრებელი
კომპლექსი

მისამართი

თბილისი
გორგასლის ქუჩა N40
ს.კ. 01.18.09.005.024

არქიტექტორი

ლ. ოქროპირიძე

კონსტრუქტორი

ზ. კიზირია

ექსპლიკაცია

შენიშვნები

1. ნახაზი მომზადებული მისაწვდომობის სტანდარტების მიხედვით.

2. ზომები მოცემულია მილიმეტრებში.

3. იატაკის ზედაპირები მოეწყობა ისე, რომ იქნება მდგრადი, მყარი და არასრიალა.

4. განათების სამართავები ელექტრო გამანაწილებლები ელექტრო ჩამრთველები და დენსართები ტემპერატურის მარეგულირებლები მოწყობილობების სამართავები წყალსადენი სისტემის მოწყობილობების მარეგულირებლები და დამცავი და ორმხრივი საკომუნიკაციო სისტემების სამართავები "ა" ტიპის ერთეულში მოეწყობა სტანდარტის 309-ე ქვეთავის შესაბამისად.

5. სინათლის ჩამრთველები ელექტრო ჩამრთველები დენსართები ტემპერატურის მარეგულირებლები ელექტრო გამანაწილებლები და უსაფრთხოების ან შიდასაკომუნიკაციო სისტემების სამართავები "ბ" ტიპის ერთეულებში მოეწყობა სტანდარტის 309.2 და 1104.1.1 ქვეთავების მიხედვით.

ნახაზი

XI სართულის გეგმა
ნიშნული +35.000

ფურცლის ზომა

A1 (841X594mm)

მასშტაბი

1:100

ფურცლის ნომერი

A.05

თბილისი 2021 წ.

XII სართულის გეგმა
ნიშნული +38.200

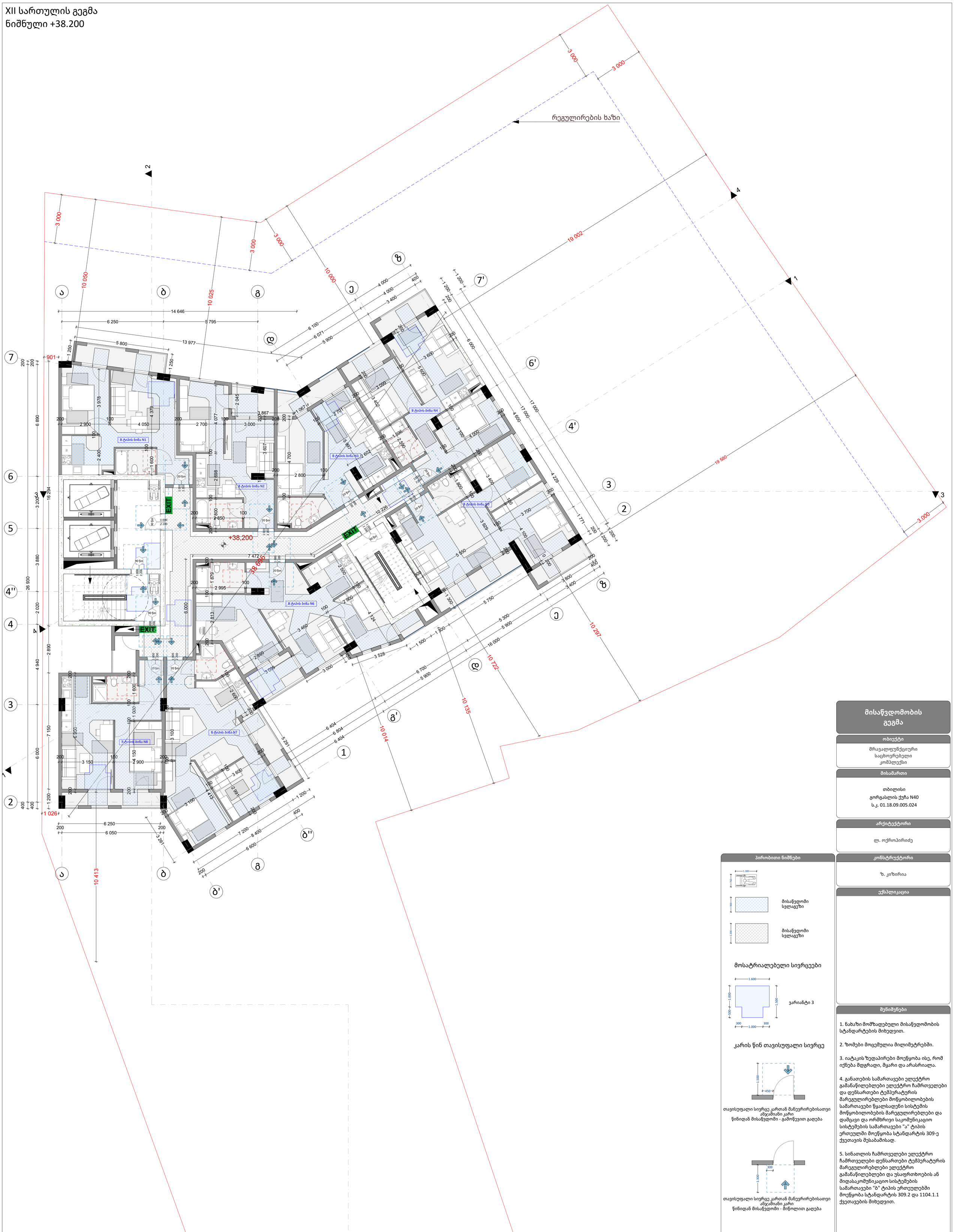

პირობითი ნიშნები

მოსატრიალებელი სივრცეები

კარის წინ თავისუფალი სივრცე

თავისუფალი სივრცე კართან მანევრირებისათვის ანჯამიანი კარი
წინიდან მისაწვდომი - გამოწევით გაღება

თავისუფალი სივრცე კართან მანევრირებისათვის ანჯამიანი კარი
წინიდან მისაწვდომი - მიწოლით გაღება

მისაწვდომობის გეგმა

ობიექტი

მრავალფუნქციური საცხოვრებელი კომპლექსი

მისამართი

თბილისი
გორგასლის ქუჩა N40
ს.კ. 01.18.09.005.024

არქიტექტორი

ლ. ოქროპირიძე

კონსტრუქტორი

ზ. კიზირია

ექსპლიკაცია

შენიშვნები

1. ნახაზი მომზადებული მისაწვდომობის სტანდარტების მიხედვით.

2. ზომები მოცემულია მილიმეტრებში.

3. იატაკის ზედაპირები მოეწყობა ისე, რომ იქნება მდგრადი, მყარი და არასრიალა.

4. განათების სამართავები ელექტრო გამანაწილებლები ელექტრო ჩამრთველები და დენსართები ტემპერატურის მარეგულირებლები მოწყობილობების სამართავები წყალსადენი სისტემის მოწყობილობების მარეგულირებლები და დამცავი და ორმხრივი საკომუნიკაციო სისტემების სამართავები "ა" ტიპის ერთეულში მოეწყობა სტანდარტის 309-ე ქვეთავის შესაბამისად.

5. სინათლის ჩამრთველები ელექტრო ჩამრთველები დენსართები ტემპერატურის მარეგულირებლები ელექტრო გამანაწილებლები და უსაფრთხოების ან შიდასაკომუნიკაციო სისტემების სამართავები "ბ" ტიპის ერთეულებში მოეწყობა სტანდარტის 309.2 და 1104.1.1 ქვეთავების მიხედვით.

ნახაზი

XII სართულის გეგმა
ნიშნული +38.200

ფურცლის ზომა

A1 (841X594mm)

მასშტაბი

1:100

ფურცლის ნომერი

A.05

თბილისი 2021 წ.

XIII სართულის გეგმა
ნიშნული +41.400

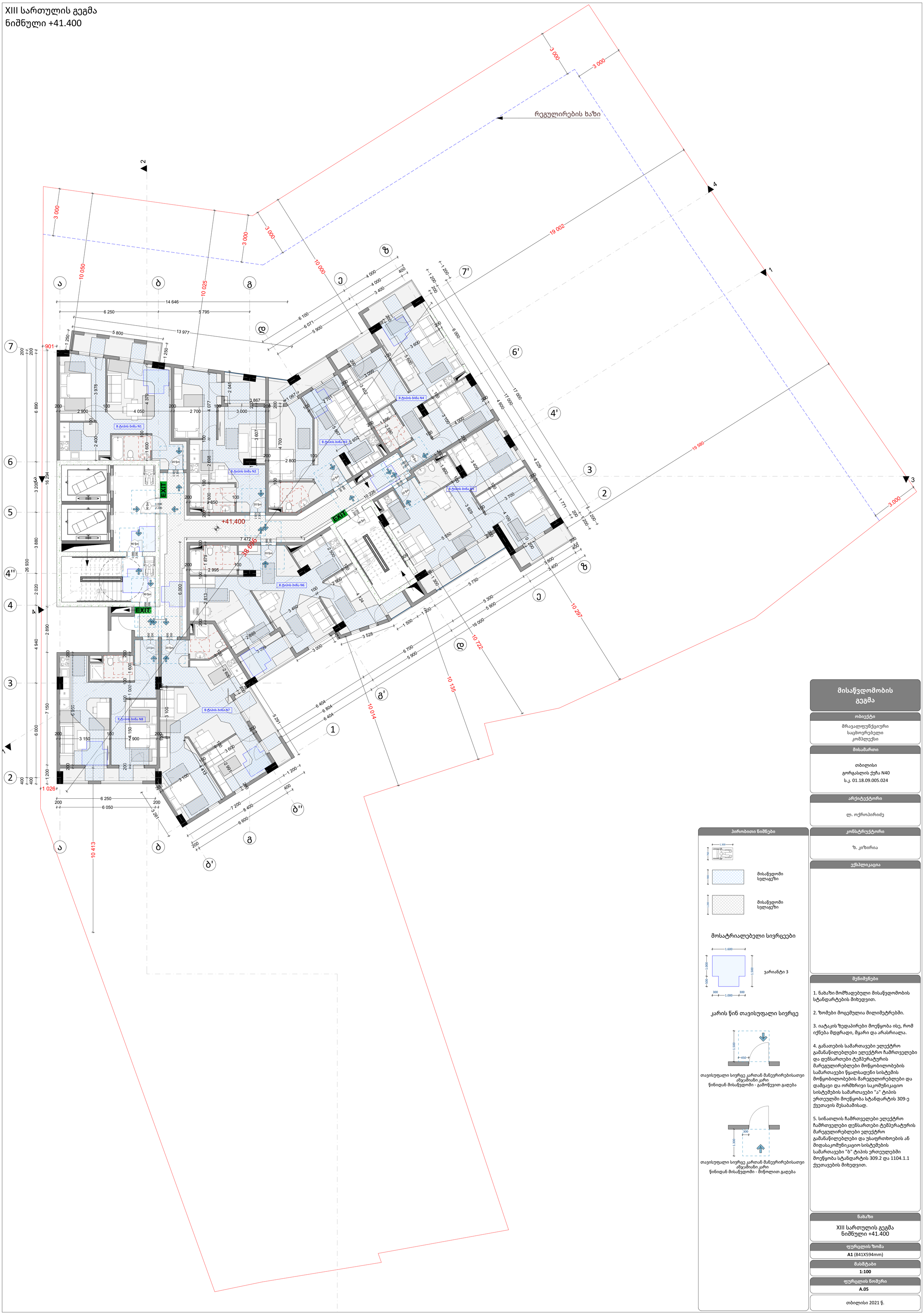

პირობითი ნიშნები

მოსატრიალებელი სივრცეები

კარის წინ თავისუფალი სივრცე

თავისუფალი სივრცე კართან მანევრირებისათვის ანჯამიანი კარი
წინიდან მისაწვდომი - გამოწევით გაღება

თავისუფალი სივრცე კართან მანევრირებისათვის ანჯამიანი კარი
წინიდან მისაწვდომი - მიწოლით გაღება

მისაწვდომობის გეგმა

ობიექტი

მრავალფუნქციური საცხოვრებელი კომპლექსი

მისამართი

თბილისი
გორგასლის ქუჩა N40
ს.კ. 01.18.09.005.024

არქიტექტორი

ლ. ოქროპირიძე

კონსტრუქტორი

ზ. კიზირია

ექსპლიკაცია

შენიშვნები

1. ნახაზი მომზადებული მისაწვდომობის სტანდარტების მიხედვით.

2. ზომები მოცემულია მილიმეტრებში.

3. იატაკის ზედაპირები მოეწყობა ისე, რომ იქნება მდგრადი, მყარი და არასრიალა.

4. განათების სამართავები ელექტრო გამანაწილებლები ელექტრო ჩამრთველები და დენსართები ტემპერატურის მარეგულირებლები მოწყობილობების სამართავები წყალსადენი სისტემის მოწყობილობების მარეგულირებლები და დამცავი და ორმხრივი საკომუნიკაციო სისტემების სამართავები "ა" ტიპის ერთეულში მოეწყობა სტანდარტის 309-ე ქვეთავის შესაბამისად.

5. სინათლის ჩამრთველები ელექტრო ჩამრთველები დენსართები ტემპერატურის მარეგულირებლები ელექტრო გამანაწილებლები და უსაფრთხოების ან შიდასაკომუნიკაციო სისტემების სამართავები "ბ" ტიპის ერთეულებში მოეწყობა სტანდარტის 309.2 და 1104.1.1 ქვეთავების მიხედვით.

ნახაზი

XIII სართულის გეგმა
ნიშნული +41.400

ფურცლის ზომა

A1 (841X594mm)

მასშტაბი

1:100

ფურცლის ნომერი

A.05

თბილისი 2021 წ.

XIV სართულის გეგმა
ნიშნული +44.600

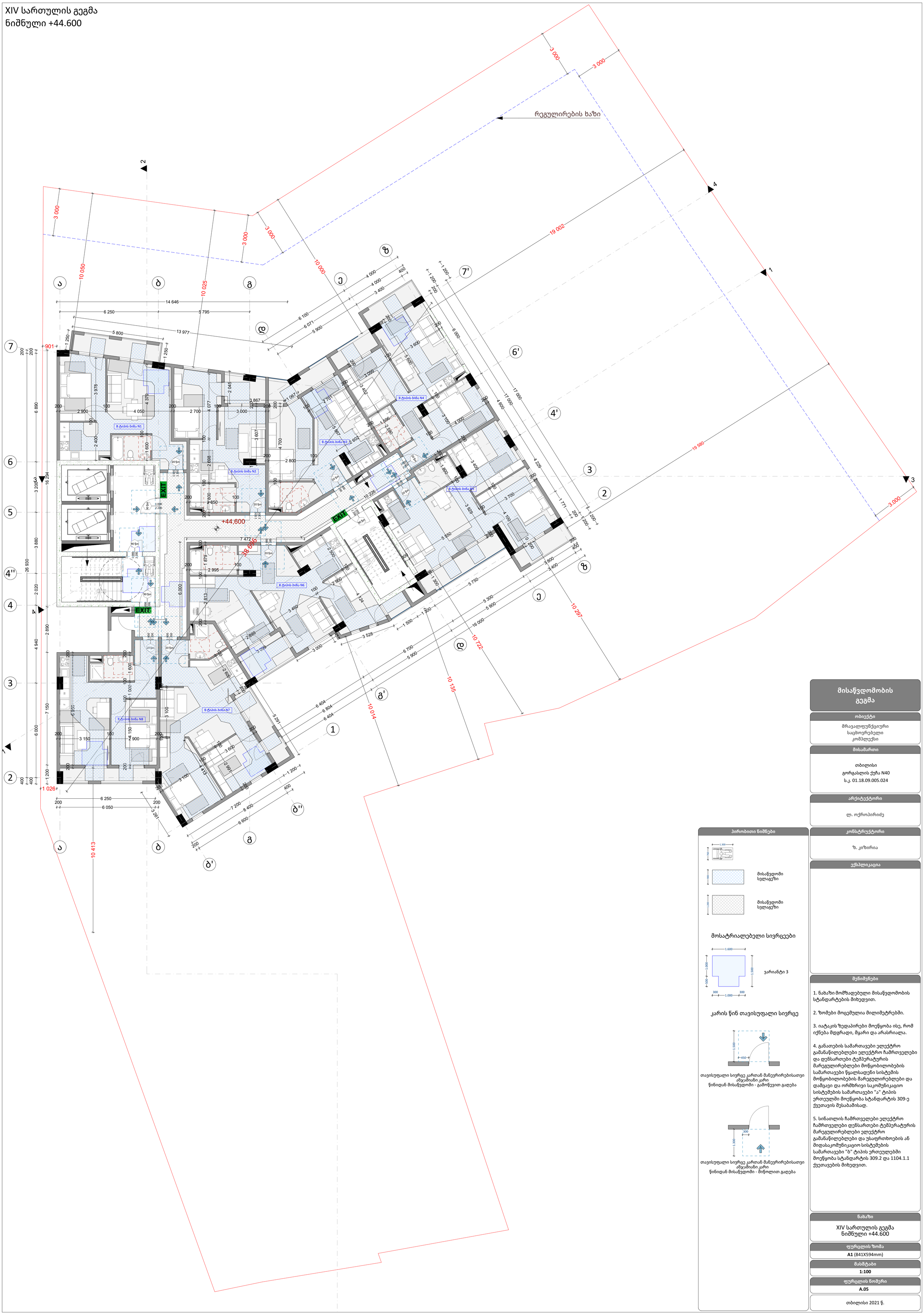

მისაწვდომობის გეგმა

ობიექტი

მრავალფუნქციური
საცხოვრებელი
კომპლექსი

მისამართი

თბილისი
გორგასლის ქუჩა N40
ს.კ. 01.18.09.005.024

არქიტექტორი

ლ. ოქროპირიძე

კონსტრუქტორი

ზ. კიზირია

ექსპლიკაცია

პირობითი ნიშნები

მოსატრიალებელი სივრცეები

ვარიანტი 3

კარის წინ თავისუფალი სივრცე

თავისუფალი სივრცე კართან მანევრირებისათვის
ანჯამიანი კარი
წინიდან მისაწვდომი - გამოწევით გაღება

თავისუფალი სივრცე კართან მანევრირებისათვის
ანჯამიანი კარი
წინიდან მისაწვდომი - მიწოლით გაღება

შენიშვნები

1. ნახაზი მომზადებული მისაწვდომობის სტანდარტების მიხედვით.

2. ზომები მოცემულია მილიმეტრებში.

3. იატაკის ზედაპირები მოეწყობა ისე, რომ იქნება მდგრადი, მყარი და არასრიალა.

4. განათების სამართავები ელექტრო გამანაწილებლები ელექტრო ჩამრთველები და დენსართები ტემპერატურის მარეგულირებლები მოწყობილობების სამართავები წყალსადენი სისტემის მოწყობილობების მარეგულირებლები და დამცავი და ორმხრივი საკომუნიკაციო სისტემების სამართავები "ა" ტიპის ერთეულში მოეწყობა სტანდარტის 309-ე ქვეთავის შესაბამისად.

5. სინათლის ჩამრთველები ელექტრო ჩამრთველები დენსართები ტემპერატურის მარეგულირებლები ელექტრო გამანაწილებლები და უსაფრთხოების ან შიდასაკომუნიკაციო სისტემების სამართავები "ბ" ტიპის ერთეულებში მოეწყობა სტანდარტის 309.2 და 1104.1.1 ქვეთავების მიხედვით.

ნახაზი

XIV სართულის გეგმა
ნიშნული +44.600

ფურცლის ზომა

A1 (841X594mm)

მასშტაბი

1:100

ფურცლის ნომერი

A.05

თბილისი 2021 წ.

XV სართულის გეგმა
ნიშნული +47.800

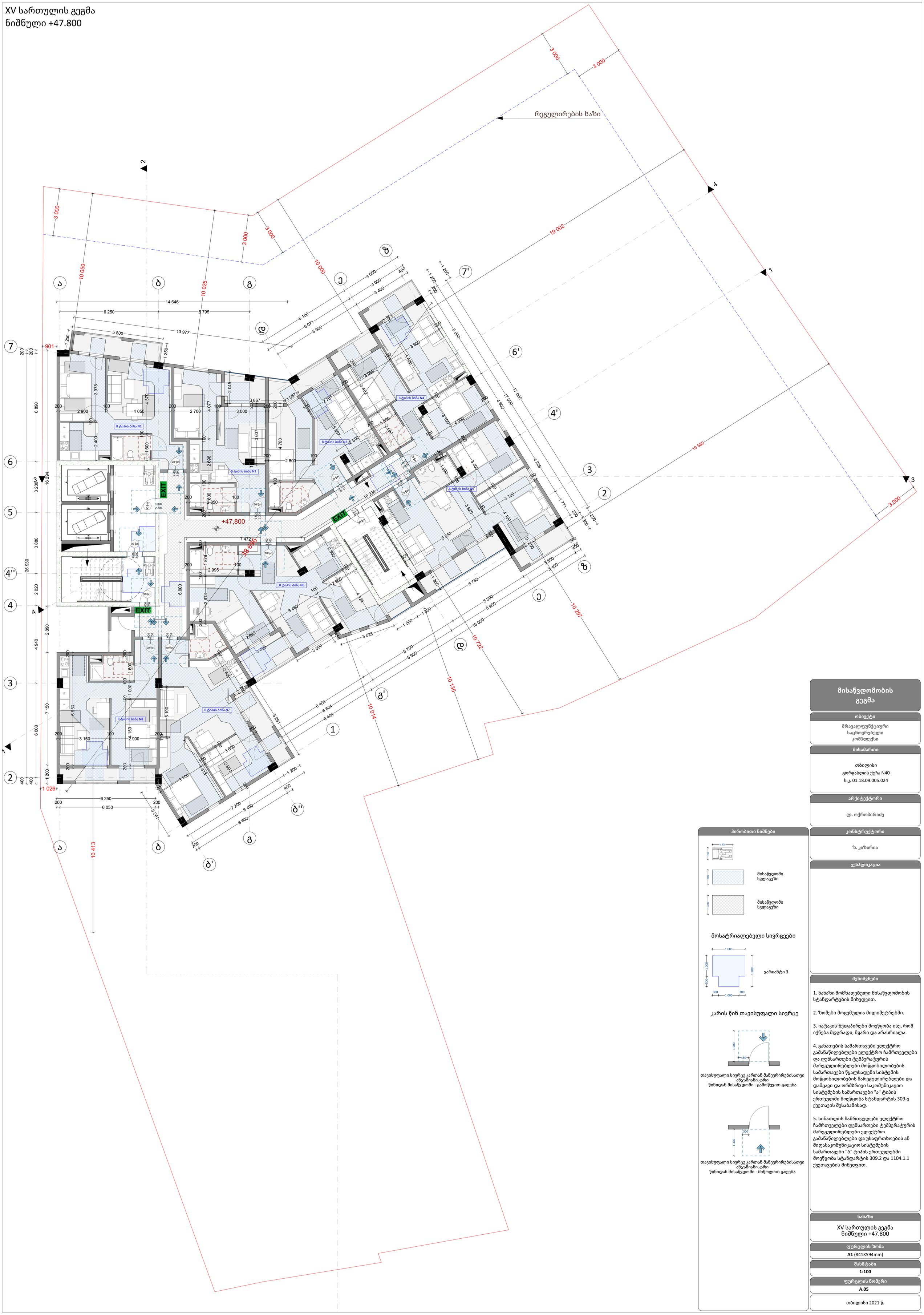

პირობითი ნიშნები

მოსატრიალებელი სივრცეები

კარის წინ თავისუფალი სივრცე

თავისუფალი სივრცე კართან მანევრირებისათვის
ანჯამიანი კარი
წინიდან მისაწვდომი - გამოწევით გაღება

თავისუფალი სივრცე კართან მანევრირებისათვის
ანჯამიანი კარი
წინიდან მისაწვდომი - მიწოლით გაღება

მისაწვდომობის გეგმა

ობიექტი

მრავალფუნქციური
საცხოვრებელი
კომპლექსი

მისამართი

თბილისი
გორგასლის ქუჩა N40
ს.კ. 01.18.09.005.024

არქიტექტორი

ლ. ოქროპირიძე

კონსტრუქტორი

ზ. კიზირია

ექსპლიკაცია

შენიშვნები

1. ნახაზი მომზადებული მისაწვდომობის სტანდარტების მიხედვით.

2. ზომები მოცემულია მილიმეტრებში.

3. იატაკის ზედაპირები მოეწყობა ისე, რომ იქნება მდგრადი, მყარი და არასრიალა.

4. განათების სამართავები ელექტრო გამანაწილებლები ელექტრო ჩამრთველები და დენსართები ტემპერატურის მარეგულირებლები მოწყობილობების სამართავები წყალსადენი სისტემის მოწყობილობების მარეგულირებლები და დამცავი და ორმხრივი საკომუნიკაციო სისტემების სამართავები "ა" ტიპის ერთეულში მოეწყობა სტანდარტის 309-ე ქვეთავის შესაბამისად.

5. სინათლის ჩამრთველები ელექტრო ჩამრთველები დენსართები ტემპერატურის მარეგულირებლები ელექტრო გამანაწილებლები და უსაფრთხოების ან შიდასაკომუნიკაციო სისტემების სამართავები "ბ" ტიპის ერთეულებში მოეწყობა სტანდარტის 309.2 და 1104.1.1 ქვეთავების მიხედვით.

ნახაზი

XV სართულის გეგმა
ნიშნული +47.800

ფურცლის ზომა

A1 (841X594mm)

მასშტაბი

1:100

ფურცლის ნომერი

A.05

თბილისი 2021 წ.

XVI სართულის გეგმა
ნიშნული +51.000

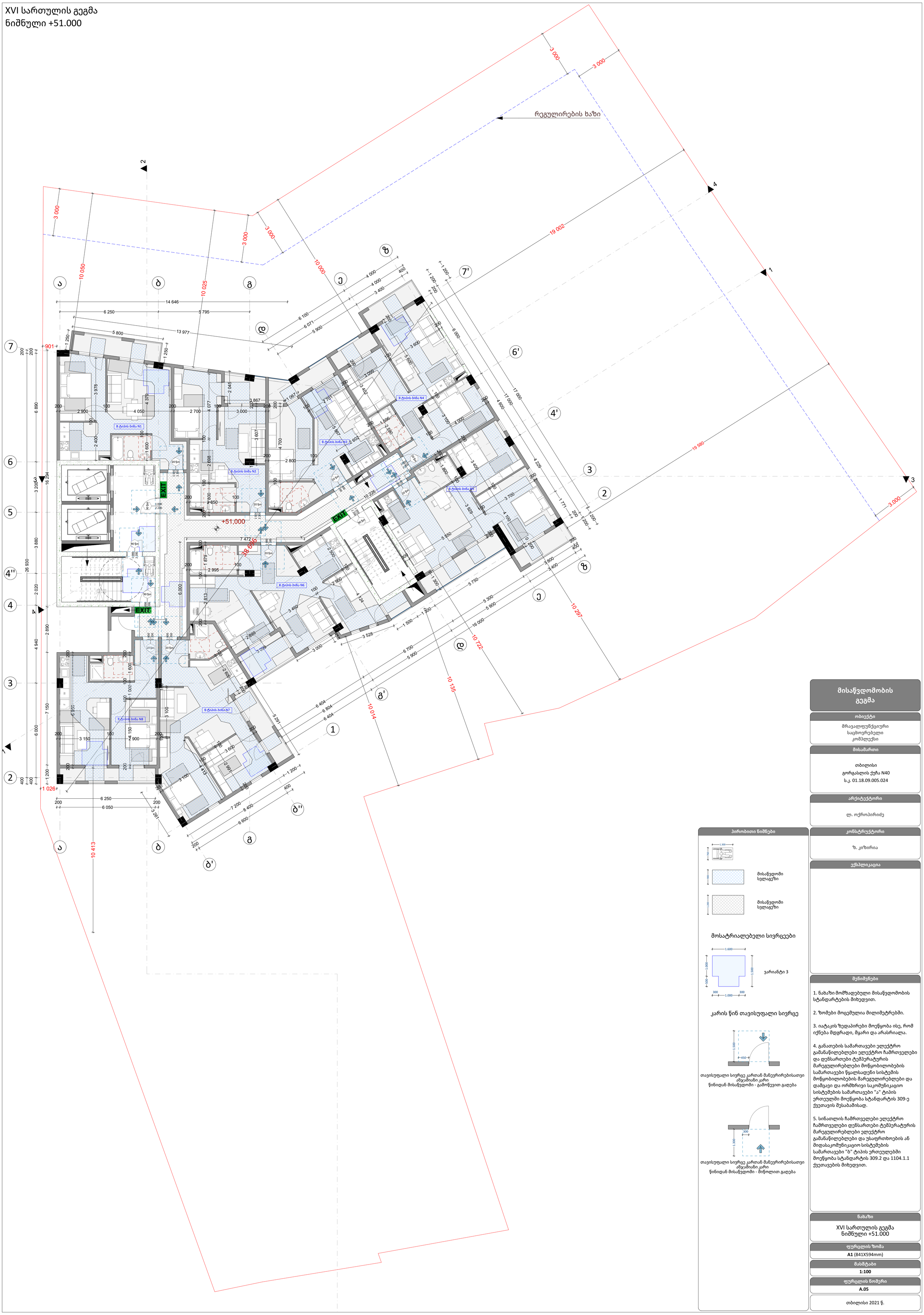

პირობითი ნიშნები

მოსატრიალებელი სივრცეები

კარის წინ თავისუფალი სივრცე

თავისუფალი სივრცე კართან მანევრირებისათვის ანჯამიანი კარი
წინიდან მისაწვდომი - გამოწევით გაღება

თავისუფალი სივრცე კართან მანევრირებისათვის ანჯამიანი კარი
წინიდან მისაწვდომი - მიწოლით გაღება

მისაწვდომობის გეგმა

ობიექტი

მრავალფუნქციური საცხოვრებელი კომპლექსი

მისამართი

თბილისი
გორგასლის ქუჩა N40
ს.კ. 01.18.09.005.024

არქიტექტორი

ლ. ოქროპირიძე

კონსტრუქტორი

ზ. კიზირია

ექსპლიკაცია

შენიშვნები

1. ნახაზი მომზადებული მისაწვდომობის სტანდარტების მიხედვით.

2. ზომები მოცემულია მილიმეტრებში.

3. იატაკის ზედაპირები მოეწყობა ისე, რომ იქნება მდგრადი, მყარი და არასრიალა.

4. განათების სამართავები ელექტრო გამანაწილებლები ელექტრო ჩამრთველები და დენსართები ტემპერატურის მარეგულირებლები მოწყობილობების სამართავები წყალსადენი სისტემის მოწყობილობების მარეგულირებლები და დამცავი და ორმხრივი საკომუნიკაციო სისტემების სამართავები "ა" ტიპის ერთეულში მოეწყობა სტანდარტის 309-ე ქვეთავის შესაბამისად.

5. სინათლის ჩამრთველები ელექტრო ჩამრთველები დენსართები ტემპერატურის მარეგულირებლები ელექტრო გამანაწილებლები და უსაფრთხოების ან შიდასაკომუნიკაციო სისტემების სამართავები "ბ" ტიპის ერთეულებში მოეწყობა სტანდარტის 309.2 და 1104.1.1 ქვეთავების მიხედვით.

ნახაზი

XVI სართულის გეგმა
ნიშნული +51.000

ფურცლის ზომა

A1 (841X594mm)

მასშტაბი

1:100

ფურცლის ნომერი

A.05

თბილისი 2021 წ.

XVII სართულის გეგმა
ნიშნული +54.200

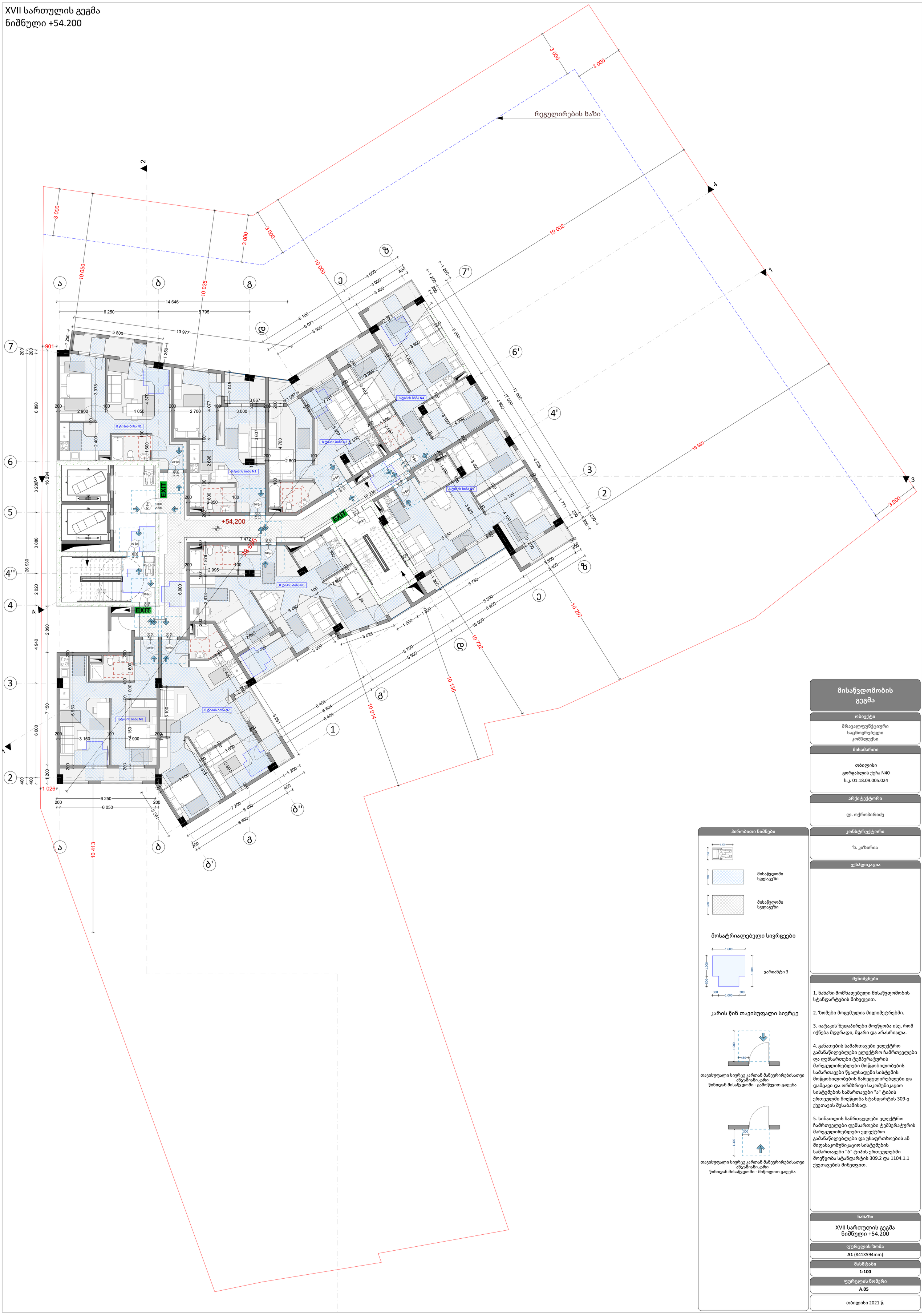

პირობითი ნიშნები

მოსატრიალებელი სივრცეები

კარის წინ თავისუფალი სივრცე

თავისუფალი სივრცე კართან მანევრირებისათვის
ანჯამიანი კარი
წინიდან მისაწვდომი - გამოწევით გაღება

თავისუფალი სივრცე კართან მანევრირებისათვის
ანჯამიანი კარი
წინიდან მისაწვდომი - მიწოლით გაღება

მისაწვდომობის გეგმა

ობიექტი

მრავალფუნქციური
საცხოვრებელი
კომპლექსი

მისამართი

თბილისი
გორგასლის ქუჩა N40
ს.კ. 01.18.09.005.024

არქიტექტორი

ლ. ოქროპირიძე

კონსტრუქტორი

ზ. კიზირია

ექსპლიკაცია

შენიშვნები

1. ნახაზი მომზადებული მისაწვდომობის სტანდარტების მიხედვით.

2. ზომები მოცემულია მილიმეტრებში.

3. იატაკის ზედაპირები მოეწყობა ისე, რომ იქნება მდგრადი, მყარი და არასრიალა.

4. განათების სამართავები ელექტრო გამანაწილებლები ელექტრო ჩამრთველები და დენსართები ტემპერატურის მარეგულირებლები მოწყობილობების სამართავები წყალსადენი სისტემის მოწყობილობების მარეგულირებლები და დამცავი და ორმხრივი საკომუნიკაციო სისტემების სამართავები "ა" ტიპის ერთეულში მოეწყობა სტანდარტის 309-ე ქვეთავის შესაბამისად.

5. სინათლის ჩამრთველები ელექტრო ჩამრთველები დენსართები ტემპერატურის მარეგულირებლები ელექტრო გამანაწილებლები და უსაფრთხოების ან შიდასაკომუნიკაციო სისტემების სამართავები "ბ" ტიპის ერთეულებში მოეწყობა სტანდარტის 309.2 და 1104.1.1 ქვეთავების მიხედვით.

ნახაზი

XVII სართულის გეგმა
ნიშნული +54.200

ფურცლის ზომა

A1 (841X594mm)

მასშტაბი

1:100

ფურცლის ნომერი

A.05

თბილისი 2021 წ.

XVIII სართულის გეგმა
ნიშნული +57.400

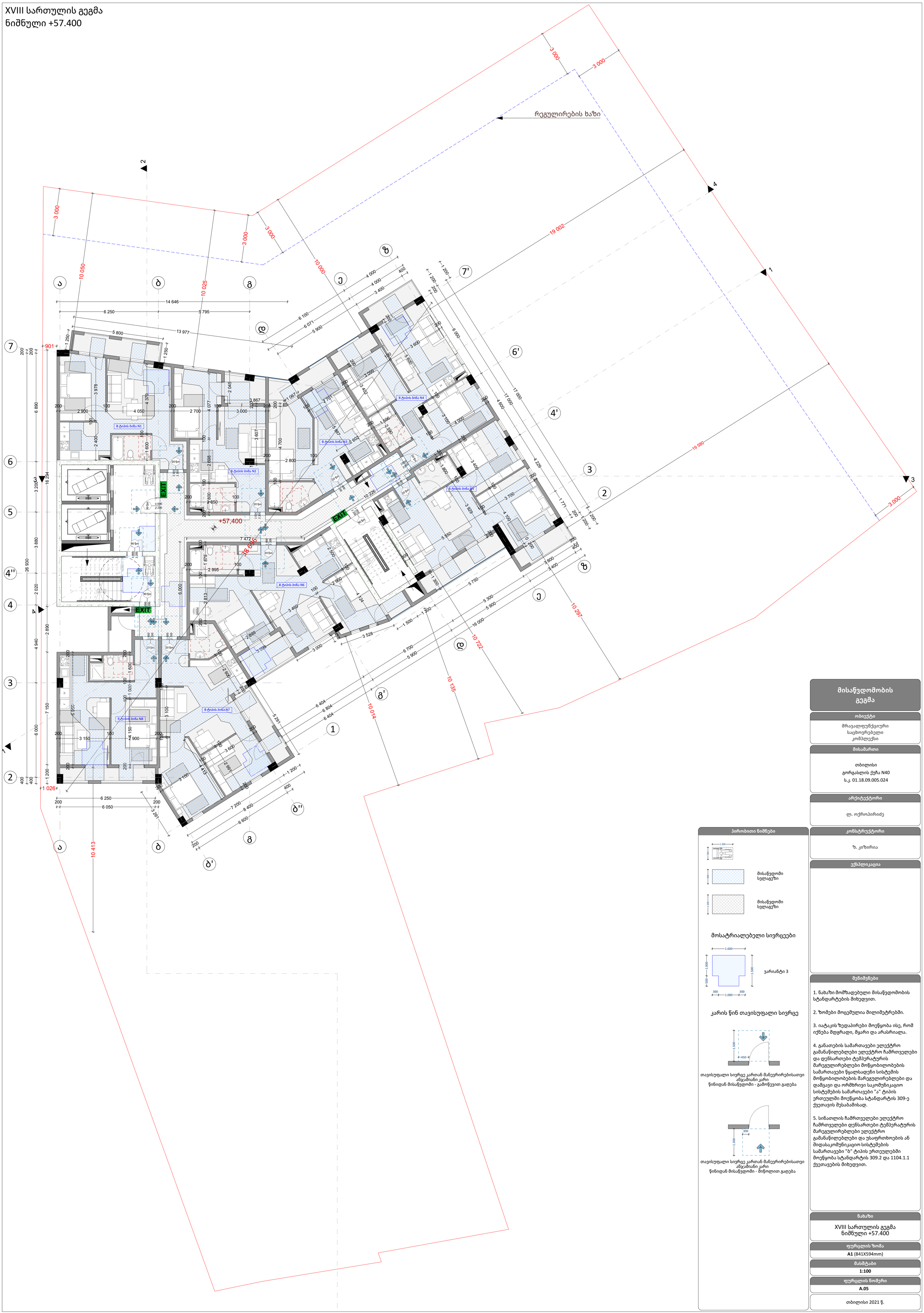

პირობითი ნიშნები

მისაწვდომი სვლაგეზი

მისაწვდომი სვლაგეზი

მოსატრიალებელი სივრცეები

ვარიანტი 3

კარის წინ თავისუფალი სივრცე

თავისუფალი სივრცე კართან მანევრირებისათვის ანჯამიანი კარი
წინიდან მისაწვდომი - გამოწევით გაღება

თავისუფალი სივრცე კართან მანევრირებისათვის ანჯამიანი კარი
წინიდან მისაწვდომი - მიწოლით გაღება

მისაწვდომობის გეგმა

ობიექტი

მრავალფუნქციური საცხოვრებელი კომპლექსი

მისამართი

თბილისი
გორგასლის ქუჩა N40
ს.კ. 01.18.09.005.024

არქიტექტორი

ლ. ოქროპირიძე

კონსტრუქტორი

ზ. კიზირია

ექსპლიკაცია

შენიშვნები

1. ნახაზი მომზადებული მისაწვდომობის სტანდარტების მიხედვით.

2. ზომები მოცემულია მილიმეტრებში.

3. იატაკის ზედაპირები მოეწყობა ისე, რომ იქნება მდგრადი, მყარი და არასრიალა.

4. განათების სამართავები ელექტრო გამანაწილებლები ელექტრო ჩამრთველები და დენსართები ტემპერატურის მარეგულირებლები მოწყობილობების სამართავები წყალსადენი სისტემის მოწყობილობების მარეგულირებლები და დამცავი და ორმხრივი საკომუნიკაციო სისტემების სამართავები "ა" ტიპის ერთეულში მოეწყობა სტანდარტის 309-ე ქვეთავის შესაბამისად.

5. სინათლის ჩამრთველები ელექტრო ჩამრთველები დენსართები ტემპერატურის მარეგულირებლები ელექტრო გამანაწილებლები და უსაფრთხოების ან შიდასაკომუნიკაციო სისტემების სამართავები "ბ" ტიპის ერთეულებში მოეწყობა სტანდარტის 309.2 და 1104.1.1 ქვეთავების მიხედვით.

ნახაზი

XVIII სართულის გეგმა
ნიშნული +57.400

ფურცლის ზომა

A1 (841X594mm)

მასშტაბი

1:100

ფურცლის ნომერი

A.05

თბილისი 2021 წ.

XIX სართულის გეგმა
ნიშნული +60.600

რეგულირების ხაზი

B ტიპის ბინა N1
B ტიპის ბინა N2
B ტიპის ბინა N3
B ტიპის ბინა N4
B ტიპის ბინა N5
B ტიპის ბინა N6
B ტიპის ბინა N7
B ტიპის ბინა N8

+60,600

EXIT

პირობითი ნიშნები

მისაწვდომი სვლაგეზი

მისაწვდომი სვლაგეზი

მოსატრიალებელი სივრცეები

ვარიანტი 3

კარის წინ თავისუფალი სივრცე

თავისუფალი სივრცე კართან მანევრირებისათვის ანჯამიანი კარი
წინიდან მისაწვდომი - გამოწევით გაღება

თავისუფალი სივრცე კართან მანევრირებისათვის ანჯამიანი კარი
წინიდან მისაწვდომი - მიწოლით გაღება

მისაწვდომობის გეგმა

ობიექტი

მრავალფუნქციური
საცხოვრებელი
კომპლექსი

მისამართი

თბილისი
გორგასლის ქუჩა N40
ს.კ. 01.18.09.005.024

არქიტექტორი

ლ. ოქროპირიძე

კონსტრუქტორი

ზ. კიზირია

ექსპლიკაცია

შენიშვნები

1. ნახაზი მომზადებული მისაწვდომობის სტანდარტების მიხედვით.

2. ზომები მოცემულია მილიმეტრებში.

3. იატაკის ზედაპირები მოეწყობა ისე, რომ იქნება მდგრადი, მყარი და არასრიალა.

4. განათების სამართავები ელექტრო გამანაწილებლები ელექტრო ჩამრთველები და დენსართები ტემპერატურის მარეგულირებლები მოწყობილობების სამართავები წყალსადენი სისტემის მოწყობილობების მარეგულირებლები და დამცავი და ორმხრივი საკომუნიკაციო სისტემების სამართავები "ა" ტიპის ერთეულში მოეწყობა სტანდარტის 309-ე ქვეთავის შესაბამისად.

5. სინათლის ჩამრთველები ელექტრო ჩამრთველები დენსართები ტემპერატურის მარეგულირებლები ელექტრო გამანაწილებლები და უსაფრთხოების ან შიდასაკომუნიკაციო სისტემების სამართავები "ბ" ტიპის ერთეულებში მოეწყობა სტანდარტის 309.2 და 1104.1.1 ქვეთავების მიხედვით.

ნახაზი

XIX სართულის გეგმა
ნიშნული +60.600

ფურცლის ზომა

A1 (841X594mm)

მასშტაბი

1:100

ფურცლის ნომერი

A.05

თბილისი 2021 წ.

სამანქანოს სართულის გეგმა
ნიშნული +63.800

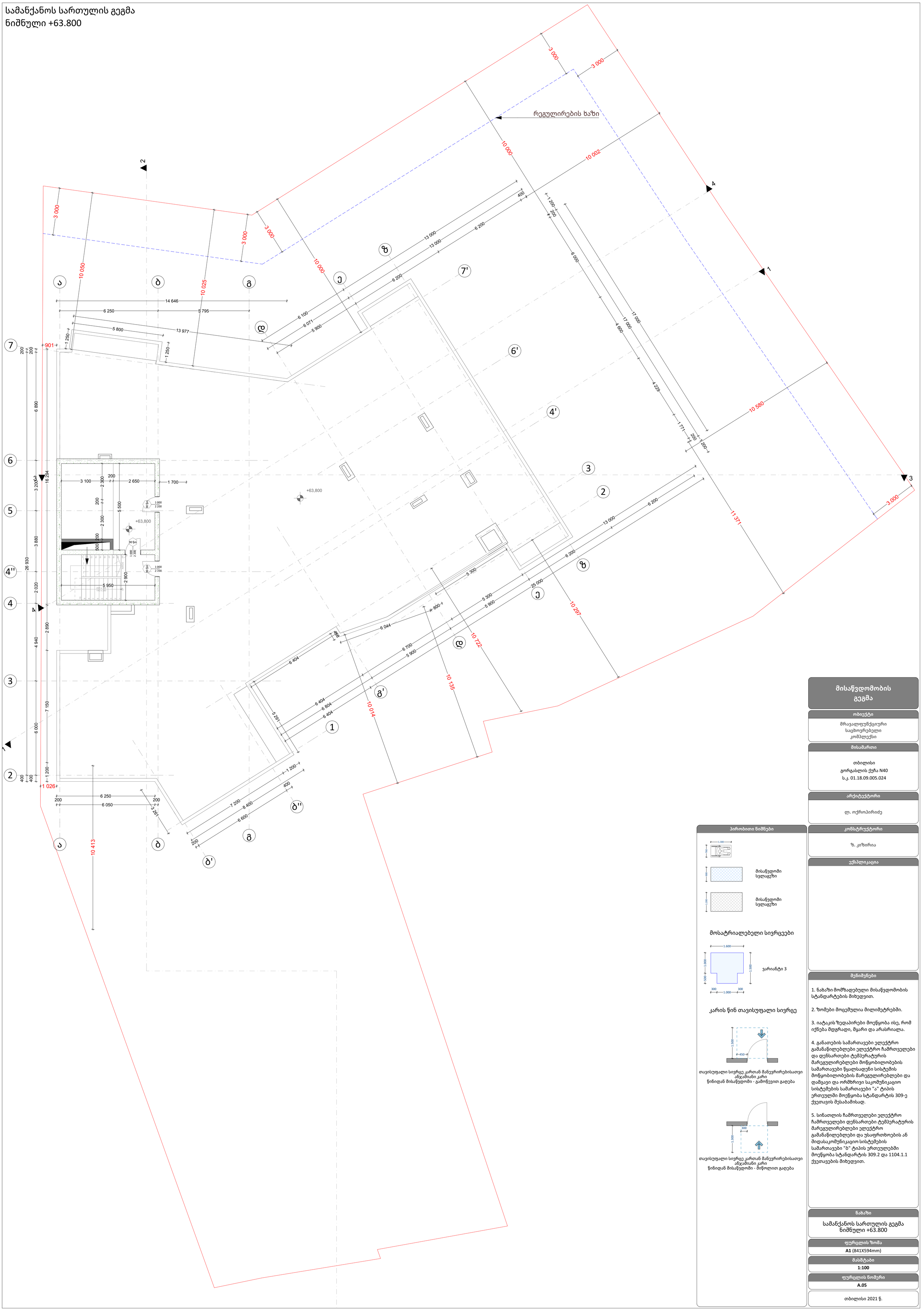

პირობითი ნიშნები

მისაწვდომი სვლაგეზი

მისაწვდომი სვლაგეზი

მოსატრიალებელი სივრცეები

ვარიანტი 3

კარის წინ თავისუფალი სივრცე

თავისუფალი სივრცე კართან მანევრირებისათვის ანჯამიანი კარი
წინიდან მისაწვდომი - გამოწევით გაღება

თავისუფალი სივრცე კართან მანევრირებისათვის ანჯამიანი კარი
წინიდან მისაწვდომი - მიწოლით გაღება

მისაწვდომობის გეგმა

ობიექტი

მრავალფუნქციური
საცხოვრებელი
კომპლექსი

მისამართი

თბილისი
გორგასლის ქუჩა N40
ს.კ. 01.18.09.005.024

არქიტექტორი

ლ. ოქროპირიძე

კონსტრუქტორი

ზ. კიზირია

ექსპლიკაცია

შენიშვნები

1. ნახაზი მომზადებული მისაწვდომობის სტანდარტების მიხედვით.

2. ზომები მოცემულია მილიმეტრებში.

3. იატაკის ზედაპირები მოეწყობა ისე, რომ იქნება მდგრადი, მყარი და არასრიალა.

4. განათების სამართავები ელექტრო გამანაწილებლები ელექტრო ჩამრთველები და დენსართები ტემპერატურის მარეგულირებლები მოწყობილობების სამართავები წყალსადენი სისტემის მოწყობილობების მარეგულირებლები და დამცავი და ორმხრივი საკომუნიკაციო სისტემების სამართავები "ა" ტიპის ერთეულში მოეწყობა სტანდარტის 309-ე ქვეთავის შესაბამისად.

5. სინათლის ჩამრთველები ელექტრო ჩამრთველები დენსართები ტემპერატურის მარეგულირებლები ელექტრო გამანაწილებლები და უსაფრთხოების ან შიდასაკომუნიკაციო სისტემების სამართავები "ბ" ტიპის ერთეულებში მოეწყობა სტანდარტის 309.2 და 1104.1.1 ქვეთავების მიხედვით.

ნახაზი

სამანქანოს სართულის გეგმა
ნიშნული +63.800

ფურცლის ზომა

A1 (841X594mm)

მასშტაბი

1:100

ფურცლის ნომერი

A.05

თბილისი 2021 წ.

ბინათმშენებლობის ნებართვის პროექტი

ზედა ტერასის მოწყობა

მშენებლობის ადგილის მისამართი
ქ. თბილისი, ვაკის რაიონი, ი. ჭავჭავაძის გამზირი №40
ს.კ. 01.18.09.005.024

პროექტის ავტორი
არქ. ნ. ბერიძე

ნახაზების ნუსხა

№	დასახელება	ფორმატი
A.01	გენერალური გეგმა	A1
A.02	ზედა ტერასის გეგმა	A1
A.03	ფასადები	A1
A.04	ჭრილი 1-1	A1
A.05	დეტალები	A1

ზოგადი მონაცემები

ნაკვეთის ფართობი	1 200 კვ.მ
არსებული სახლის ფართობი	312 კვ.მ
ტერასის ფართობი	86 კვ.მ
ტერასის სიგანე	4.0 მ
ტერასის სიგრძე	21.5 მ
მოაჯირის სიმაღლე	1.10 მ

შენიშვნები

1. ტერასის იატაკის დონე ემთხვევა მეორე სართულის იატაკის დონეს.
2. მოაჯირის ბოძებს შორის მანძილი არ უნდა აღემატებოდეს 1.5 მ-ს.
3. ტერასის იატაკი დაქანებულია 2%-ით, წყალი ჩაედინება ფასადის წინ არსებულ ღარში.
4. ტერასის ზედა ნაწილი შემოსაზღვრულია 1.1 მ სიმაღლის მოაჯირით.
5. სამუშაოების წარმოება დაიწყება მხოლოდ ნებართვის მიღების შემდეგ.

ავტორი
არქ. ნ. ბერიძე

ტერასის ფართობი
86 კვ.მ

ნახაზის ტიპი
ტერასის გეგმა

მასშტაბი
1:100

ფურცლის ნომერი
A.02

თარიღი
2021 წ.

ტერასის გეგმა

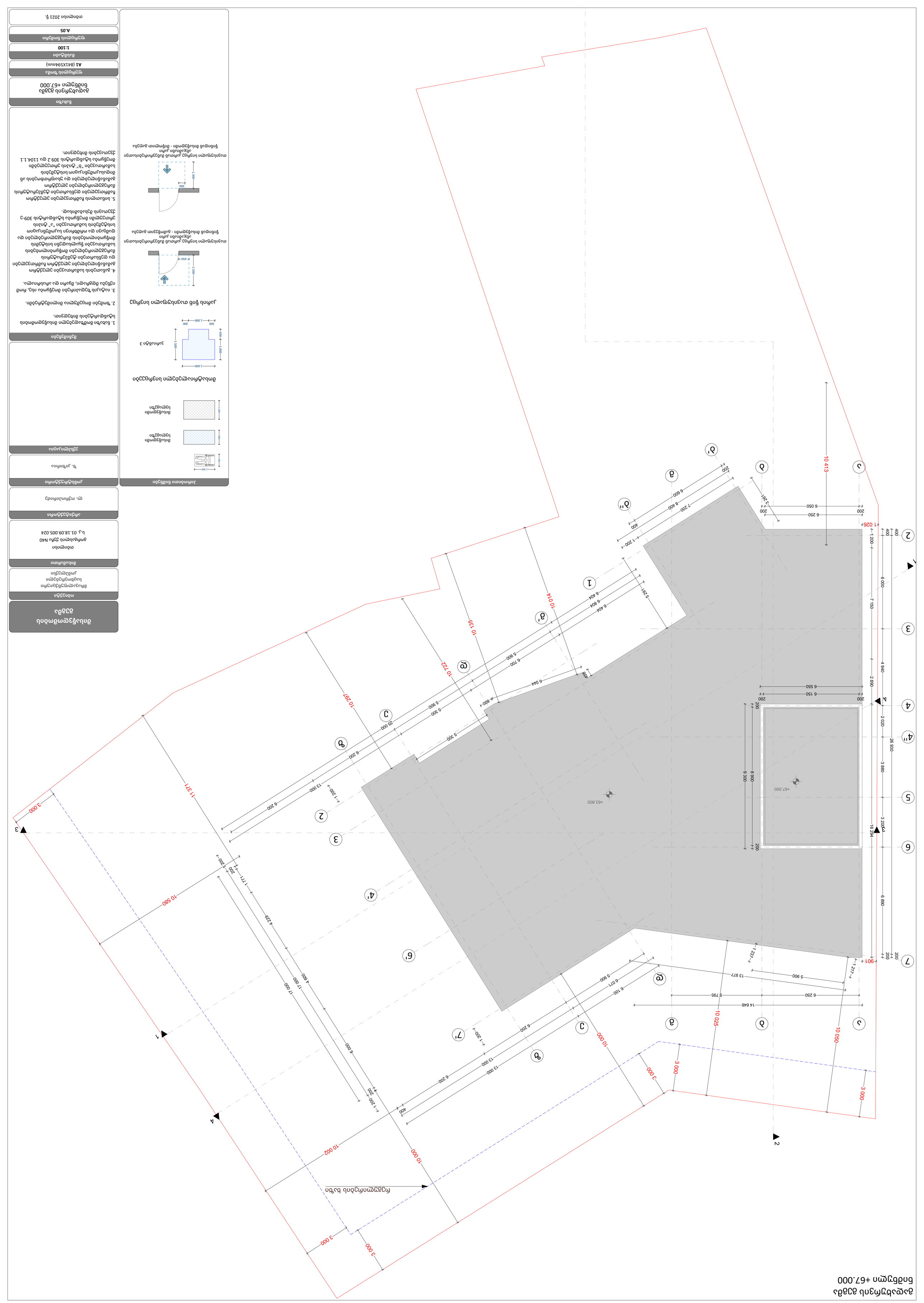
ტერასის კონტური
ტერასის მოაჯირი
ტერასის იატაკი
ტერასის მოაჯირი
ტერასის იატაკი
ტერასის კონტური

"ა" ტიპის ბინა N26

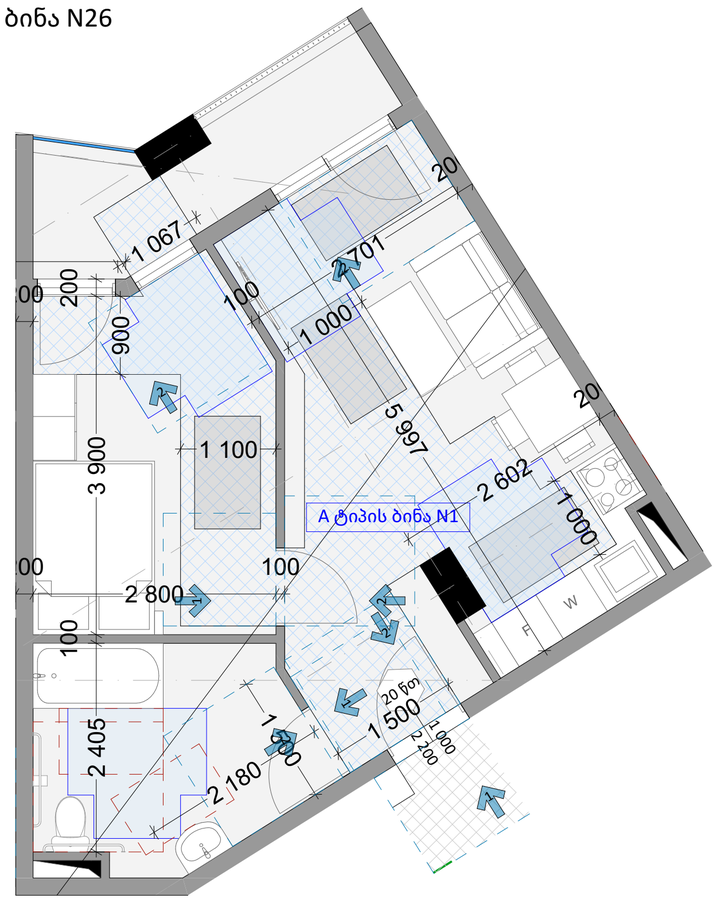

"ა" ტიპის ბინა N29

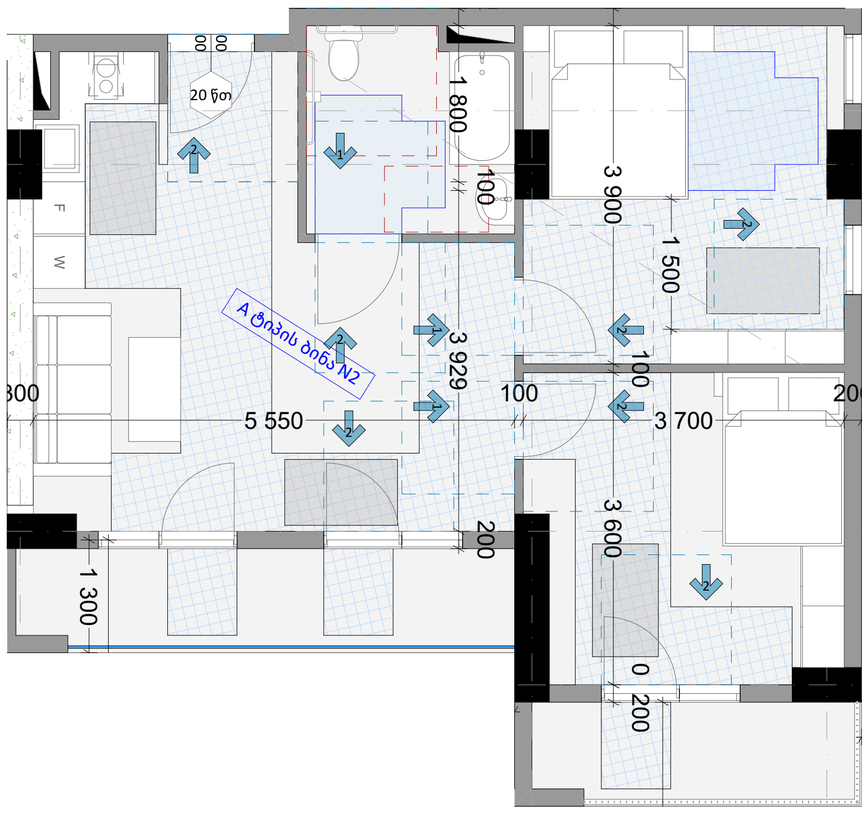

"ა" ტიპის ბინა N30

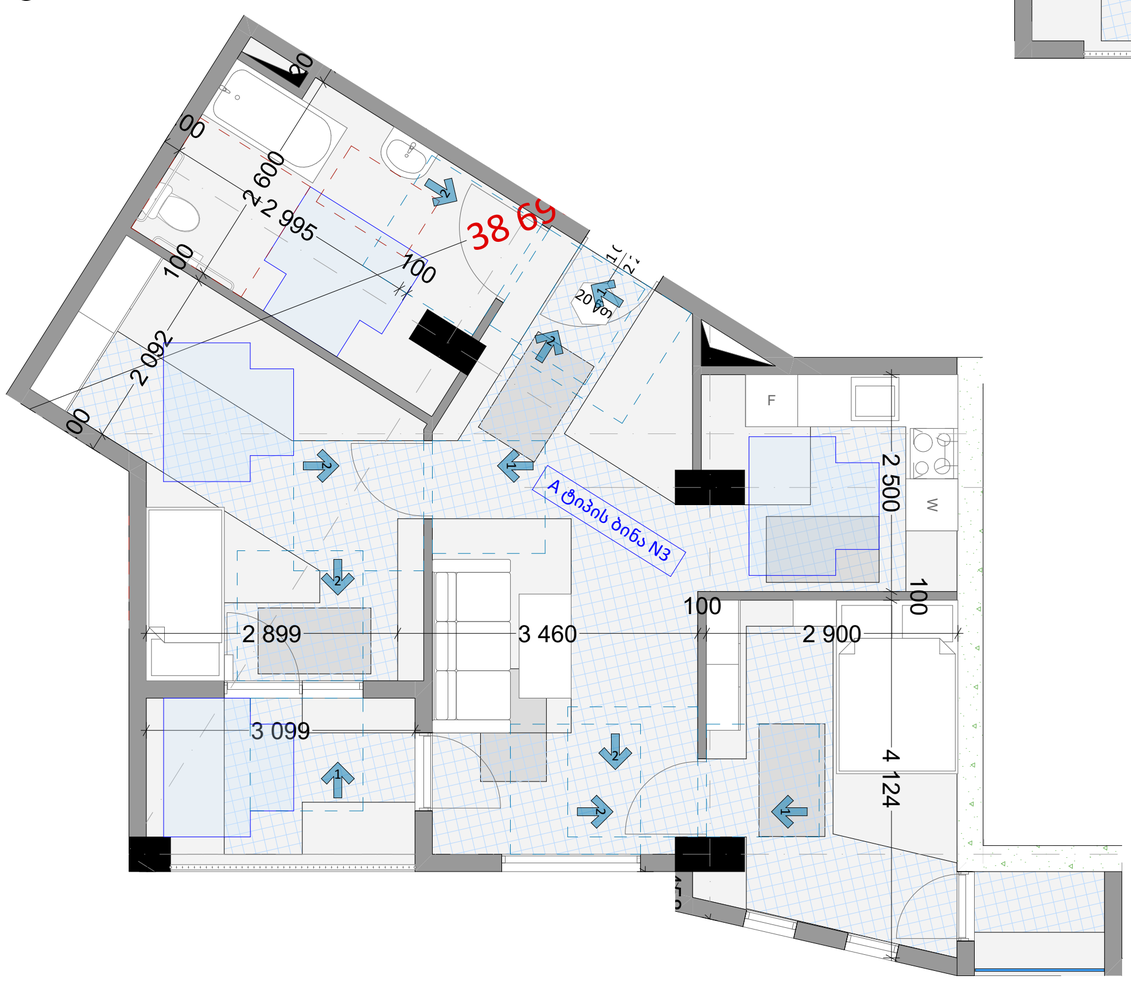

დეტალები

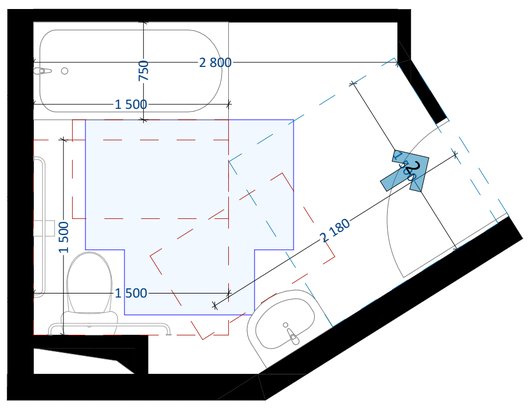

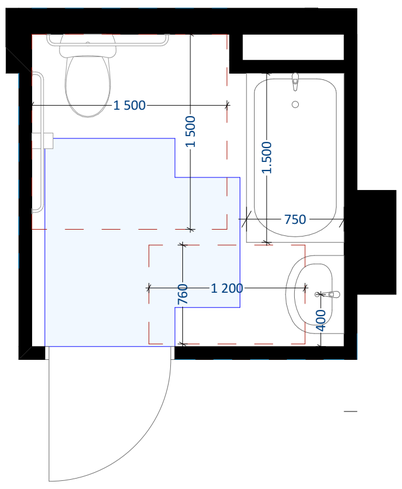

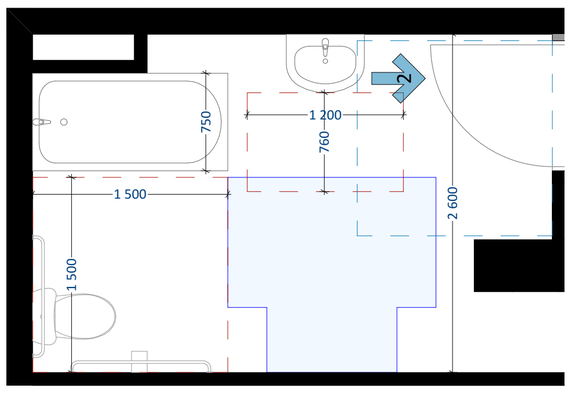

იატაკის თავისუფალი სივრცე პირსაბანთან

იატაკის თავისუფა
სივრცე უნიტაზთა

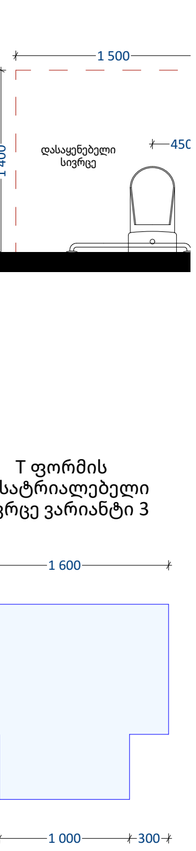

დისპენსერის ჭრილის მდებარეობა

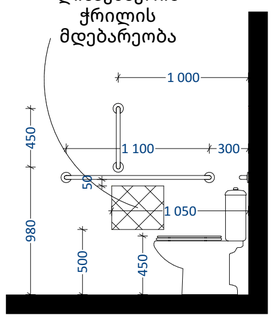

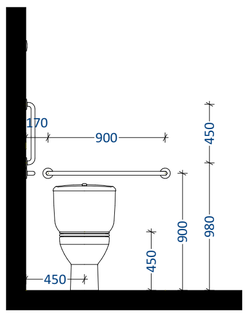

თავისუფალი სივრცე ფეხის ფალანგისათვის

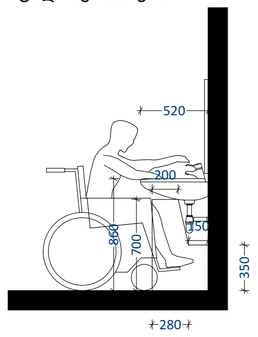

საკონტროლო კედელი

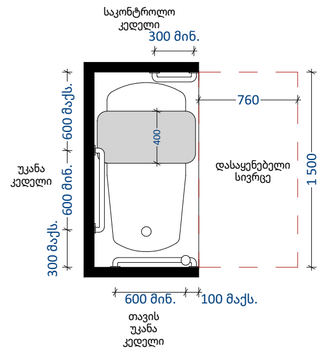

სამზარეულოსთან წვდომა

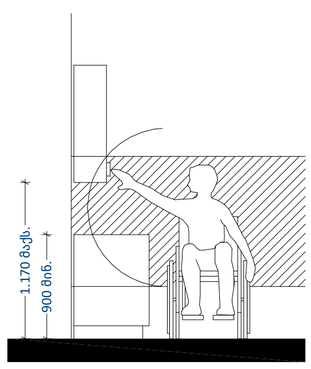

ფანჯარასთან წვდომა

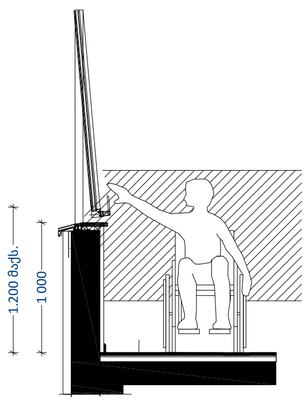

კარის გაბარიტული ზომები

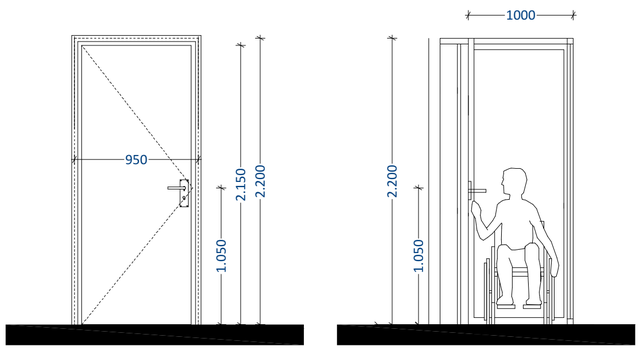

კარის ზღურბლი



T ფორმის მოსატრიალებელი სივრცე ვარიანტი 3

პირობითი ნიშნები

მოსატრიალებელი სივრცეები

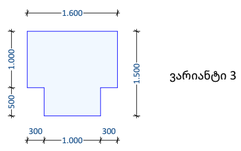

ვარიანტი 3

კარის წინ თავისუფალი სივრცე

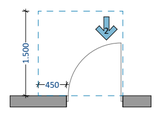

თავისუფალი სივრცე კართან მანევრირებისათვის ანჯამიანი კარი წინიდან მისაწვდომი - გამოწევით გაღება

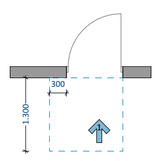

თავისუფალი სივრცე კართან მანევრირებისათვის ანჯამიანი კარი წინიდან მისაწვდომი - მიწოლით გაღება

მისაწვდომობის გეგმა
ობიექტი
მრავალფუნქციური საცხოვრებელი კომპლექსი
მისამართი
თბილისი გორგასლის ქუჩა N40 ს.კ. 01.18.09.005.024
არქიტექტორი
ლ. ოქროპირიძე
კონსტრუქტორი
ზ. კიზირია
ექსპლიკაცია
შენიშვნები

1. ნახაზი მომზადებული მისაწვდომობის სტანდარტების მიხედვით.

2. ზომები მოცემულია მილიმეტრებში.

3. იატაკის ზედაპირები მოეწყობა ისე, რომ იქნება მდგრადი, მყარი და არასრიალა.

4. განათების სამართავები ელექტრო გამანაწილებლები ელექტრო ჩამრთველები და დენსართები ტემპერატურის მარეგულირებლები მოწყობილობების სამართავები წყალსადენი სისტემის მონყობილობების მარეგულირებლები და დამცავი და ორმხრივი საკომუნიკაციო სისტემების სამართავები "ა" ტიპის ერთეულში მოეწყობა სტანდარტის 309-ე ქვეთავის შესაბამისად.

5. სინათლის ჩამრთველები ელექტრო ჩამრთველები დენსართები ტემპერატურის მარეგულირებლები ელექტრო გამანაწილებლები და უსაფრთხოების ან შიდასაკომუნიკაციო სისტემების სამართავები "ბ" ტიპის ერთეულებში მოეწყობა სტანდარტის 309.2 და 1104.1.1 ქვეთავების მიხედვით.

ნახაზი
ფურცლის ზომა
A1 (841X594mm)
მასშტაბი
1:100
ფურცლის ნომერი
A.06
თბილისი 2021 წ.

ბინა N1, N9, N17, N25, N33, N41, N49, N57, N65, N73, N81, N89, N97, N105

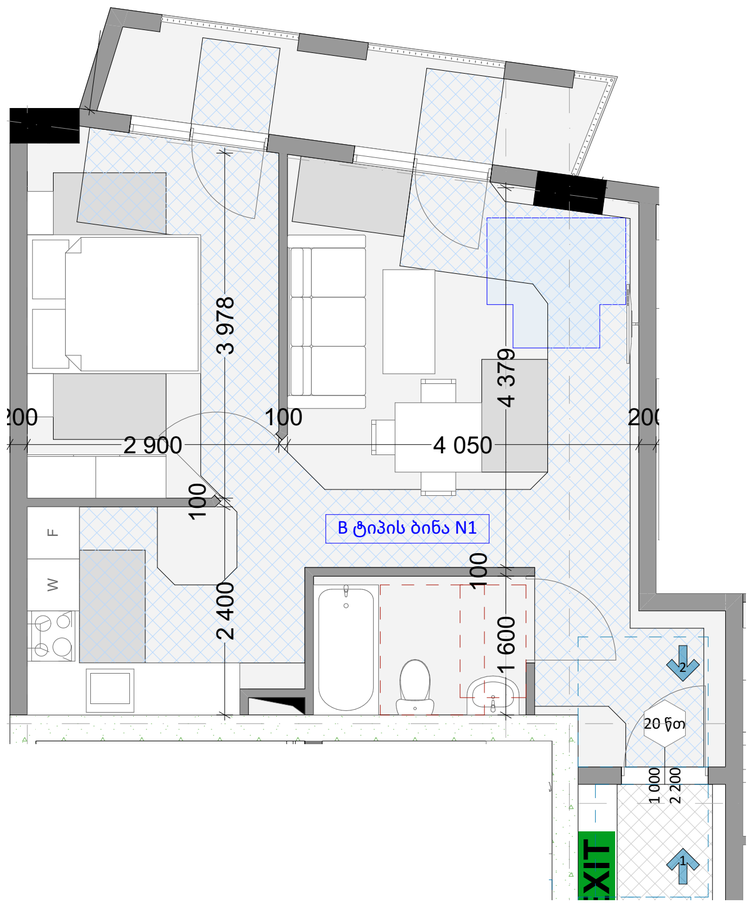

ბინა N2, N10, N18, N34, N42, N50, N58, N66, N74, N82, N90, N98, N106

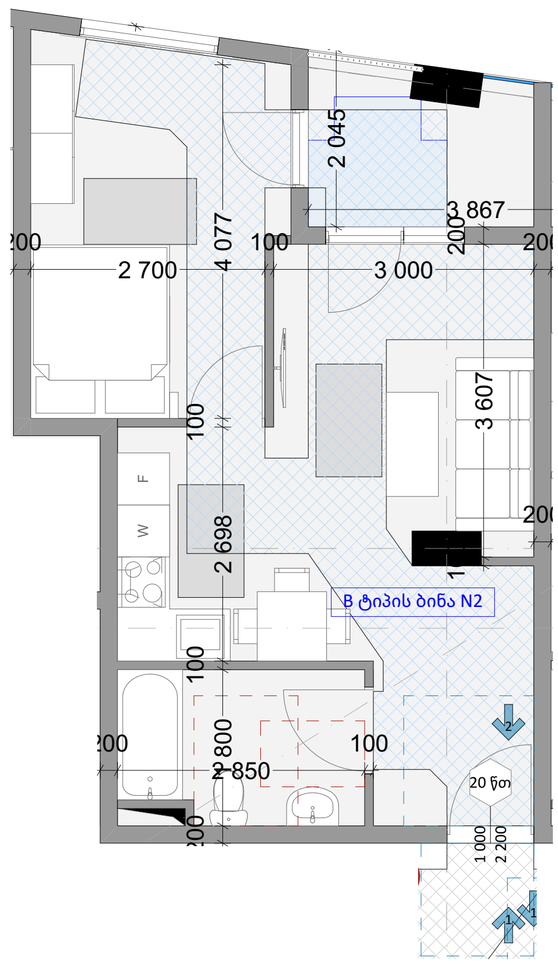

ბინა N3, N11, N19, N27, N35, N43, N51, N59, N67, N75, N83, N91, N99, N107

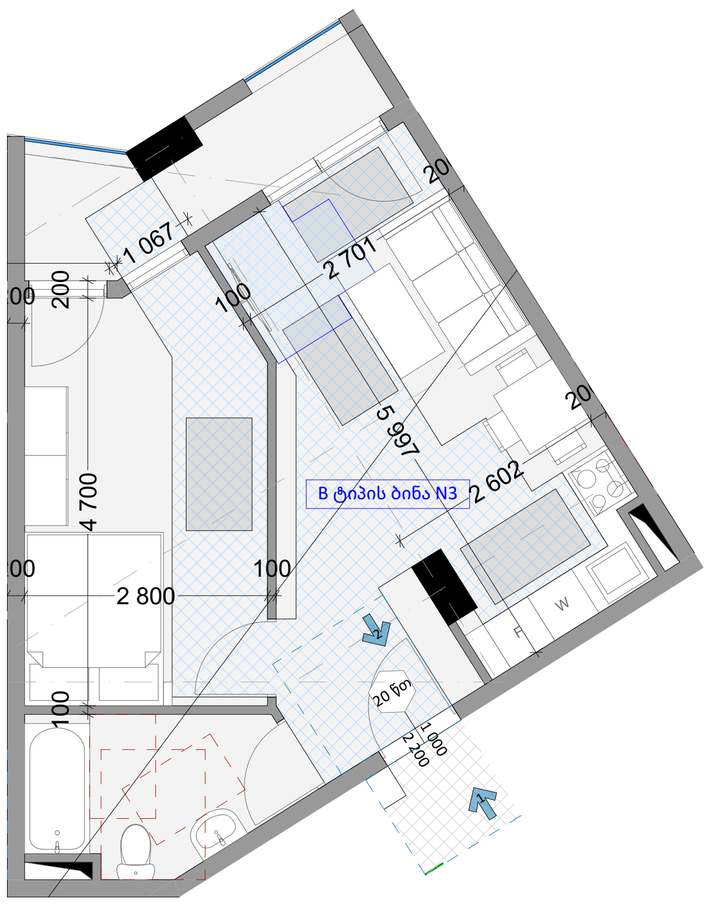

ბინა N4, N12, N20, N28, N36, N44, N52, N60, N68, N76, N84, N92, N100, N108

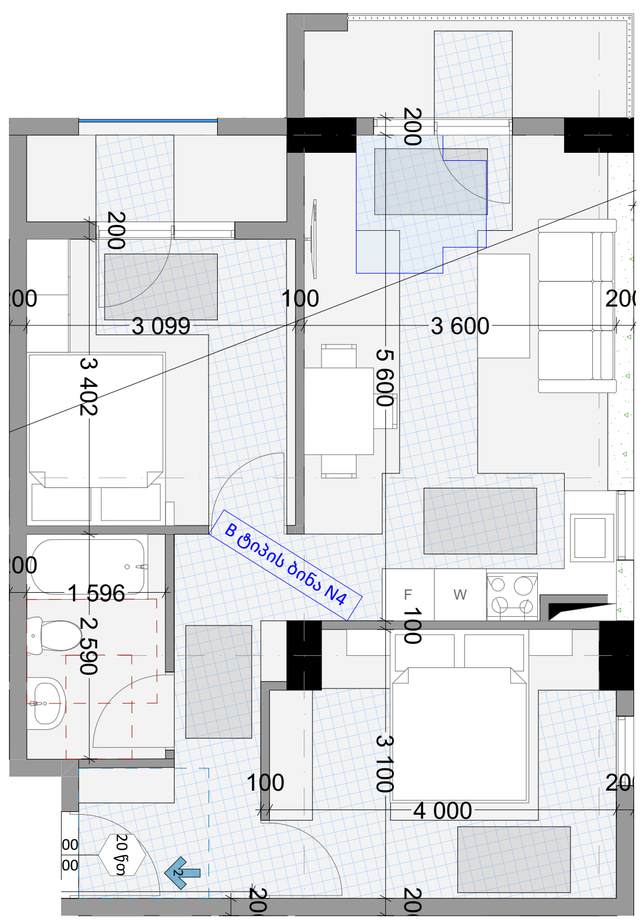

ბინა N5, N13, N21, N37, N45, N53, N61, N69, N77, N85, N93, N101, N109

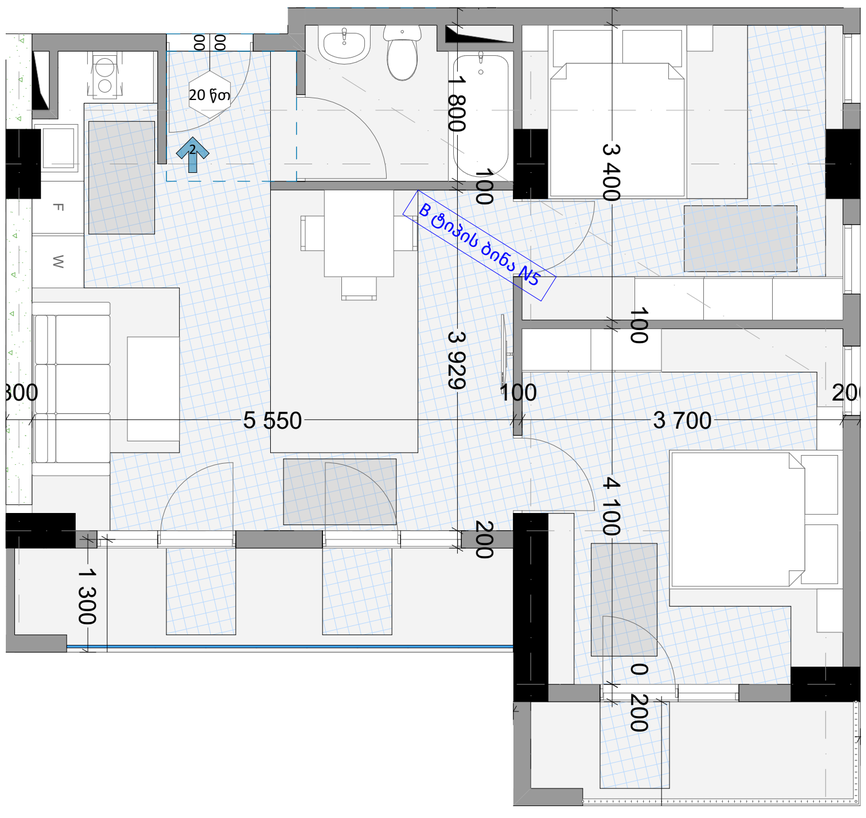

პირობითი ნიშნები

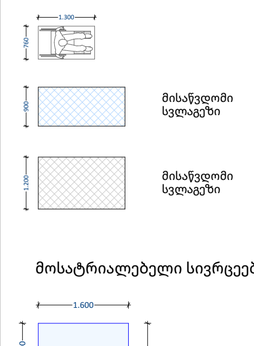

მისაწვდომი სვლაგეზი

მისაწვდომი სვლაგეზი

მოსატრიალებელი სივრცეები

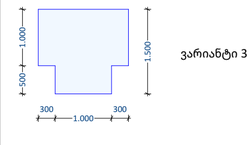

ვარიანტი 3

კარის წინ თავისუფალი სივრცე

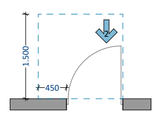

თავისუფალი სივრცე კართან მანევრირებისათვის ანჯამიანი კარი
წინიდან მისაწვდომი - გამოწევით გაღება

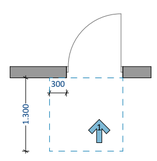

თავისუფალი სივრცე კართან მანევრირებისათვის ანჯამიანი კარი
წინიდან მისაწვდომი - მიწოლით გაღება

მისაწვდომობის გეგმა

ობიექტი

მრავალფუნქციური საცხოვრებელი კომპლექსი

მისამართი

თბილისი
გორგასლის ქუჩა N40
ს.კ. 01.18.09.005.024

არქიტექტორი

ლ. ოქროპირიძე

კონსტრუქტორი

ზ. კიზირია

ექსპლიკაცია

შენიშვნები

1. ნახაზი მომზადებული მისაწვდომობის სტანდარტების მიხედვით.

2. ზომები მოცემულია მილიმეტრებში.

3. იატაკის ზედაპირები მოეწყობა ისე, რომ იქნება მდგრადი, მყარი და არასრიალა.

4. განათების სამართავები ელექტრო გამანაწილებლები ელექტრო ჩამრთველები და დენსართები ტემპერატურის მარეგულირებლები მოწყობილობების სამართავები წყალსადენი სისტემის მოწყობილობების მარეგულირებლები და დამცავი და ორმხრივი საკომუნიკაციო სისტემების სამართავები "ა" ტიპის ერთეულში მოეწყობა სტანდარტის 309-ე ქვეთავის შესაბამისად.

5. სინათლის ჩამრთველები ელექტრო ჩამრთველები დენსართები ტემპერატურის მარეგულირებლები ელექტრო გამანაწილებლები და უსაფრთხოების ან შიდასაკომუნიკაციო სისტემების სამართავები "ბ" ტიპის ერთეულებში მოეწყობა სტანდარტის 309.2 და 1104.1.1 ქვეთავების მიხედვით.

ნახაზი

ფურცლის ზომა

A1 (841X594mm)

მასშტაბი

1:100

ფურცლის ნომერი

A.06

თბილისი 2021 წ.

ბინა N6, N14, N22, N38 , N46, N54, N62, N70, N78, N86, N94, N102, N110

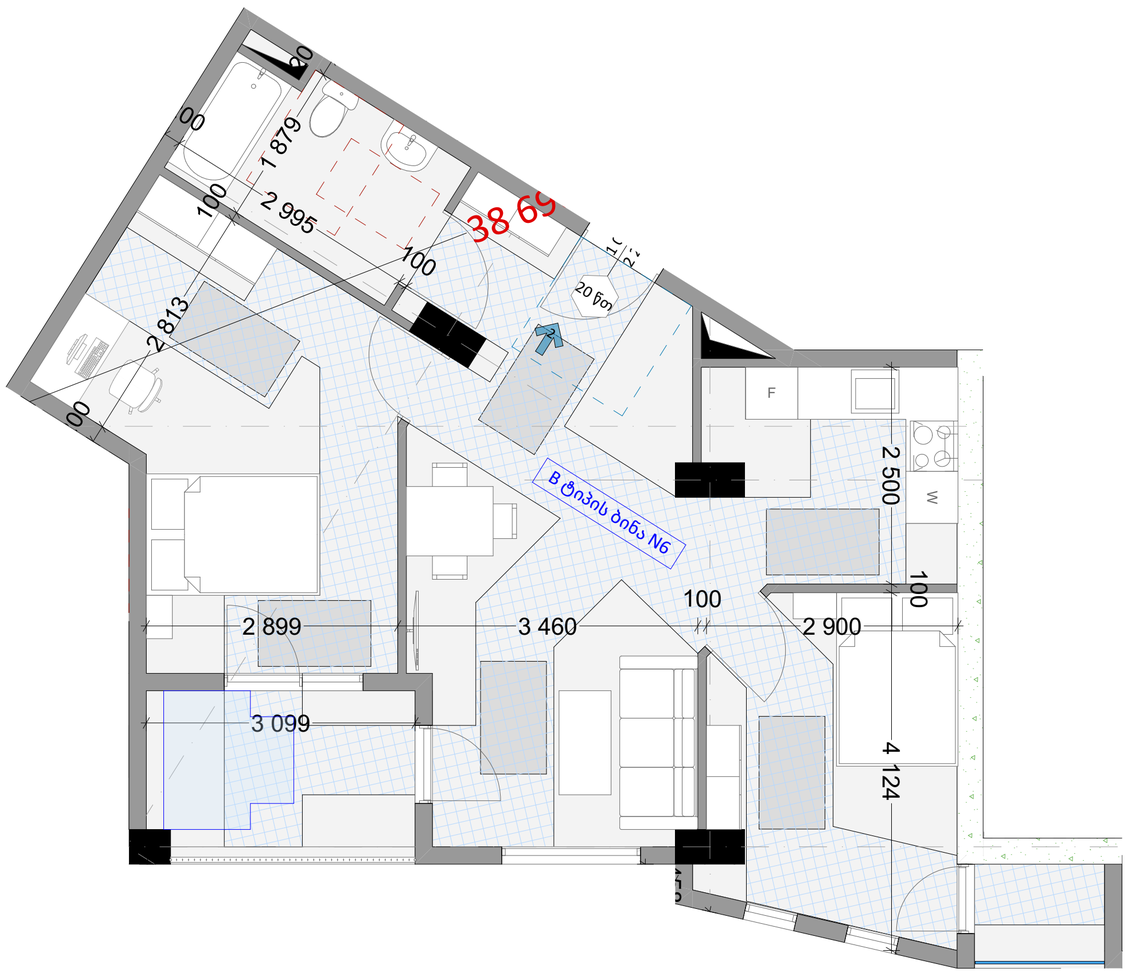

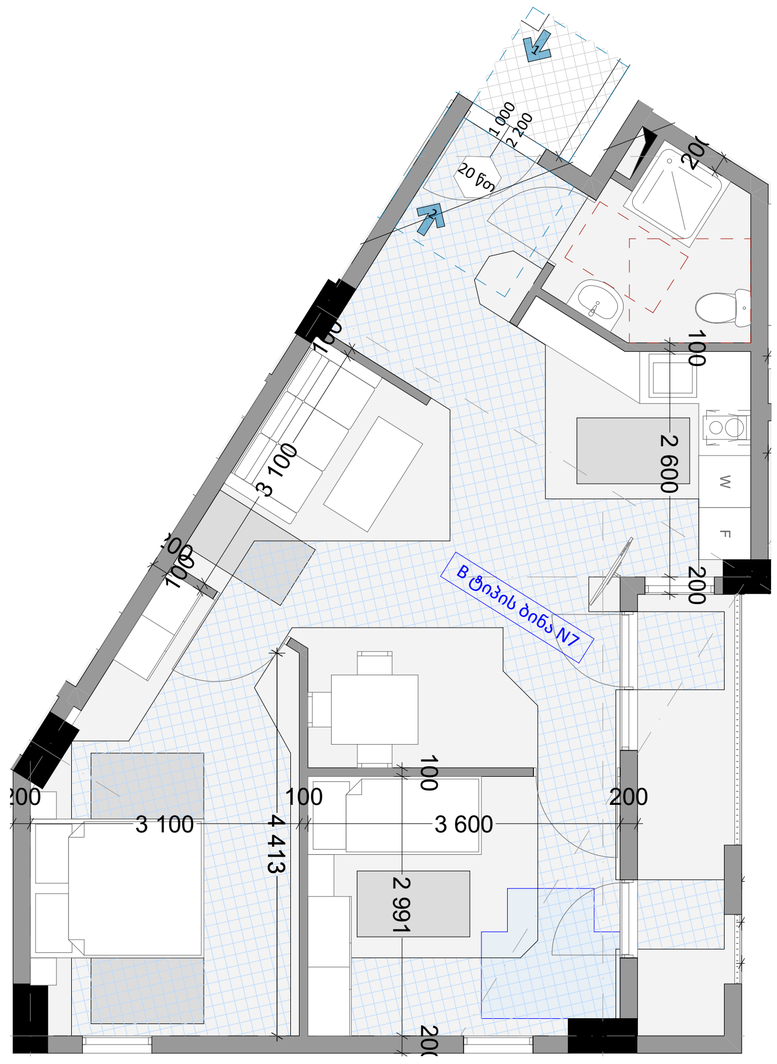

ბინა N8, N16, N24, N32, N40, N48, N64, N72, N80, N88, N96, N104, N112

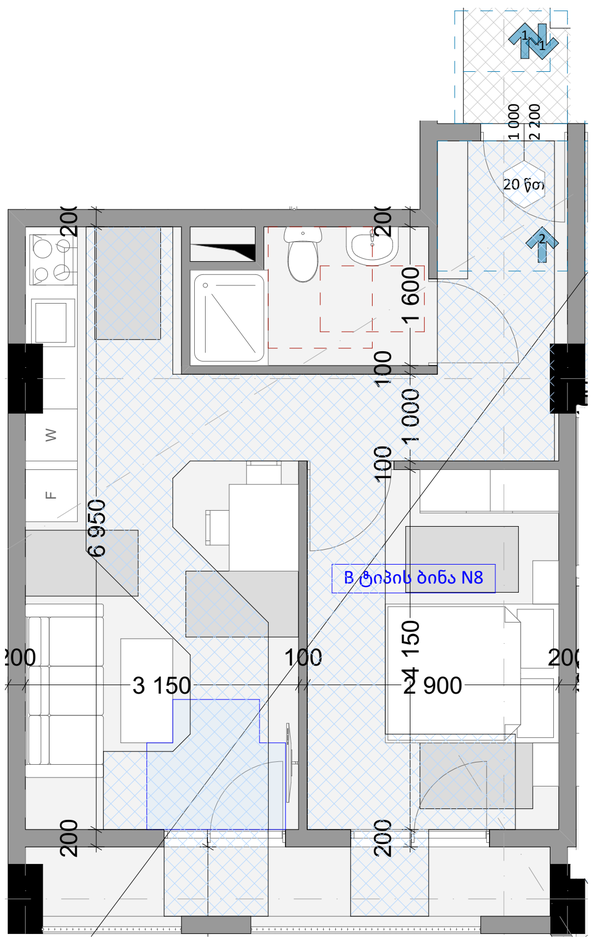

მისაწვდომობის გეგმა

ობიექტი

მრავალფუნქციური
საცხოვრებელი
კომპლექსი

მისამართი

თბილისი
გორგასლის ქუჩა N40
ს.კ. 01.18.09.005.024

არქიტექტორი

ლ. ოქროპირიძე

კონსტრუქტორი

ზ. კიზირია

ექსპლიკაცია

შენიშვნები

1. ნახაზი მომზადებული მისაწვდომობის სტანდარტების მიხედვით.

2. ზომები მოცემულია მილიმეტრებში.

3. იატაკის ზედაპირები მოეწყობა ისე, რომ იქნება მდგრადი, მყარი და არასრიალა.

4. განათების სამართავები ელექტრო გამანაწილებლები ელექტრო ჩამრთველები და დენსართები ტემპერატურის მარეგულირებლები მოწყობილობების სამართავები წყალსადენი სისტემის მოწყობილობების მარეგულირებლები და დამცავი და ორმხრივი საკომუნიკაციო სისტემების სამართავები "ა" ტიპის ერთეულში მოეწყობა სტანდარტის 309-ე ქვეთავის შესაბამისად.

5. სინათლის ჩამრთველები ელექტრო ჩამრთველები დენსართები ტემპერატურის მარეგულირებლები ელექტრო გამანაწილებლები და უსაფრთხოების ან შიდასაკომუნიკაციო სისტემების სამართავები "ბ" ტიპის ერთეულებში მოეწყობა სტანდარტის 309.2 და 1104.1.1 ქვეთავების მიხედვით.

პირობითი ნიშნები

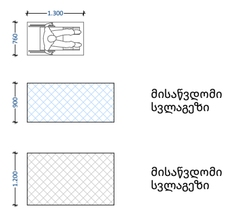

მისაწვდომი სვლაგეზი

მისაწვდომი სვლაგეზი

მოსატრიალებელი სივრცეები

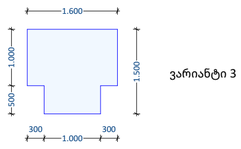

ვარიანტი 3

კარის წინ თავისუფალი სივრცე

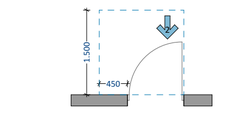

თავისუფალი სივრცე კართან მანევრირებისათვი ანჯამიანი კარი
წინიდან მისაწვდომი - გამოწევით გაღება

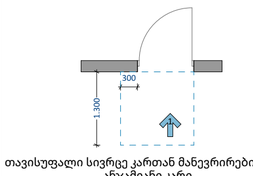

თავისუფალი სივრცე კართან მანევრირებისათვი ანჯამიანი კარი
წინიდან მისაწვდომი - მიწოლით გაღება

ნახაზი

ფურცლის ზომა

A1 (841X594mm)

მასშტაბი

1:100

ფურცლის ნომერი

A.06

თბილისი 2021 წ.

ოფისების სველიწერტილების დეტალური ნახაზები

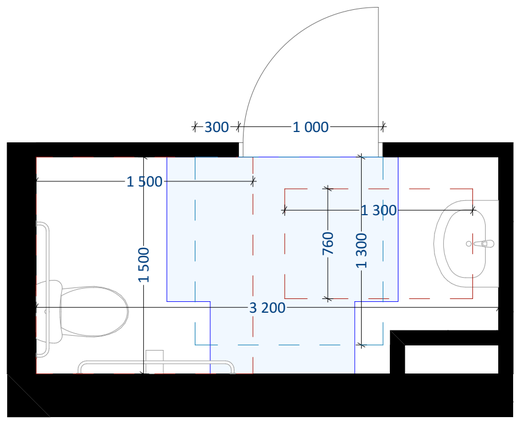

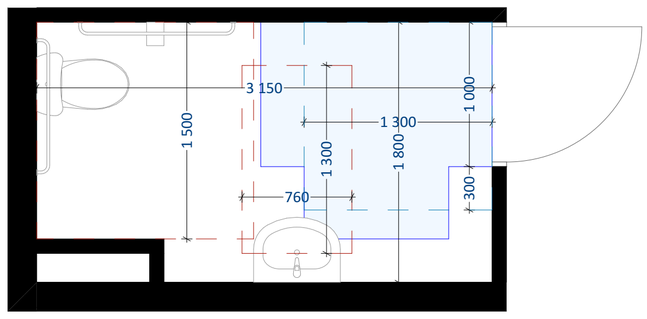

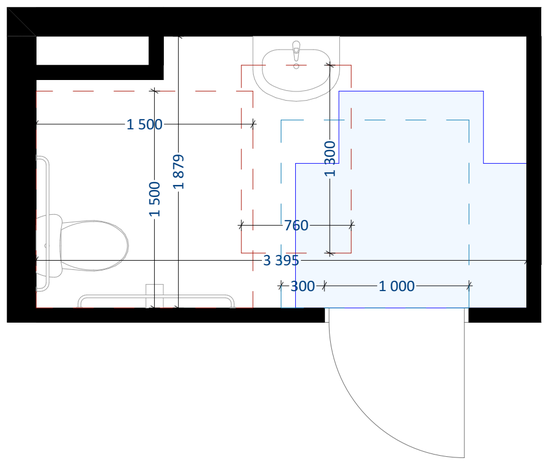

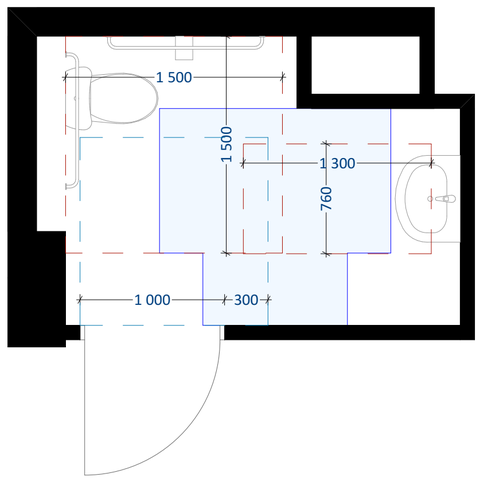

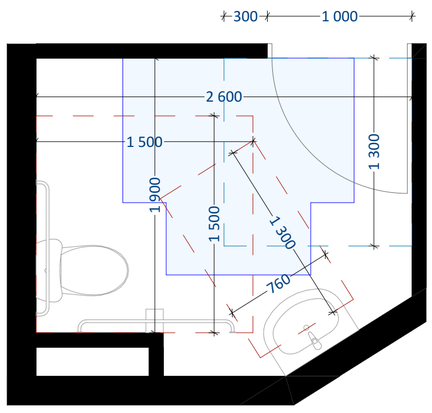

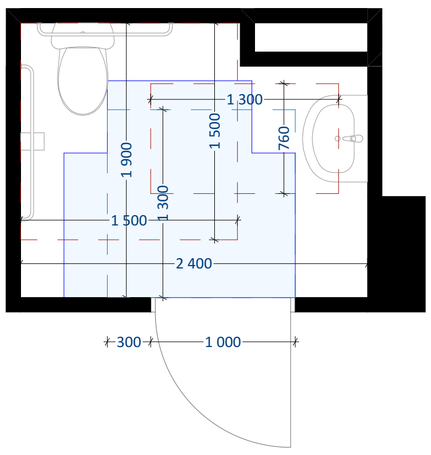

იატაკის თავისუფალი სივრცე უნიტაზთან

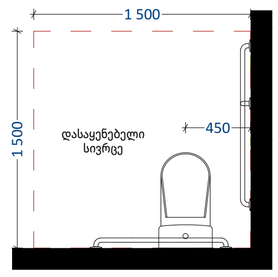

იატაკის თავისუფალი სივრცე პირსაბანთან

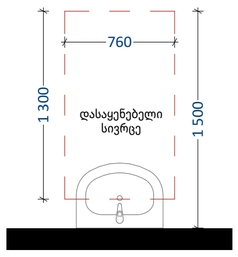

თავისუფალი სივრცე ფეხის ფალანგისათვის

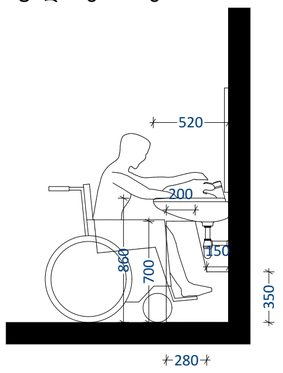

დისპენსერის ჭრილის მდებარეობა

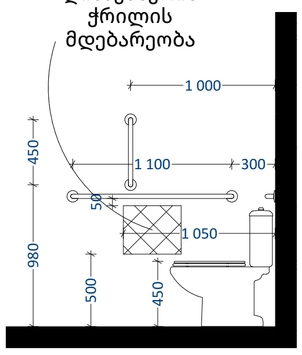

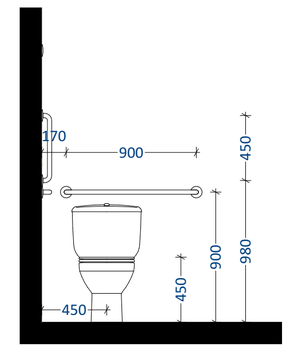

ფანჯარასთან წვდომა

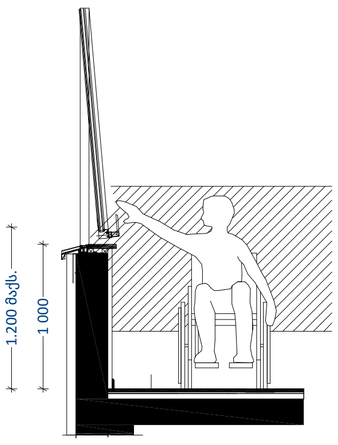

კარის გაბარიტული ზომები

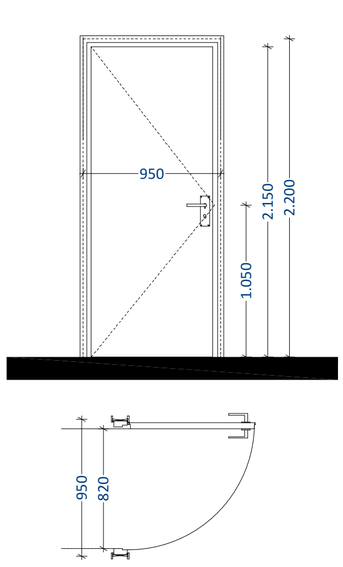

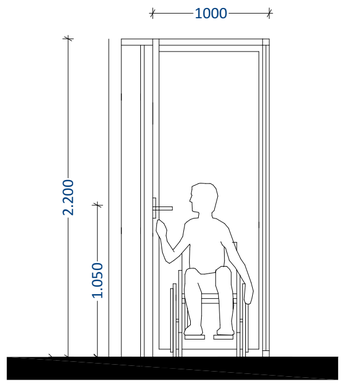

კარის ზღურბლი

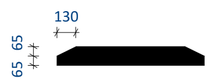

T ფორმის მოსატრიალებელი სივრცე ვარიანტი 3

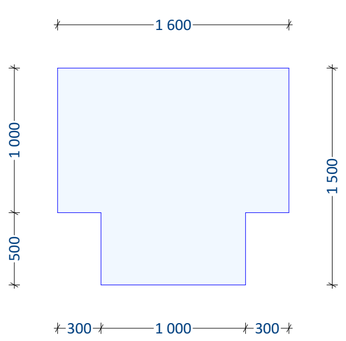

პირობითი ნიშნები

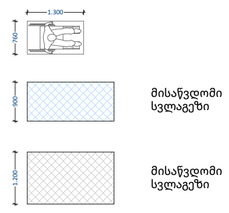

მოსატრიალებელი სივრცეები



ვარიანტი 3

კარის წინ თავისუფალი სივრცე

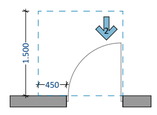

თავისუფალი სივრცე კართან მანევრირებისათვის ანჯამიანი კარი
წინიდან მისაწვდომი - გამოწევით გაღება

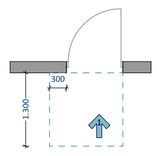

თავისუფალი სივრცე კართან მანევრირებისათვის ანჯამიანი კარი
წინიდან მისაწვდომი - მიწოლით გაღება

მისაწვდომობის გეგმა

ობიექტი

მრავალფუნქციური საცხოვრებელი კომპლექსი

მისამართი

თბილისი
გორგასლის ქუჩა N40
ს.კ. 01.18.09.005.024

არქიტექტორი

ლ. ოქროპირიძე

კონსტრუქტორი

ზ. კიზირია

ექსპლიკაცია

შენიშვნები

1. ნახაზი მომზადებული მისაწვდომობის სტანდარტების მიხედვით.

2. ზომები მოცემულია მილიმეტრებში.

3. იატაკის ზედაპირები მოეწყობა ისე, რომ იქნება მდგრადი, მყარი და არასრიალა.

4. განათების სამართავები ელექტრო გამანაწილებლები ელექტრო ჩამრთველები და დენსართები ტემპერატურის მარეგულირებლები მოწყობილობების სამართავები წყალსადენი სისტემის მოწყობილობების მარეგულირებლები და დამცავი და ორმხრივი საკომუნიკაციო სისტემების სამართავები "ა" ტიპის ერთეულში მოეწყობა სტანდარტის 309-ე ქვეთავის შესაბამისად.

5. სინათლის ჩამრთველები ელექტრო ჩამრთველები დენსართები ტემპერატურის მარეგულირებლები ელექტრო გამანაწილებლები და უსაფრთხოების ან შიდასაკომუნიკაციო სისტემების სამართავები "ბ" ტიპის ერთეულებში მოეწყობა სტანდარტის 309.2 და 1104.1.1 ქვეთავების მიხედვით.

ნახაზი

ოფისების სველიწერტილების დეტალური ნახაზები

ფურცლის ზომა

A1 (841X594mm)

მასშტაბი

1:100

ფურცლის ნომერი

A.06

თბილისი 2021 წ.

ა

ბ

6

5

4

კიბე N1
სახანძრო სამაშველო ლიფტები

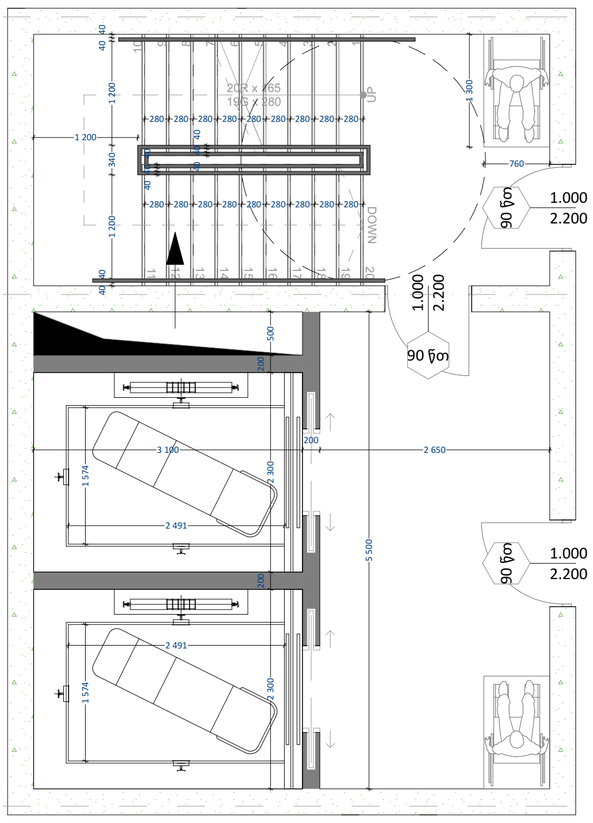

კიბე N2

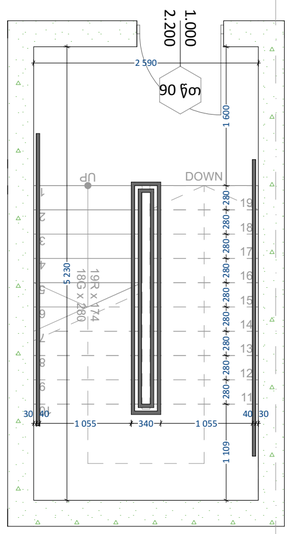

ბ

კიბე

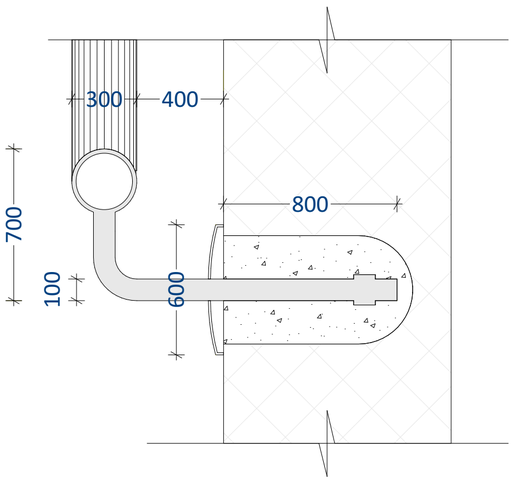

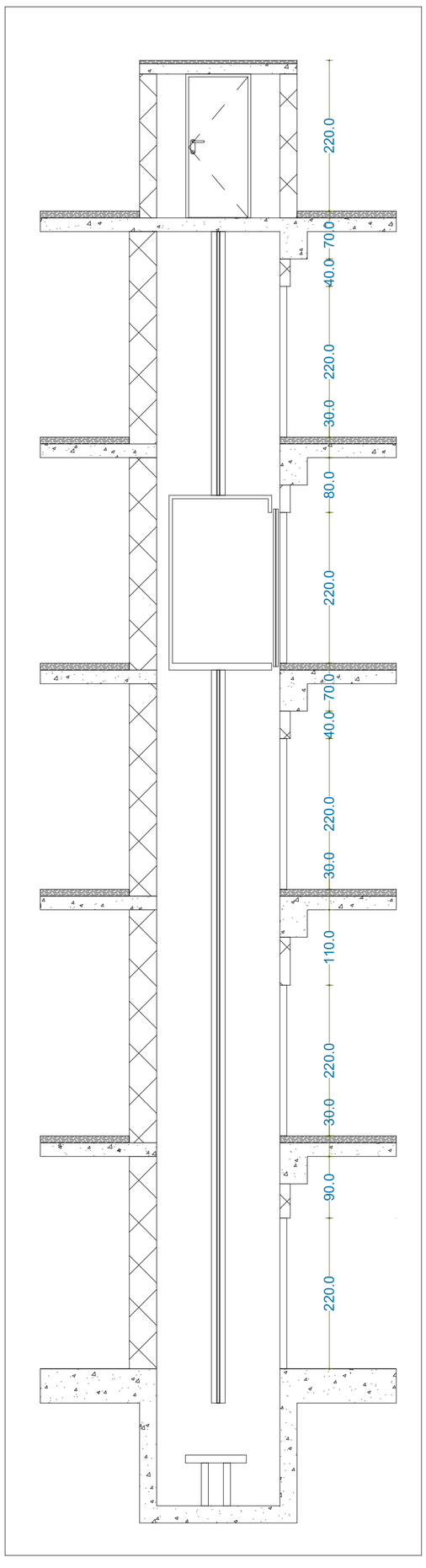

პანდუსის დეტალი

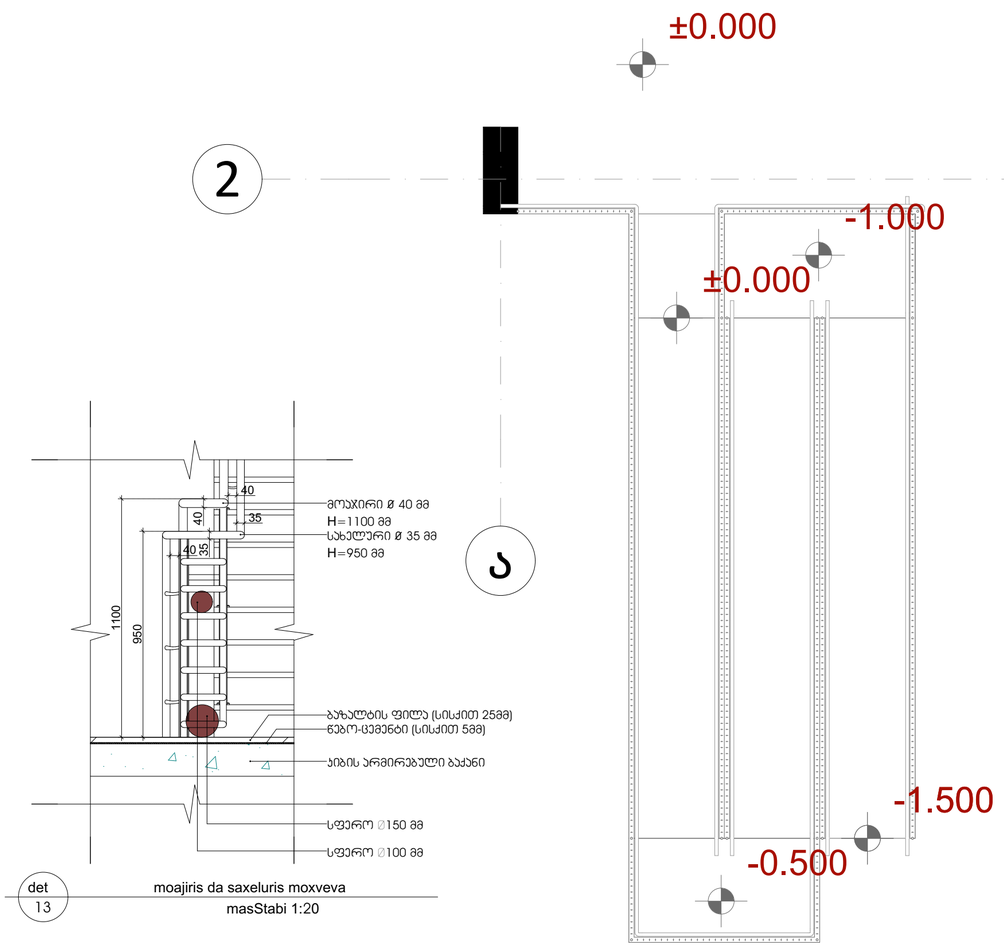

2

ა

det 13 moajiris da saxeluris moxveva
masStabi 1:20

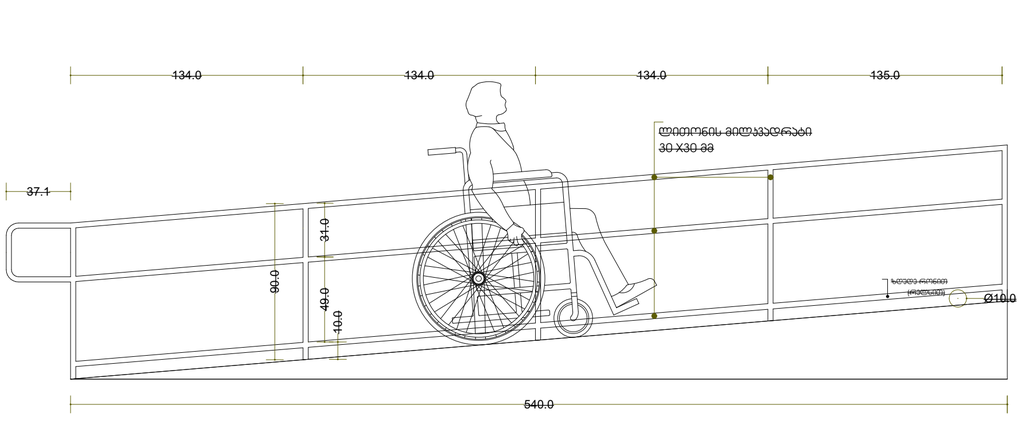

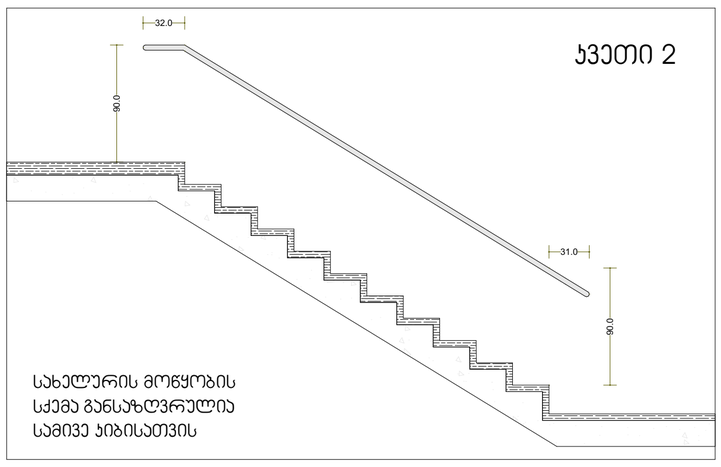

პანდუსი 2

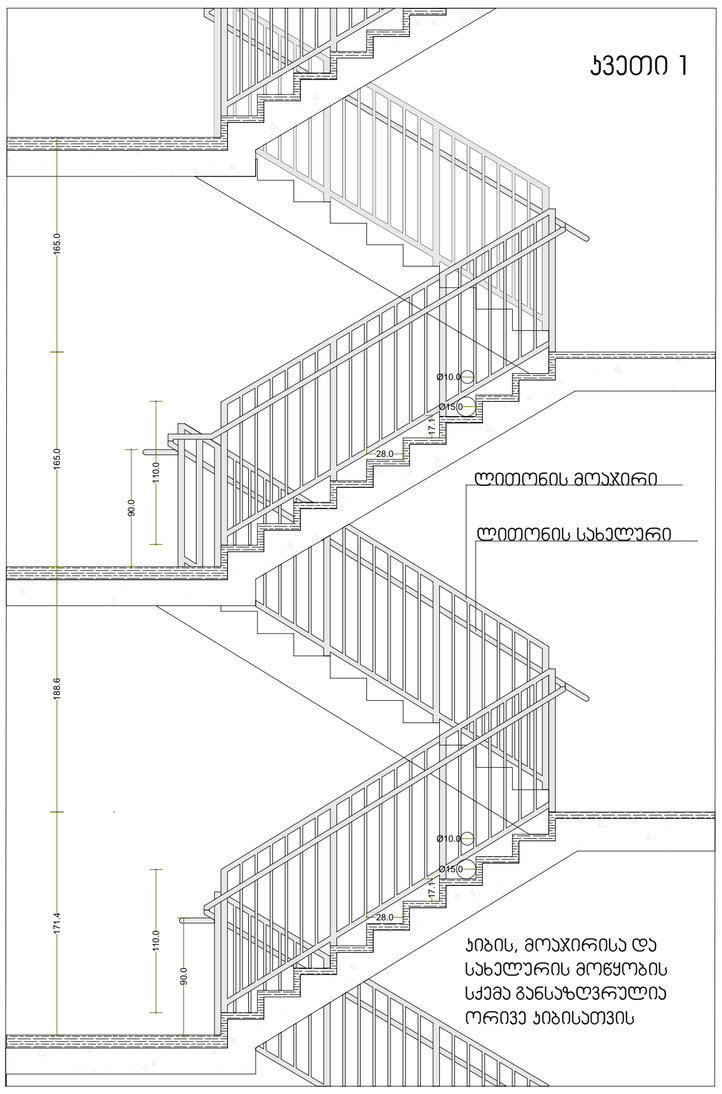

პანდუსი 1

პირობითი ნიშნები

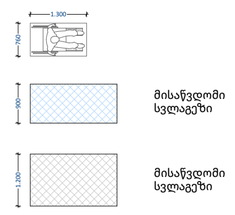

მისაწვდომი სვლაგეზი

მისაწვდომი სვლაგეზი

მოსატრიალებელი სივრცეები

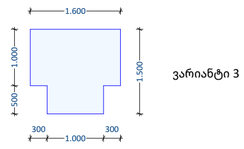

ვარიანტი 3

კარის წინ თავისუფალი სივრცე

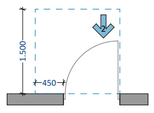

თავისუფალი სივრცე კართან მანევრირებისათვის ანჯამიანი კარი
წინიდან მისაწვდომი - გამოწევით გაღება

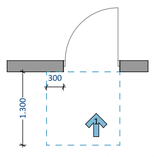

თავისუფალი სივრცე კართან მანევრირებისათვის ანჯამიანი კარი
წინიდან მისაწვდომი - მიწოლით გაღება

მისაწვდომობის გეგმა

ობიექტი

მრავალფუნქციური
საცხოვრებელი
კომპლექსი

მისამართი

თბილისი
გორგასლის ქუჩა N40
ს.კ. 01.18.09.005.024

არქიტექტორი

ლ. ოქროპირიძე

კონსტრუქტორი

ზ. კიზირია

ექსპლიკაცია

შენიშვნები

1. ნახაზი მომზადებული მისაწვდომობის სტანდარტების მიხედვით.

2. ზომები მოცემულია მილიმეტრებში.

3. იატაკის ზედაპირები მოეწყობა ისე, რომ იქნება მდგრადი, მყარი და არასრიალა.

4. განათების სამართავები ელექტრო გამანაწილებლები ელექტრო ჩამრთველები და დენსართები ტემპერატურის მარეგულირებლები მოწყობილობების სამართავები წყალსადენი სისტემის მოწყობილობების მარეგულირებლები და დამცავი და ორმხრივი საკომუნიკაციო სისტემების სამართავები "ა" ტიპის ერთეულში მოეწყობა სტანდარტის 309-ე ქვეთავის შესაბამისად.

5. სინათლის ჩამრთველები ელექტრო ჩამრთველები დენსართები ტემპერატურის მარეგულირებლები ელექტრო გამანაწილებლები და უსაფრთხოების ან შიდასაკომუნიკაციო სისტემების სამართავები "ბ" ტიპის ერთეულებში მოეწყობა სტანდარტის 309.2 და 1104.1.1 ქვეთავების მიხედვით.

ნახაზი

7

ფურცლის ზომა

A1 (841X594mm)

მასშტაბი

1:100

ფურცლის ნომერი

A.06

თბილისი 2021 წ.

1

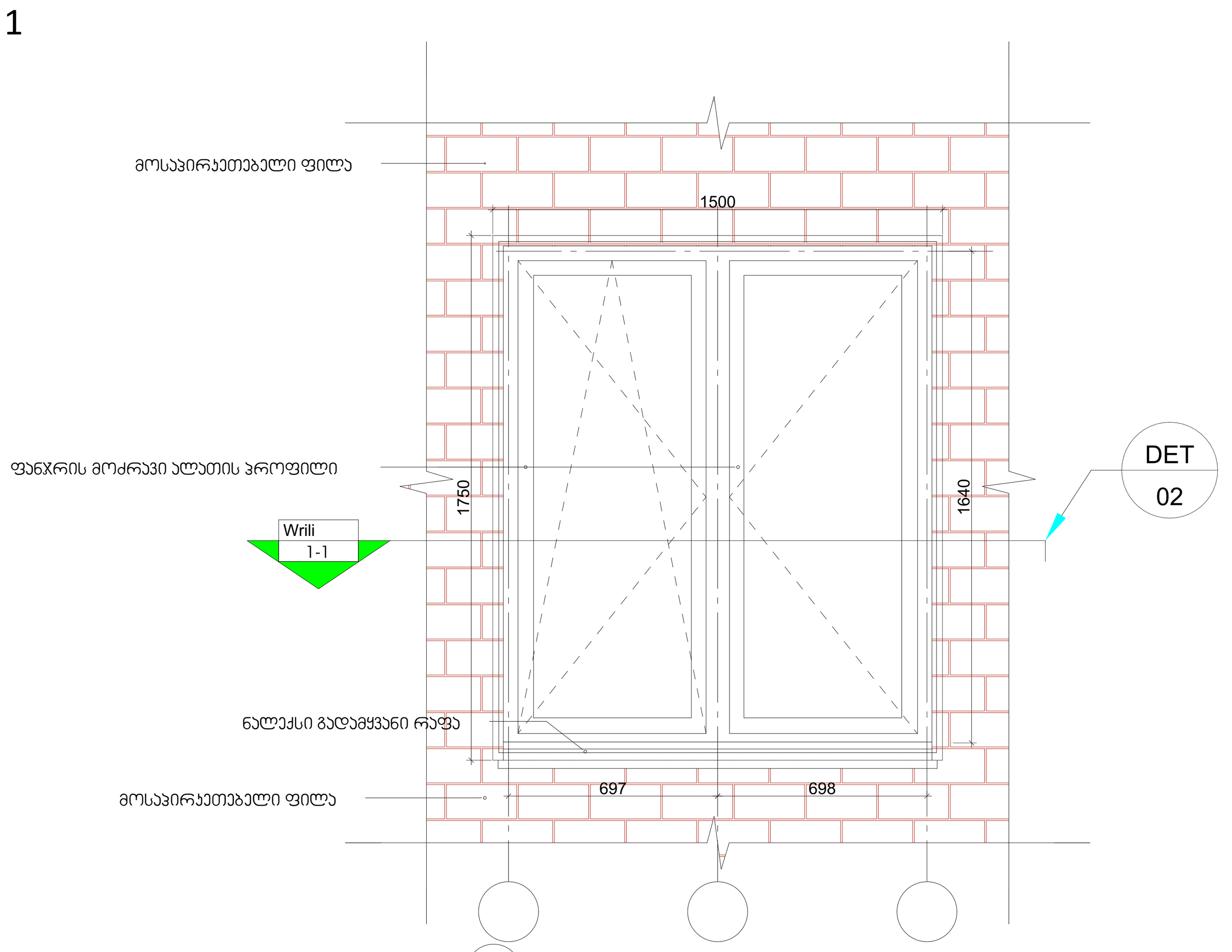

det 01 ფანჯარა (ლიობი 1750X1500 მმ)
masStabi 1:20

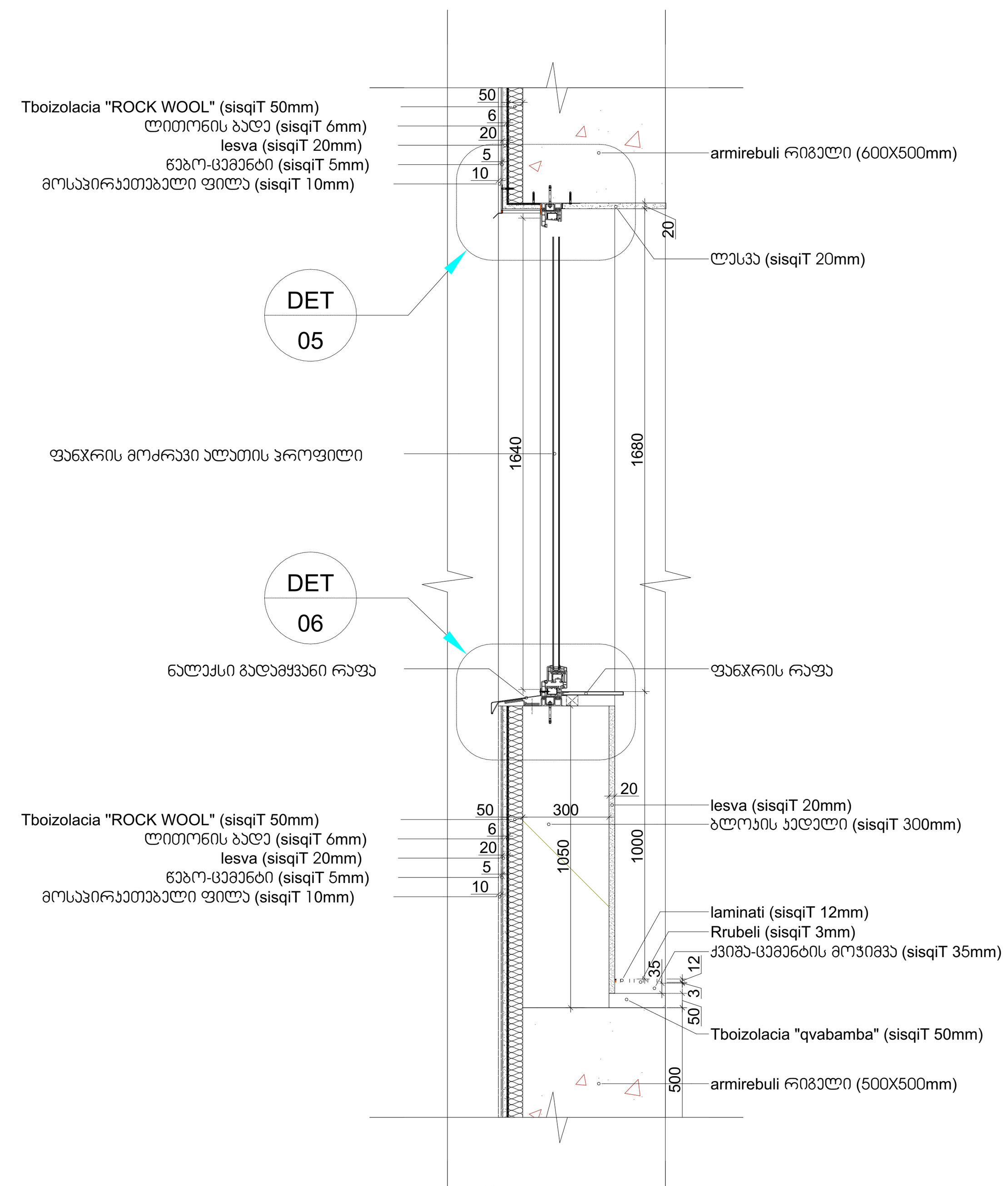

det 03 ფანჯარა (ჭრილი 2-2)
masStabi 1:20

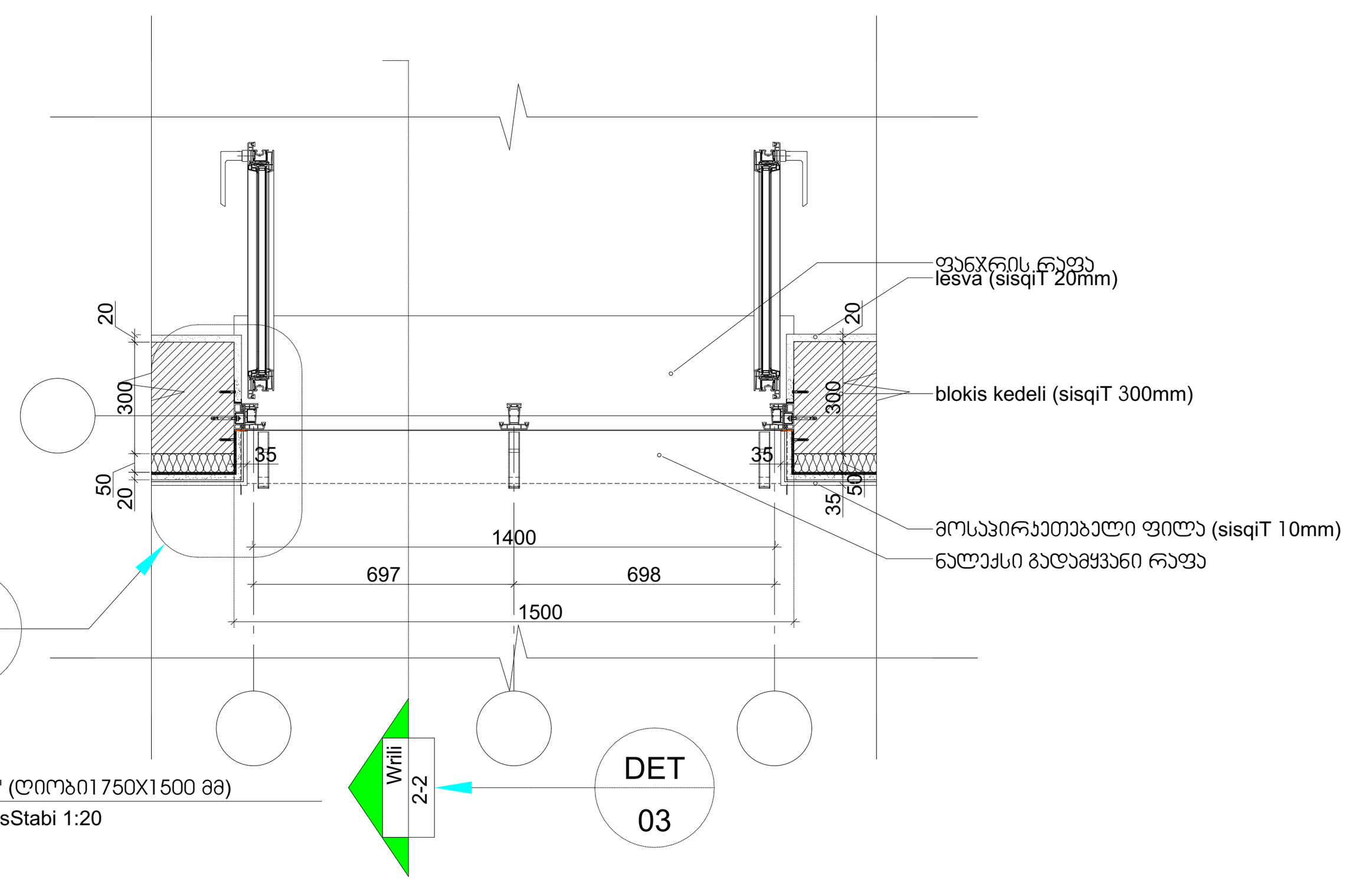

det 02 ფანჯარა "Wrili (1-1) გეგმაზე" (ლიობი1750X1500 მმ)
masStabi 1:20

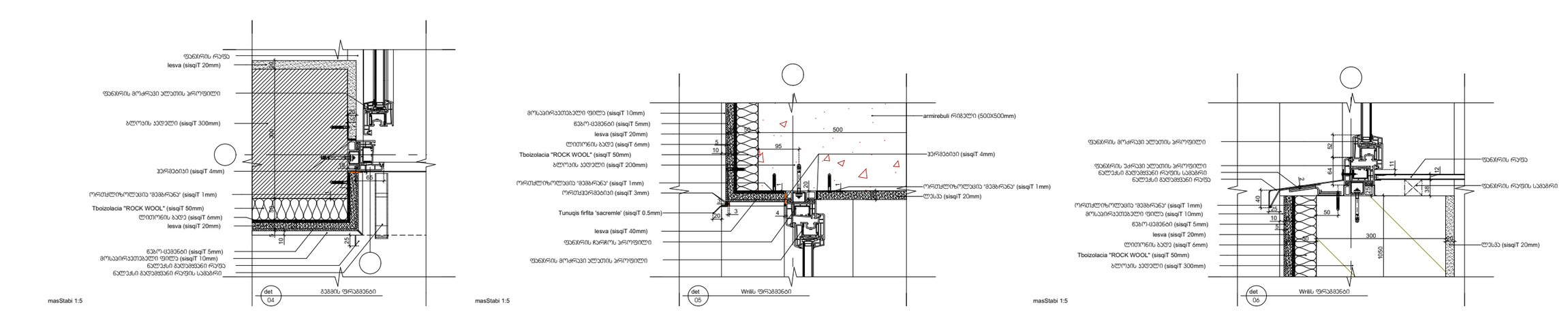

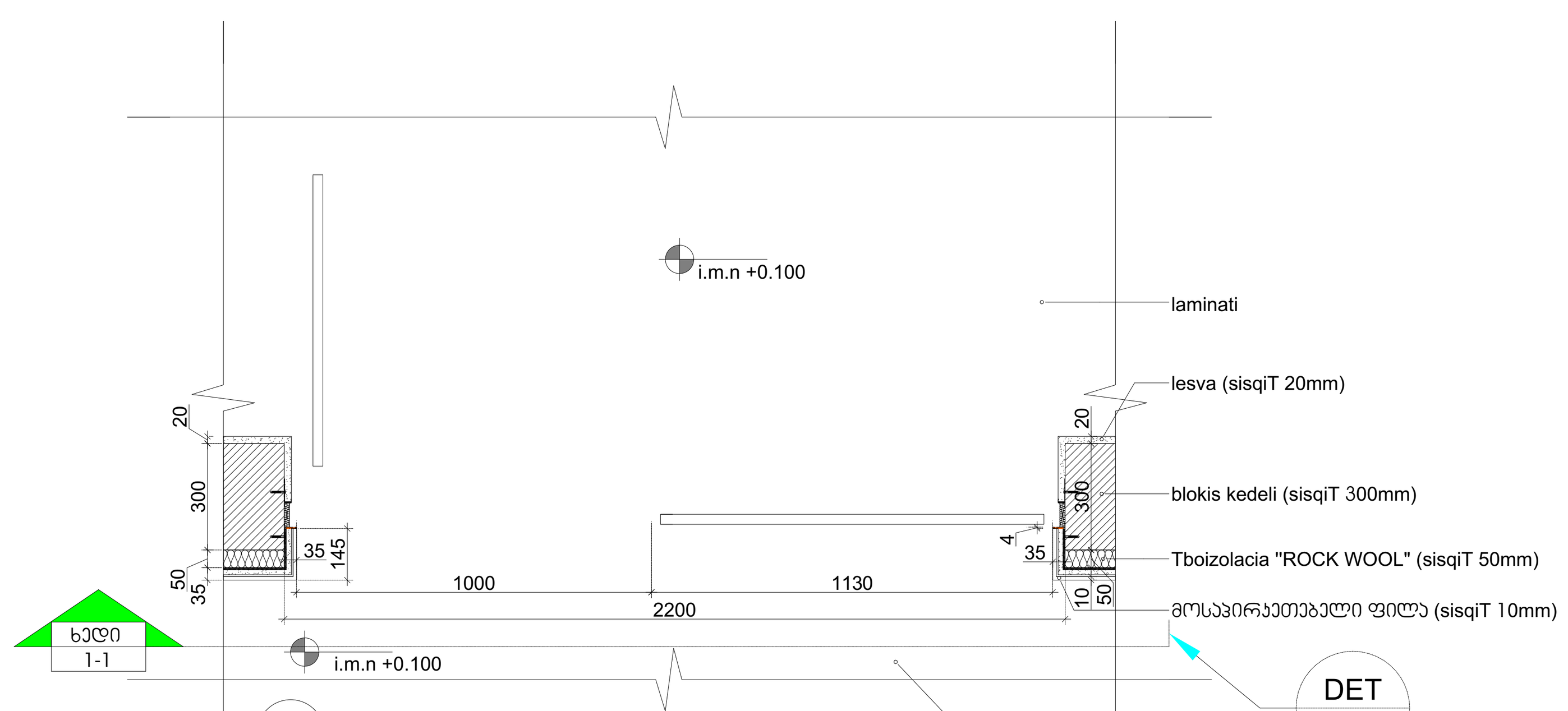

det 01 გეგმის ფრაგმენტი
masStabi 1:20

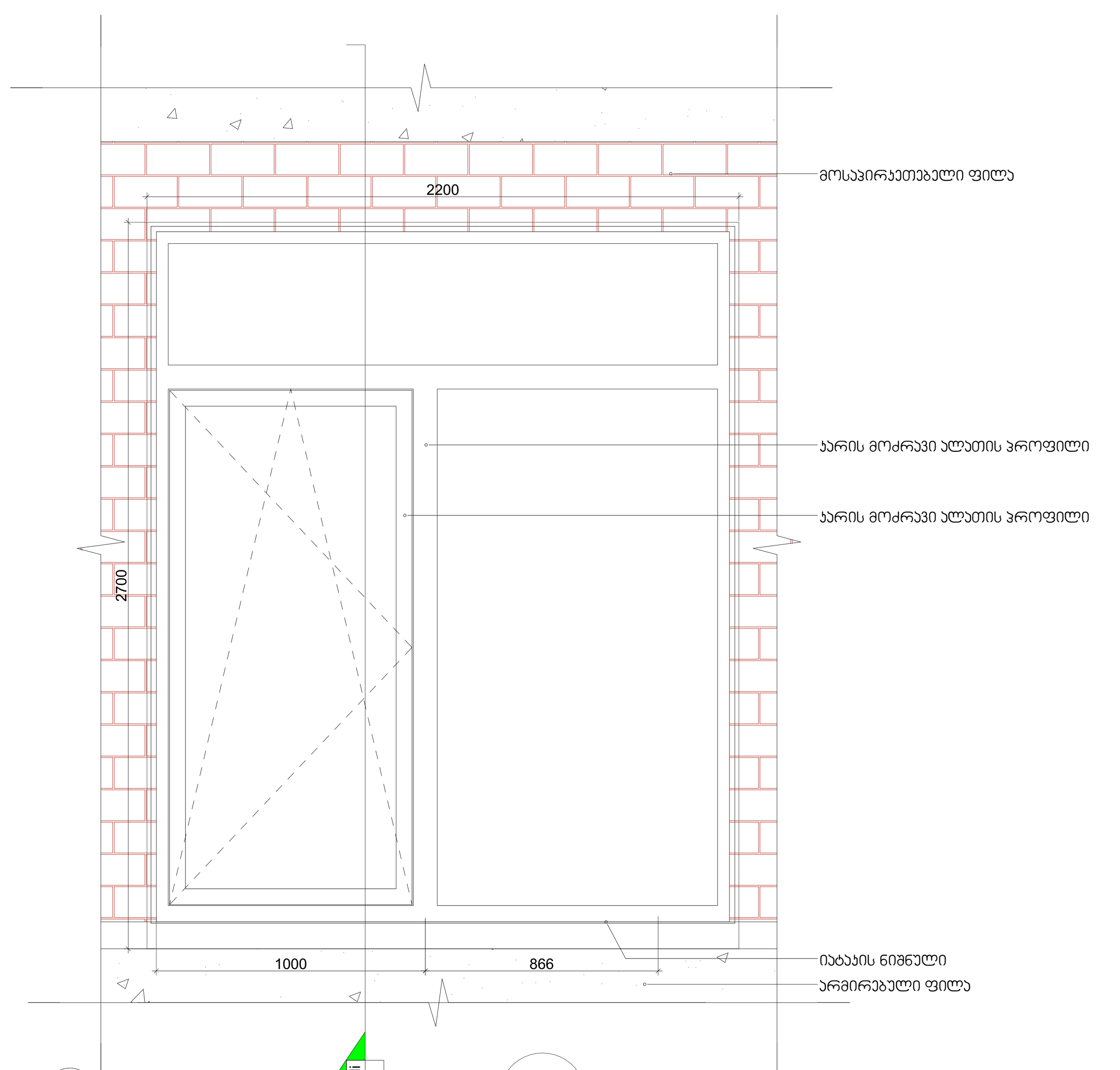

det 02 ფასადის ხედი (1-1)
masStabi 1:20

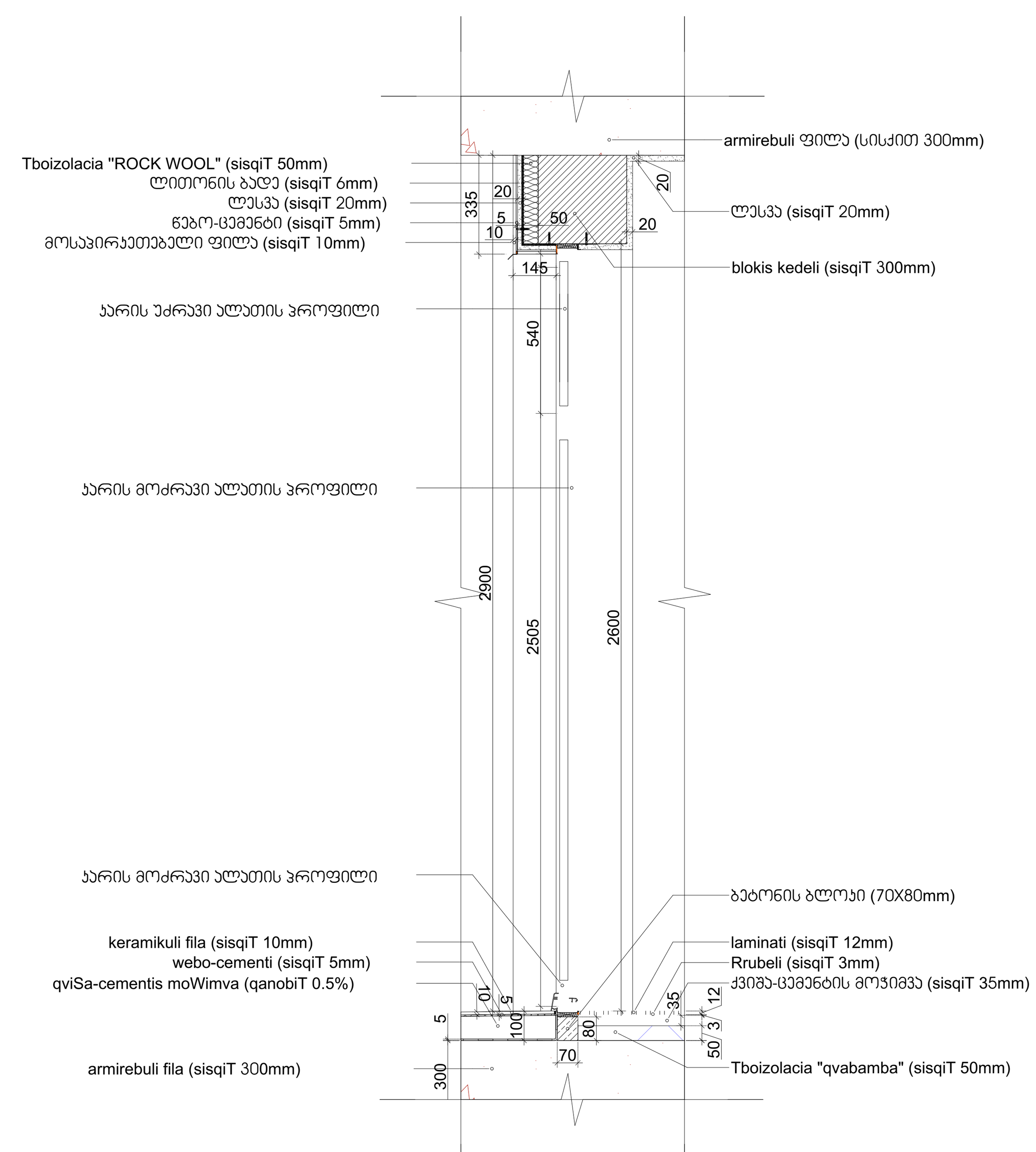

det 03 ჭრილი (1-1)
masStabi 1:20

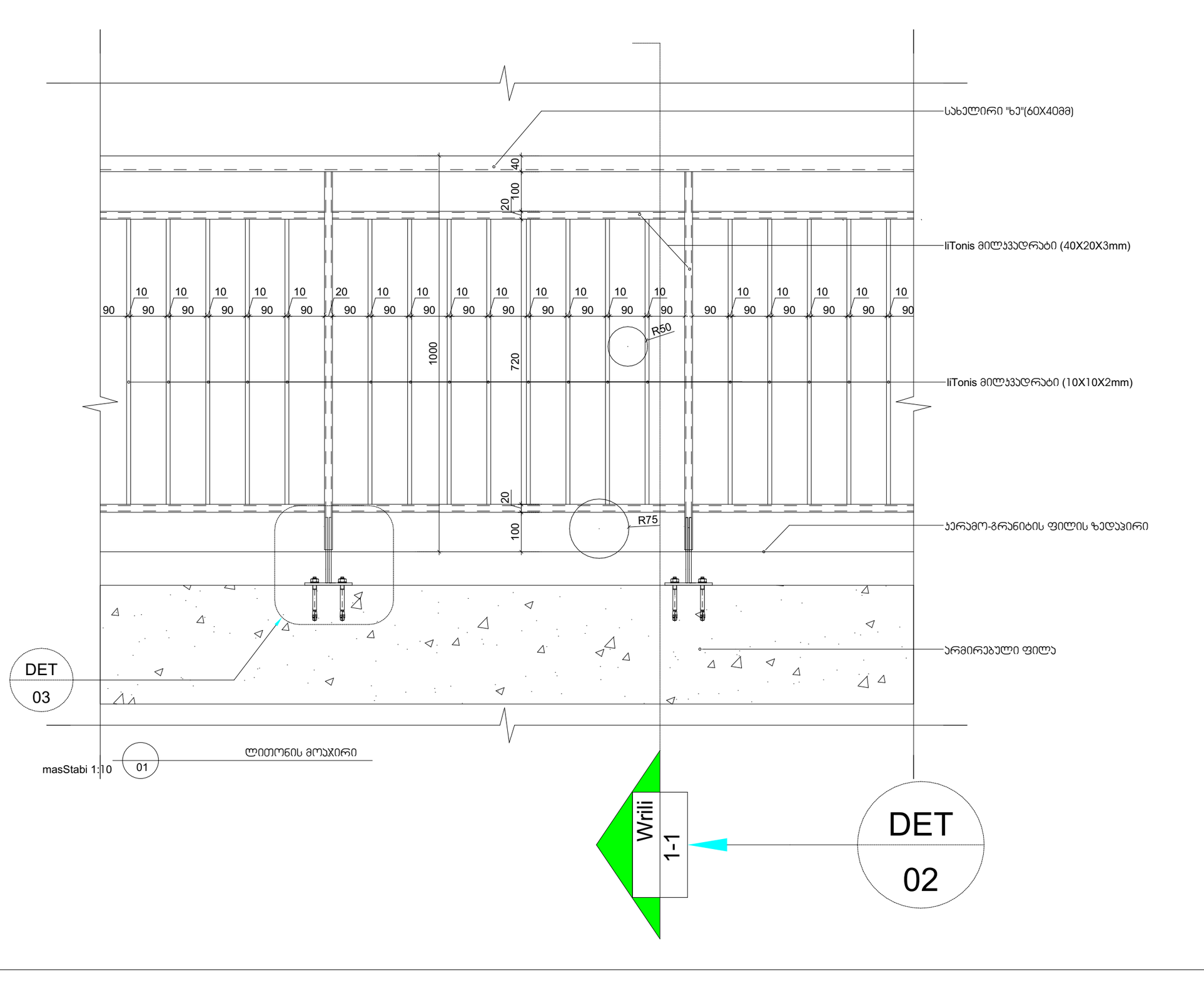

masStabi 1:10 01 ლითონის მოაჯირი

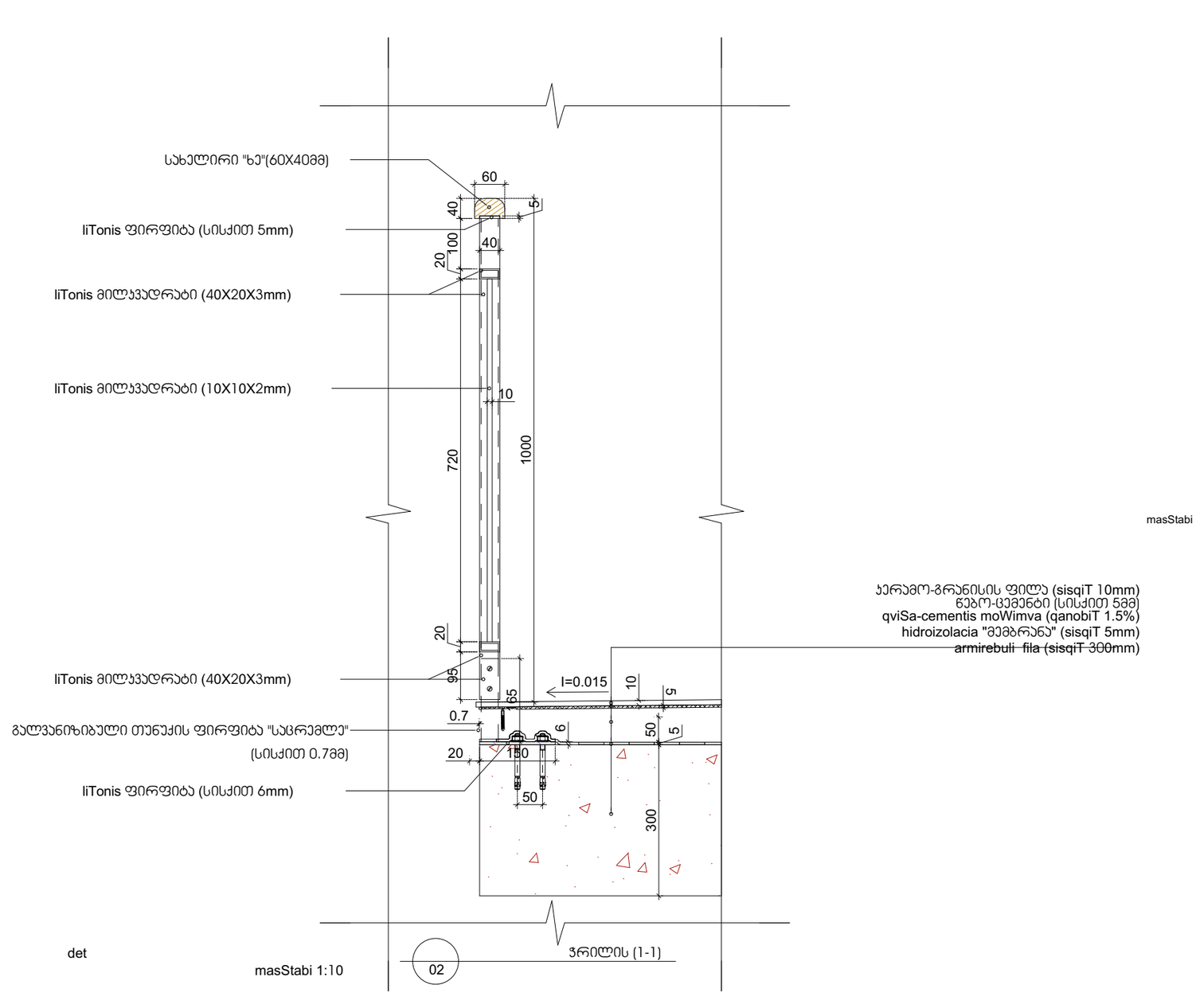

det masStabi 1:10 02 ჭრილი (1-1)

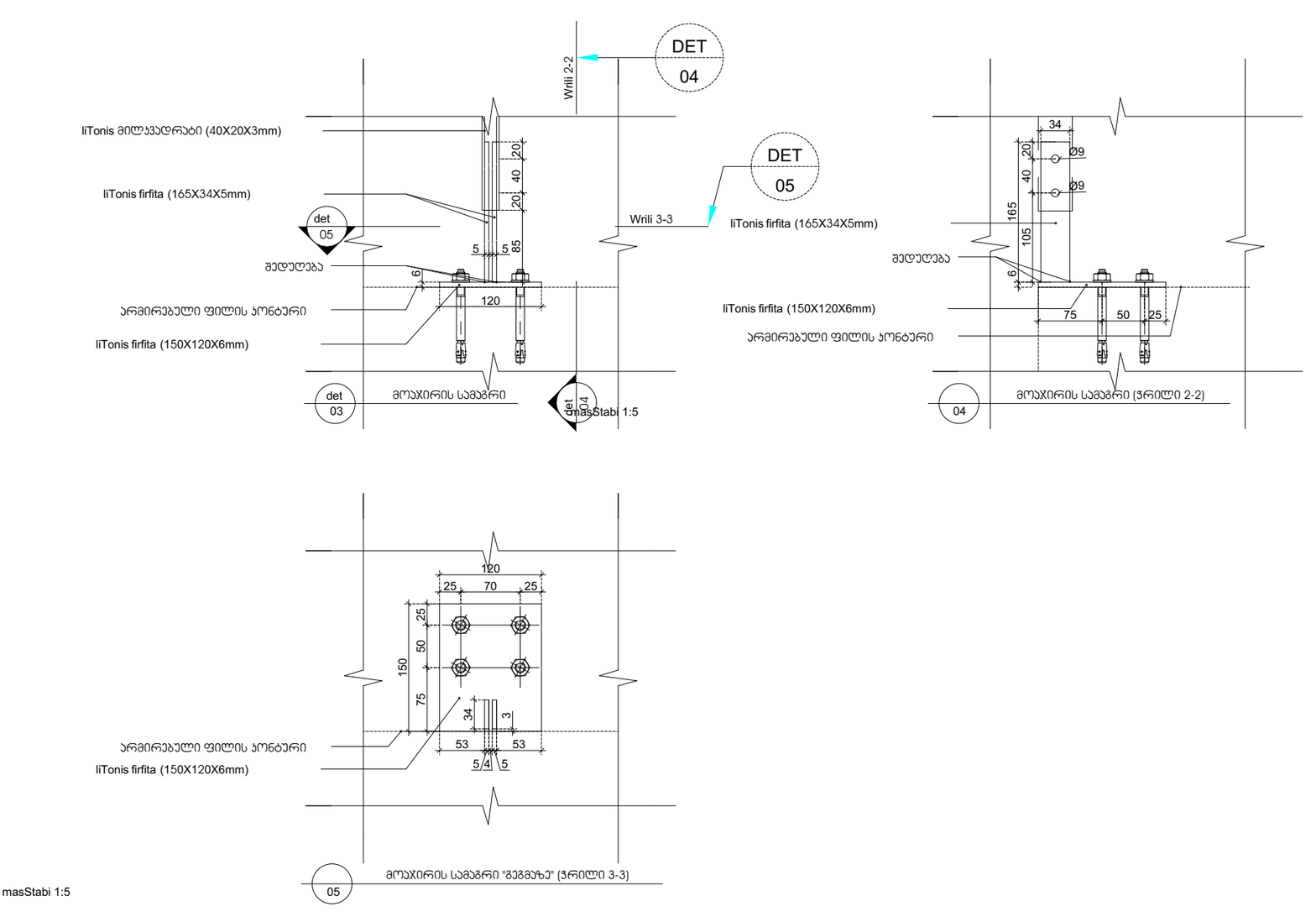

მისაწვდომობის გეგმა

ობიექტი

მრავალფუნქციური საცხოვრებელი კომპლექსი

მისამართი

თბილისი
გორგასლის ქუჩა N40
ს.კ. 01.18.09.005.024

არქიტექტორი

ლ. ოქროპირიძე

კონსტრუქტორი

ზ. კიზირია

ექსპლიკაცია

პირობითი ნიშნები

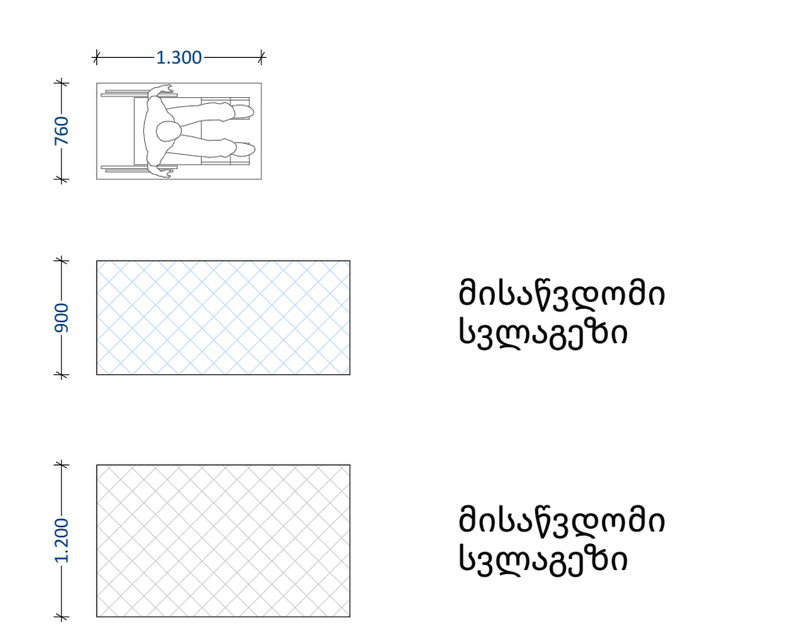

მოსატრიალებელი სივრცეები

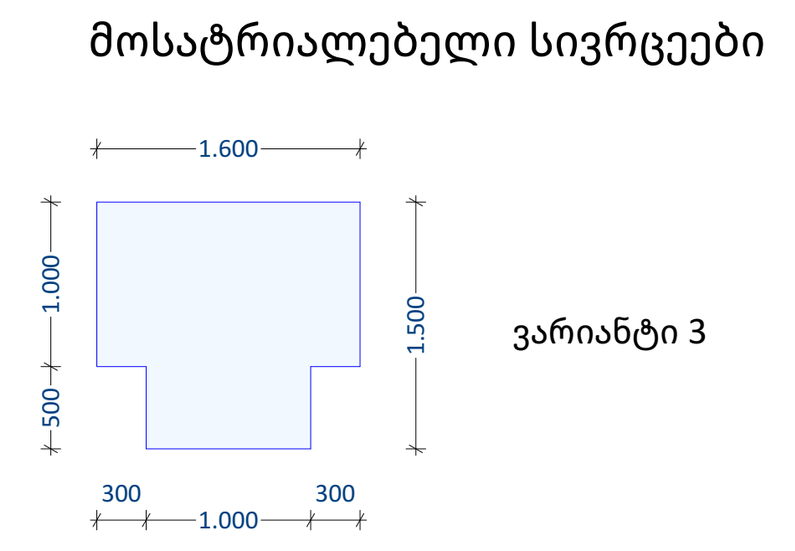

კარის წინ თავისუფალი სივრცე

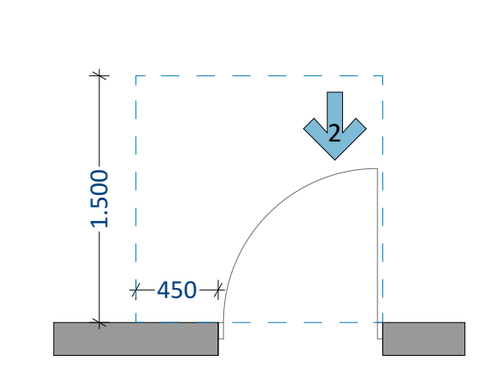

თავისუფალი სივრცე კართან მანევრირებისათვი ანჯამიანი კარი
წინიდან მისაწვდომი - გამოწევით გაღება

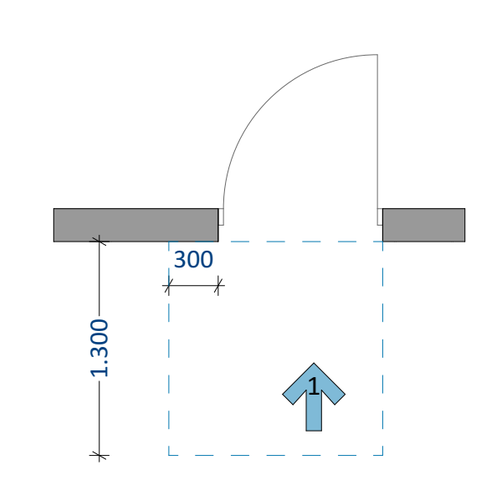

თავისუფალი სივრცე კართან მანევრირებისათვი ანჯამიანი კარი
წინიდან მისაწვდომი - მიწოლით გაღება

შენიშვნები

1. ნახაზი მომზადებული მისაწვდომობის სტანდარტების მიხედვით.

2. ზომები მოცემულია მილიმეტრებში.

3. იატაკის ზედაპირები მოეწყობა ისე, რომ იქნება მდგრადი, მყარი და არასრიალა.

4. განათების სამართავები ელექტრო გამანაწილებლები ელექტრო ჩამრთველები და დენსართები ტემპერატურის მარეგულირებლები მოწყობილობების სამართავები წყალსადენი სისტემის მოწყობილობების მარეგულირებლები და დამცავი და ორმხრივი საკომუნიკაციო სისტემების სამართავები "ა" ტიპის ერთეულში მოეწყობა სტანდარტის 309-ე ქვეთავის შესაბამისად.

5. სინათლის ჩამრთველები ელექტრო ჩამრთველები დენსართები ტემპერატურის მარეგულირებლები ელექტრო გამანაწილებლები და უსაფრთხოების ან შიდასაკომუნიკაციო სისტემების სამართავები "ბ" ტიპის ერთეულებში მოეწყობა სტანდარტის 309.2 და 1104.1.1 ქვეთავების მიხედვით.

ნახაზი

1

ფურცლის ზომა

A1 (841X594mm)

მასშტაბი

1:100

ფურცლის ნომერი

A.06

თბილისი 2021 წ.

תוכנית פרטים מנחים לדרכים

מס' גיליון
01

שם הגיליון/שרטוט
פרטים מנחים לדרכים

מספר גיליון
1

שם הפרויקט
תכנית מתאר לשכונת גבעת הזיתים

מס' תיק
01.18.09.005.024

קנה מידה
1:100

שלב
תכנית מתאר

מהנדס הפרויקט
ש. מזרחי

עורך
ב. גולדשטיין

מקור מפה
מדידה מצולמת מאוויר, נובמבר 2021

מקור נתוני תשתיות
תאגיד המים והביוב המקומי

הערות
1. כל המידות בסנטימטרים אלא אם צוין אחרת.
2. יש לתאם את מיקום הפרטים עם מהנדס הפרויקט לפני ביצוע.
3. הפרטים מבוססים על תקן הדרכים הארצי ועל הנחיות משרד התחבורה.
4. כל הפרטים כפופים לאישור הרשות המקומית ולתיאום עם כל בעלי התשתיות.

מספר גרסה
A.06

תאריך
מרץ 2021

תוכן העניינים

1 — חתך טיפוסי ברחוב ראשי עם מדרכה משולבת ונתיב אופניים
2 — חתך טיפוסי ברחוב מקומי עם מדרכה נמוכה
3 — פרט מעבר חציה מוגבה עם מפלס אחיד
4 — פרט מעבר חציה מוגבה עם מפלס אחיד
5 — פרט מעבר חציה מוגבה עם מפלס אחיד
6 — פרט מעבר חציה מוגבה עם מפלס אחיד
7 — פרט מעבר חציה מוגבה עם מפלס אחיד
8 — פרט מעבר חציה מוגבה עם מפלס אחיד
9 — פרט מעבר חציה מוגבה עם מפלס אחיד
10 — פרט מעבר חציה מוגבה עם מפלס אחיד
11 — פרט מעבר חציה מוגבה עם מפלס אחיד

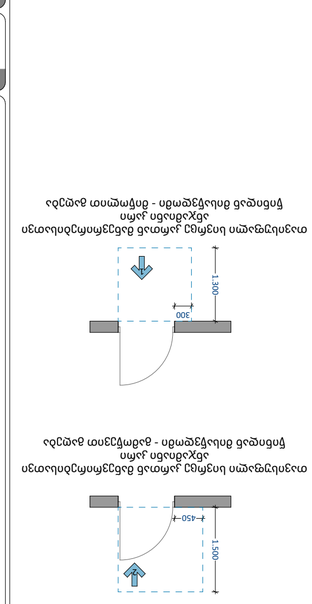

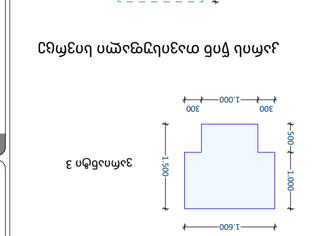



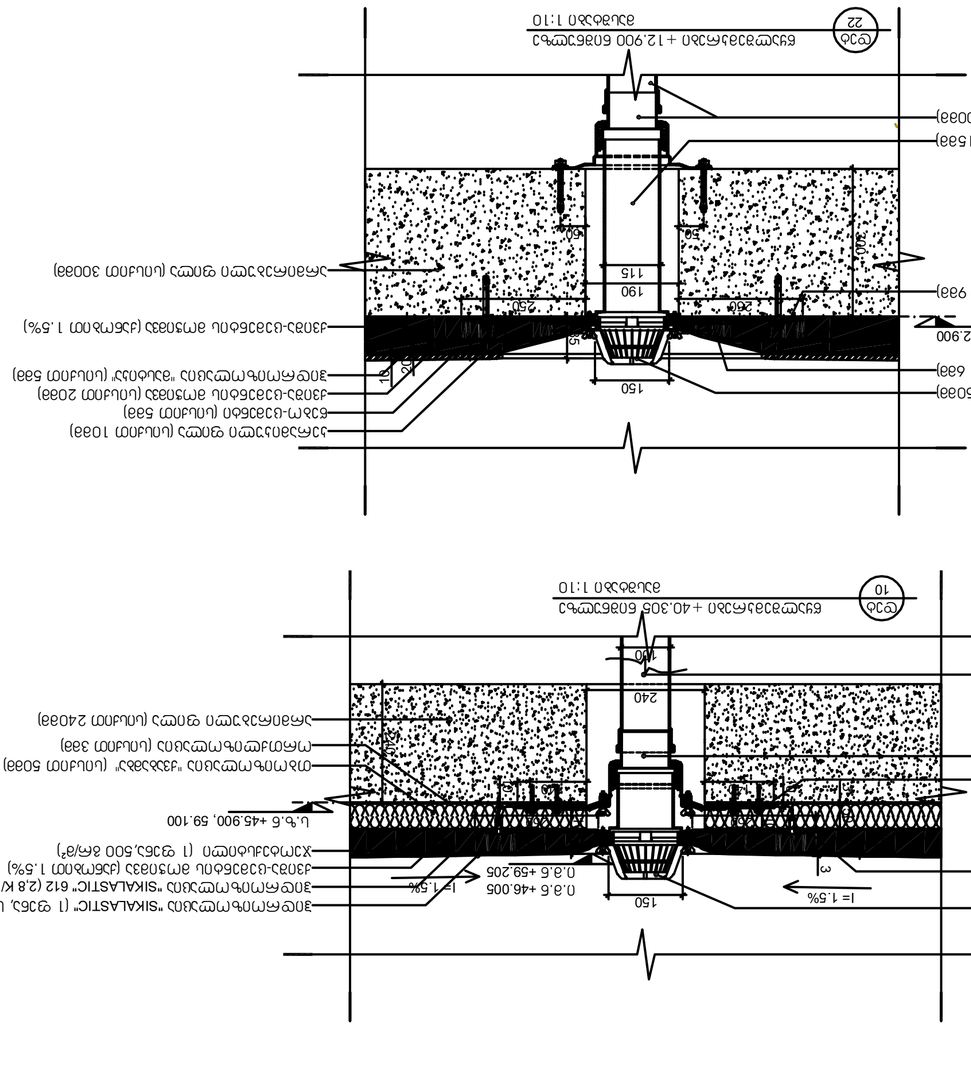

ფასადის ელემენტები

ელემენტი №1

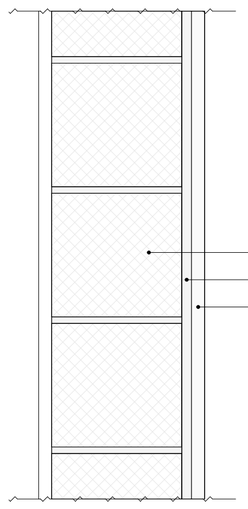

ელემენტი №2

ელემენტი №3

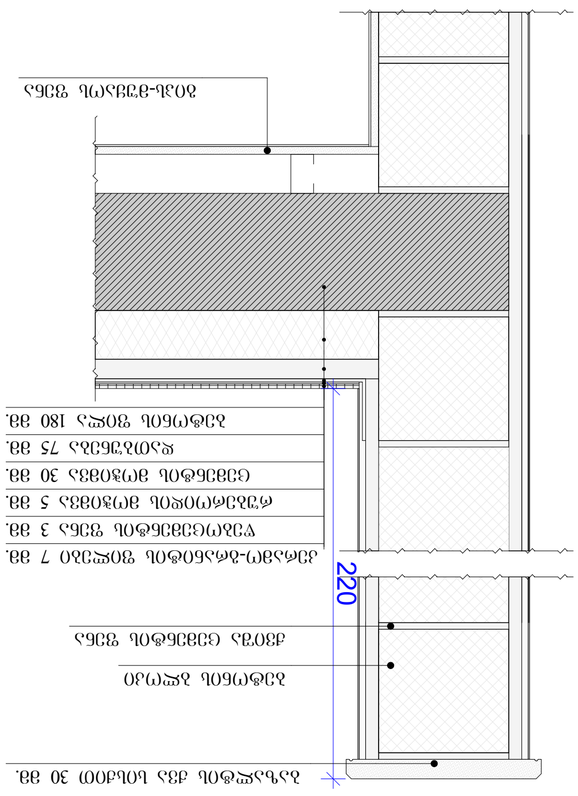

ფასადის ელემენტი ბეტონის ხვრელით და ალუმინის ჯაჭვით. ჯამი 2 სმ.



ფასადის ელემენტი ბეტონის ხვრელით და ალუმინის ჯაჭვით. ჯამი 2 სმ.



ფასადის ელემენტი ბეტონის ხვრელით და ალუმინის ჯაჭვით. ჯამი 2 სმ.

ფასადის ელემენტი ალუმინის ჯაჭვით და ალუმინის ფირფიტით. ჯამი 2 სმ.

ფასადის ელემენტი ალუმინის ჯაჭვით. ჯამი 2 სმ.

ფასადის ელემენტი ალუმინის ჯაჭვით. ჯამი 2 სმ.

ფასადის ელემენტი ალუმინის ჯაჭვით. ჯამი 2 სმ.

ფასადის ელევაცია

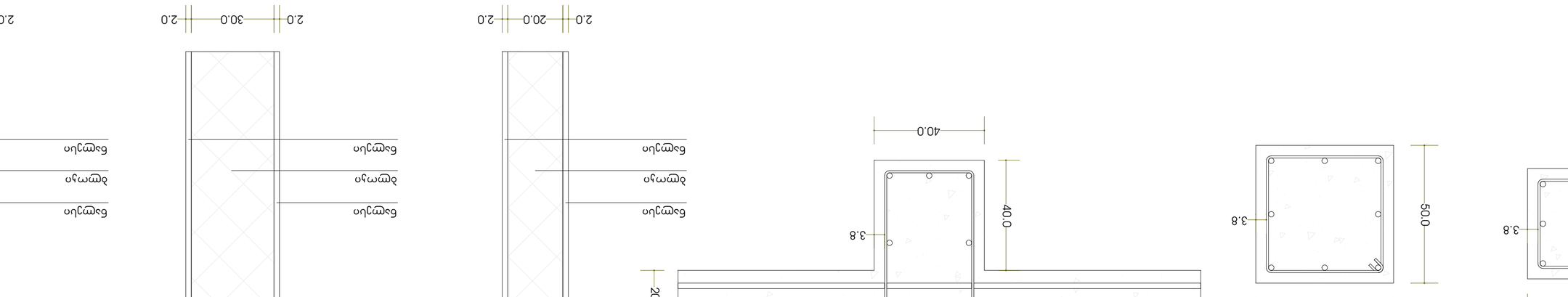

ობიექტი	ფასადის ელემენტები
შემსრულებელი	ტექნიკური უნივერსიტეტი
	ფაკულტეტი
	დეპარტამენტი
ხელმძღვანელი	
სტუდენტი	
ფასადის ელემენტები	
ფასადის ელემენტები	
ფასადის ელემენტები

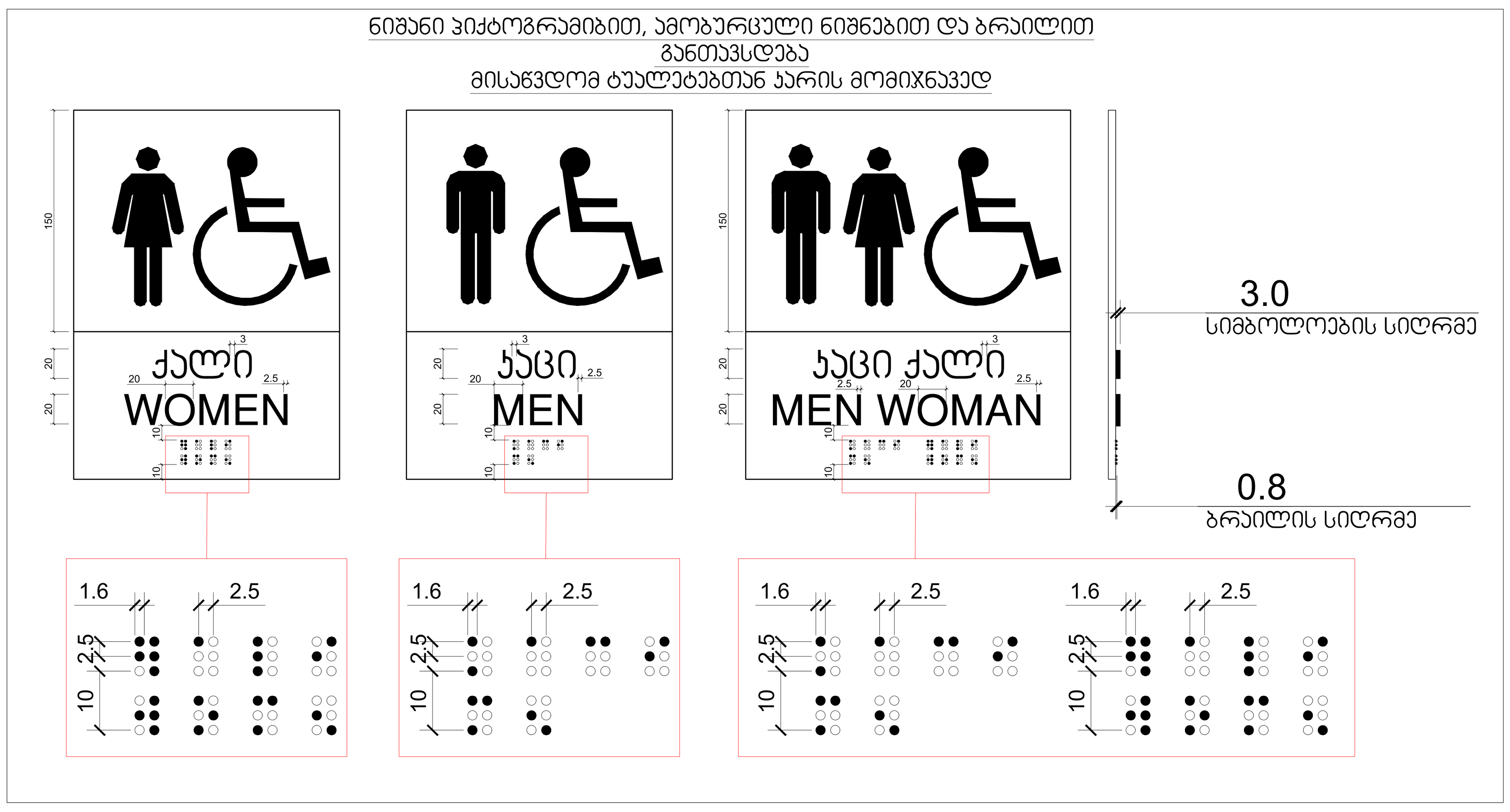

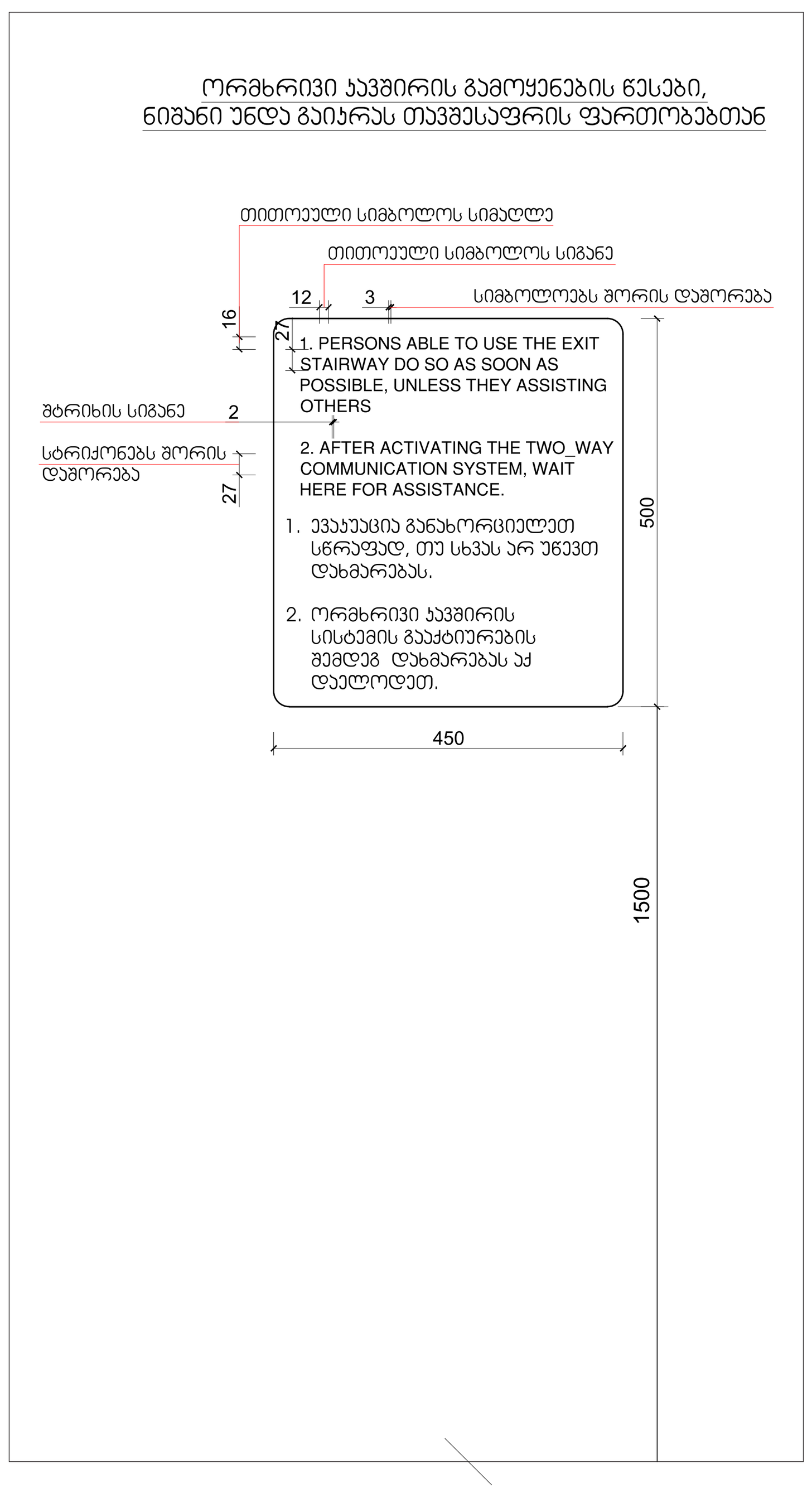

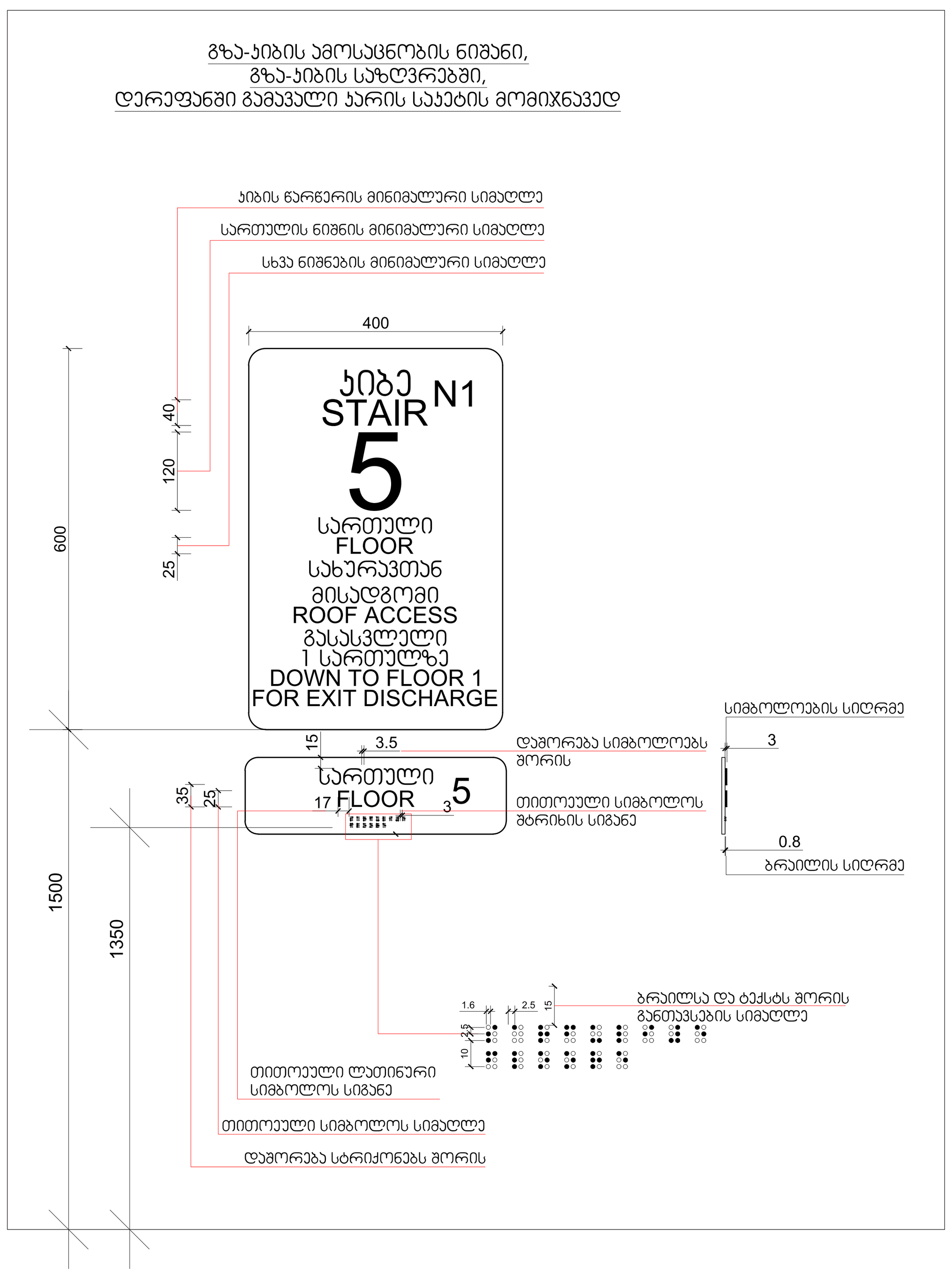

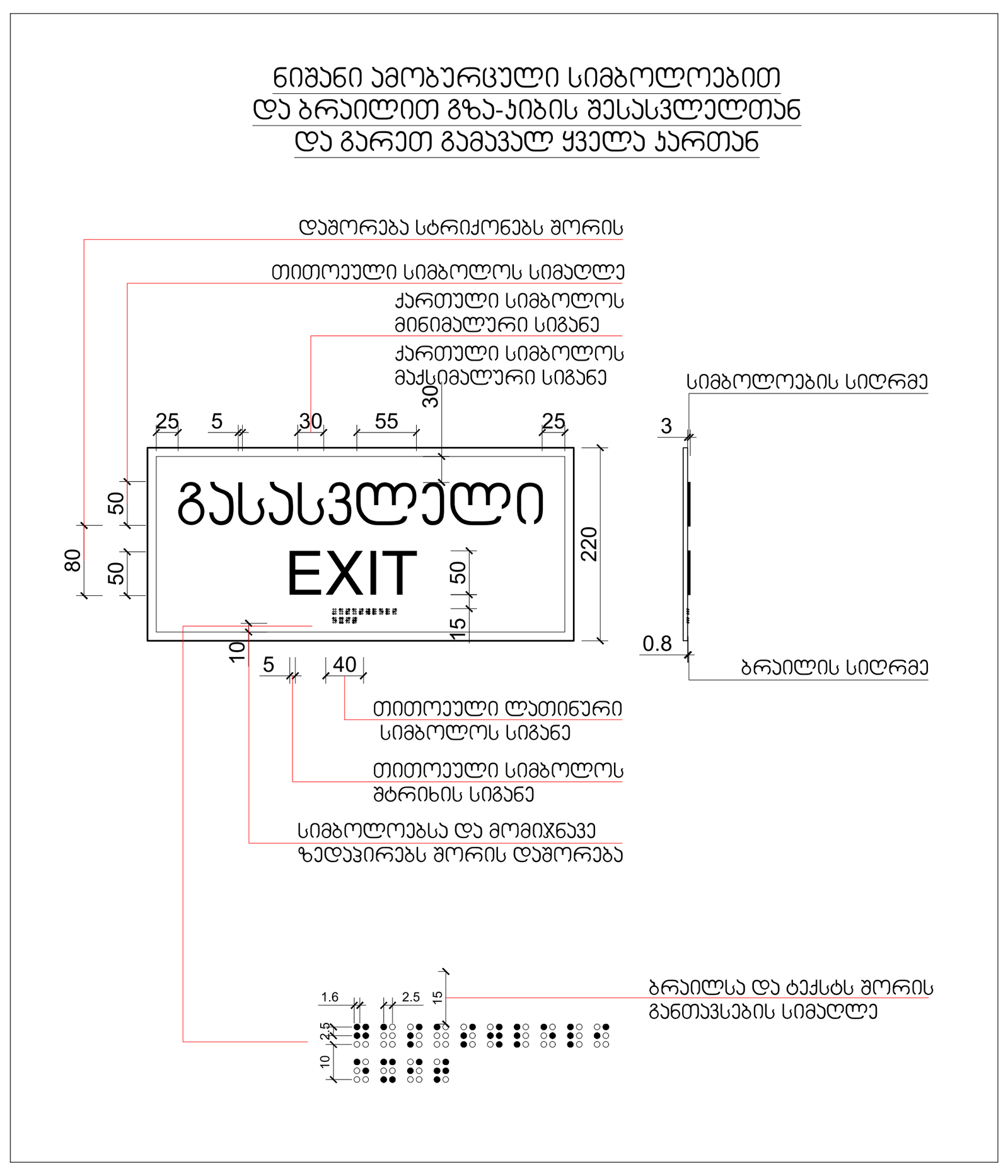

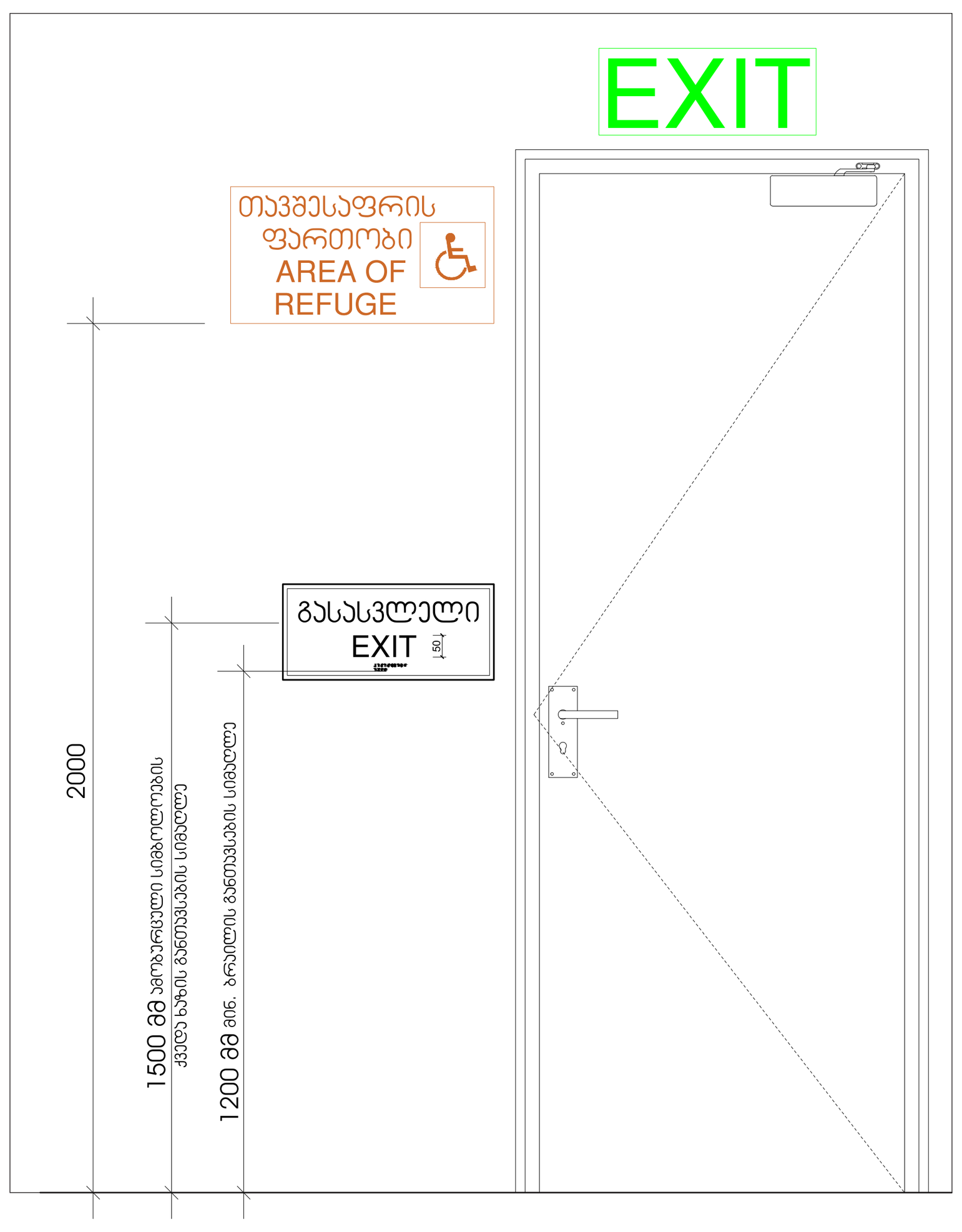

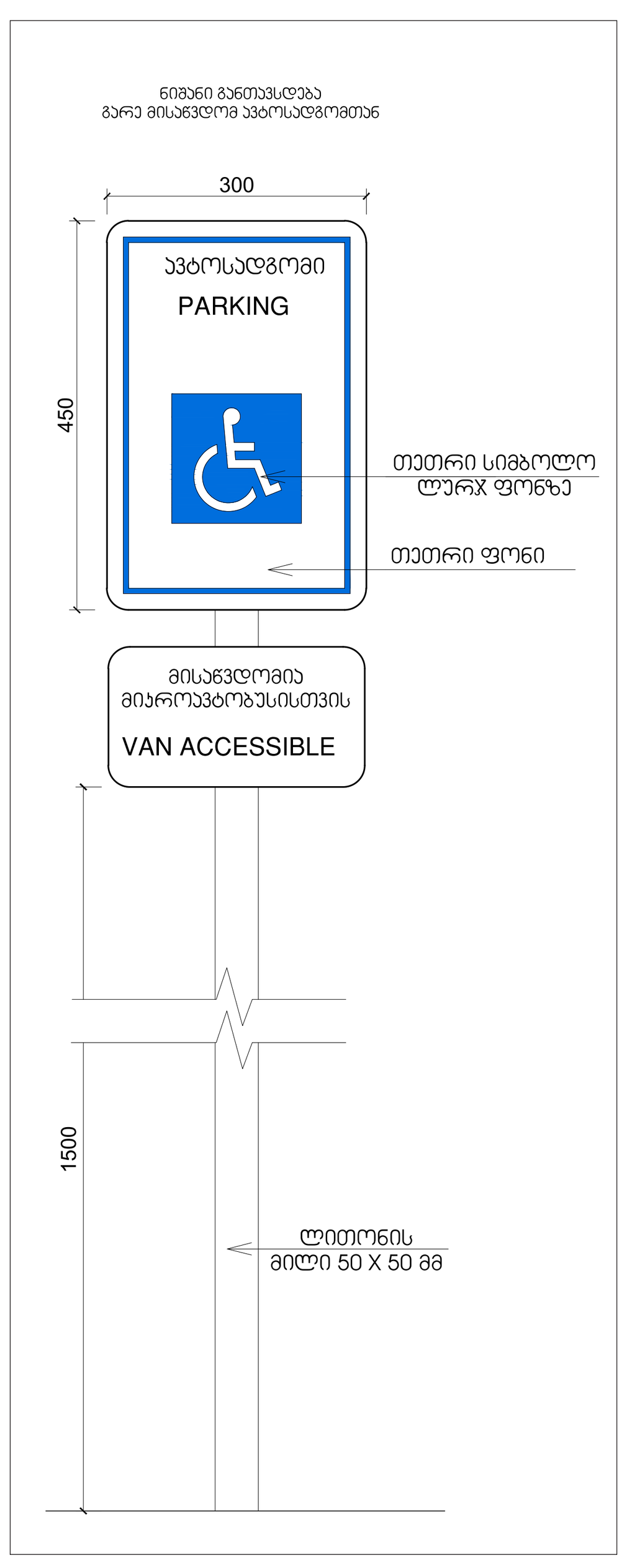

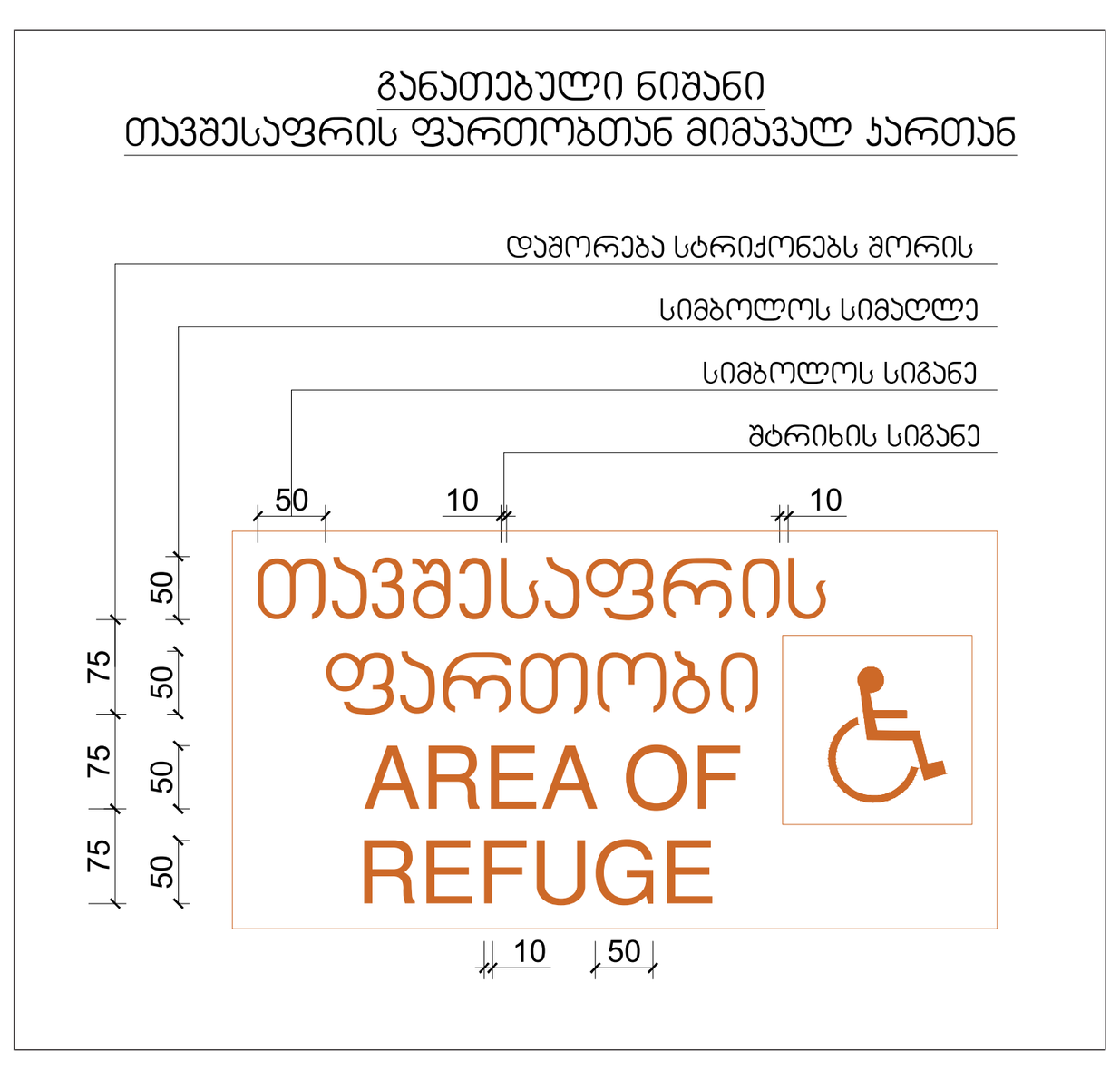

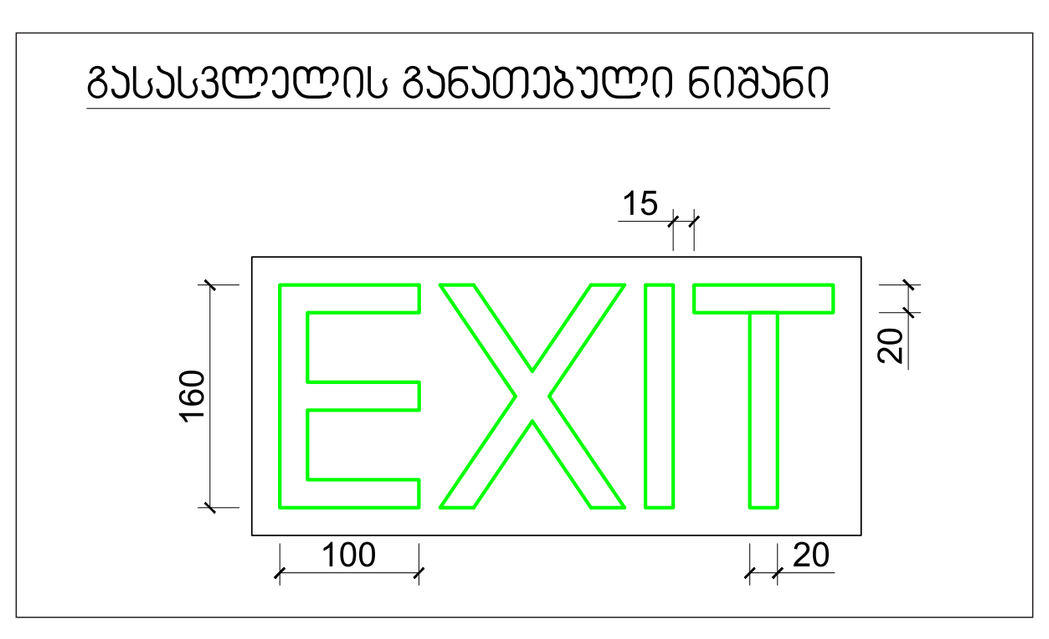



მისაწვდომობის გეგმა

ობიექტი

მრავალფუნქციური საცხოვრებელი კომპლექსი

მისამართი

თბილისი
გორგასლის ქუჩა N40
ს.კ. 01.18.09.005.024

არქიტექტორი

ლ. ოქროპირიძე

კონსტრუქტორი

ზ. კიზირია

ექსპლიკაცია

პირობითი ნიშნები

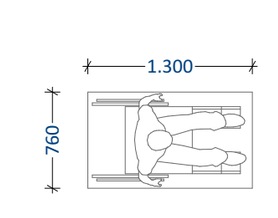



მისაწვდომი სვლაგეზი

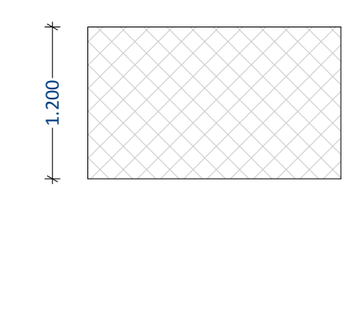

მისაწვდომი სვლაგეზი

მოსატრიალებელი სივრცეები

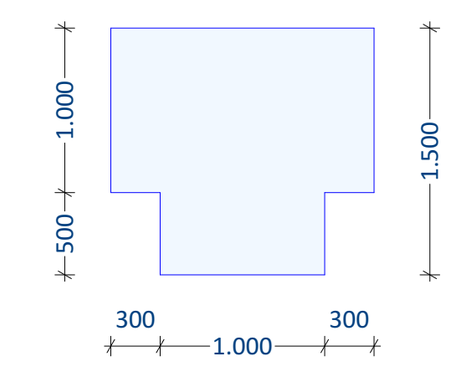

ვარიანტი 3

კარის წინ თავისუფალი სივრცე

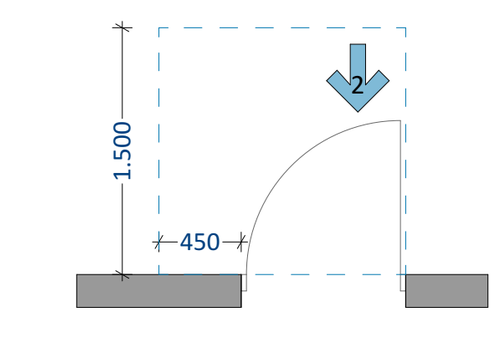

თავისუფალი სივრცე კართან მანევრირებისათვი
ანჯამიანი კარი
წინიდან მისაწვდომი - გამოწევით გაღება

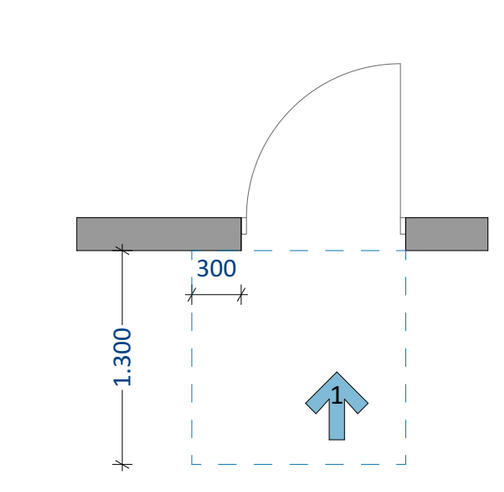

თავისუფალი სივრცე კართან მანევრირებისათვი
ანჯამიანი კარი
წინიდან მისაწვდომი - მიწოლით გაღება

შენიშვნები

1. ნახაზი მომზადებული მისაწვდომობის სტანდარტების მიხედვით.

2. ზომები მოცემულია მილიმეტრებში.

3. იატაკის ზედაპირები მოეწყობა ისე, რომ იქნება მდგრადი, მყარი და არასრიალა.

4. განათების სამართავები ელექტრო გამანაწილებლები ელექტრო ჩამრთველები და დენსართები ტემპერატურის მარეგულირებლები მოწყობილობების სამართავები წყალსადენი სისტემის მოწყობილობების მარეგულირებლები და დამცავი და ორმხრივი საკომუნიკაციო სისტემების სამართავები "ა" ტიპის ერთეულში მოეწყობა სტანდარტის 309-ე ქვეთავის შესაბამისად.

5. სინათლის ჩამრთველები ელექტრო ჩამრთველები დენსართები ტემპერატურის მარეგულირებლები ელექტრო გამანაწილებლები და უსაფრთხოების ან შიდასაკომუნიკაციო სისტემების სამართავები "ბ" ტიპის ერთეულებში მოეწყობა სტანდარტის 309.2 და 1104.1.1 ქვეთავების მიხედვით.

ნახაზი

ფურცლის ზომა

A1 (841X594mm)

მასშტაბი

1:100

ფურცლის ნომერი

A.06

თბილისი 2021 წ.

ეტაპობრივი მშენებლობის გეგმა

ობიექტი
ორსართულიანი ოჯახური სახლის
სამშენებლო ნაკვეთი

მისამართი
ბ. ყანჩაველის ქუჩა N40
ს.კ. 01.18.09.005.024

ობიექტის ტიპი
ერთსართულიანი ნაწილობრივ სარდაფიანი

ტექნიკური ზედამხედველი
ლ. ფირცხალავა

პროექტის ავტორი
ნ. ბერიძე

ეტაპები

№	ეტაპის დასახელება	ხანგრძლივობა
1	მიწის სამუშაოები	2 კვ.
2	საძირკვლის ბეტონირება	3 კვ.
3	სარდაფის კედლების აგება	4 კვ.
4	სარდაფის გადახურვა	2 კვ.
5	პირველი სართულის კედლები	5 კვ.
6	სახურავის კონსტრუქცია	3 კვ.
7	სახურავის გადახურვა	2 კვ.
8	ფანჯრების მონტაჟი	1 კვ.
9	სახლის შიდა სამუშაოები	6 კვ.
10	ფასადის მოპირკეთება	4 კვ.
11	ელექტრო და სანტექნიკური სისტემები	3 კვ.
12	ეზოს კეთილმოწყობა	2 კვ.

ტექნიკური ზედამხედველის ხელმოწერა
ლ. ფირცხალავა

დამკვეთის ხელმოწერა
ნ. ბერიძე

შენიშვნები

1. ნებისმიერი ცვლილება ეტაპების თანმიმდევრობაში ან ხანგრძლივობაში უნდა შეთანხმდეს ავტორთან.
2. ზამთრის პერიოდში ბეტონირების ჩატარება დამატებითი ზომების მიღებით.
3. ეტაპის დასრულების თარიღი ითვლება მიღება-ჩაბარების აქტის ხელმოწერის დღედ.
4. ამ ეტაპობრივი მშენებლობის პროექტის ნებისმიერი ნაწილის გამოყენება ავტორის წერილობითი ნებართვის გარეშე აკრძალულია.

თბილისი 2021 წ.

ეტაპობრივი მშენებლობის სქემა

ოთახში შესასვლელი კარის ღიობის გარე კედლის ფრაგმენტი - ბათუმის ტიპის ქვიშაქვის ბლოკებით ნაგები, ცემენტ-ქვიშის ხსნარით შელესილი, ფასადის საღებავით შეღებილი



ოთახში შესასვლელი კარის ღიობის ზედა ნაწილი - ბათუმის ტიპის ქვიშაქვის ბლოკებით ნაგები თაღოვანი ანჯამა



ოთახში შესასვლელი კარის ღიობის ქვედა ნაწილი

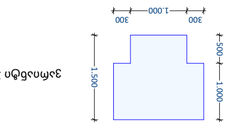

ბათუმის ტიპის ქვიშაქვის ბლოკი



ბათუმის ტიპის ქვიშაქვის ბლოკი

ნახაზის დასახელება
ბათუმის ტიპის ქვიშაქვის ბლოკებით ნაგები ოთახში შესასვლელი კარის ღიობის ფრაგმენტი

მასშტაბი
1:100

ფურცლის ნომერი
A.06

ფურცლების რაოდენობა
A1 (841X594mm)

ნახატები

შენიშვნები

1. ნახატი ითვალისწინებს ბათუმის ტიპის ქვიშაქვის ბლოკების ნაგებობის ფრაგმენტის აღდგენას.
2. ზომები მილიმეტრებშია მითითებული.
3. ნაგები ბლოკების ზედაპირი დამუშავებულია ხელით, ნაკეთობის ხასიათის შესაბამისად.
4. ამ ნახატის ნებისმიერი ნაწილის გამოყენება ავტორის წერილობითი ნებართვის გარეშე აკრძალულია.

