F:\PROJECT-all\LOGO_K_K.jpg

შ.პ.ს "ჯირკიტაძე და კომპანია" (ს/ნ416294067)

პეკინის ქ. №27 ტ: 2 37 23 00 მობ: 5 99 56 22 76, ფაქსი: 2 37 23 00

*L.T.D "KIRKITADZE & COMPANY"*

*Pekini str. N 27 tel: 2 37 23 00 mob: 5 99 56 22 76, fax: 2 37 23 00*


ქალაქი თბილისი, ნუცუბიძის პლატო, II, III და IV მ/რ-ების მიმდებარე ტერიტორია, 01.14.16.015.479
შპს "პილარ ჯგუფი"-ს (ID :406294825) არასასოფლო-სამეურნეო
დანიშნულების მიწის ნაკვეთის და მისი მიმდებარე ტერიტორიის ტოპოგრაფიული

# გეგმა

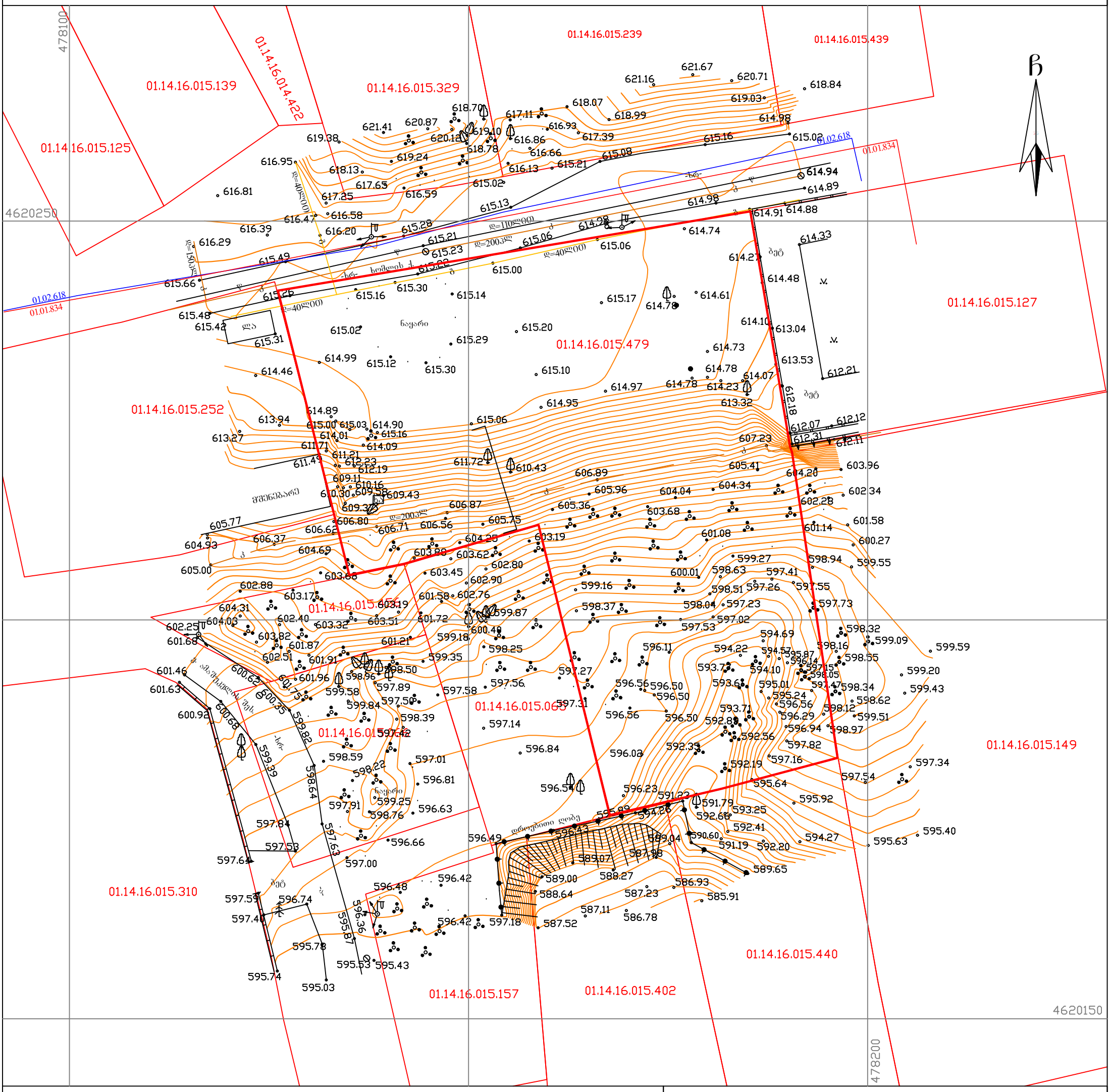


## პირობითი აღნიშვნები

WGS 1984-ის კოორდინატთა სისტემის UTM პროექცია

| | | | |
|---|---|---|---|
| ძს | საცხ. შენობა | ხის ღობე | წ წყალგაყვანილობა |
| ძა | არასაცხ. შენობა | ღობე | გ გაზი |
| | ფარდული | ქვის კედელი | კ კანალიზაცია |
| | მშენებარე შენობა | კედელი | სან სანიაღვრე |
| | წიწვოვანი ხე | ფლატე | კგ კავშირგაბმულობა |
| | ფოთლოვანი ხე | რკინიგზა | ელ. ქსელები |
| | ხილკენკროვანი მცენარე | სამეთვალყურეო ჭები | თგ გათბობა |
| | გარე განათება | ელ. გადამცემი ხაზი | |

შენიშვნა:1) გეგმაზე დატანილია საჯარო რეესტრში რეგისტრირებული ნაკვეთის საზღვრები

2) ვინაიდან გეგმაზე დატანილია მხოლოდ რეგისტრირებული მიწისქვეშა კომუნიკაციები მათი მდებარეობების დაზუსტება მოხდეს ყველა კომუნიკაციის წარმომადგენლებთან


შ.პ.ს. "ჯირკიტაძე და კომპანია" (ს/ნ416294067)

პეკინის ქ. №27/10 ტ: 2 37 23 00 მობ: 5 99 56 22 76, ფაქსი: 2 37 23 00

*L.T.D "KIRKITADZE & COMPANY"*

Pekini str. N 27/10 tel: 2 37 23 00 mob: 5 99 56 22 76, fax: 2 37 23 00

*www. kirkitadze.ge* *kirkitadze@mail.ru*


| | | |
|---|---|---|
| დირექტორი: | | რ. კირკიტაძე |
| აზომა: | | ლ. ჯამბაზიშვილი |
| დახაზა: | | ე. კვეკვეცია |
| დამკვეთი | | შპს "პილარ ჯგუფი" |
| მასშტაბი: 1:500 | | 03.02.2020წ. |

F:\PROJECT-all\LOGO_K_K.jpg

შ.პ.ს "ჯირკიტაძე და კომპანია" ( ს/ნ416294067 )

*L.T.D "KIRKITADZE & COMPANY"*

პეკინის ქ. №27 ტ: 2 37 23 00 მობ: 5 99 56 22 76, ფაქსი: 2 37 23 00

*Pekini str. N 27 tel: 2 37 23 00 mob: 5 99 56 22 76, fax: 2 37 23 00*


ქალაქი თბილისი, ნუცუბიძის პლატო, II, III და IV მ/რ-ების მიმდებარე ტერიტორია, 01.14.16.015.479
შპს "პილარ ჯგუფი"-ს (ID :406294825) არასასოფლო-სამეურნეო
დანიშნულების მიწის ნაკვეთის და მისი მიმდებარე ტერიტორიის ტოპოგრაფიული

# გეგმა

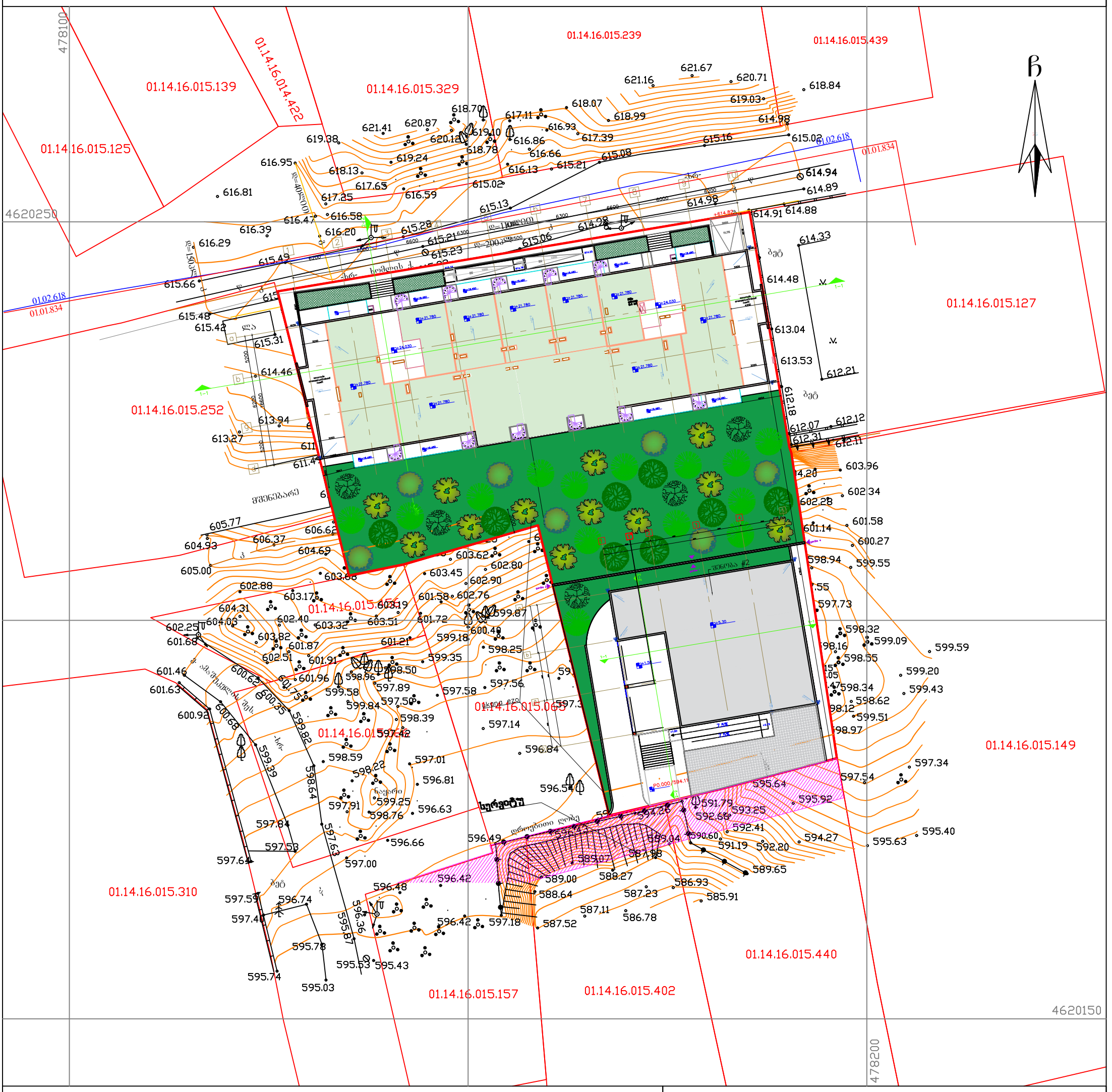


## პირობითი აღნიშვნები

WGS 1984-ის კოორდინატთა სისტემის UTM პროექცია

| | | | | | |
|---|---|---|---|---|---|
| ძს | საცხ. შენობა | | ხის ღობე | წ | წყალგაყვანილობა |
| ძა | არასაცხ. შენობა | | ღობე | გ | გაზი |
| | ფარდული | | ქვის კედელი | კ | კანალიზაცია |
| | მშენებარე შენობა | | კედელი | სან | სანიაღვრე |
| | წიწვოვანი ხე | | ფლატე | კგ | კავშირგაბმულობა |
| | ფოთლოვანი ხე | | რკინიგზა | | ელ. ქსელები |
| | ხილკენკროვანი | | სამეთვალყურეო ჭები | თგ | გათბობა |
| | მცენარე | | | | |
| | გარე განათება | | ელ. გადამცემი ხაზი | | |

შენიშვნა:1) გეგმაზე დატანილია საჯარო რეესტრში რეგისტრირებული ნაკვეთის საზღვრები

2) ვინაიდან გეგმაზე დატანილია მხოლოდ რეგისტრირებული მიწისქვეშა კომუნიკაციები მათი მდებარეობების დაზუსტება მოხდეს ყველა კომუნიკაციის წარმომადგენლებთან


შ.პ.ს. "ჯირკიტაძე და კომპანია" (ს/ნ416294067)
პეკინის ქ. №27/10 ტ: 2 37 23 00 მობ: 5 99 56 22 76, ფაქსი: 2 37 23 00
*L.T.D "KIRKITADZE & COMPANY"*
Pekini str. N 27/10 tel: 2 37 23 00 mob: 5 99 56 22 76, fax: 2 37 23 00
*www. kirkitadze.ge* *kirkitadze@mail.ru*


| | | |
|---|---|---|
| დირექტორი: | | რ. კირკიტაძე |
| აზომა: | | ლ. ჯამბაზიშვილი |
| დახაზა: | | ე. კვეკვეცია |
| დამკვეთი | | შპს "პილარ ჯგუფი" |
| მასშტაბი: 1:500 | | 03.02.2020წ. |

F:\PROJECT-all\LOGO_K_K.jpg

შ.პ.ს "ჯირკიტაძე და კომპანია" ( ს/ნ416294067 )

*L.T.D "KIRKITADZE & COMPANY"*

პეკინის ქ. №27 ტ: 2 37 23 00 მობ: 5 99 56 22 76, ფაქსი: 2 37 23 00

*Pekini str. N 27 tel: 2 37 23 00 mob: 5 99 56 22 76, fax: 2 37 23 00*

ქალაქი თბილისი, ნუცუბიძის პლატო, II, III და IV მ/რ-ების მიმდებარე ტერიტორია, 01.14.16.015.479
შპს "პილარ ჯგუფი"-ს (ID :406294825) არასასოფლო-სამეურნეო
დანიშნულების მიწის ნაკვეთის და მისი მიმდებარე ტერიტორიის ტოპოგრაფიული

# გეგმა

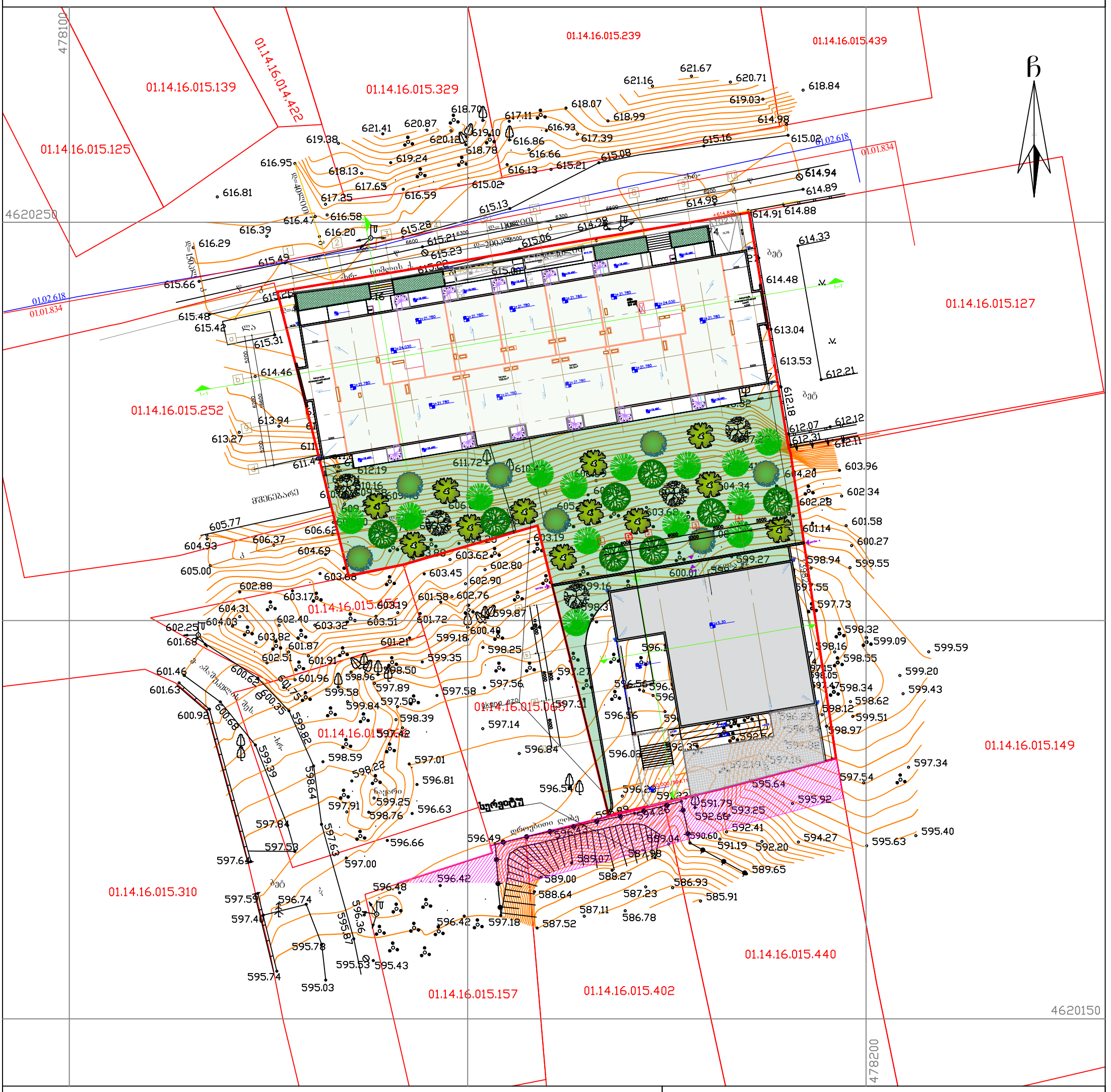
01.14.16.015.139
01.14.16.014.422
01.14.16.015.329
01.14.16.015.239
01.14.16.015.439
01.14.16.015.125
01.14.16.015.127
01.14.16.015.252
01.14.16.015.310
01.14.16.015.157
01.14.16.015.402
01.14.16.015.440
01.14.16.015.149
01.14.16.015.063
01.14.16.015.156
01.02.618
01.01.834
4620250
4620150
478100
478200
ბეტ
ასფალტი
ბილიკი
ხე
ბუჩქი
ნაგებობა
ტროტუარი
მწვანნარგავები
ბორდიური
ღობე
ელ. ბოძი
ელ. ქსელები
ტელეფონის ქსელი
ტელეფონის ბოძი
ელ. ტრანსფორმატორი
ელ. ტრანსფორმატორის ბოძი
ელ. ტრანსფორმატორის ბოძი
ელ. ტრანსფორმატორის ბოძ




## მიწის ნაკვეთის ფართობი – 3176 მ²

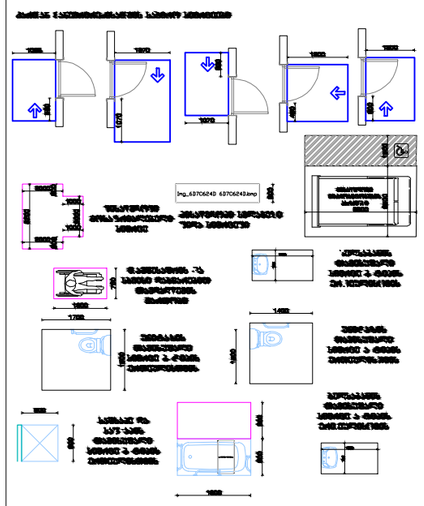

ნახაზი:
**გენ გეგმა**

პროექტი:
**საცხოვრებელი კომპლექსი**

დამკვეთი:
**შპს "პილარ ჯგუფი**

შემსრულებელი:

GURGENIDZE
architecture

| | | |
|---|---|---|
| დირექტორი | ლ. ურგენიძე | |
| პრინციპორი | მ.გურგენიძე | |
| არქიტექტორი | ლ.გურგენიძე | |
| არქიტექტორი | მ.ჩხაიძე | |

| ფორმატი | მასშტაბი | სტადია | თარიღი | ფურც. |
|---|---|---|---|---|
| A1 | 1:100 | შპ | 24.11.21 | |