არსებული გეგმა

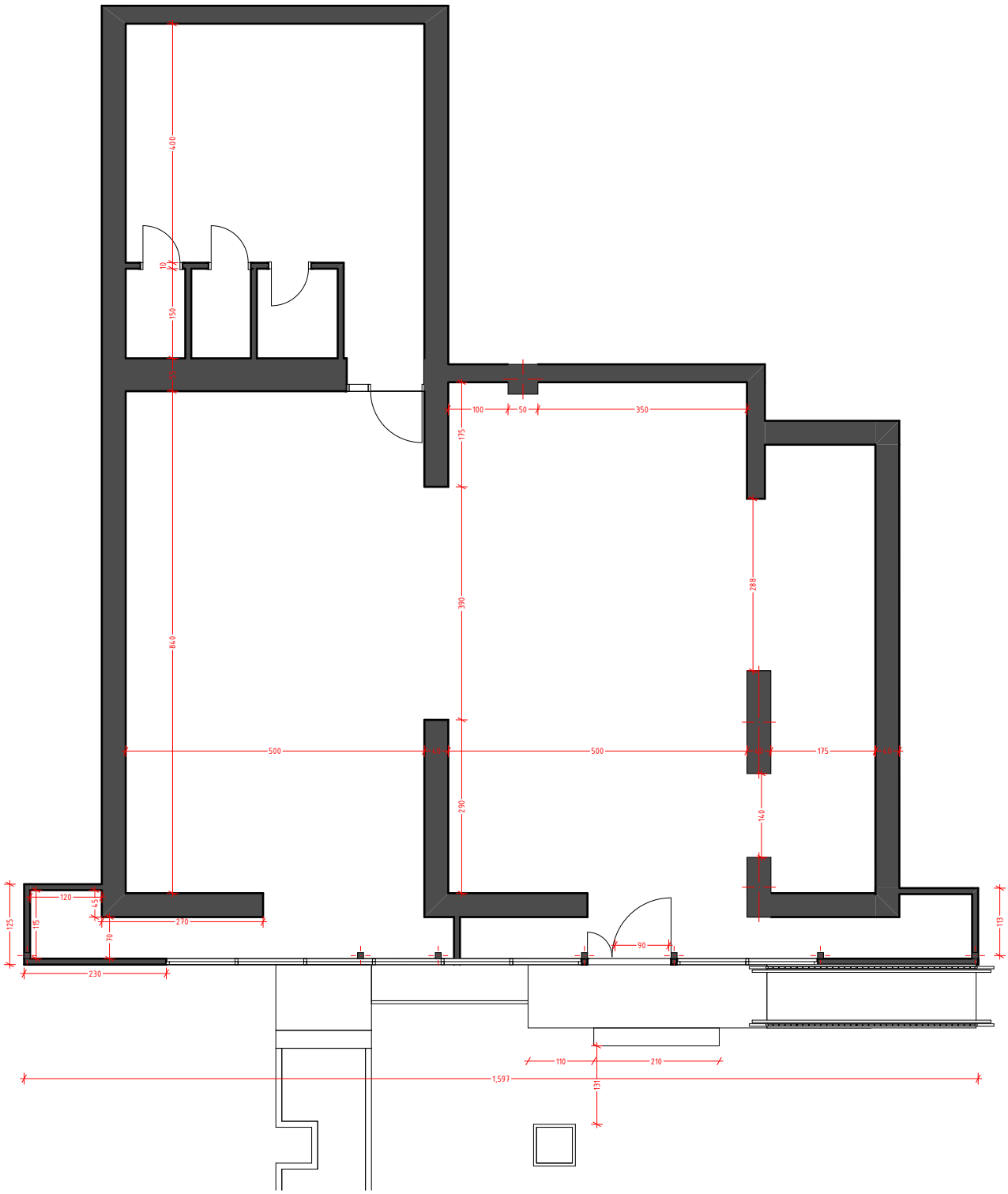

შიდა აზომვითი ნახაზი I სართული კომერციული ფართი	
არქიტექტორი	ნიკოლოზ გამგებელი პ/ნ 0100503397
დამკვეთი	შ.პ.ს. რითეილ ჯგუფი ს/ნ 436041659
მესაკუთრე	შ.პ.ს. ალუდაური ს/ნ 201949473
მისამართი	დიღმის მასივი, კვარტალი III, კორპუსი 19 ს/კ 01.13.03.039.002.01.500
მასშტაბი	1:100

20.03.2023

საპროექტო გეგმა

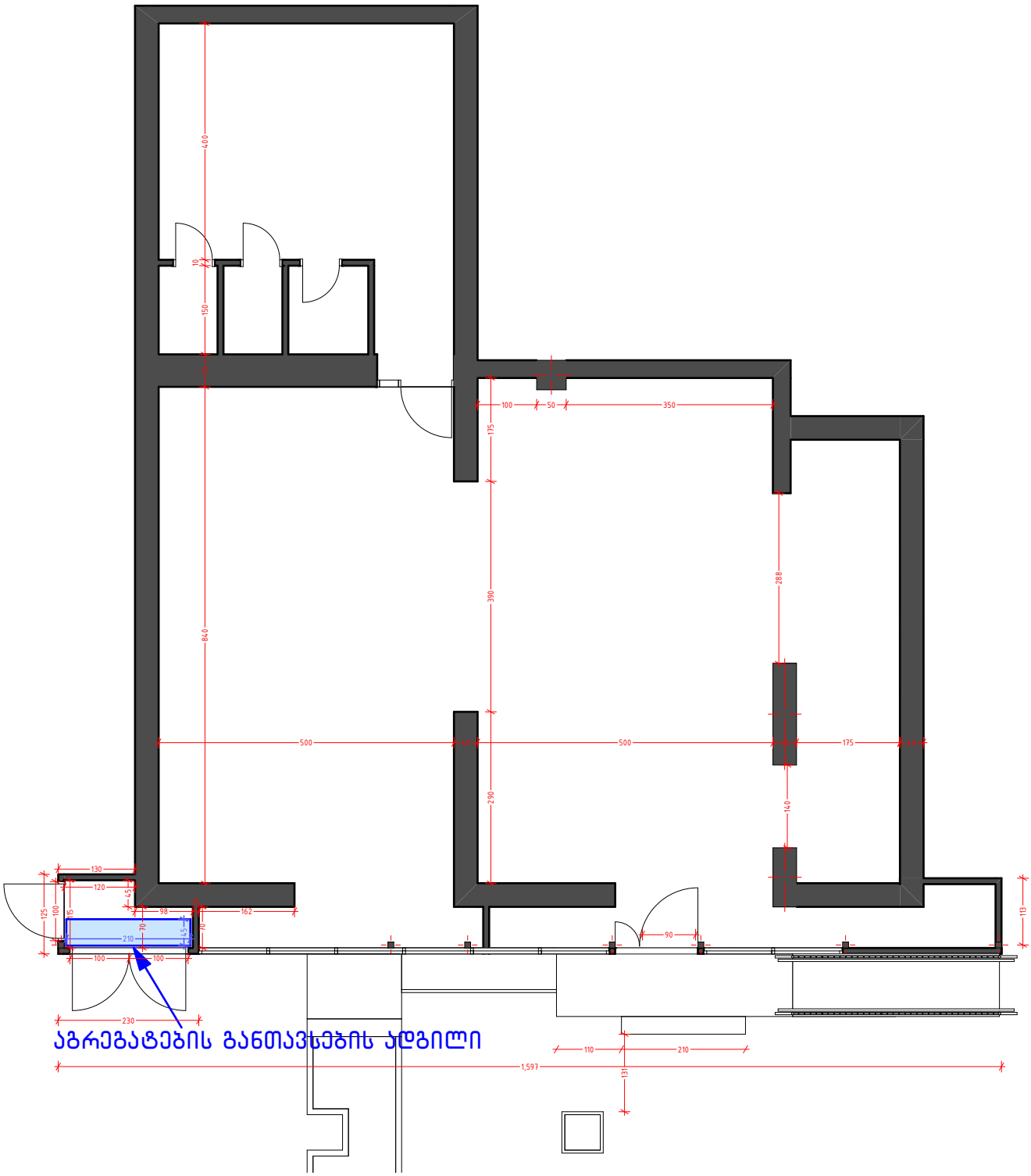

შიდა აზომვითი ნახაზი I სართული კომერციული ფართი	
არქიტექტორი	ნიკოლოზ გამგებელი პ/ნ 0100503397
დამკვეთი	შ.პ.ს. რითეილ ჯგუფი ს/ნ 436041659
მესაკუთრე	შ.პ.ს. ალუდაური ს/ნ 201949473
მისამართი	დიღმის მასივი, კვარტალი III, კორპუსი 19 ს/კ 01.13.03.039.002.01.500
მასშტაბი	1:100

20.03.2023

საქართველოს იუსტიციის სამინისტრო

საჯარო რეესტრის ეროვნული სააგენტო

საკადასტრო გეგმა

მიწის ნაკვეთის საკადასტრო კოდი: 01.13.03.039.002

განცხადების რეგისტრაციის ნომერი: 080945-08

მიწის ნაკვეთის ფართობი: 2618 კვ.მ.

დანიშნულება: არასასოფლო-სამეურნეო

მომზადების თარიღი 07.04.08

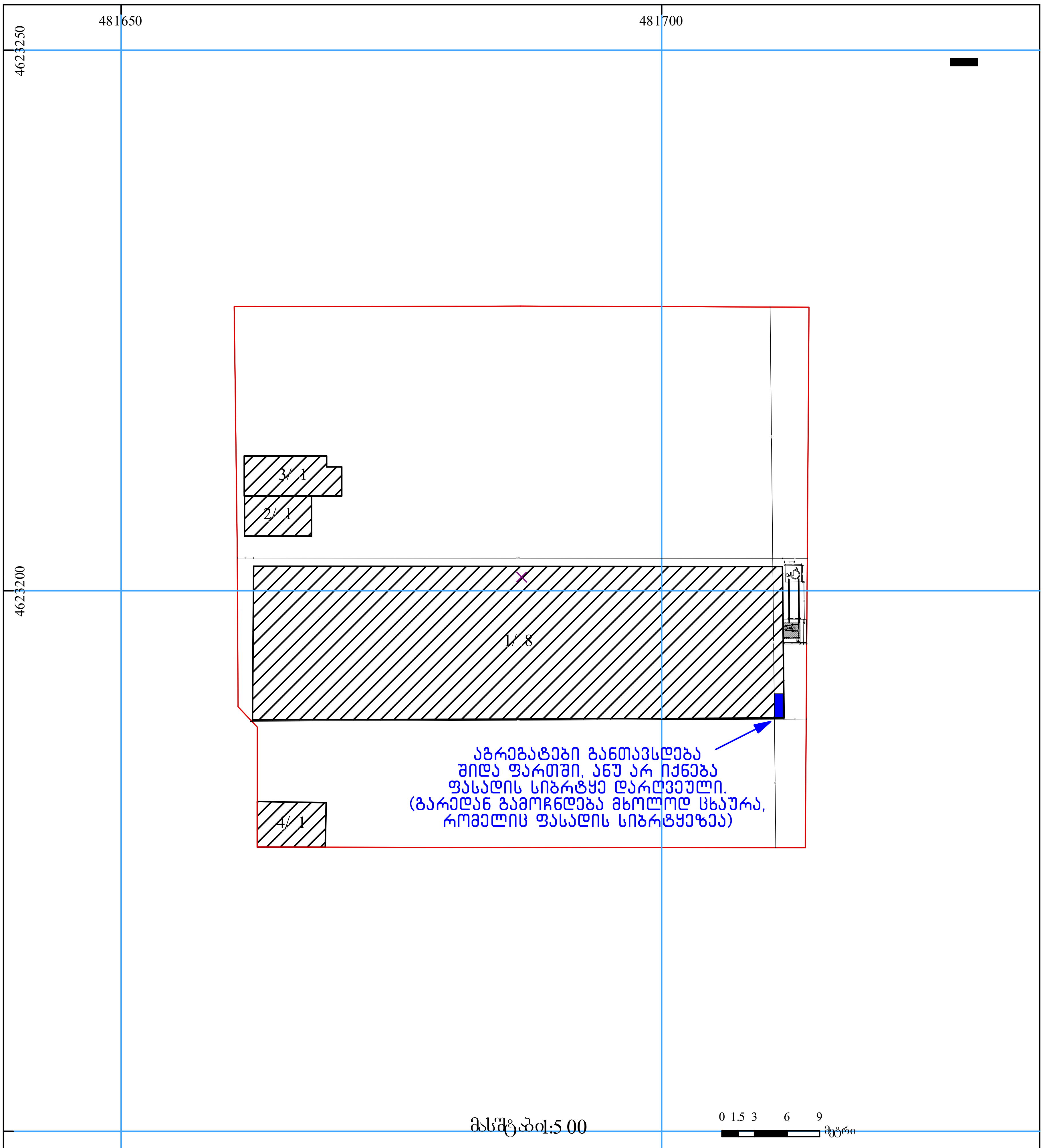

01/2 — შენობა-ნაგებობა, პირობითი ნომერი/სართულიანობა

სერვიტუტი

ხაზობრივი ნაგებობა

0.00 — (საერთაშორისო) სისტემის კოორდ.

მიწის ნაკვეთის საკადასტრო საზღვარი

მშენებარე ნაგებობა