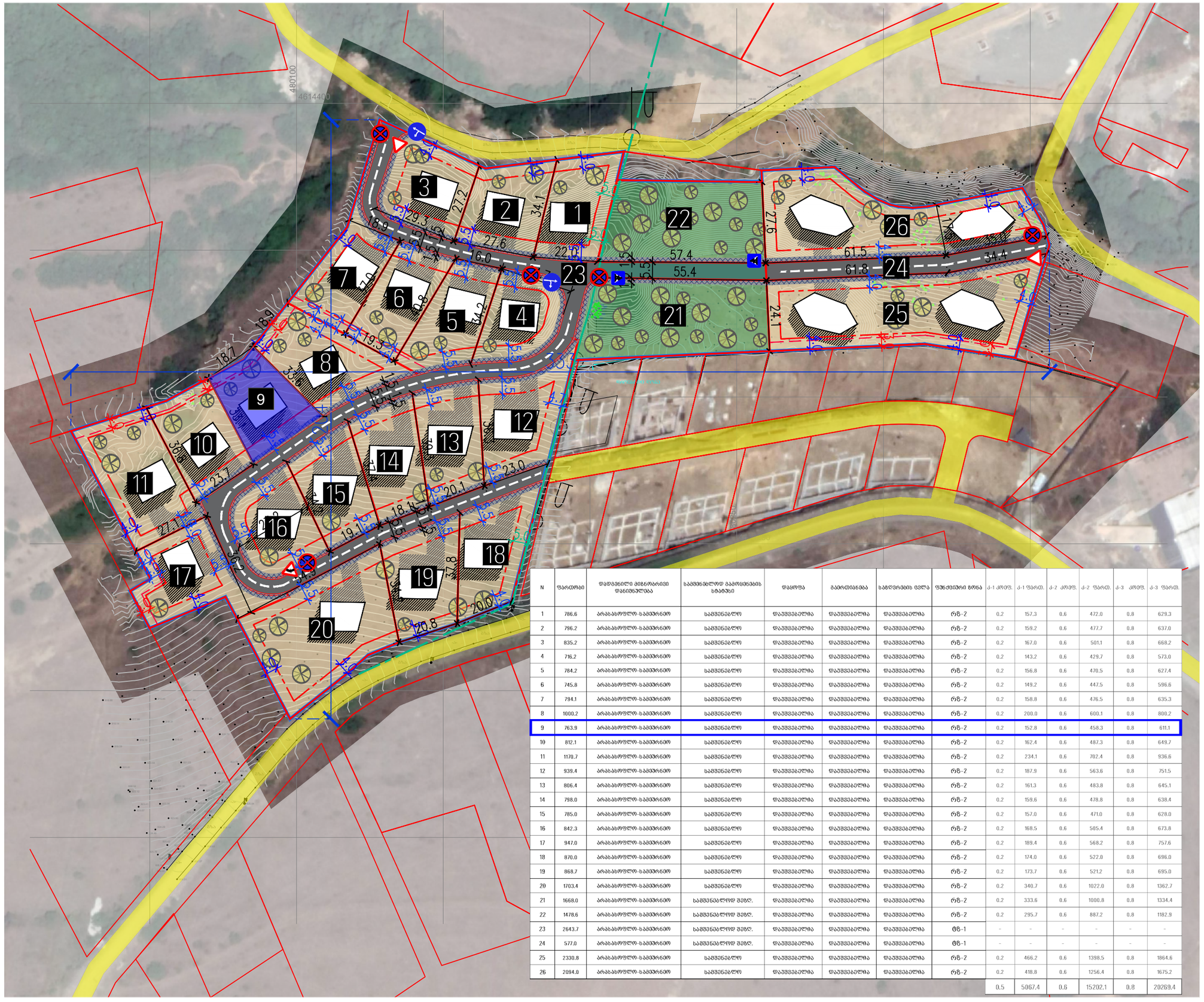

N	ფართობი	დადგენილი მიწისმარცივი დანიშნულება	ნაშენებლად გამოყენების სტატუსი	დაყოფა	გაერთიანება	სახღვრების ცვლა	ფუნქციური ზონა	კ-1 კოეფ.	კ-1 ფართ.	კ-2 კოეფ.	კ-2 ფართ.	კ-3 კოეფ.	კ-3 ფართ.
1	786.6	არასასოფლო-სამეურნეო	სამშენებლო	დაუშვებელია	დაუშვებელია	დაუშვებელია	რზ-2	0.2	157.3	0.6	472.0	0.8	629.3
2	796.2	არასასოფლო-სამეურნეო	სამშენებლო	დაუშვებელია	დაუშვებელია	დაუშვებელია	რზ-2	0.2	159.2	0.6	477.7	0.8	637.0
3	835.2	არასასოფლო-სამეურნეო	სამშენებლო	დაუშვებელია	დაუშვებელია	დაუშვებელია	რზ-2	0.2	167.0	0.6	501.1	0.8	668.2
4	716.2	არასასოფლო-სამეურნეო	სამშენებლო	დაუშვებელია	დაუშვებელია	დაუშვებელია	რზ-2	0.2	143.2	0.6	429.7	0.8	573.0
5	784.2	არასასოფლო-სამეურნეო	სამშენებლო	დაუშვებელია	დაუშვებელია	დაუშვებელია	რზ-2	0.2	156.8	0.6	470.5	0.8	627.4
6	745.8	არასასოფლო-სამეურნეო	სამშენებლო	დაუშვებელია	დაუშვებელია	დაუშვებელია	რზ-2	0.2	149.2	0.6	447.5	0.8	596.6
7	794.1	არასასოფლო-სამეურნეო	სამშენებლო	დაუშვებელია	დაუშვებელია	დაუშვებელია	რზ-2	0.2	158.8	0.6	476.5	0.8	635.3
8	1000.2	არასასოფლო-სამეურნეო	სამშენებლო	დაუშვებელია	დაუშვებელია	დაუშვებელია	რზ-2	0.2	200.0	0.6	600.1	0.8	800.2
9	763.9	არასასოფლო-სამეურნეო	სამშენებლო	დაუშვებელია	დაუშვებელია	დაუშვებელია	რზ-2	0.2	152.8	0.6	458.3	0.8	611.1
10	812.1	არასასოფლო-სამეურნეო	სამშენებლო	დაუშვებელია	დაუშვებელია	დაუშვებელია	რზ-2	0.2	162.4	0.6	487.3	0.8	649.7
11	1170.7	არასასოფლო-სამეურნეო	სამშენებლო	დაუშვებელია	დაუშვებელია	დაუშვებელია	რზ-2	0.2	234.1	0.6	702.4	0.8	936.6
12	939.4	არასასოფლო-სამეურნეო	სამშენებლო	დაუშვებელია	დაუშვებელია	დაუშვებელია	რზ-2	0.2	187.9	0.6	563.6	0.8	751.5
13	806.4	არასასოფლო-სამეურნეო	სამშენებლო	დაუშვებელია	დაუშვებელია	დაუშვებელია	რზ-2	0.2	161.3	0.6	483.8	0.8	645.1
14	798.0	არასასოფლო-სამეურნეო	სამშენებლო	დაუშვებელია	დაუშვებელია	დაუშვებელია	რზ-2	0.2	159.6	0.6	478.8	0.8	638.4
15	785.0	არასასოფლო-სამეურნეო	სამშენებლო	დაუშვებელია	დაუშვებელია	დაუშვებელია	რზ-2	0.2	157.0	0.6	471.0	0.8	628.0
16	842.3	არასასოფლო-სამეურნეო	სამშენებლო	დაუშვებელია	დაუშვებელია	დაუშვებელია	რზ-2	0.2	168.5	0.6	505.4	0.8	673.8
17	947.0	არასასოფლო-სამეურნეო	სამშენებლო	დაუშვებელია	დაუშვებელია	დაუშვებელია	რზ-2	0.2	189.4	0.6	568.2	0.8	757.6
18	870.0	არასასოფლო-სამეურნეო	სამშენებლო	დაუშვებელია	დაუშვებელია	დაუშვებელია	რზ-2	0.2	174.0	0.6	522.0	0.8	696.0
19	868.7	არასასოფლო-სამეურნეო	სამშენებლო	დაუშვებელია	დაუშვებელია	დაუშვებელია	რზ-2	0.2	173.7	0.6	521.2	0.8	695.0
20	1703.4	არასასოფლო-სამეურნეო	სამშენებლო	დაუშვებელია	დაუშვებელია	დაუშვებელია	რზ-2	0.2	340.7	0.6	1022.0	0.8	1362.7
21	1668.0	არასასოფლო-სამეურნეო	სამშენებლოდ შეზღ.	დაუშვებელია	დაუშვებელია	დაუშვებელია	რზ-2	0.2	333.6	0.6	1000.8	0.8	1334.4
22	1478.6	არასასოფლო-სამეურნეო	სამშენებლოდ შეზღ.	დაუშვებელია	დაუშვებელია	დაუშვებელია	რზ-2	0.2	295.7	0.6	887.2	0.8	1182.9
23	2643.7	არასასოფლო-სამეურნეო	სამშენებლოდ შეზღ.	დაუშვებელია	დაუშვებელია	დაუშვებელია	ტზ-1	-	-	-	-	-	-
24	577.0	არასასოფლო-სამეურნეო	სამშენებლოდ შეზღ.	დაუშვებელია	დაუშვებელია	დაუშვებელია	ტზ-1	-	-	-	-	-	-
25	2330.8	არასასოფლო-სამეურნეო	სამშენებლო	დაუშვებელია	დაუშვებელია	დაუშვებელია	რზ-2	0.2	466.2	0.6	1398.5	0.8	1864.6
26	2094.0	არასასოფლო-სამეურნეო	სამშენებლო	დაუშვებელია	დაუშვებელია	დაუშვებელია	რზ-2	0.2	418.8	0.6	1256.4	0.8	1675.2
								0.5	5067.4	0.6	15202.1	0.8	20269.4

ᲨᲞᲡ "ᲔᲜ ᲡᲘ ᲓᲘ ᲘᲜᲕᲔᲡᲗᲛᲔᲜᲗ"
ID 400293302

პირობითი აღნიშვნები

- საპროექტო ტერიტორია
- არსებული საკადასტრო ები
- საპროექტო სრვიტუტი
- განაშენიანების რეგულირების წითელი ხაზი
- უკანა ეზო
- გაზომარაგების მილი (5 მ.-იანი შეზღუდვით)
- 4 შენობის პირობითი ნომერი

შენიშვნა

პროექტის დასახელება

განაშენიანების რეგულირების გეგმა

მის.: ქ. თბილისი, სოფელი წავკისი

დამკვეთი

ᲨᲞᲡ "ᲔᲜ ᲡᲘ ᲓᲘ ᲘᲜᲕᲔᲡᲗᲛᲔᲜᲗ"
ID 400293302

შემსრულებელი

დირექტორი	აკაკი ზერეკიძე
შემსრულებელი	შოთა ფიფია
შემსრულებელი	დავით პაპიძე
შეამოწმა	ვახტანგ ჯოხაძე

გვერდის დასახელება

მიწის ნაკვეთის კ1,კ2,კ3
დადგენის გეგმა

თარიღი	ივლისი/2021
მასშტაბი	1:750
სტადია	გრგ
ნაწილი	
ფორმატი	A3
გვერდი	47

საქართველო

მისამართი: ქ. თბილისი, სოფელი წავკისი
ს/კ 81.02.13.097

764 კვ.მ

ოქროყანა სოფელი წავკისი

სიტუაციური ნახაზი

მოსარგებლე: შ.პ.ს. "ფროფერთი დეველოპმენტი"

გაწყობილების უფროსი		
მთავარი სპეციალისტი		

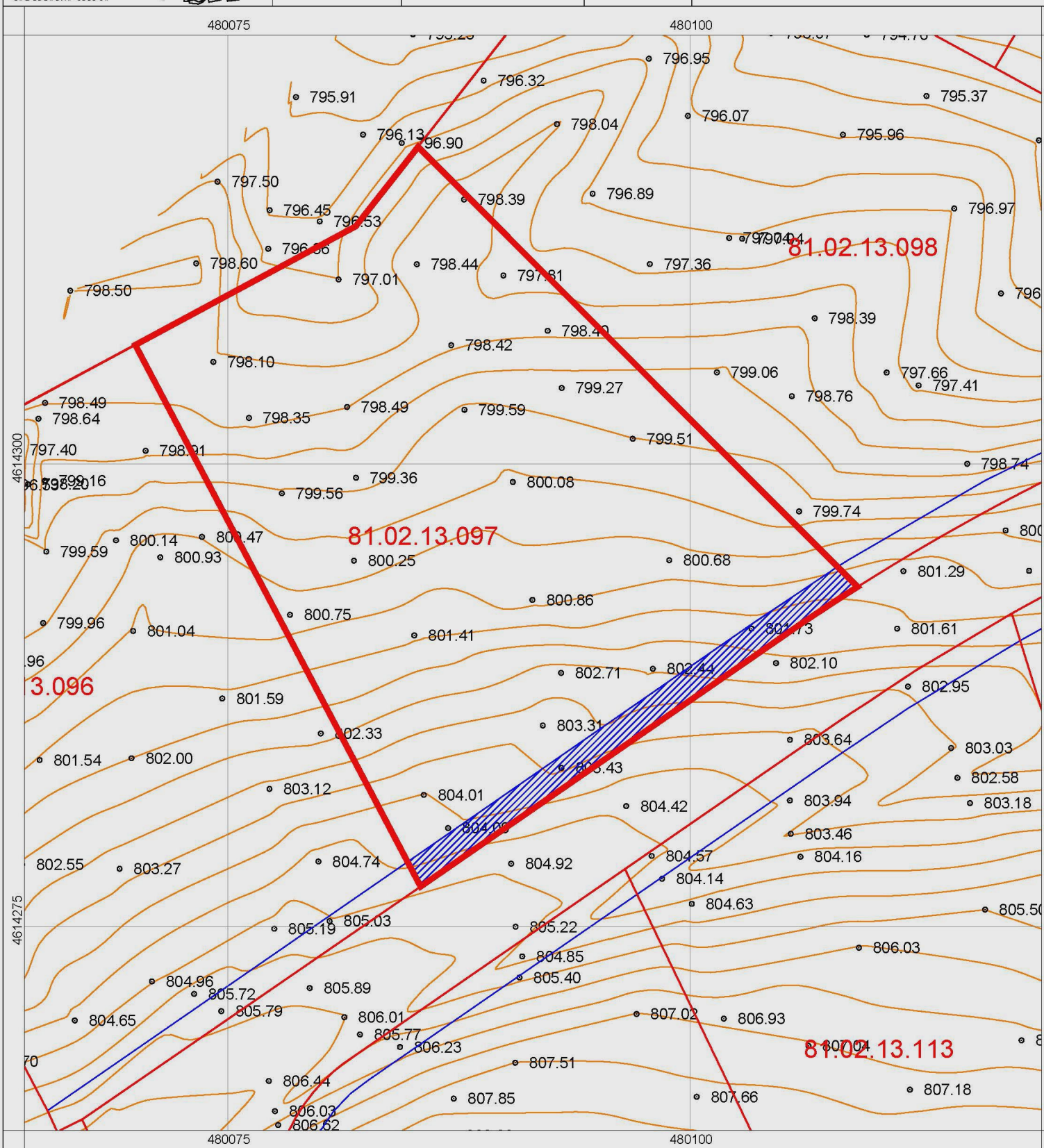

პირობითი აღნიშვნები

შპს „წარმოე

დირექტორი	გ. ქოქაშვილი
შემსრულებელი	გ. ქოქაშვილი
დამკვეთი	შპს "ფროფერთი დეველოპმენტი"
მ. 1:200	05.08.2022

N

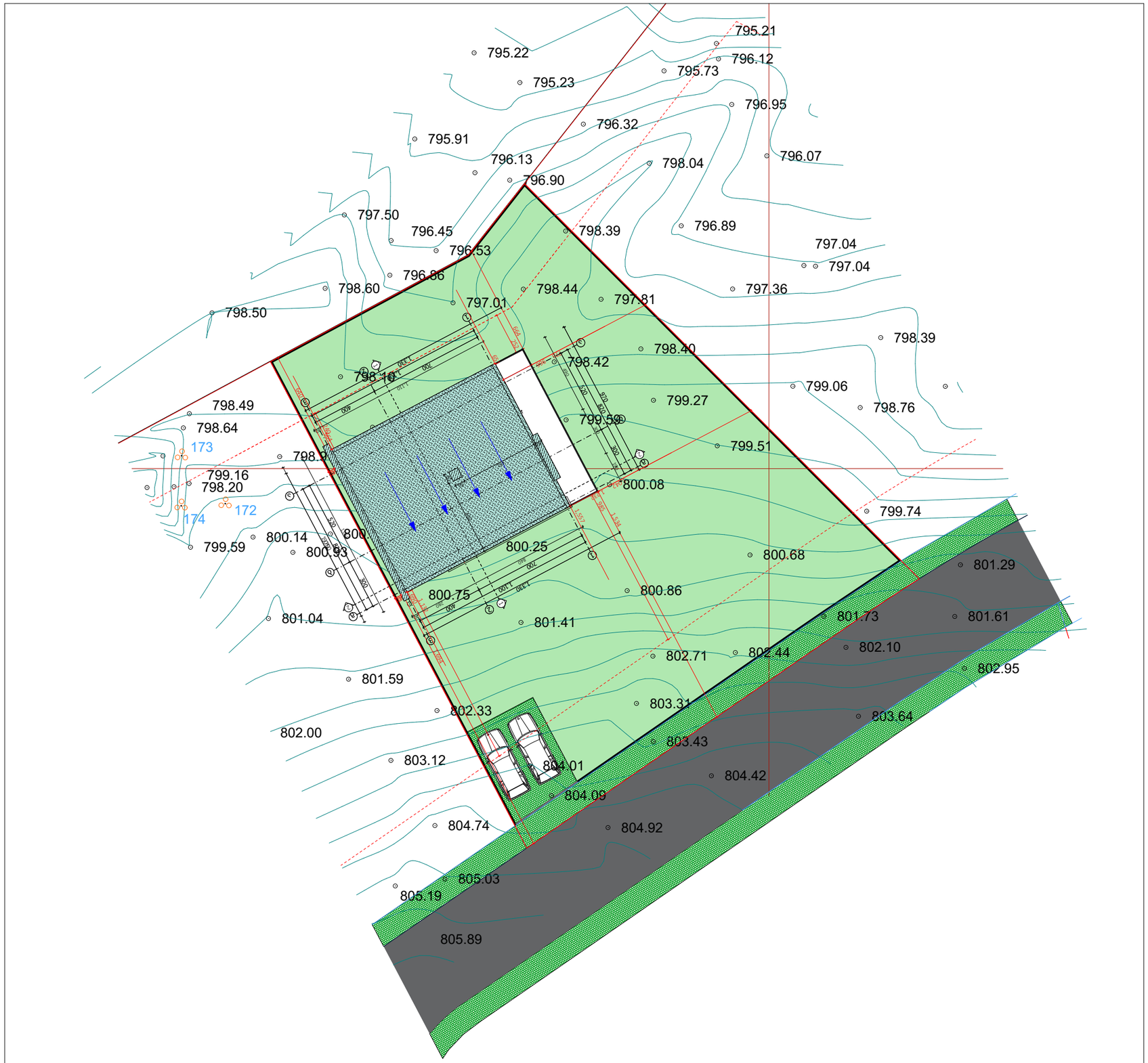

ექსპლიკაცია

გენ.გეგმა

შემსრულებელი:

New City Development

შპს "ნიუ სითი დეველოფმენ"
ს/ნ 205249248

მისამართი: საქართველო. თბილისი
საკანდელიძის N6
ტელეფონი: 551 77 88 88
ელ.ფოსტა: info@ncd.ge

პროექტის სახელწოდება:

ინდივიდუალური ერთბინიანი
საცხოვრებელი სახლი

მისამართი:
ქალაქი თბილისი, სოფელი წავკისი
ს/კ 81.02.13.097

ნახაზების დასახელება:

გენ.გეგმა

თანამდებობა	გვარი	ხელმოწერა
დირექტორი	ა.ზერეკიძე	
არქიტექტორი	დ.პაპიძე	
შეასრულა	ი.ზუკაკიშვილი	

მასშტაბი	1:250		
ფორმატი	A-3		
თარიღი	2023		ა-3

N

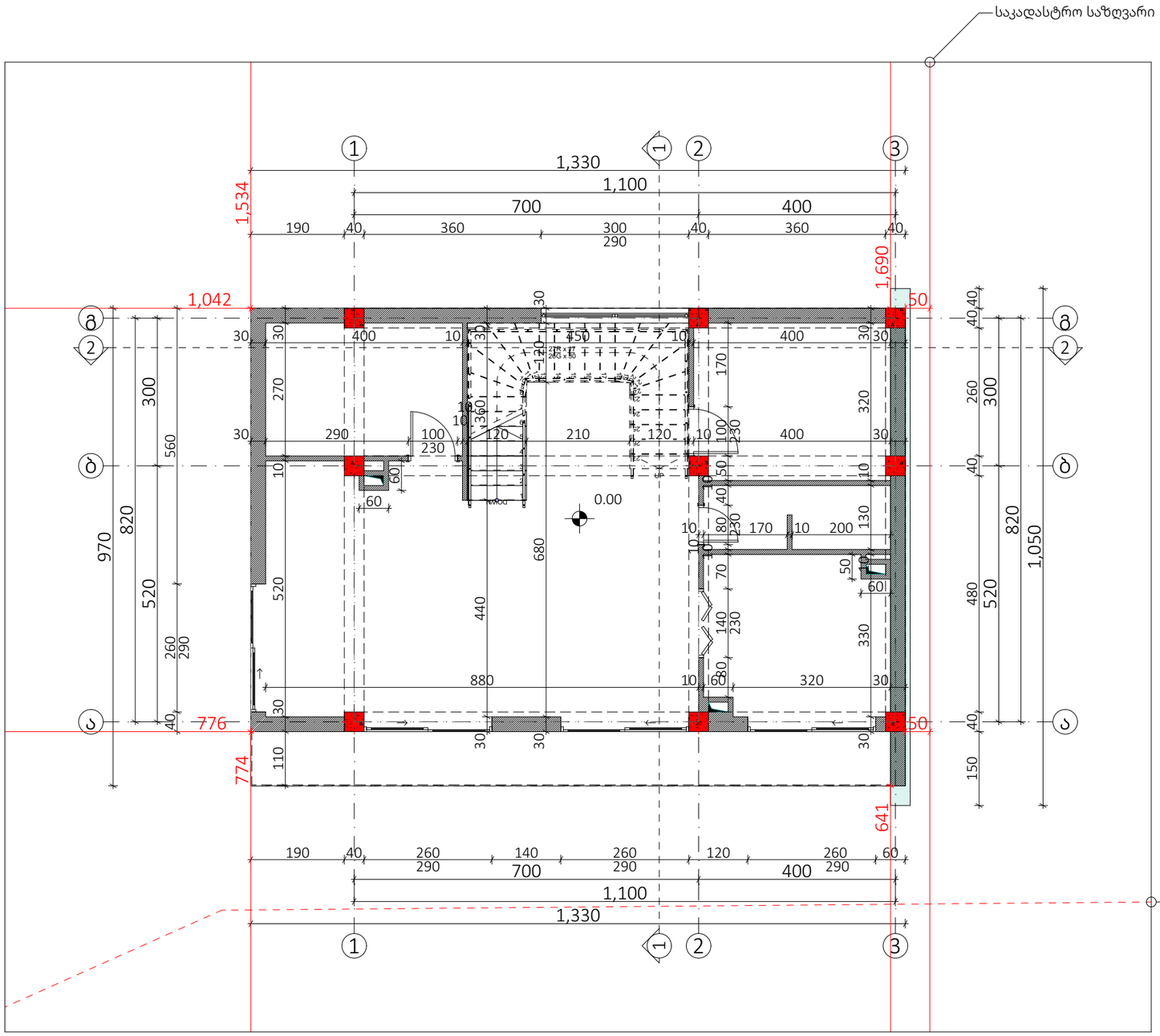

ექსპლიკაცია

სართულის გეგმა 0.00 ნიშნული

შემსრულებელი:

New City Development

შპს "ნიუ სითი დეველოფმენ"
ს/ნ 205249248

მისამართი: საქართველო. თბილისი
საკანდელიძის N6
ტელეფონი: 551 77 88 88
ელ.ფოსტა: info@ncd.ge

პროექტის სახელწოდება:

ინდივიდუალური ერთბინიანი
საცხოვრებელი სახლი

მისამართი:
ქალაქი თბილისი, სოფელი წავკისი
ს/კ 81.02.13.097

ნახაზების დასახელება:

სართულის გეგმა 0.00 ნიშნული

თანამდებობა	გვარი	ხელმოწერა
დირექტორი	ა.ზერეკიძე	
არქიტექტორი	დ.პაპიძე	
შეასრულა	ი.ზუკაკიშვილი	

მასშტაბი	1:100, 1:1		
ფორმატი	A-3		
თარიღი	2023		ა-4