მიწის ნაკვეთის ტოპოგრაფიული გეგმა

New Point

ქალაქი თბილისი, გზატკეცილი წყნეთი, №37ა (ს/კ: 01.14.06.007.020)
ი.ბ.ა. „კაზა-ბაგები“-ის (ს/ნ: 205229670) საკუთრებაში არსებული 2323 კვ.მ. არასასოფლო-სამეურნეო
დანიშნულების მიწის ნაკვეთის და მისი მიმდებარე ტერიტორიის ტოპოგრაფიული გეგმა

შბნის ტოპოგეგმა სამთო გამონამუშევრებისა და საინჭინრო-გეოლოგიური ჭრილების განლაგებით

მაშტაბი: 1:500


ჩ
4617800
4617750
4617700
477400
477450
477500
შურფი №1
512.52
2.0
შურფი №2
511.76
2.0
ჭაბ.№1
505.22
3.0
ჭაბ.№2
512.85
4.0
I
I'
II
II'
III
III'
IV
IV'
2ძს
2ძა
-ხრ-
ბზნგ
ბეტ
ასფ
ქვიშ
ხრეშ
ტყე
ბალ
ბუჩ
ბაღ
ვენ
ტბ
ნაგ
ელ
ტელ
ბოძ
ანძ
ტრან
ბორ
ჭ
ჭაბ
ფონ
ანტ
ბილ
ბანკ
ავტ
ავტოს
ავტოგ
ავტოგას
ავტოს
ავტოგ
ავტოგას
ავტოს
ავტოგ
ავტოგას

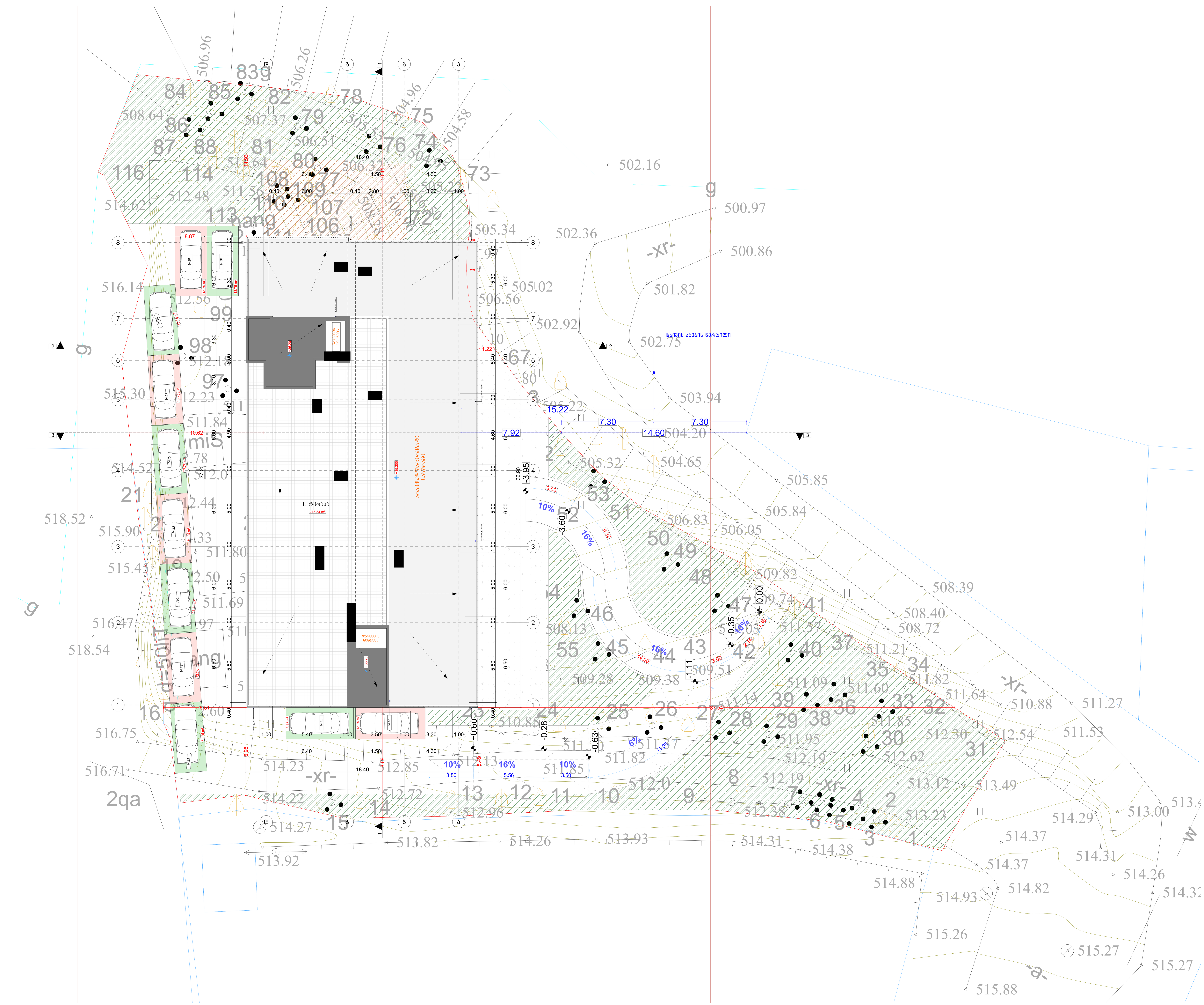

მრავალბინიანი საცხოვრებელი სახლი	
ფორმატი	ფაილის სახელი
A 1	გენ-გეგმა

პირობითი აღნიშვნები:

- n — ექსპლიკაციის ნუმერაცია
- — არქიტექტურული ნიშნული
- — კედლები
- — კოლონები
- — ღერძის ხაზი

ტექნიკური მაჩვენებლები

დამკვეთი:	ი.ზ.ა "კაზა-ბაგები"

მისამართი:

მისამართი: ქ.თბილისი, გზატკეცილი წყნეთი, №37ა

ს/კ: 01.14.06.007.020

დაკვეთა:	მრავალბინიანი საცხოვრებელი სახლი

შემსრულებელი

შ.პ.ს. "გონი სტუდიო"

ქ. თბილისი ერისთავის №3

თანამდებობა	გვარი	ხელმოწერა	თარიღი
დირექტორი	გ. გოგრიჭიანი		
მთ.არქიტექ.	გ. გოგრიჭიანი		
თანაავტორი	მ.სომხიშვილი		
დაამუშავა	მ.სომხიშვილი		
შეამოწმა	გ. გოგრიჭიანი		

დაკვეთა:	
თარიღი:	25/03/2023
მასშტაბი:	1:200

სტადია	ფურცელი	ფურც. რაოდ.
მ.პ		

L=15.22

15.22/0.35=43.48

H=43.48



მრავალბინიანი საცხოვრებელი სახლი

ფორმატი	ფაილის სახელი
A 1	სიმაღლის განსაზღვრის სქემა ჭრილი 3-3-ზე

პირობითი აღნიშვნები:

ⓝ – ექსპლიკაციის ნუმერაცია

– არქიტექტურული ნიშნული

– კედლები

– კოლონები

– ღერძის ხაზი

ტექნიკური მაჩვენებლები

დამკვეთი: ი.ბ.ა "კაზა-ბაბები"

მისამართი:

მისამართი: ქ.თბილისი, ბზატკეცილი ზ"ჭნეთი, №37ა

ს/კ: 01.14.06.007.020

დაკვეთა:	მრავალბინიანი საცხოვრებელი სახლი

შემსრულებელი

შ.პ.ს. "ბრონი სტუდიო"

ქ. თბილისი ერისთავის №3

თანამდებობა	გვარი	ხელმოწერა	თარიღი
დირექტორი	გ. ბოგვრიჯიანი		
მთ.არქიტექ.	გ. ბოგვრიჯიანი		
თანაავტორი	მ.სომხიშვილი		
დაამუშავა	მ.სომხიშვილი		
შეამოწმა	გ. ბოგვრიჯიანი		

დაკვეთა:	
თარიღი:	25/03/2023
მასშტაბი:	1:200

სტადია	წურცელი	წურც. რაოდ.
მ.პ		