მიწის ნაკვეთის ტოპოგრაფიული აზომვითი ნახაზი

ქალაქი თბილისი, გზატკეცილის გარდაბანი,№ 42-ის მიმდებარედ

ს/კ 01.19.32.001.132

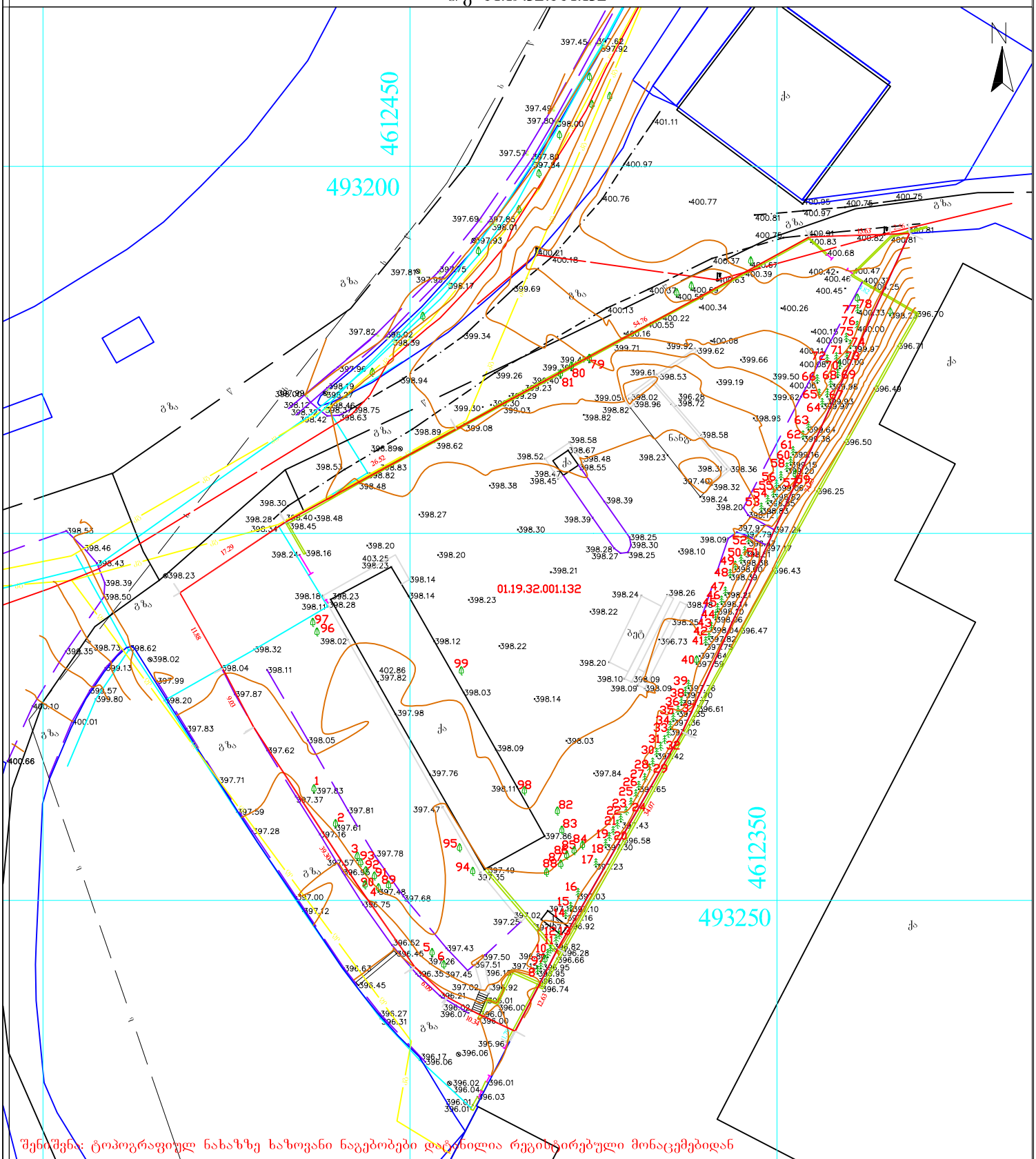

შენიშვნა: ტოპოგრაფიულ ნახაზზე ხაზოვანი ნაგებობები დატანილია რეკისტრირებული მონაცემებიდან

პირობითი აღნიშვნები	შენიშვნა: მიწის სამუშაოები შეათანხმეთ კომუნიკაციის წარმომადგენლებთან			პროექცია UTM 38N საკოორდინატო სისტემა WGS 84
მიწისქვეშა კომუნიკაციები	ნაკვეთის საზღვარი	ბუჩქი	ცოცხალი ღობე	ღობე
კანალიზაცია	შენობა	ვაზი	ხეების რიგი	ბორდიური
დენის კაბელი	არკა	გაზონი	ტრანსფორმატორი	ბეტონი
გაზის მილი	ფარდული	სამეთვალყურეო ჭაბი	რადიო ან ტელე ანძა	კედელი
წყლის მილი	კიბე	ძეგლი	ლამპიონები	საყრდენი კედელი
კავშირგაბმულობა	შადრევანი	ელექტრო ბოძი	ბილიკი	
	ფოთლოვანი ხე	ონკანი	რკინიგზა	გზის კონტური
	წიწვოვანი ხე	წყარო ან ჭა	იზოჰიფსი	ფლატე
	ხეხილის ხე	ბენზინგასამართი სადგური	მთავარი იზოჰიფსი	წყლის კონტური
	პალმა	მაღალი ძაბვის გადამცემი		

ი/მ „ლევან ჩიტაიშვილი„ ს/ნ 53001014065		
თბილისი, აწყურის ქუჩა №30	მობ: +995 598 18-04-18 trimblem3@gmail.com	
აზომა		ლ.ჩიტაიშვილი
კომპ. უზრუნველყოფა		ლ.ჩიტაიშვილი
დამკვეთი		
მაშტაბი 1:500		23.03.2023

მიწის ნაკვეთის ტოპოგრაფიული აზომვითი ნახაზი

ქალაქი თბილისი, გზატკეცილის გარდაბანი,№ 42-ის მიმდებარედ

ს/კ 01.19.32.001.132

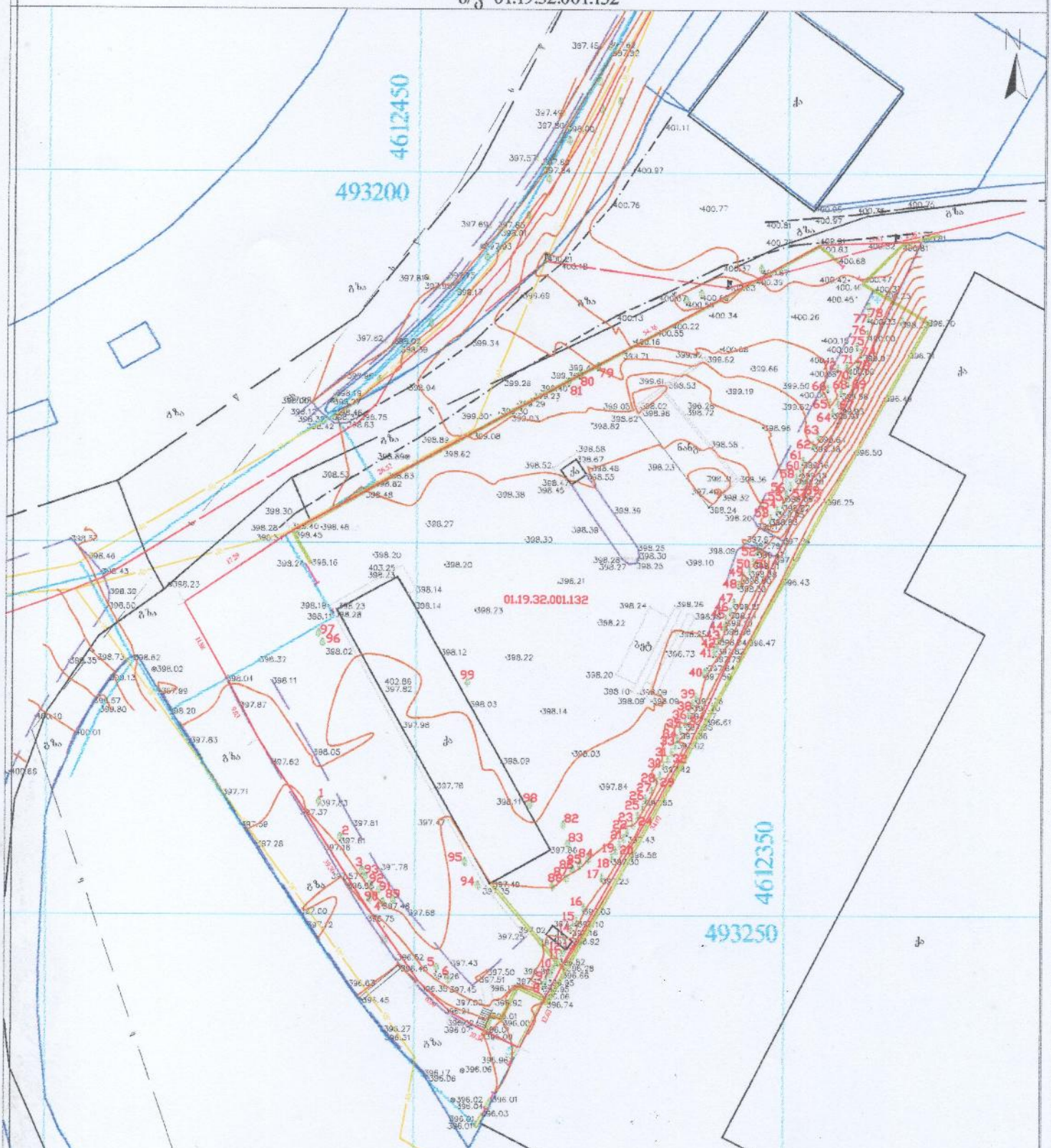

შენიშვნა: ტოპოგრაფიულ ნახაზზე ხაზოვანი ნაგებობები დატანილია რეგისტრირებული მონაცემებიდან

პირობითი აღნიშვნები	შენიშვნა: მიწის სამუშაოები შეათანხმებელ კომუნიკაციის წარმომადგენლებთან				პროექცია UTM 38N საკოორდინატო სისტემა WGS 84	
მიწისქვეშა კომუნიკაციები	ნაკვეთის საზღვარი	ბუჩქი	ცოცხალი ღობე	ღობე		
კანალიზაცია	შენობა	ვაზი	სვების რიგი	ბორდიური		
დენის კაბელი	არკა	ვაზიანი	ტრანსფორმატორი	ბეტონი		
გაზის მილი	ფარდული	სამეთვალყურეო ჭები	რადიო ან ტელე ანძა	ქვიშა		
წყლის მილი	კიბე	ძეგლი	დამპიონები	საყრდენი კედელი		
კანალიზაციის შახტა	ფოთლოვანი ხე	შადრევანი	ელექტრო ბოძი	ბალიკა		
	წიწვოვანი ხე	ორნანი	რკინიგზა	გზის კონტური		
	ხეხილის ხე	წყარო ან ჭა	იზოლინიები	ფენტები		
	ბალში	შენობის სართულობის რაოდენობა	მთავარი იზოლინიები	წყლის კონტური		

ობიექტის მისამართი	ს/ნ 53001014065
აწყურის ჭ/ა №30	(+995 598 18-04-18 trimblem3@gmail.com
აზომა	დ.ჩიტაშვილი
კომპ. უზრუნველყოფა	ლ.ჩიტაშვილი
დამკვეთი	
	მასშტაბი 1:500 23.03.2023

miwis nakveTis topografiuli azomviTi naxazi

ქალაქი თბილისი, გზატკეცილის გარდაბანი,№ 42-ის მიმდებარედ

ს/კ 01.19.32.001.132

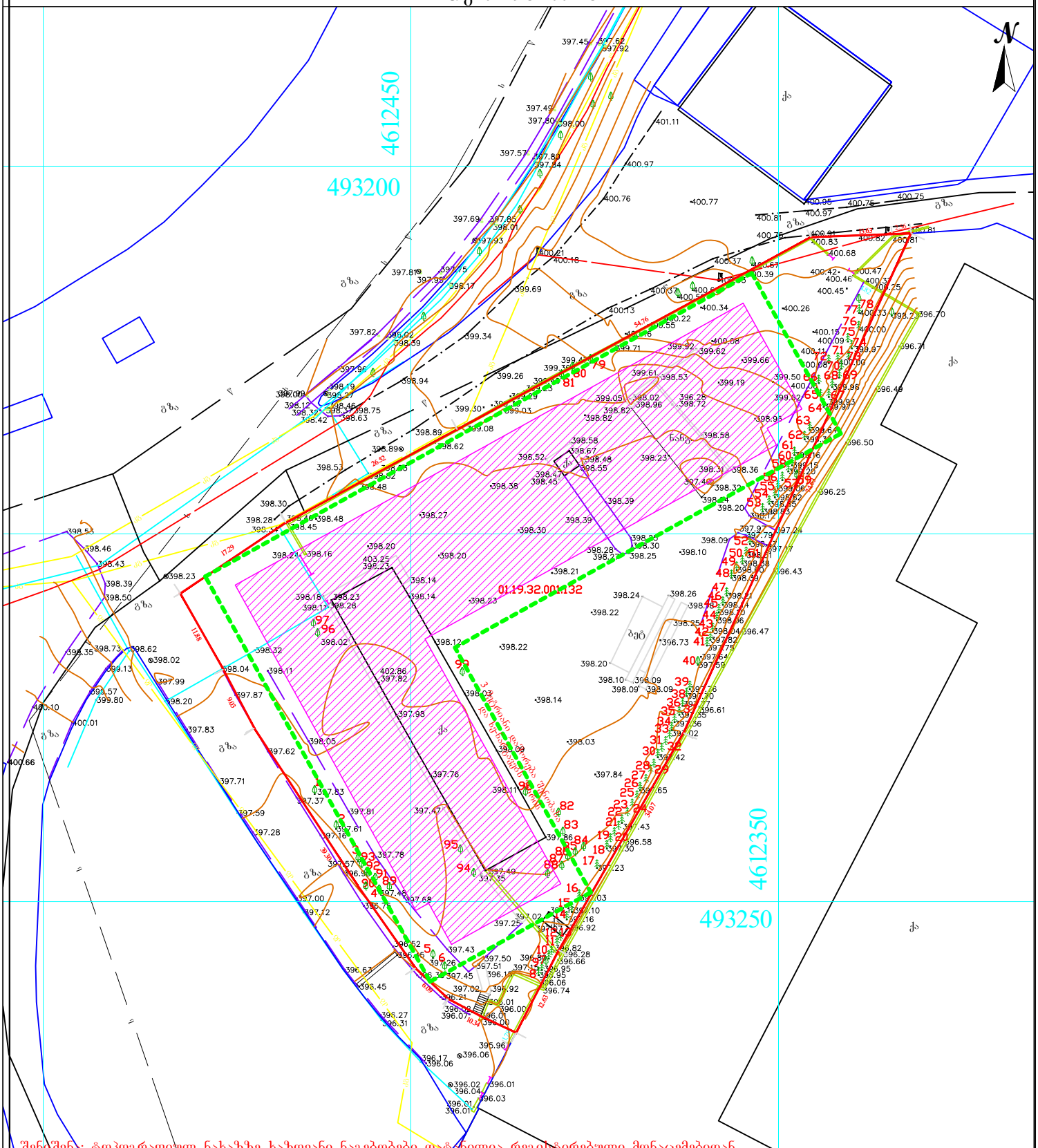

შენიშვნა: ტოპოგრაფიულ ნახაზზე ხაზოვანი ნაგებობები დატანილია რეგისტრირებული მონაცემებიდან

პირობითი აღნიშვნები	შენიშვნა: მიწის სამუშაოები შეათანხმეთ კომუნიკაციის წარმომადგენლებთან			პროექცია UTM 38N საკოორდინატო სისტემა WGS 84	ი/მ „ლევან ჩიტაიშვილი„ ს/ნ 53004014 4065 თბილისი, აღმაშენებლის ქუჩა №30 მობ: +995 598 18 [redacted]@gmail.com		
მიწისქვეშა კომუნიკაციები	ნაკვეთის საზღვარი	ბუჩქი	ცოცხალი ღობე	ღობე			
კანალიზაცია	შენობა	ეზო	ხეების რიგი	ბორდიური			
დენის კაბელი	არკა	გაზონი	ტრანსფორმატორი	ბეტონი			
გაზის მილი	ფარდული	სამეთვალყურეო ჭები ქვესკნელი	რადიო ან ტელე ანძა	კედელი			
წყლის მილი	კიბე	შადრევანი	ლამპიონები	საყრდენი კედელი			
კავშირგაბმულობა	ფოთლოვანი ხე	ონკანი	ელექტრო ბოძი	ბილიკი			
	წიწვოვანი ხე	წყარო ან ჭა	რკინიგზა	გზის კონტური			
	ხეხილის ხე	ბენზინგასამართი სადგური	იზოჰიფსი	ფლატე			
	პალმა	მაღალი ძაბვის გადამცემი	მთავარი იზოჰიფსი	წყლის კონტური			

აზომა		ლ.ჩიტაიშვილი
კომპ. უზრუნველყოფა		ლ.ჩიტაიშვილი
დამკვეთი		
მაშტაბი 1:500		23.03.2023

A007 გენერალური გეგმა

1:250 გეგმები

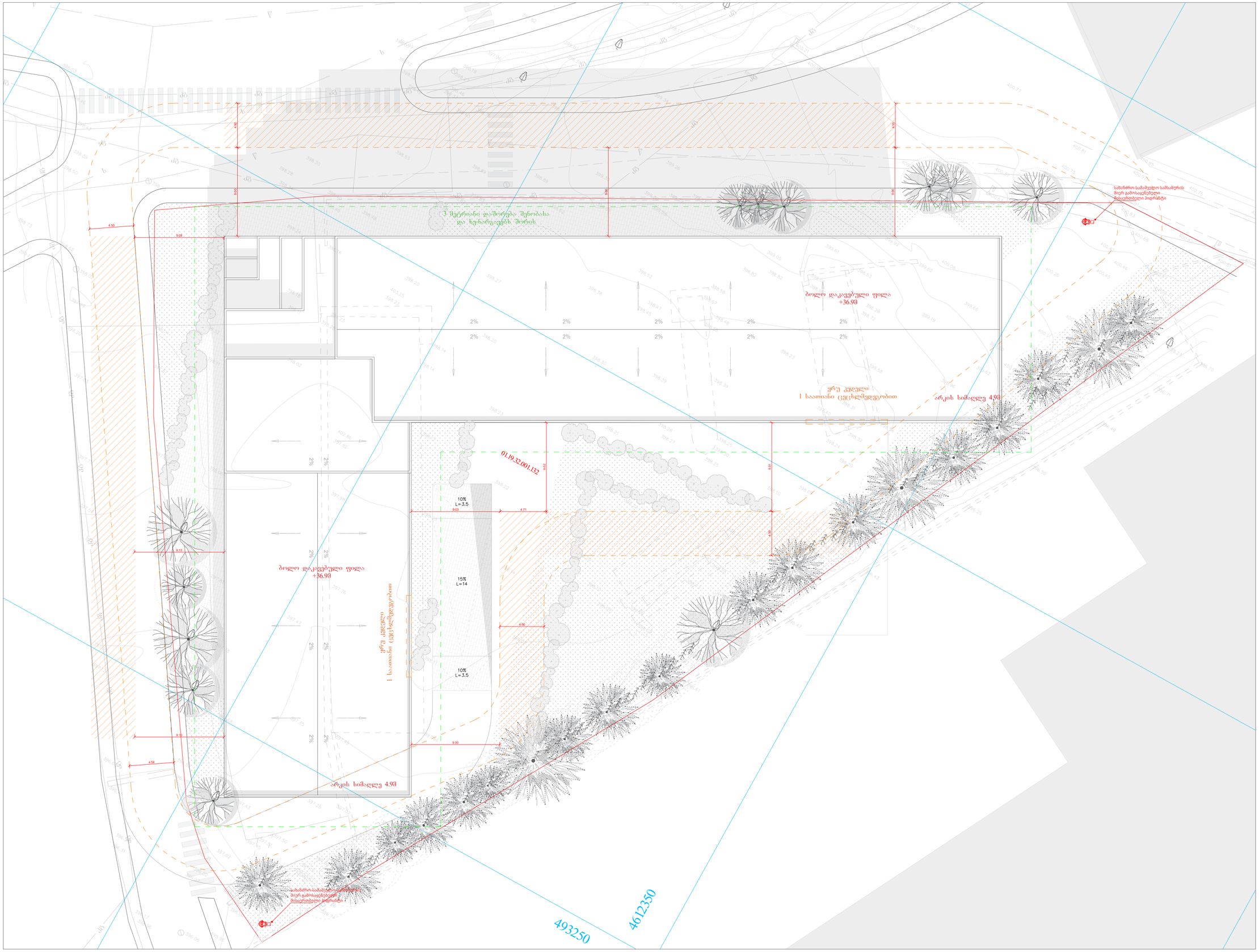

A2

A007

სათაური

გენერალური გეგმა

Ns studio
0179 ბაზალეთის ქუჩა 3
ქ. თბილისი, საქართველო.
Tel: 593 27 88 58
info@nsstudio.ge

პროექტი
ქალაქ თბილისში,
გარდაბნის გზატკეცილის N42_ის
მიმდებარედ მრავალფუნქციური
კომპლექსი

ინფორმაცია დამკვეთის შესახებ

შპს "მატერიკი" ID: 405466749

სიტუაციური გეგმა

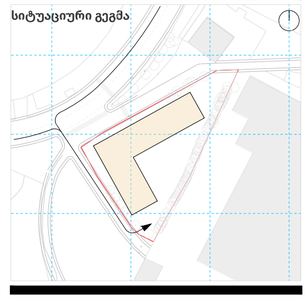

სქემატური განშლა

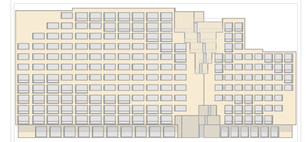

#10.02.2023

Cad Dwg File: **Afrika Multifunctional**

ლუკა ჩაგანავა

ნინო ჭანტურია

უჩა ზღუდაძე

ექსპლიკაცია

- საპროექტო ტერიტორია
- შენობის კონტური
- არხა.ბაგეობა
- სახანძროს მოძრაობის ტრაექტორია
- სახანძროს გასროლების არეალი

NS STUDIO.GE