**შენობა-ნაგებობის უსაფრთხოების წესებთან შესაბამისობის ანალიზი**

| ჩამოთვალეთ შენობის დაკავებულებები და აღწერეთ თითოეული გამოყენება | |
|---|---|
| სც-2 (310.4) საცხოვრებელი ჯგუფი. | 5-19 სართულებზე |
| სვ (309.1) სავაჭრო ჯგუფი | +1 სართული |
| სწ-2 (311.3) სასაწყობო ჯგუფი “ავტოსადგომ გარაჟებს და არაწვადი მასალის შესანახ სასაწყობო სივრცეებს” | -3, -2, -1 სართული |
| სქ (304.1) საქმიანი ჯგუფი | 2-4 სართულებზე |

| *კონსტრუქციის ტიპი:* | |
|---|---|
| განსაზღვრეთ კონსტრუქციის ტიპი ახალი შენობისთვის:<br>**მაგალითი: II-A, II-B, V-A, V-B** | **I-A** ტიპი |

| სიმაღლის შეზღუდვები<br>**ცხრილი 503 -ის მიხედვით** | | |
|---|---|---|
| დაკავებულობები | **დასაშვები სართულიანობა** | **შემოთავაზებული სართულიანობა** |
| საცხოვრებელი ჯგუფი სც-2 | შეუზღუდავი | 15 |
| სასაწყობე ჯგუფი სწ-2 | შეუზღუდავი | 3 |
| სავაჭრო ჯგუფი სვ | შეუზღუდავი | 1 |
| საქმიანი ჯგუფი სქ | შეუზღუდავი | 3 |
| | | |
| | **დასაშვები** | **შემოთავაზებული** |
| საერთო სიმაღლე = | შეუზღუდავი | 63.8 |
| მიწის ზემოთ სართულის რაოდენობა = | | 19 |

| ფართობის შეზღუდვები<br>**ცხრილი 503 -ის მიხედვით** | | |
|---|---|---|
| დაკავებულობები | **დასაშვები ფართობი** | **შემოთავაზებული ფართობი** |
| სასაწყობე ჯგუფი სწ-2 | შეუზღუდავი | 2351.80 |
| სავაჭრო ჯგუფი სვ | შეუზღუდავი | 1548.0 |
| საქმიანი ჯგუფი სქ | შეუზღუდავი | 1681.8 |
| საცხოვრებელი ჯგუფი სც-2 | შეუზღუდავი | 1638.4 |
| | | |
| იატაკის საერთო ფართობი = | 41516.5 | |
| იატაკების რაოდენობა = | **22** | |
| შენობის საერთო ფართობი სართულების გარე პერიმეტრებით = | **45328.3** | |

| გარე კედლის ცეცხლმედეგობისა და ღიობისადმი მოთხოვნები<br>**ცხრილების 602-ის და 705.8 -ის მიხედვით** | | | | | | | | | |
|---|---|---|---|---|---|---|---|---|---|
| გარე კედელი | **ხანძარსაწინააღმდეგო მანძილი** (მეტრი) | **ცეცხლმედეგობის ხარისხი** (საათი) | | **კედლის ღიობების ფართობი** (კედლის %) | | | | | |
| | | | | **დასაშვები** | | | **გათვალისწინებული** | | |
| | | **მოთხოვნილი** | **გათვალისწინებული** | **დაცული** | **დაუცველი საშხეფებით** | **დაუცველი** | **დაცული** | **დაუცველი საშხეფებით** | **დაუცველი** |
| ა-დ **ღეძებში** | 0.0მ | 2 | 2 | დაუშვებელია | დაუშვებელია | დაუშვებელია | - | - | აკმაყოფილებს |
| ე-ო **ღერძებში** | >9.0მ | 0 | 0 | შეუზღუდავი | შეუზღუდავი | შეუზღუდავი | - | - | აკმაყოფილებს |
| ო-ე **ღეძებში** | >9.0მ | 0 | 0 | შეუზღუდავი | შეუზღუდავი | შეუზღუდავი | - | - | აკმაყოფილებს |
| 1-8’ **ღერძებში** | >9.0მ | 0 | 0 | შეუზღუდავი | შეუზღუდავი | შეუზღუდავი | - | - | აკმაყოფილებს |
| 8-1 **ღეძებში** | >9.0მ | 0 | 0 | შეუზღუდავი | შეუზღუდავი | შეუზღუდავი | - | - | აკმაყოფილებს |

| ხანძრისაგან დაცვის სისტემებისადმი მოთხოვნები | | | | | | | |
|---|---|---|---|---|---|---|---|
| დაკავებულობები/სივრცეები/გასასვლელი საშუალებები | **ავტოსაშხეფი სისტემა** | **ალტერნატიული ავტომატური ცეცხლსაქრობი სისტემები** | **ხელით სამართავი სახანძრო განგაშის სისტემები** | **სახანძრო მილდგარების სისტემები** | **კვამლის საკონტროლო სისტემები** | **ხელის ცეცხლმაქრები** | **საავარიო განგაშის სისტემები** |
| საცხოვრებელი ჯგუფი სც-2 | - | - | - | - | - | - | კი |
| სასაწყობე ჯგუფი სწ-2 | კი | - | კი | - | მექანიკური და ბუნებრივი განიავება | კი | |
| დამხმარე ჯგუფი დს | კი | - | კი | - | - | კი | |
| საქმიანი ჯგუფი სქ | კი | - | კი | - | - | კი | |
| სამრეწველო ჯგუფი სმ-1 | კი | - | კი | - | - | კი | |
| სავაჭრო ჯგუფი სვ | კი | - | კი | - | - | კი | |
| ავტოსადგომი | კი | - | კი | კი | მექანიკური განიავება/ კვამლის გაწოვა | კი | |
| დერეფნები | კი | - | კი | კი | მექანიკური განიავება / კვამლის გაწოვა | კი | |
| ტამბური | - | - | - | - | მექანიკური განიავება/ დაწნევის სისტემა | - | |
| კიბის უჯრედი | - | - | - | - | დაწნევის სისტემა | - | |
| ლიფტის შახტა | - | - | - | - | დაწნევის სისტემა | - | |
| სახანძრო-ამაშველო სამსახურის მიერ გამოსაყენებელი მისაერთებლები | | | | კი | | | |

| განიაავების მოთხოვნა | | |
|---|---|---|
| **დაკავებულობები/სივრცეები/გასასვლელი საშუალებები** | **ბუნებრივი განიავება** | **ხელოვნური განიავება** |
| **საცხოვრებელი ჯგუფი სც-2** | კი | - |
| **სასაწყობე ჯგუფი სწ-2** | კი | კი |
| **საქმიანი ჯგუფი სქ** | კი | კი |
| **სავაჭრო ჯგუფი სვ** | კი | კი |
| **სამრეწველო ჯგუფი სმ-1** | კი | კი |
| **დამხამარე ჯგუფი დს** | - | კი |
| | | |
| **ტამბური** | - | კი |
| **დერეფნები** | - | კი |
| **კიბის უჯრედი** | - | კი |

| თითოეული სართულიდან გასასვლელი საშუალება | | | | | | | | | |
|---|---|---|---|---|---|---|---|---|---|
| სართულები | დაკავებულობა და დაკავებულობის დატვირთვის ჯამური მაჩვენებელი | მოთხოვნილი გასასვლელების/გასასვლელთან მისადგომის რაოდენობა | გათვალისწინებული გასასვლელების/გასასვლელთან მისადგომის რაოდენობა და ტიპი | გასასვლელი საშუალებების სიგანე | | | | | |
| | | | | გზა-კიბეები | | დერაფანი, | | გასასვლელის გზა-კარი | |
| | | | | მოთხოვნილი | გათვალისწინებული | მოთხოვნილი | გათვალისწინებული | მოთხოვნილი | გათვალისწინებული |
| -3 სართული | 127 | 2 | 3 (შიგა გასასვლელის გზა-კიბეები) | 1,1 | >1,1 | - | - | 0,82 | >0,82 |
| -2 სართული | 77 | 2 | ღია ავტოსადგომი | 1,1 | >1,1 | - | - | 0,82 | >0,82 |
| -1 სართული | 80 | 2 | 3 (შიგა გასასვლელის გზა-კიბეები) | 1,1 | >1,1 | - | - | 0,82 | >0,82 |
| პირველი სართული | 552 | 2 | 18 (გზა-კარი) | 1,1 | >1,1 | 1,2 | >1,2 | - | - |
| მეორე-მეოთხე სართული | 181 | 2 | 3 (შიგა გასასვლელის გზა-კიბეები) | 1,1 | >1,1 | 1,2 | >1,2 | 0,82 | >0,82 |
| მეხუთე – მეცხრამეტე სართული | 88 | 2 | 3 (შიგა გასასვლელის გზა-კიბეები) | 1,1 | >1,1 | 1,2 | >1,2 | 0,82 | >0,82 |

წყალსადენი სისტემის ფიქსირებული მოწყობილობების რაოდენობა-საცხოვრებელი ჯგუფი სც-2 და სც-3 ქვეჯგუფები

**ცხრილი 1602.1-ის მიხედვით**

| სართულები | **საცხოვრებელი ერთეული** | **ფიქსირებული მოწყობილობები** | | | | | | | | | |
|---|---|---|---|---|---|---|---|---|---|---|---|
| | | **უნიტაზი (ერთ საცხოვრებელ ერთეულზე)** | | **ტუალეტის ხელსაბანები (ერთ საცხოვრებელ ერთეულზე)** | | **აბაზანა/შხაპი (ერთ საცხოვრებელ ერთეულზე)** | | **სამზარეულოს ნიჟარა (ერთ საცხოვრებელ ერთეულზე)** | | **ავტომატური სარეცხი მანქანის მისაერთებელი** | |
| | | მოთხოვნილი | გათვალისწინებული | მოთხოვნილი | გათვალისწინებული | მოთხოვნილი | გათვალისწინებული | მოთხოვნილი | გათვალისწინებული | მოთხოვნილი | გათვალისწინებული |
| **მეხუთე – მეცხრამეტე სართული** | **25** | 1 | 1 | 1 | 1 | 1 | 1 | 1 | 1 | 1 | 1 |

წყალსადენი სისტემის ფიქსირებული მოწყობილობების

**ცხრილი 1602.1-ის მიხედვით**

| **სართულები** | **დაკავებულობა და დაკავებულობის დატვირთვის ჯამური მაჩვენებელი** | **ფიქსირებული მოწყობილობები** | | | | | | | | | |
|---|---|---|---|---|---|---|---|---|---|---|---|
| | | **უნიტაზი** | | **ხელსაბანი** | | **აბაზანა/შხაპი** | | **წყლის დასალევი შადრევნები** | | **სამომსახურეო ნიჟარა** | |
| | | მოთხოვნილი | გათვალისწინებული | მოთხოვნილი | გათვალისწინებული | მოთხოვნილი | გათვალისწინებული | მოთხოვნილი | გათვალისწინებული | მოთხოვნილი | გათვალისწინებული |
| **პირველი სართული** | **552** | 13 | 13 | 13 | 13 | - | - | 1 | 1 | 1 | 1 |
| **მეორე-მეხუთე სართული** | **181** | 11 | 11 | 11 | 11 | - | - | 1 | 1 | 1 | 1 |

# תכנית תכנית מגרש חניה תת-קרקעית

| | |
|---|---|
| מפלס כניסה קובעת | 0.00 = +3.900 |
| מפלס רצפת חניה תת-קרקעית | -3.30 = +3.600




## მრავალფუნქციური საცხოვრებელი სახლი

| | | | | | |
|---|---|---|---|---|---|
| გამოყენებული პირობითი აღნიშვნები | | | მისაწვდომი სვლაგეზი | 1 | ღერძის ხაზი |
| | საკადასტრო საზღვარი | +3.900 / +3.800 | ნიშნული ჭრილზე, ფასადზე | L=11.8 m 10% | პანდუსის ქანობის მაჩვენებელი |
| -3.30 | ნიშნული გეგმაზე | | გაძლიერებული ბეტონის სტრუქტურული ელემენტები 2 სმ-იანი ხანძარმედეგობით (სველი, ჯოჯი, დიაფრაგმა, გადახურვის ფილა | | სავაჭრო დანიშნულება (ს3) |
| 1 | ჭრილის ხაზი | | | | საცხოვრებელი დანიშნულება (სც-2) |
| | ქედლის ცეცხლმედეგობის ხარისხი 1 საათი | | ბეტონის ბლოკის 200 იანი ქედელი | | სასაწყობო დანიშნულება (სწ-2) |
| | ქედლის ცეცხლმედეგობის ხარისხი 2 საათი | | ბეტონის ბლოკის 100 იანი ქედელი | | საქმიანი დანიშნულება (სქ) |
| | გასასვლელამდე სავალი მანძილი | | შახტის აღმნიშვნელი | | წარმოსახვითი ხაზი |

პროექტი:

მრავალფუნქციური საცხოვრებელი

მისამართი: ქალაქი თბილისი , გამზირი გურამიშვილი , N76 , მიმდებარედ ; ქალაქი თბილისი , გამზირი გურამიშვილი , N 76 , (ნაკვეთი N26/36) ; ქალაქითბილისი , ქუჩა შეშელიძე , ხიდის მიმდებარედ ; ქალაქი თბილისი , ქუჩა შეშელიძე , ხიდის მიმდებარედ , ნაკვეთი 26/ 069

ყველა ზომა მოცემულია მილიმეტრებში

ძირითადი შენიშვნები

TITLE:

| | | | |
|---|---|---|---|
| SEAL: | მთავრული დ.ცოცნიაშვილი | ხელმოწერა | |
| | | | |
| | თარიღი: | 04.09.2022 | |
| | მასშტაბი: | | |
| ნახაზის ნომ: | ფორმატი: A1 | რევიზია: | სტადია: ს.პ |

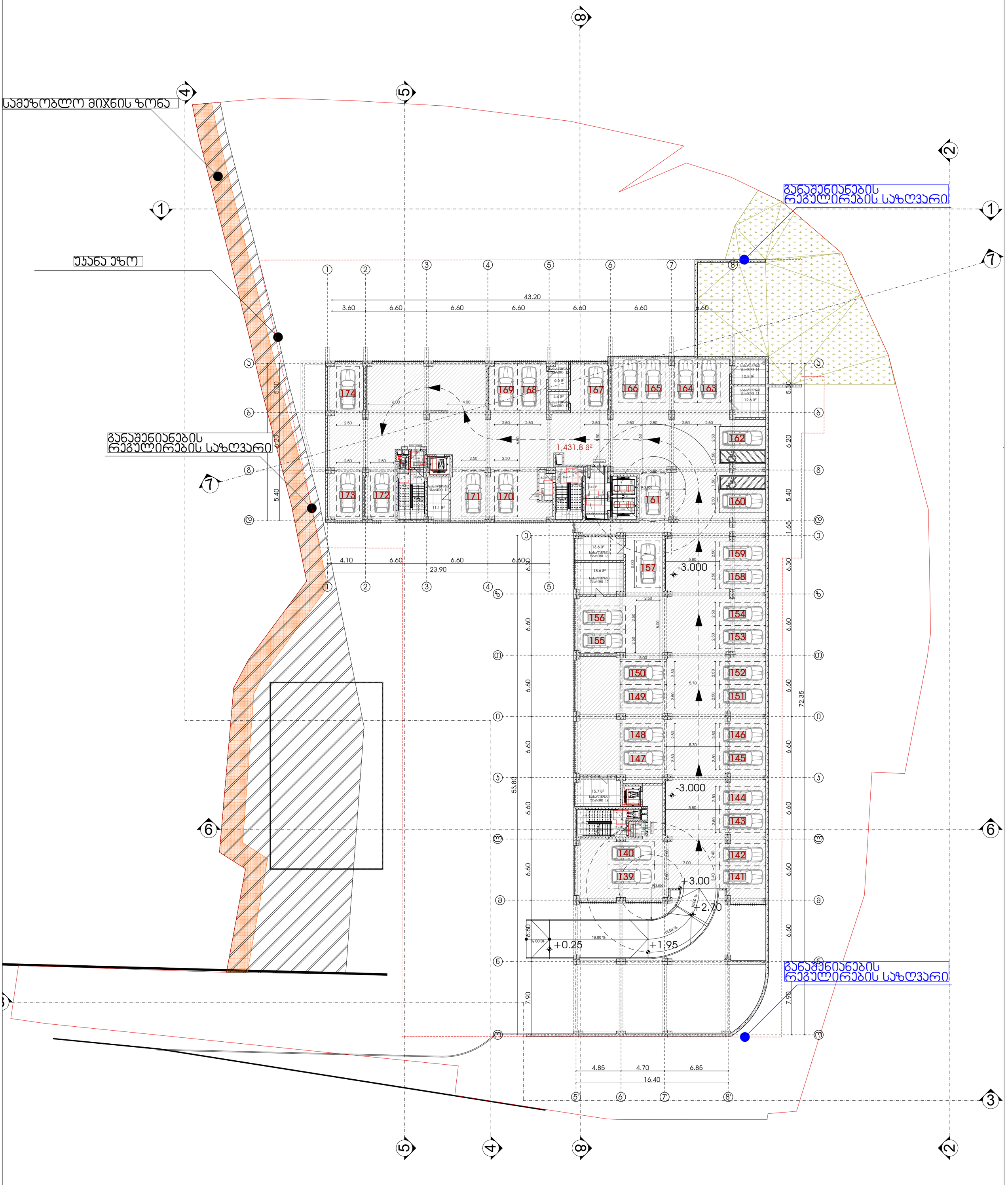


# მრავალფუნქციური საცხოვრებელი სახლი

| | | | | | |
|---|---|---|---|---|---|
| გამოყენებული პირობითი აღნიშვნები | | მისაწვდომი სვლაგეზი | 1 | ღერძის ხაზი | |
| | საკადასტრო საზღვარი | +3.900 / +3.800 ნიშნული ჭრილზე, ფასადზე | L=11.8 m / 10% | პანდუსის ქანობის მაჩვენებელი | |
| -3.30 | ნიშნული გეგმაზე | გაძლიერებული ბეტონის სტრუქტურული ელემენტები 2 სთ-იანი ხანძარმედეგობით (სველი, ჯოჯი, დიაფრაგმა, გადახურვის ფილა | | სავაჭრო დანიშნულება (სვ) | |
| 1 | ჭრილის ხაზი | | | საცხოვრებელი დანიშნულება (სც-2) | |
| | ქედლის ცეცხლმედეგობის ხარისხი 1 საათი | ბეტონის ბლოკის 200 იანი ჯედელი | | სასაწყობო დანიშნულება (სწ-2) | |
| | ქედლის ცეცხლმედეგობის ხარისხი 2 საათი | ბეტონის ბლოკის 100 იანი ჯედელი | | საქმიანი დანიშნულება (სქ) | |
| | გასასვლელამდე სავალი მანძილი | შახტის აღმნიშვნელი | | წარმოსახვითი ხაზი | |

პროექტი:

## მრავალფუნქციური საცხოვრებელი

მისამართი: ქალაქი თბილისი , გამზირი გურამიშვილი , N76 , მიმდებარედ ; ქალაქი თბილისი , გამზირი გურამიშვილი , N 76 , (ნაკვეთი N26/36) ; ქალაქითბილისი , ქუჩა შეშელიძე , ხიდის მიმდებარედ ; ქალაქი თბილისი , ქუჩა შეშელიძე , ხიდის მიმდებარედ , ნაკვეთი 26/ 069

ყველა ზომა მოცემულია მილიმეტრებში

ძირითადი შენიშვნები

TITLE:

SEAL:

| | |
|---|---|
| თარიღი: | 04.09.2022 |
| მასშტაბი: | |
| ნახაზის ნომ: | |
| ფორმატი: | A1 |
| რევიზია: | |
| სტადია: | ს.პ |

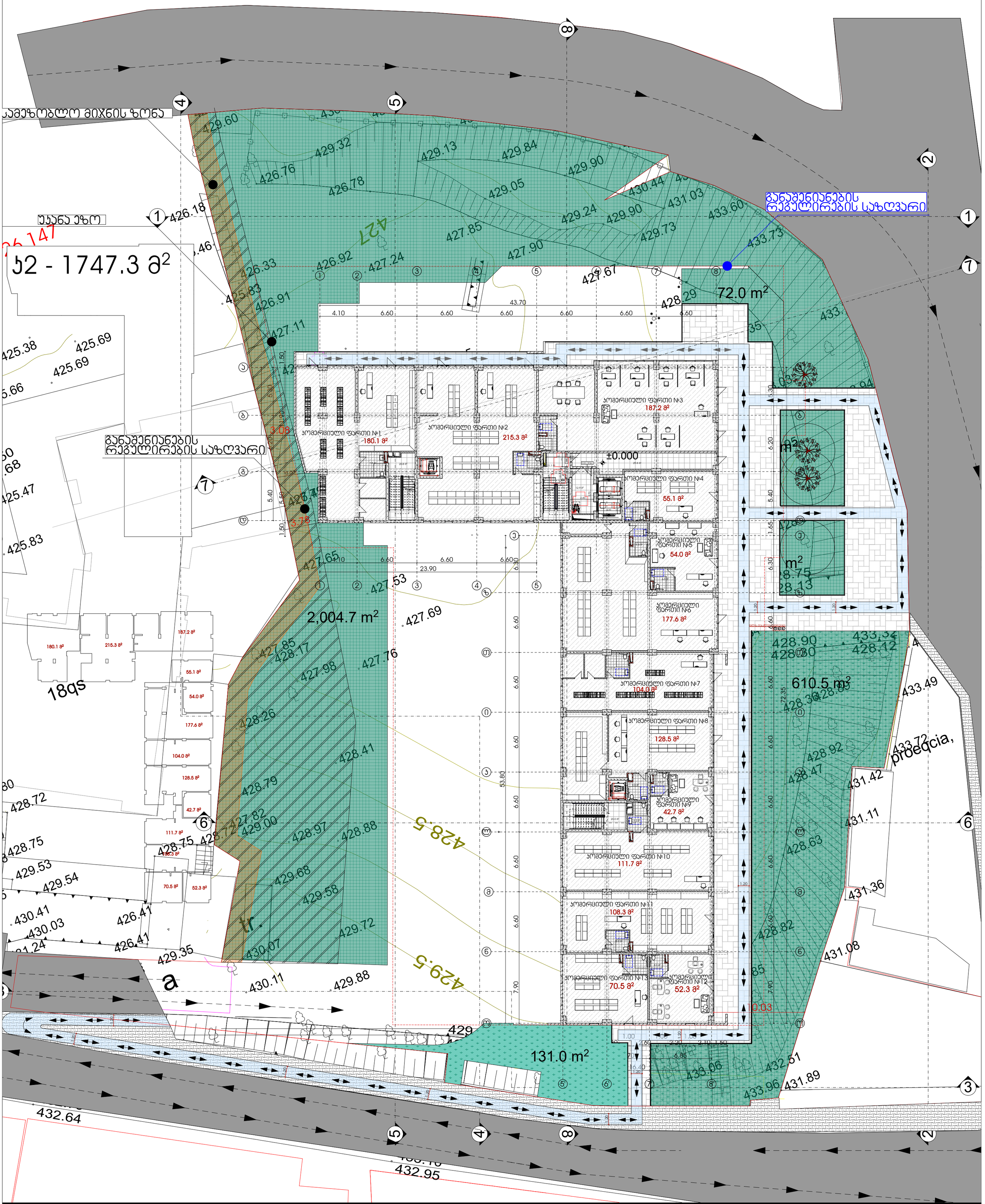


## მრავალფუნქციური საცხოვრებელი სახლი

| გამოყენებული პირობითი აღნიშვნები | | | | | |
|---|---|---|---|---|---|
| | საკადასტრო საზღვარი | +3.900 / +3.800 | ნიშნული ჭრილზე, ფასადზე | 1 | ღერძის ხაზი |
| -3.30 | ნიშნული გეგმაზე | | გაძლიერებული ბეტონის სტრუქტურული ელემენტები 2 სთ-იანი ხანძარმედეგობით (სველი, სოჭი, დიაფრაგმა, გადახურვის ფილა | L=11.8 m 10% | პანდუსის ქანობის მაჩვენებელი |
| 1 | ჭრილის ხაზი | | | | სავაჭრო დანიშნულება (სვ) |
| | ველის ცეცხლმედეგობის ხარისხი 1 საათი | | ბეტონის ბლოკის 200 იანი კედელი | | სახანძრო დანიშნულება (სც-2) |
| | ველის ცეცხლმედეგობის ხარისხი 2 საათი | | ბეტონის ბლოკის 100 იანი კედელი | | სასაწყობო დანიშნულება (სწ-2) |
| | გასასვლელამდე სავალი მანძილი | | შახტის აღმნიშვნელი | | საქმიანი დანიშნულება (სქ) |
| | | | | | წარმოსახვითი ხაზი |

პროექტი:

მრავალფუნქციური საცხოვრებელი

მისამართი: ქალაქი თბილისი , გამზირი გურამიშვილი , N76 , მიმდებარედ ; ქალაქი თბილისი , გამზირი გურამიშვილი , N 76 , (ნაკვეთი N26/36) ; ქალაქითბილისი , ქუჩა შეშელიძე , ხიდის მიმდებარედ ; ქალაქი თბილისი , ქუჩა შეშელიძე , ხიდის მიმდებარედ , ნაკვეთი 26/ 069

ყველა ზომა მოცემულია მილიმეტრებში

ძირითადი შენიშვნები

TITLE:

| | | | |
|---|---|---|---|
| SEAL: | ხელმძღვანელი: დ.ცოფურაშვილი | ხელმოწერა: | |
| | | | |
| | თარიღი: | 04.09.2022 | |
| | მასშტაბი: | | |
| ნახაზის ნომ: | ფორმატი: A1 | რევიზია: | სტადია: ს.პ |

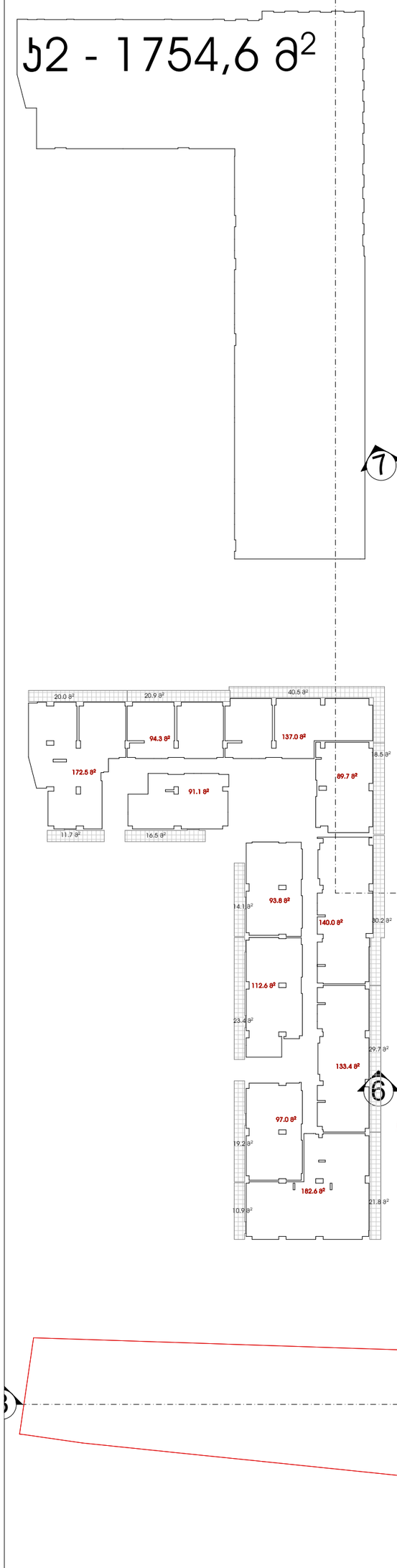
ბ2 - 1754,6 მ²

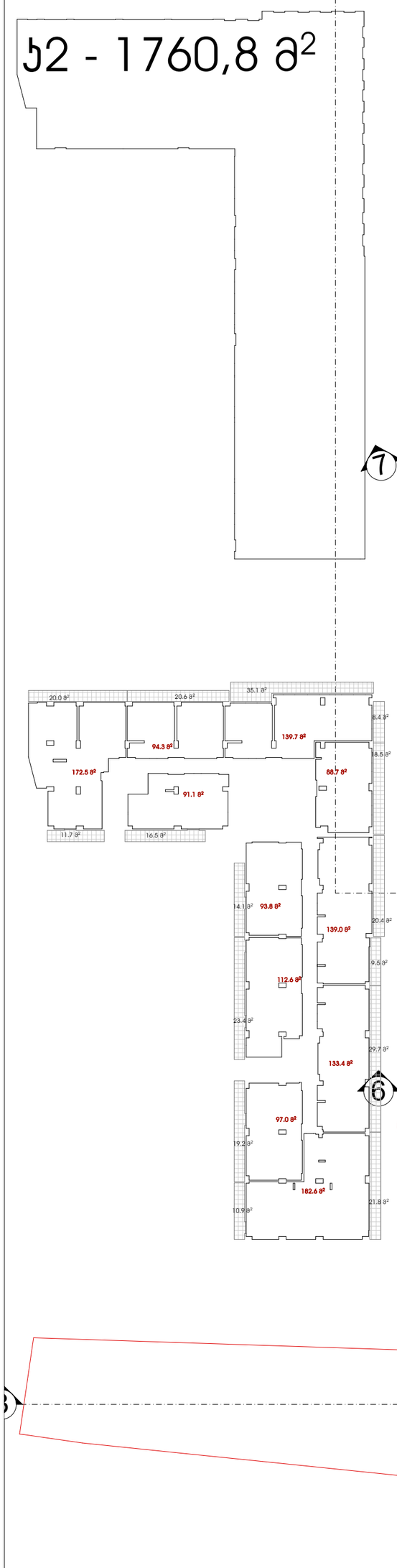


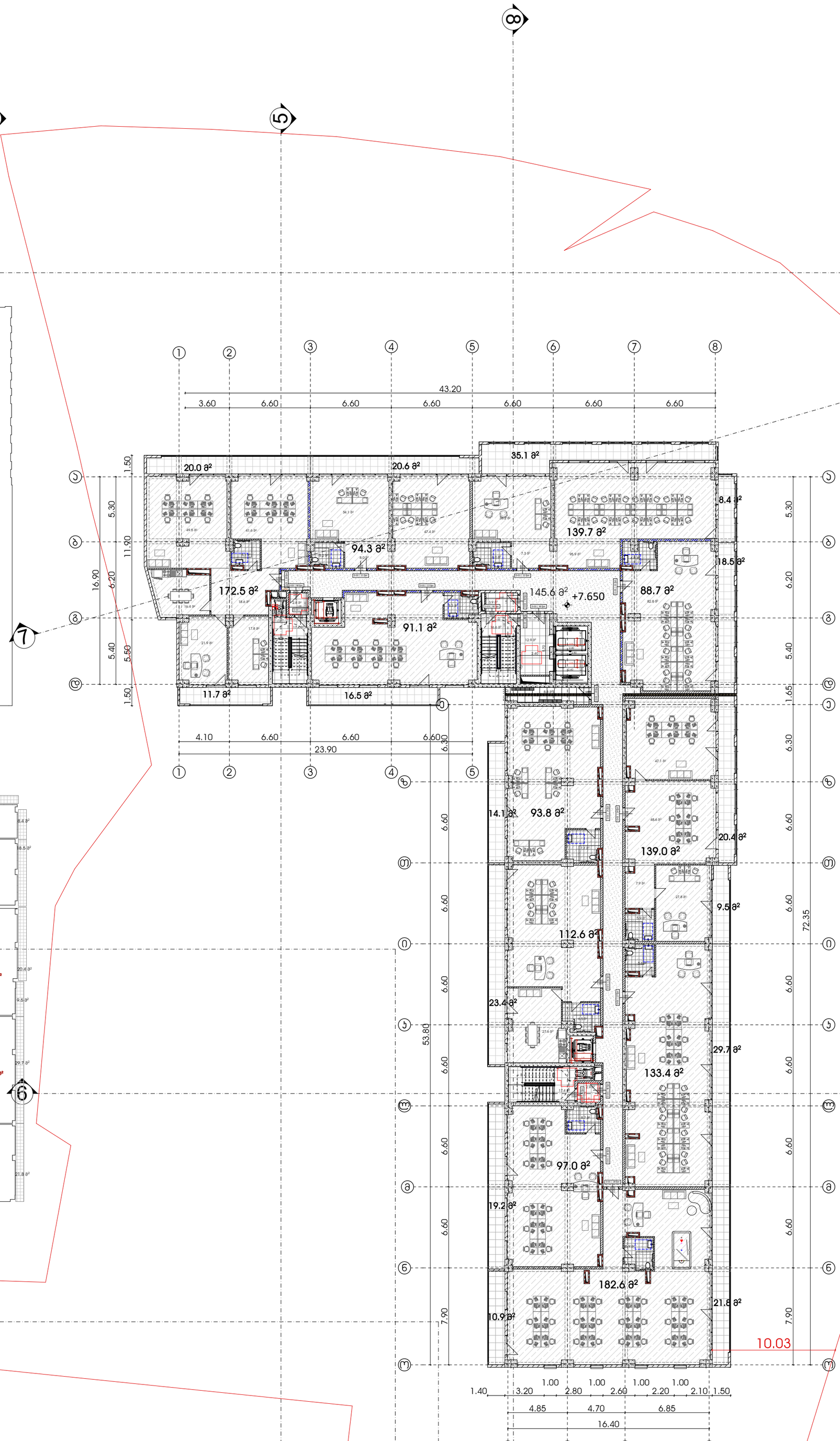


# მრავალფუნქციური საცხოვრებელი სახლი

| გამოყენებული პირობითი აღნიშვნები | | | | | |
|---|---|---|---|---|---|
| | საკადასტრო საზღვარი | | მისაწვდომი სვლაგეზი | | ღერძის ხაზი |
| -3.30 | ნიშნული გეგმაზე | +3.900 / +3.800 | ნიშნული ჭრილზე, ფასადზე | L=11.8 m 10% | პანდუსის ქანობის მაჩვენებელი |
| 1 | ჭრილის ხაზი | | გაძლიერებული ბეტონის სტრუქტურული ელემენტები 2 სთ-იანი ხანძარმედეგობით (სვეტი, ჯოჯი, დიაფრაგმა, გადახურვის ფილა) | | სავაჭრო დანიშნულების სივრცე (სვ) |
| | ქედლის ცეცხლმედეგობის ხარისხი 1 საათი | | | | საცხოვრებელი დანიშნულების სივრცე (სც-2) |
| | ქედლის ცეცხლმედეგობის ხარისხი 2 საათი | | ბეტონის ბლოკის 200 იანი ქედელი | | სასაწყობო დანიშნულების სივრცე (სწ-2) |
| | გასასვლელამდე სავალი მანძილი | | ბეტონის ბლოკის 100 იანი ქედელი | | საქმიანი დანიშნულების სივრცე (სქ) |
| | | | შახტის აღმნიშვნელი | | წარმოსახვითი ხაზი |

პროექტი:

## მრავალფუნქციური საცხოვრებელი

მისამართი: ქალაქი თბილისი , გამზირი გურამიშვილი , N76 , მიმდებარედ ; ქალაქი თბილისი , გამზირი გურამიშვილი , N 76 , (ნაკვეთი N26/36) ; ქალაქითბილისი , ქუჩა შეშელიძე , ხიდის მიმდებარედ ; ქალაქი თბილისი , ქუჩა შეშელიძე , ხიდის მიმდებარედ , ნაკვეთი 26/ 069

ყველა ზომა მოცემულია მილიმეტრებში

ძირითადი შენიშვნები

| | | | |
|---|---|---|---|
| TITLE: | | | |
| SEAL: | ბადრიევი დ.ცოტნიაშვილი | ხელმოწერა: | |
| | თარიღი: | 04.09.2022 | |
| | მასშტაბი: | | |
| ნახაზის ნომ: | ფორმატი: A1 | რევიზია: | სტადია: ს.პ |

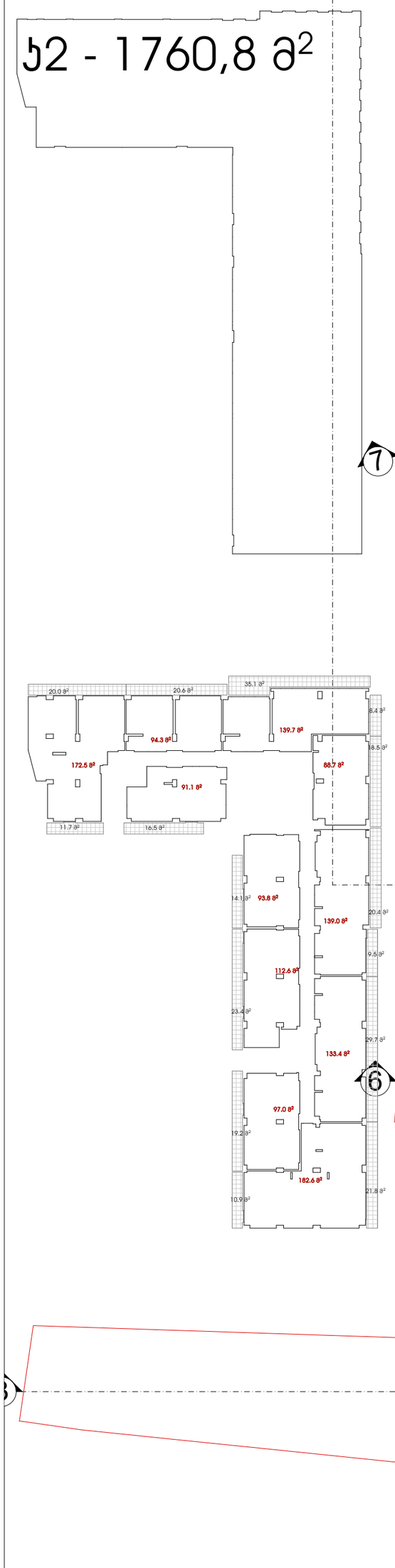


# მრავალფუნქციური საცხოვრებელი სახლი

| გამოყენებული პირობითი აღნიშვნები | | | | | |
|---|---|---|---|---|---|
| | საკადასტრო საზღვარი | | მისაწვდომი სვლაგეზი | 1 | ღერძის ხაზი |
| -3.30 | ნიშნული გეგმაზე | +3.900 / +3.800 | ნიშნული ჭრილზე, ფასადზე | L=11.8 m 10% | პანდუსის ქანობის მაჩვენებელი |
| 1 | ჭრილის ხაზი | | გაძლიერებული ბეტონის სტრუქტურული ელემენტები 2 სთ-იანი ხანძარმედეგობით (სვეტი, ჯოჯი, დიაფრაგმა, გადახურვის ფილა) | | სავაჭრო დანიშნულების სივრცე (სვ) |
| | ქედლის ცეცხლმედეგობის ხარისხი 1 საათი | | | | საცხოვრებელი დანიშნულების სივრცე (სც-2) |
| | ქედლის ცეცხლმედეგობის ხარისხი 2 საათი | | ბეტონის ბლოკის 200 იანი ქედელი | | სასაწყობო დანიშნულების სივრცე (სწ-2) |
| | გასასვლელამდე სავალი მანძილი | | ბეტონის ბლოკის 100 იანი ქედელი | | საქმიანი დანიშნულების სივრცე (სქ) |
| | | | შახტის აღმნიშვნელი | | წარმოსახვითი ხაზი |

პროექტი:

## მრავალფუნქციური საცხოვრებელი

მისამართი: ქალაქი თბილისი , გამზირი გურამიშვილი , N76 , მიმდებარედ ; ქალაქი თბილისი , გამზირი გურამიშვილი , N 76 , (ნაკვეთი N26/36) ; ქალაქითბილისი , ქუჩა შეშელიძე , ხიდის მიმდებარედ ; ქალაქი თბილისი , ქუჩა შეშელიძე , ხიდის მიმდებარედ , ნაკვეთი 26/ 069

ყველა ზომა მოცემულია მილიმეტრებში

ძირითადი შენიშვნები

| | | | |
|---|---|---|---|
| TITLE: | | | |
| SEAL: | ბეკრიძე დ.ცოფნიშვილი | ხელმოწერა: | |
| | თარიღი: | 04.09.2022 | |
| | მასშტაბი: | | |
| ნახაზის ნომ: | ფორმატი: A1 | რევიზია: | სტადია: ს.პ |




# მრავალფუნქციური საცხოვრებელი სახლი

| გამოყენებული პირობითი აღნიშვნები | | | | | |
|---|---|---|---|---|---|
| | საკადასტრო საზღვარი | +3.900 / +3.800 | ნიშნული ჭრილზე, ფასადზე | 1 | ღერძის ხაზი |
| -3.30 | ნიშნული გეგმაზე | | გაძლიერებული ბეტონის სტრუქტურული ელემენტები 2 სთ-იანი ხანძარმედეგობით (სვეტი, ჯოჯი, დიაფრაგმა, გადახურვის ფილა | | სავაჭრო დანიშნულების ფართი (სვ) |
| 1 | ჭრილის ხაზი | | | | საცხოვრებელი დანიშნულების ფართი (სც-2) |
| | ქედლის ცეცხლმედეგობის ხარისხი 1 საათი | | ბეტონის ბლოკის 200 იანი ქედელი | | სასაწყობო დანიშნულების ფართი (სწ-2) |
| | ქედლის ცეცხლმედეგობის ხარისხი 2 საათი | | ბეტონის ბლოკის 100 იანი ქედელი | | საქმიანი დანიშნულების ფართი (სქ) |
| | გასასვლელამდე სავალი მანძილი | | შახტის აღმნიშვნელი | | წარმოსახვითი ხაზი |

| | |
|---|---|
| პროექტი: | მრავალფუნქციური საცხოვრებელი<br>მისამართი: ქალაქი თბილისი , გამზირი გურამიშვილი , N76 , მიმდებარედ ; ქალაქი თბილისი , გამზირი გურამიშვილი , N 76 , (ნაკვეთი N26/36) ; ქალაქითბილისი , ქუჩა შეშელიძე , ხიდის მიმდებარედ ; ქალაქი თბილისი , ქუჩა შეშელიძე , ხიდის მიმდებარედ , ნაკვეთი 26/ 069 |
| ყველა ზომა მოცემულია მილიმეტრებში | |
| ძირითადი შენიშვნები | |
| TITLE: | |
| SEAL: | მეპატრონე: დ.ცოფნიაშვილი; ხელმოწერა: |
| თარიღი: | 04.09.2022 |
| მასშტაბი: | |
| ნახაზის ნომ: | ფორმატი: A1; რევიზია:; სტადია: ს.პ |

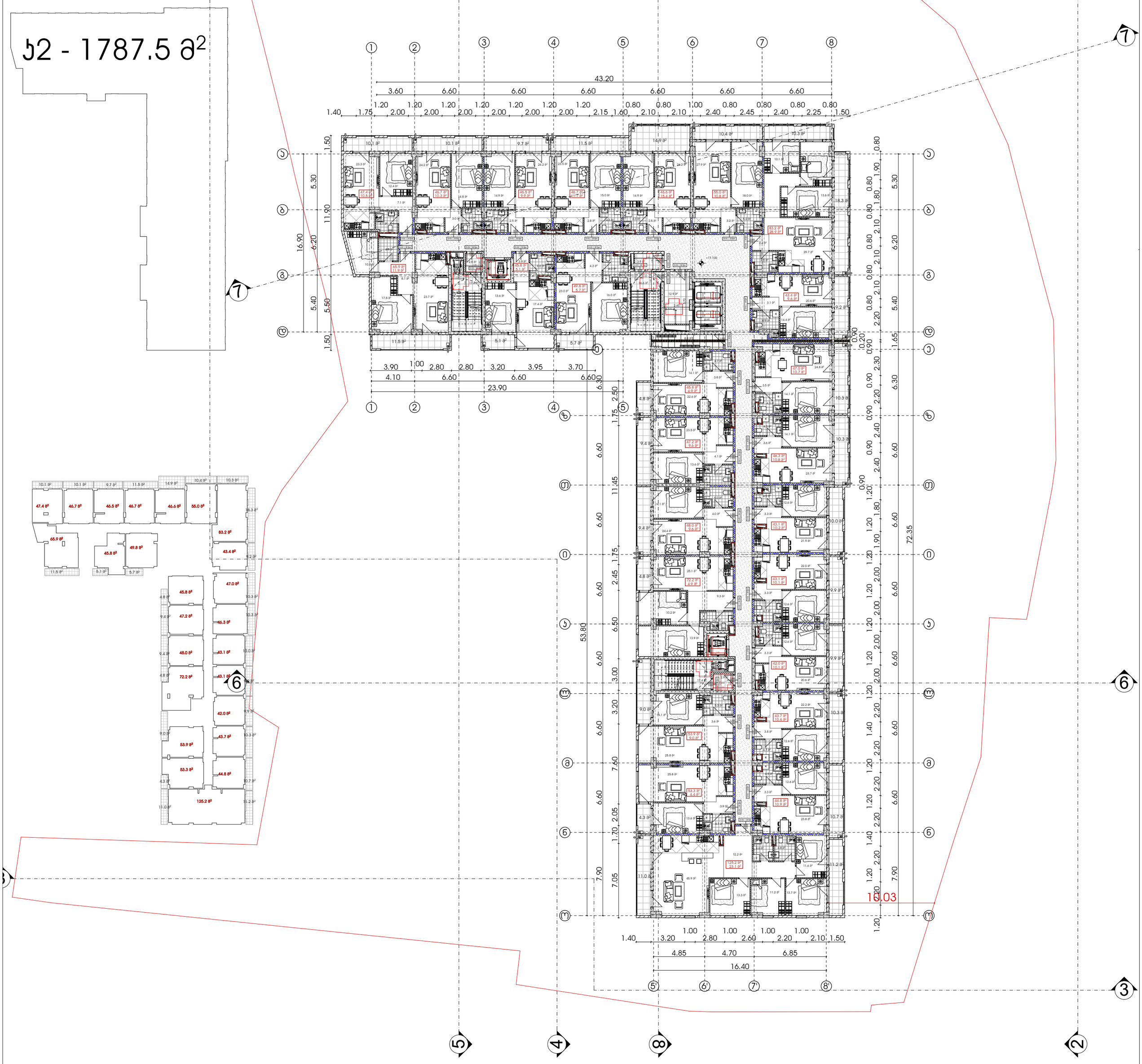


# მრავალფუნქციური საცხოვრებელი სახლი

| გამოყენებული პირობითი აღნიშვნები | | | | | |
|---|---|---|---|---|---|
| | საკადასტრო საზღვარი | | მისაწვდომი სვლაგეზი | | ღერძის ხაზი |
| -3.30 | ნიშნული გეგმაზე | +3.900 / +3.800 | ნიშნული ჭრილზე, ფასადზე | L=11.8 m 10% | პანდუსის ქანობის მაჩვენებელი |
| 1 | ჭრილის ხაზი | | გაძლიერებული ბეტონის სტრუქტურული ელემენტები 2 სთ-იანი ხანძარმედეგობით (სვეტი, ჯოჯი, დიაფრაგმა, გადახურვის ფილა) | | სავაჭრო დანიშნულების სივრცე (სვ) |
| | ქედლის ცეცხლმედეგობის ხარისხი 1 საათი | | ბეტონის ბლოკის 200 იანი ქედელი | | საცხოვრებელი დანიშნულების სივრცე (სც-2) |
| | ქედლის ცეცხლმედეგობის ხარისხი 2 საათი | | ბეტონის ბლოკის 100 იანი ქედელი | | სასაწყობო დანიშნულების სივრცე (სწ-2) |
| | გასასვლელამდე სავალი მანძილი | | შახტის აღმნიშვნელი | | საქმიანი დანიშნულების სივრცე (სქ) |
| | | | | | წარმოსახვითი ხაზი |

პროექტი:

## მრავალფუნქციური საცხოვრებელი

მისამართი: ქალაქი თბილისი , გამზირი გურამიშვილი , N76 , მიმდებარედ ; ქალაქი თბილისი , გამზირი გურამიშვილი , N 76 , (ნაკვეთი N26/36) ; ქალაქითბილისი , ქუჩა შეშელიძე , ხიდის მიმდებარედ ; ქალაქი თბილისი , ქუჩა შეშელიძე , ხიდის მიმდებარედ , ნაკვეთი 26/ 069

ყველა ზომა მოცემულია მილიმეტრებში

ძირითადი შენიშვნები

| | | | |
|---|---|---|---|
| TITLE: | | | |
| SEAL: | ბეტონის დამონტაჟებელი | ხელმოწერა | |
| | | | |
| | თარიღი: | 04.09.2022 | |
| | მასშტაბი: | | |
| ნახაზის ნომ: | ფორმატი: A1 | რევიზია: | სტადია: ს.პ |

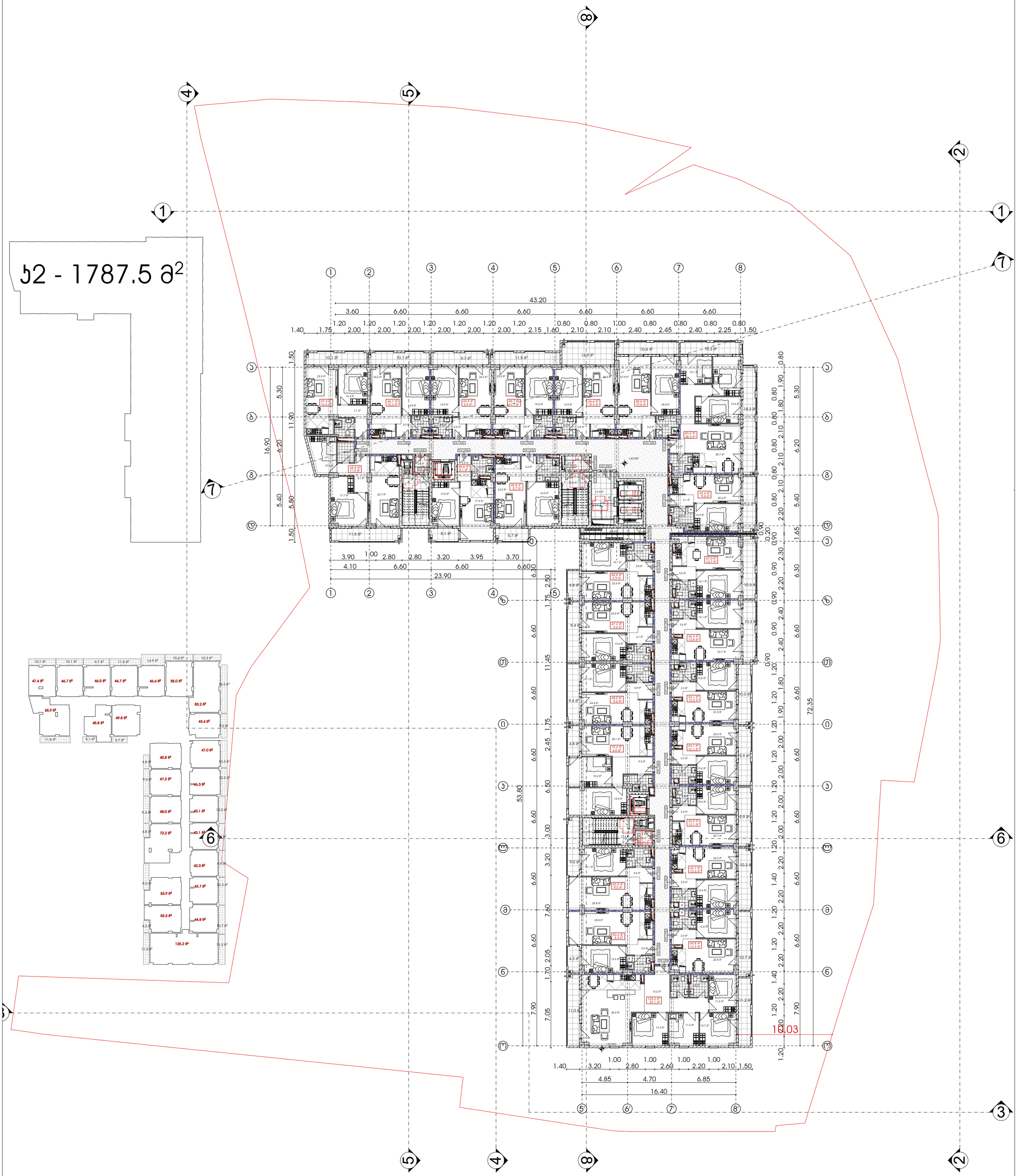


# მრავალფუნქციური საცხოვრებელი სახლი

| გამოყენებული პირობითი აღნიშვნები | | | | | |
|---|---|---|---|---|---|
| | საკადასტრო საზღვარი | +3.900 / +3.800 | მისაწვდომი სვლაგეზი | 1 | ღერძის ხაზი |
| -3.30 | ნიშნული გეგმაზე | | ნიშნული ჭრილზე, ფასადზე | L=11.8 m / 10% | პანდუსის ქანობის მაჩვენებელი |
| 1 | ჭრილის ხაზი | | გაძლიერებული ბეტონის სტრუქტურული ელემენტები 2 სთ-იანი ხანძარმედეგობით (სველი, ჯოჯი, დიაფრაგმა, გადახურვის ფილა | | სავაჭრო დანიშნულების (სვ) |
| | ქედლის ცეცხლმედეგობის ხარისხი 1 საათი | | | | საცხოვრებელი დანიშნულების (სც-2) |
| | ქედლის ცეცხლმედეგობის ხარისხი 2 საათი | | ბეტონის ბლოკის 200 იანი ქედელი | | სასაწყობო დანიშნულება (სწ-2) |
| | გასასვლელამდე სავალი მანძილი | | ბეტონის ბლოკის 100 იანი ქედელი | | საქმიანი დანიშნულების (სქ) |
| | | | შახტის აღმნიშვნელი | | წარმოსახვითი ხაზი |

პროექტი:

## მრავალფუნქციური საცხოვრებელი

მისამართი: ქალაქი თბილისი , გამზირი გურამიშვილი , N76 , მიმდებარედ ; ქალაქი თბილისი , გამზირი გურამიშვილი , N 76 , (ნაკვეთი N26/36) ; ქალაქითბილისი , ქუჩა შეშელიძე , ხიღის მიმდებარედ ; ქალაქი თბილისი , ქუჩა შეშელიძე , ხიღის მიმდებარედ , ნაკვეთი 26/ 069

ყველა ზომა მოცემულია მილიმეტრებში

ძირითადი შენიშვნები

TITLE:

| | | | |
|---|---|---|---|
| SEAL: | შემსრულებელი: დ.ცოტნიაშვილი | ხელმოწერა: | |
| | | | |
| | თარიღი: | 04.09.2022 | |
| | მასშტაბი: | | |
| ნახაზის ნომ: | ფორმატი: A1 | რევიზია: | სტადია: ს.პ |

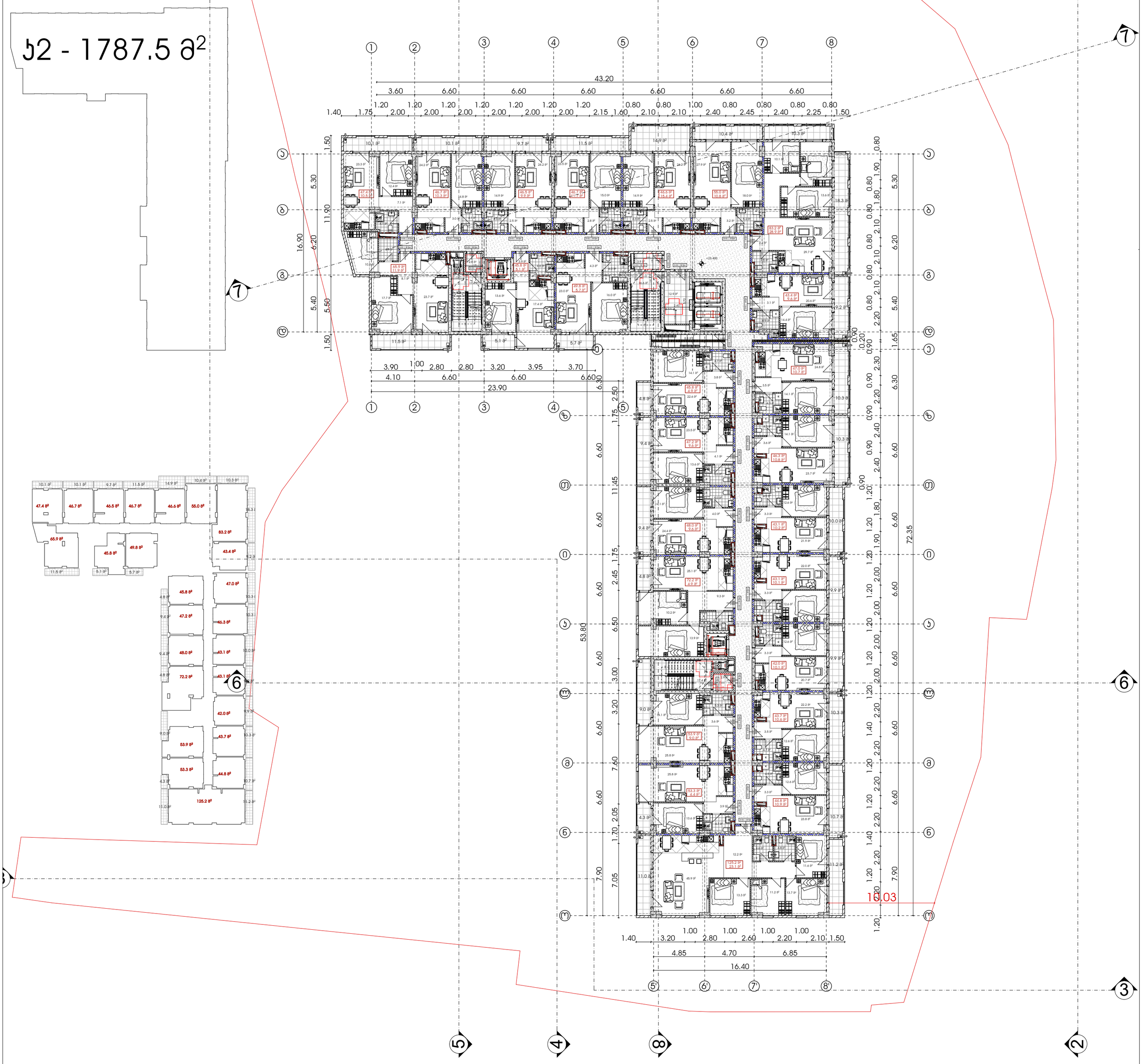


# მრავალფუნქციური საცხოვრებელი სახლი

| გამოყენებული პირობითი აღნიშვნები | | | | | |
|---|---|---|---|---|---|
| | საკადასტრო საზღვარი | | მისაწვდომი სვლაგეზი | 1 | ღერძის ხაზი |
| -3.30 | ნიშნული გეგმაზე | +3.900 / +3.800 | ნიშნული ჭრილზე, ფასადზე | L=11.8 m 10% | პანდუსის ქანობის მაჩვენებელი |
| 1 | ჭრილის ხაზი | | გაძლიერებული ბეტონის სტრუქტურული ელემენტები 2 სთ-იანი ხანძარმედეგობით (სვეტი, ჯოჯი, დიაფრაგმა, გადახურვის ფილა) | | სავაჭრო დანიშნულების სივრცე (სვ) |
| | ქედლის ცეცხლმედეგობის ხარისხი 1 საათი | | | | საცხოვრებელი დანიშნულების სივრცე (სც-2) |
| | ქედლის ცეცხლმედეგობის ხარისხი 2 საათი | | ბეტონის ბლოკის 200 იანი ქედელი | | სასაწყობო დანიშნულების სივრცე (სწ-2) |
| | გასასვლელამდე სავალი მანძილი | | ბეტონის ბლოკის 100 იანი ქედელი | | საქმიანი დანიშნულების სივრცე (სქ) |
| | | | შახტის აღმნიშვნელი | | წარმოსახვითი ხაზი |

პროექტი:

## მრავალფუნქციური საცხოვრებელი

მისამართი: ქალაქი თბილისი , გამზირი გურამიშვილი , N76 , მიმდებარედ ; ქალაქი თბილისი , გამზირი გურამიშვილი , N 76 , (ნაკვეთი N26/36) ; ქალაქითბილისი , ქუჩა შეშელიძე , ხიდის მიმდებარედ ; ქალაქი თბილისი , ქუჩა შეშელიძე , ხიდის მიმდებარედ , ნაკვეთი 26/ 069

ყველა ზომა მოცემულია მილიმეტრებში

ძირითადი შენიშვნები

| | | | |
|---|---|---|---|
| TITLE: | | | |
| SEAL: | ბეკრიძე დ.ცოფნიშვილი | ხელმოწერა: | |
| | თარიღი: | 04.09.2022 | |
| | მასშტაბი: | | |
| ნახაზის ნომ: | ფორმატი: A1 | რევიზია: | სტადია: ს.პ |

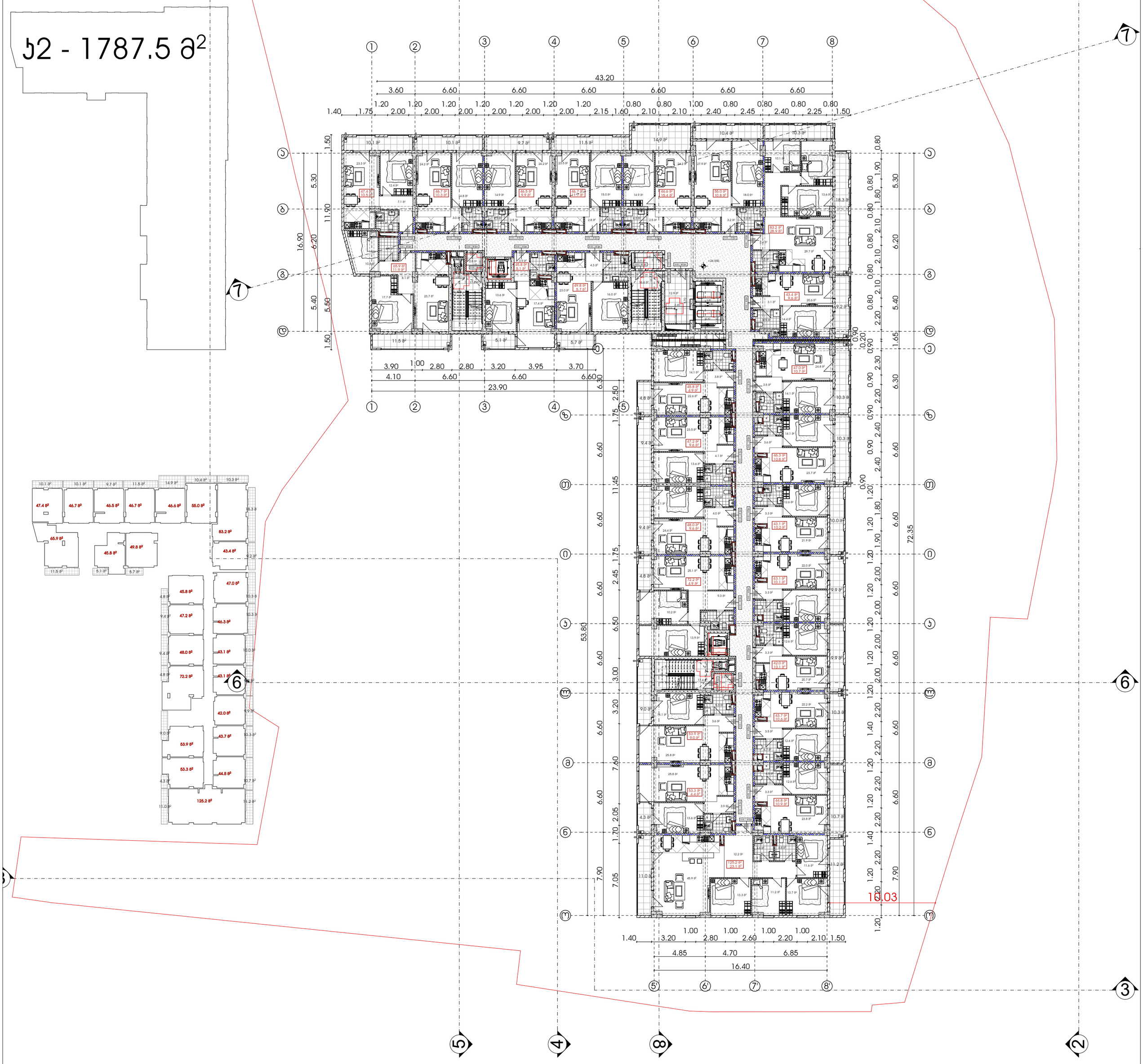


# მრავალფუნქციური საცხოვრებელი სახლი

| | | | | | |
|---|---|---|---|---|---|
| გამოყენებული პირობითი აღნიშვნები | | | მისაწვდომი სვლაგეზი | 1 | ღერძის ხაზი |
| | საკადასტრო საზღვარი | +3.900 / +3.800 | ნიშნული ჭრილზე, ფასადზე | L=11.8 m 10% | პანდუსის ქანობის მაჩვენებელი |
| -3.30 | ნიშნული გეგმაზე | | გაძლიერებული ბეტონის სტრუქტურული ელემენტები 2 სთ-იანი ხანძარმედეგობით (სვეტი, ჯოჯი, დიაფრაგმა, გადახურვის ფილა) | | სავაჭრო დანიშნულების სივრცე (სვ) |
| 1 | ჭრილის ხაზი | | | | საცხოვრებელი დანიშნულების სივრცე (სც-2) |
| | ქედლის ცეცხლმედეგობის ხარისხი 1 საათი | | ბეტონის ბლოკის 200 იანი ქედელი | | სასაწყობო დანიშნულების სივრცე (სწ-2) |
| | ქედლის ცეცხლმედეგობის ხარისხი 2 საათი | | ბეტონის ბლოკის 100 იანი ქედელი | | საქმიანი დანიშნულების სივრცე (სქ) |
| | გასასვლელამდე სავალი მანძილი | | შახტის აღმნიშვნელი | | წარმოსახვითი ხაზი |

პროექტი:

მრავალფუნქციური საცხოვრებელი

მისამართი: ქალაქი თბილისი , გამზირი გურამიშვილი , N76 , მიმდებარედ ; ქალაქი თბილისი , გამზირი გურამიშვილი , N 76 , (ნაკვეთი N26/36) ; ქალაქითბილისი , ქუჩა შეშელიძე , ხიდის მიმდებარედ ; ქალაქი თბილისი , ქუჩა შეშელიძე , ხიდის მიმდებარედ , ნაკვეთი 26/ 069

ყველა ზომა მოცემულია მილიმეტრებში

ძირითადი შენიშვნები

| | | | |
|---|---|---|---|
| TITLE: | | | |
| SEAL: | ბეკრიძე დ.ცოფნიშვილი | ხელმოწერა: | |
| | თარიღი: | 04.09.2022 | |
| | მასშტაბი: | | |
| ნახაზის ნომ: | ფორმატი: A1 | რევიზია: | სტადია: ს.პ |

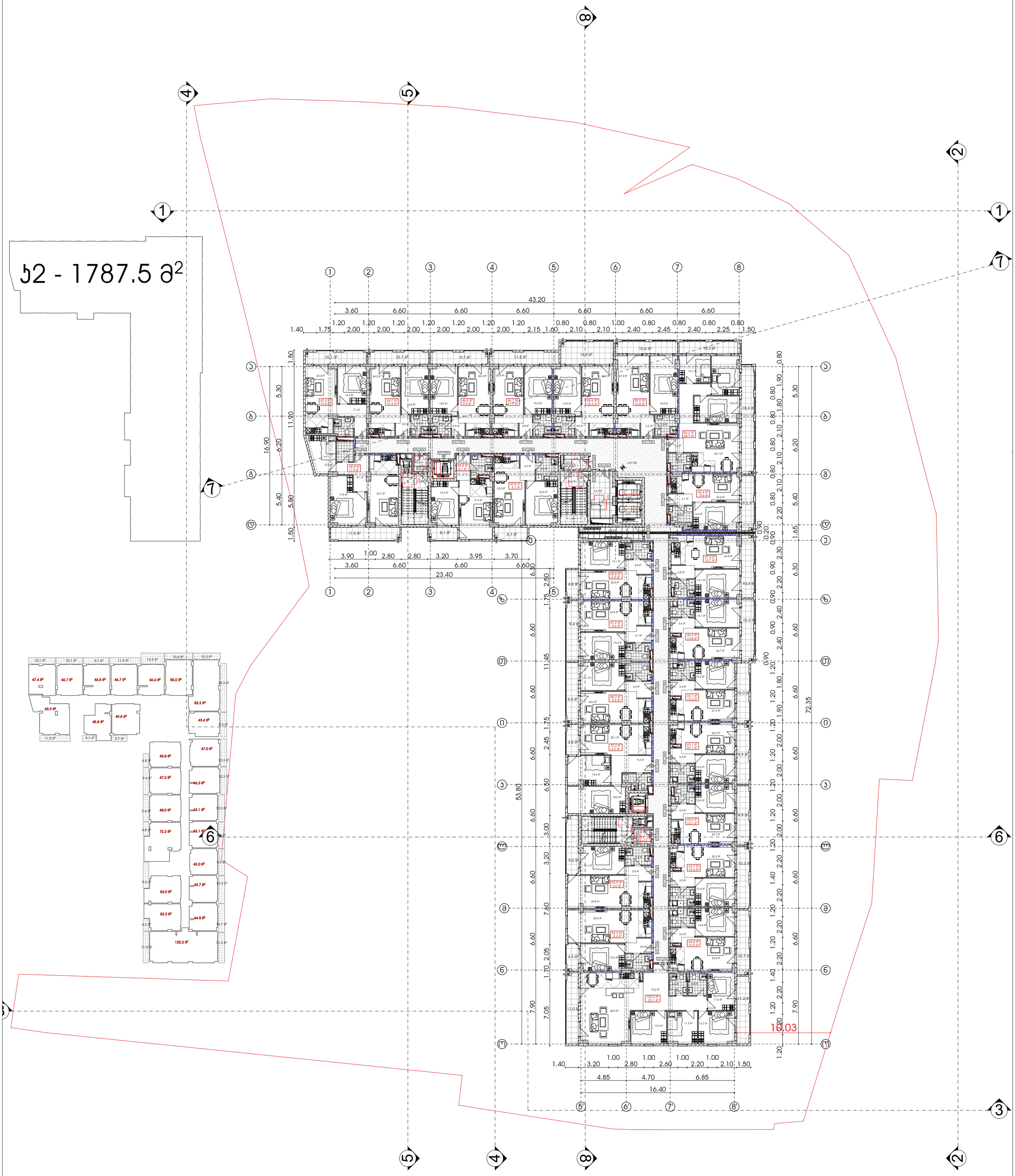


# მრავალფუნქციური საცხოვრებელი სახლი

| | | | | | |
|---|---|---|---|---|---|
| გამოყენებული პირობითი აღნიშვნები | | | მისაწვდომი სვლაგეზი | 1 | ღერძის ხაზი |
| | საკადასტრო საზღვარი | +3.900 / +3.800 | ნიშნული ჭრილზე, ფასადზე | L=11.8 m 10% | პანდუსის ქანობის მაჩვენებელი |
| -3.30 | ნიშნული გეგმაზე | | გაძლიერებული ბეტონის სტრუქტურული ელემენტები 2 სთ-იანი ხანძარმედეგობით (სვეტი, ჯოჯი, დიაფრაგმა, გადახურვის ფილა) | | სავაჭრო დანიშნულების (სვ) |
| 1 | ჭრილის ხაზი | | | | საცხოვრებელი დანიშნულების (სც-2) |
| | ქედლის ცეცხლმედეგობის ხარისხი 1 საათი | | ბეტონის ბლოკის 200 იანი ქედელი | | სასაწყობო დანიშნულება (სწ-2) |
| | ქედლის ცეცხლმედეგობის ხარისხი 2 საათი | | ბეტონის ბლოკის 100 იანი ქედელი | | საქმიანი დანიშნულების (სქ) |
| | გასასვლელამდე სავალი მანძილი | | შახტის აღმნიშვნელი | | წარმოსახვითი ხაზი |

პროექტი:

## მრავალფუნქციური საცხოვრებელი

მისამართი: ქალაქი თბილისი , გამზირი გურამიშვილი , N76 , მიმდებარედ ; ქალაქი თბილისი , გამზირი გურამიშვილი , N 76 , (ნაკვეთი N26/36) ; ქალაქითბილისი , ქუჩა შეშელიძე , ხიდის მიმდებარედ ; ქალაქი თბილისი , ქუჩა შეშელიძე , ხიდის მიმდებარედ , ნაკვეთი 26/ 069

ყველა ზომა მოცემულია მილიმეტრებში

ძირითადი შენიშვნები

| | | | |
|---|---|---|---|
| TITLE: | | | |
| SEAL: | ბეკრიძე დ.ცოფნიშვილი | ხელმოწერა: | |
| | თარიღი: | 04.09.2022 | |
| | მასშტაბი: | | |
| ნახაზის ნომ: | ფორმატი: A1 | რევიზია: | სტადია: ს.პ |

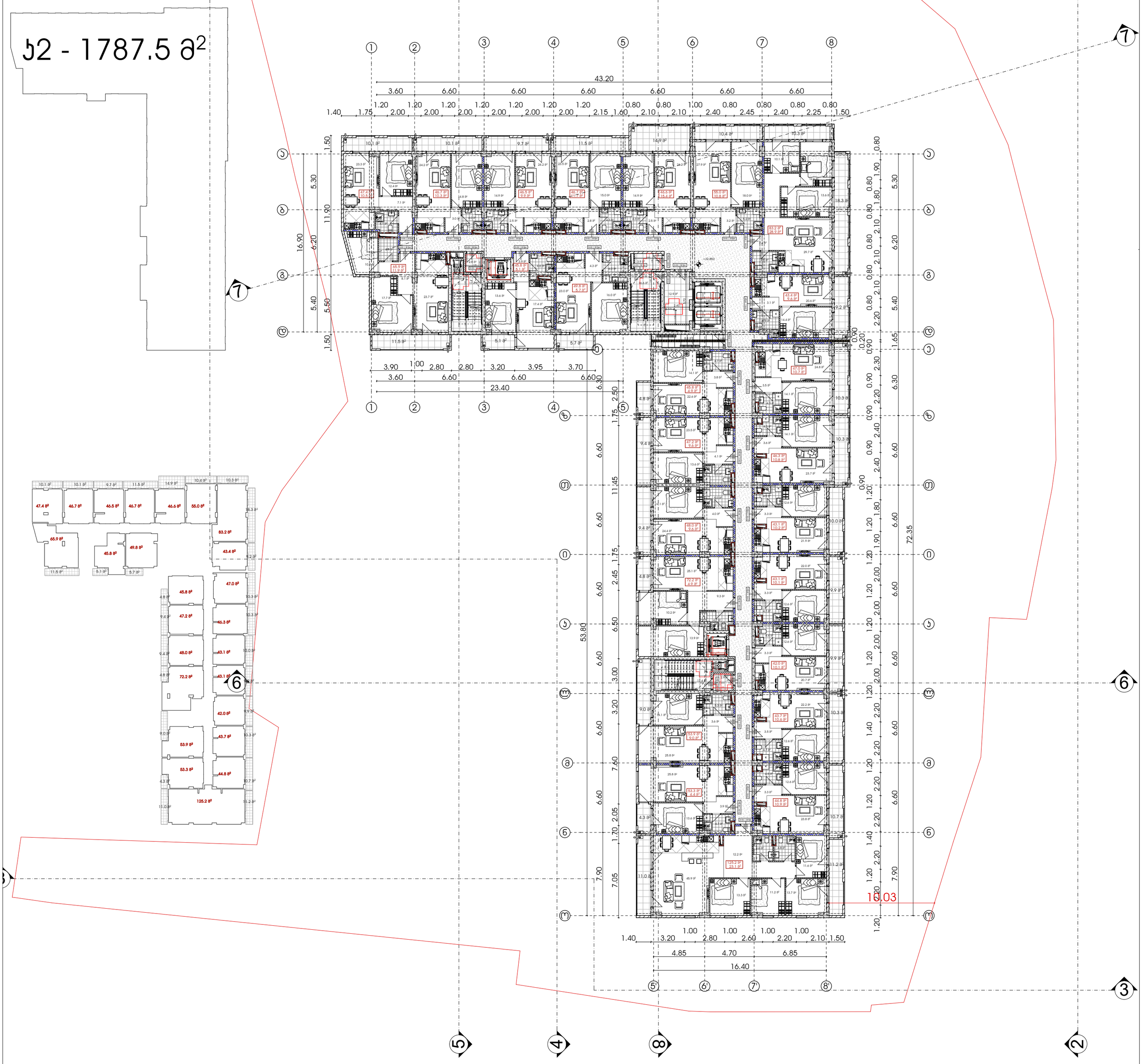


# მრავალფუნქციური საცხოვრებელი სახლი

| გამოყენებული პირობითი აღნიშვნები | | | | | |
|---|---|---|---|---|---|
| | საკადასტრო საზღვარი | +3.900 / +3.800 | ნიშნული ჭრილზე, ფასადზე | 1 | ღერძის ხაზი |
| -3.30 | ნიშნული გეგმაზე | | გაძლიერებული ბეტონის სტრუქტურული ელემენტები 2 სთ-იანი ხანძარმედეგობით (სვეტი, ჯოჯი, დიაფრაგმა, გადახურვის ფილა | | სავაჭრო დანიშნულება (სვ) |
| 1 | ჭრილის ხაზი | | | | საცხოვრებელი დანიშნულება (სც-2) |
| | ქედლის ცეცხლმედეგობის ხარისხი 1 საათი | | ბეტონის ბლოკის 200 იანი ქედელი | | სასაწყობო დანიშნულება (სწ-2) |
| | ქედლის ცეცხლმედეგობის ხარისხი 2 საათი | | ბეტონის ბლოკის 100 იანი ქედელი | | საქმიანი დანიშნულება (სქ) |
| | გასასვლელამდე სავალი მანძილი | | შახტის აღმნიშვნელი | | წარმოსახვითი ხაზი |

პროექტი:

## მრავალფუნქციური საცხოვრებელი

მისამართი: ქალაქი თბილისი , გამზირი გურამიშვილი , N76 , მიმდებარედ ; ქალაქი თბილისი , გამზირი გურამიშვილი , N 76 , (ნაკვეთი N26/36) ; ქალაქითბილისი , ქუჩა შეშელიძე , ხიდის მიმდებარედ ; ქალაქი თბილისი , ქუჩა შეშელიძე , ხიდის მიმდებარედ , ნაკვეთი 26/ 069

ყველა ზომა მოცემულია მილიმეტრებში

ძირითადი შენიშვნები

TITLE:

| | | | |
|---|---|---|---|
| SEAL: | მეპატრონე: დ.ცოფნიაშვილი | ხელმოწერა: | |
| | თარიღი: | 04.09.2022 | |
| | მასშტაბი: | | |
| ნახაზის ნომ: | ფორმატი: A1 | რევიზია: | სტადია: ს.პ |

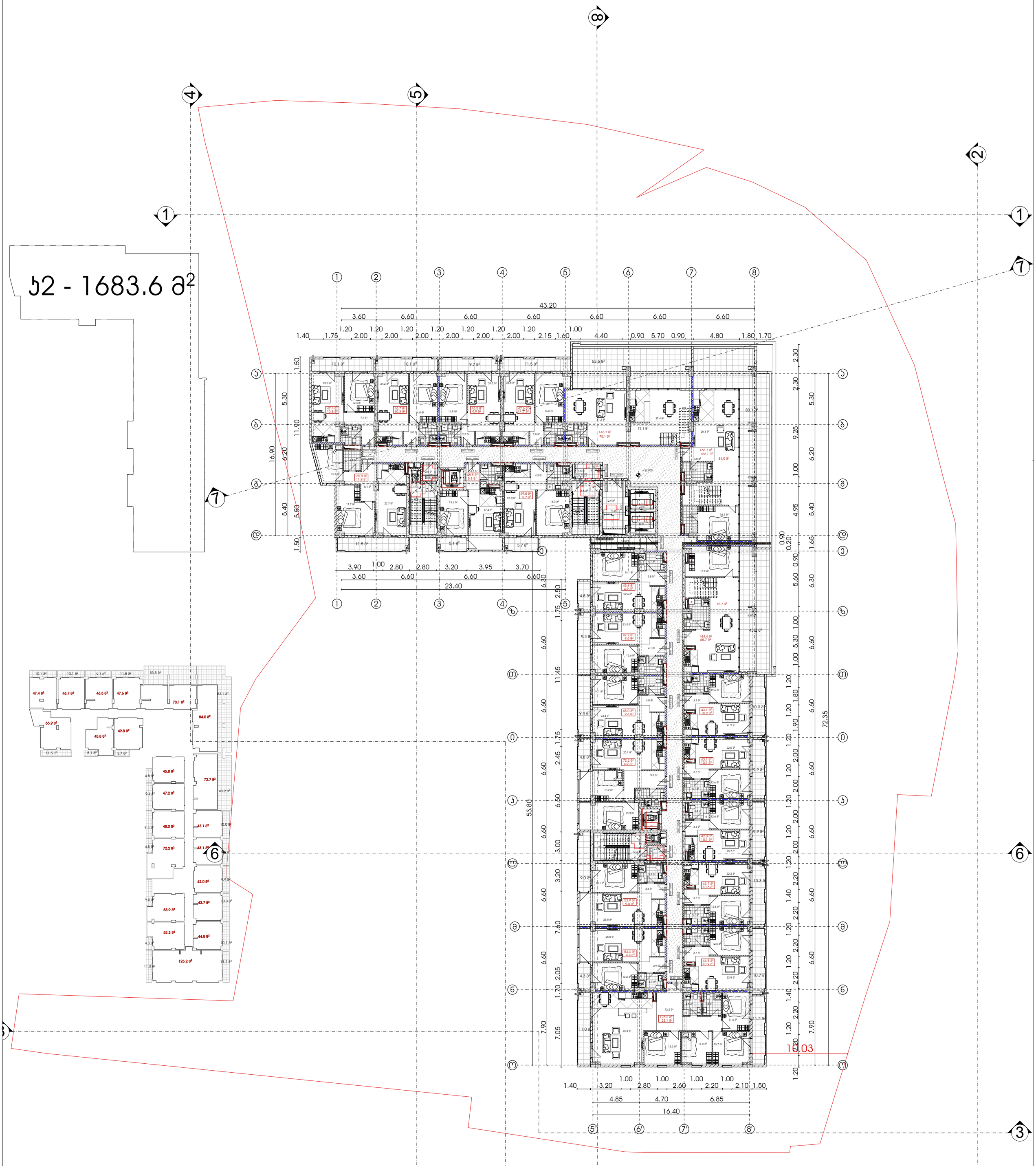


# მრავალფუნქციური საცხოვრებელი სახლი

| გამოყენებული პირობითი აღნიშვნები | | | | | |
|---|---|---|---|---|---|
| | საკადასტრო საზღვარი | +3.900 / +3.800 | მისაწვდომი სვლაგეზი | 1 | ღერძის ხაზი |
| -3.30 | ნიშნული გეგმაზე | | ნიშნული ჭრილზე, ფასადზე | L=11.8 m 10% | პანდუსის ქანობის მაჩვენებელი |
| 1 | ჭრილის ხაზი | | გაძლიერებული ბეტონის სტრუქტურული ელემენტები 2 სთ-იანი ხანძარმედეგობით (სვეტი, ჯოჯი, დიაფრაგმა, გადახურვის ფილა) | | სავაჭრო დანიშნულების სივრცე (სვ) |
| | ქედლის ცეცხლმედეგობის ხარისხი 1 საათი | | | | საცხოვრებელი დანიშნულების სივრცე (სც-2) |
| | ქედლის ცეცხლმედეგობის ხარისხი 2 საათი | | ბეტონის ბლოკის 200 იანი ქედელი | | სასაწყობო დანიშნულების სივრცე (სწ-2) |
| | გასასვლელამდე სავალი მანძილი | | ბეტონის ბლოკის 100 იანი ქედელი | | საქმიანი დანიშნულების სივრცე (სქ) |
| | | | შახტის აღმნიშვნელი | | წარმოსახვითი ხაზი |

პროექტი:

## მრავალფუნქციური საცხოვრებელი

მისამართი: ქალაქი თბილისი , გამზირი გურამიშვილი , N76 , მიმდებარედ ; ქალაქი თბილისი , გამზირი გურამიშვილი , N 76 , (ნაკვეთი N26/36) ; ქალაქითბილისი , ქუჩა შეშელიძე , ხიდის მიმდებარედ ; ქალაქი თბილისი , ქუჩა შეშელიძე , ხიდის მიმდებარედ , ნაკვეთი 26/ 069

ყველა ზომა მოცემულია მილიმეტრებში

ძირითადი შენიშვნები

| | | | |
|---|---|---|---|
| TITLE: | | | |
| SEAL: | ბეტონის დამოწმებული | ხელმოწერა: | |
| | თარიღი: | 04.09.2022 | |
| | მასშტაბი: | | |
| ნახაზის ნომ: | ფორმატი: A1 | რევიზია: | სტადია: ს.პ |




# მრავალფუნქციური საცხოვრებელი სახლი

| გამოყენებული პირობითი აღნიშვნები | | | | | |
|---|---|---|---|---|---|
| | საკადასტრო საზღვარი | +3.900 / +3.800 | ნიშნული ჭრილზე, ფასადზე | L=11.8 m / 10% | პანდუსის ქანობის მაჩვენებელი |
| -3.30 | ნიშნული გეგმაზე | | გაძლიერებული ბეტონის სტრუქტურული ელემენტები 2 სთ-იანი ხანძარმედეგობით (სვეტი, ჯოჯი, დიაფრაგმა, გადახურვის ფილა) | | სავაჭრო დანიშნულების სივრცე (სვ) |
| 1 | ჭრილის ხაზი | | | | საცხოვრებელი დანიშნულების სივრცე (სც-2) |
| | ქედლის ცეცხლმედეგობის ხარისხი 1 საათი | | ბეტონის ბლოკის 200 იანი ქედელი | | სასაწყობო დანიშნულების სივრცე (სწ-2) |
| | ქედლის ცეცხლმედეგობის ხარისხი 2 საათი | | ბეტონის ბლოკის 100 იანი ქედელი | | საქმიანი დანიშნულების სივრცე (სქ) |
| | გასასვლელამდე სავალი მანძილი | | შახტის აღმნიშვნელი | | წარმოსახვითი ხაზი |

| | |
|---|---|
| 1 | ღერძის ხაზი |

პროექტი:

## მრავალფუნქციური საცხოვრებელი

მისამართი: ქალაქი თბილისი , გამზირი გურამიშვილი , N76 , მიმდებარედ ; ქალაქი თბილისი , გამზირი გურამიშვილი , N 76 , (ნაკვეთი N26/36) ; ქალაქითბილისი , ქუჩა შეშელიძე , ხიდის მიმდებარედ ; ქალაქი თბილისი , ქუჩა შეშელიძე , ხიდის მიმდებარედ , ნაკვეთი 26/ 069

ყველა ზომა მოცემულია მილიმეტრებში

ძირითადი შენიშვნები

TITLE:

| | | |
|---|---|---|
| SEAL: | ბეტონელი დ.ცოფნიშვილი | ხელმოწერა: |
| | თარიღი: | 04.09.2022 |
| | მასშტაბი: | |
| ნახაზის ნომ: | ფორმატი: A1 | რევიზია: / სტადია: ს.პ |

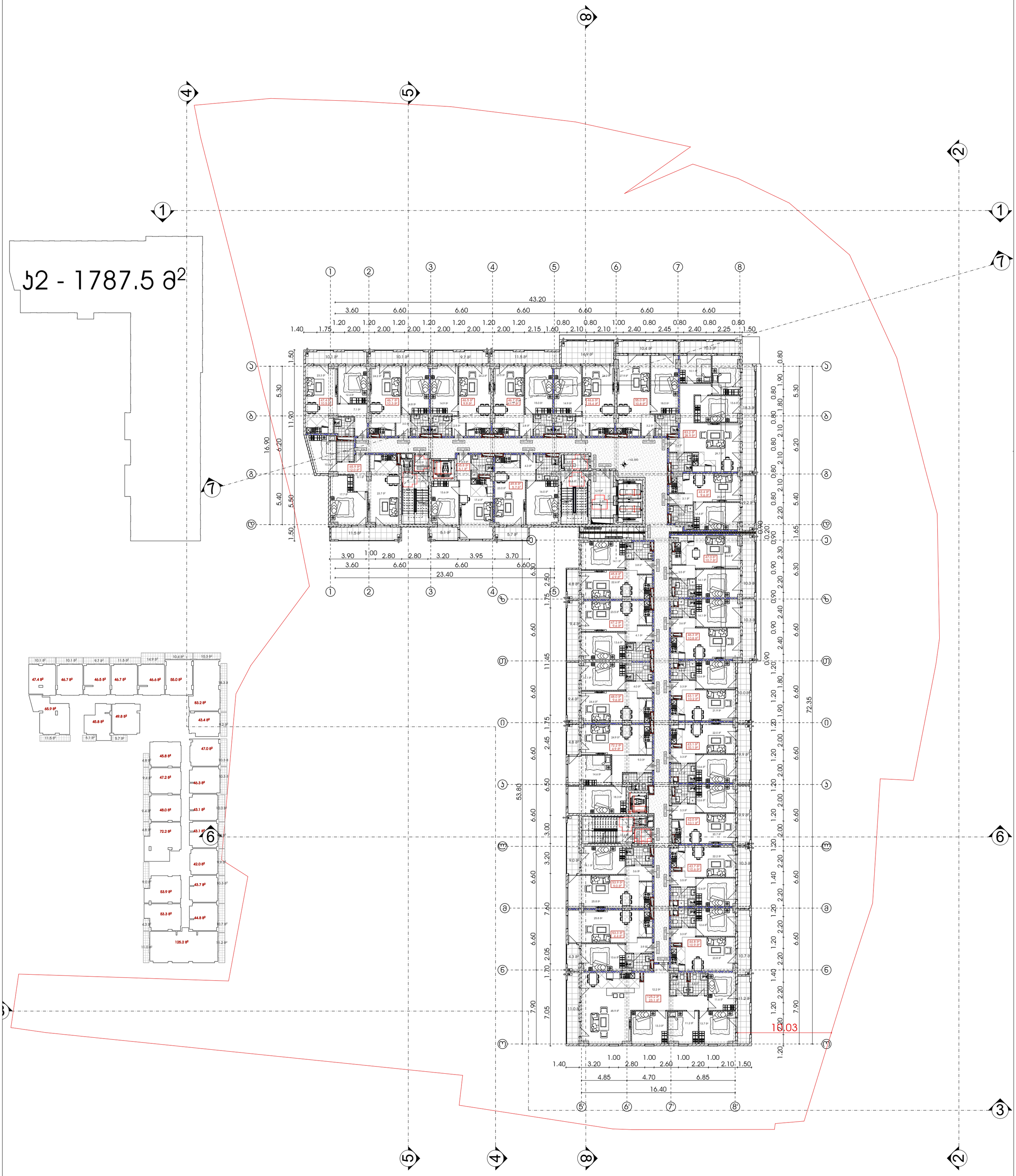


# მრავალფუნქციური საცხოვრებელი სახლი

| გამოყენებული პირობითი აღნიშვნები | | | | | |
|---|---|---|---|---|---|
| | საკადასტრო საზღვარი | +3.900 +3.800 | ნიშნული ჭრილზე, ფასადზე | 1 | ღერძის ხაზი |
| -3.30 | ნიშნული გეგმაზე | | გაძლიერებული ბეტონის სტრუქტურული ელემენტები 2 სთ-იანი ხანძარმედეგობით (სვეტი, ჯოჯი, დიაფრაგმა, გადახურვის ფილა | | სავაჭრო დანიშნულების ფართი (სვ) |
| 1 | ჭრილის ხაზი | | | | საცხოვრებელი დანიშნულების ფართი (სც-2) |
| | ქედლის ცეცხლმედეგობის ხარისხი 1 საათი | | ბეტონის ბლოკის 200 იანი ქედელი | | სასაწყობო დანიშნულების ფართი (სწ-2) |
| | ქედლის ცეცხლმედეგობის ხარისხი 2 საათი | | ბეტონის ბლოკის 100 იანი ქედელი | | საქმიანი დანიშნულების ფართი (სქ) |
| | გასასვლელამდე სავალი მანძილი | | შახტის აღმნიშვნელი | | წარმოსახვითი ხაზი |

პროექტი:

## მრავალფუნქციური საცხოვრებელი

მისამართი: ქალაქი თბილისი , გამზირი გურამიშვილი , N76 , მიმდებარედ ; ქალაქი თბილისი , გამზირი გურამიშვილი , N 76 , (ნაკვეთი N26/36) ; ქალაქითბილისი , ქუჩა შეშელიძე , ხიდის მიმდებარედ ; ქალაქი თბილისი , ქუჩა შეშელიძე , ხიდის მიმდებარედ , ნაკვეთი 26/ 069

ყველა ზომა მოცემულია მილიმეტრებში

ძირითადი შენიშვნები

TITLE:

| | | | |
|---|---|---|---|
| SEAL: | ბეჭდის დატოვების ადგილი | ხელმოწერა: | |
| | | | |
| | თარიღი: | 04.09.2022 | |
| | მასშტაბი: | | |
| ნახაზის ნომ: | ფორმატი: A1 | რევიზია: | სპეციფ.: ს.პ |

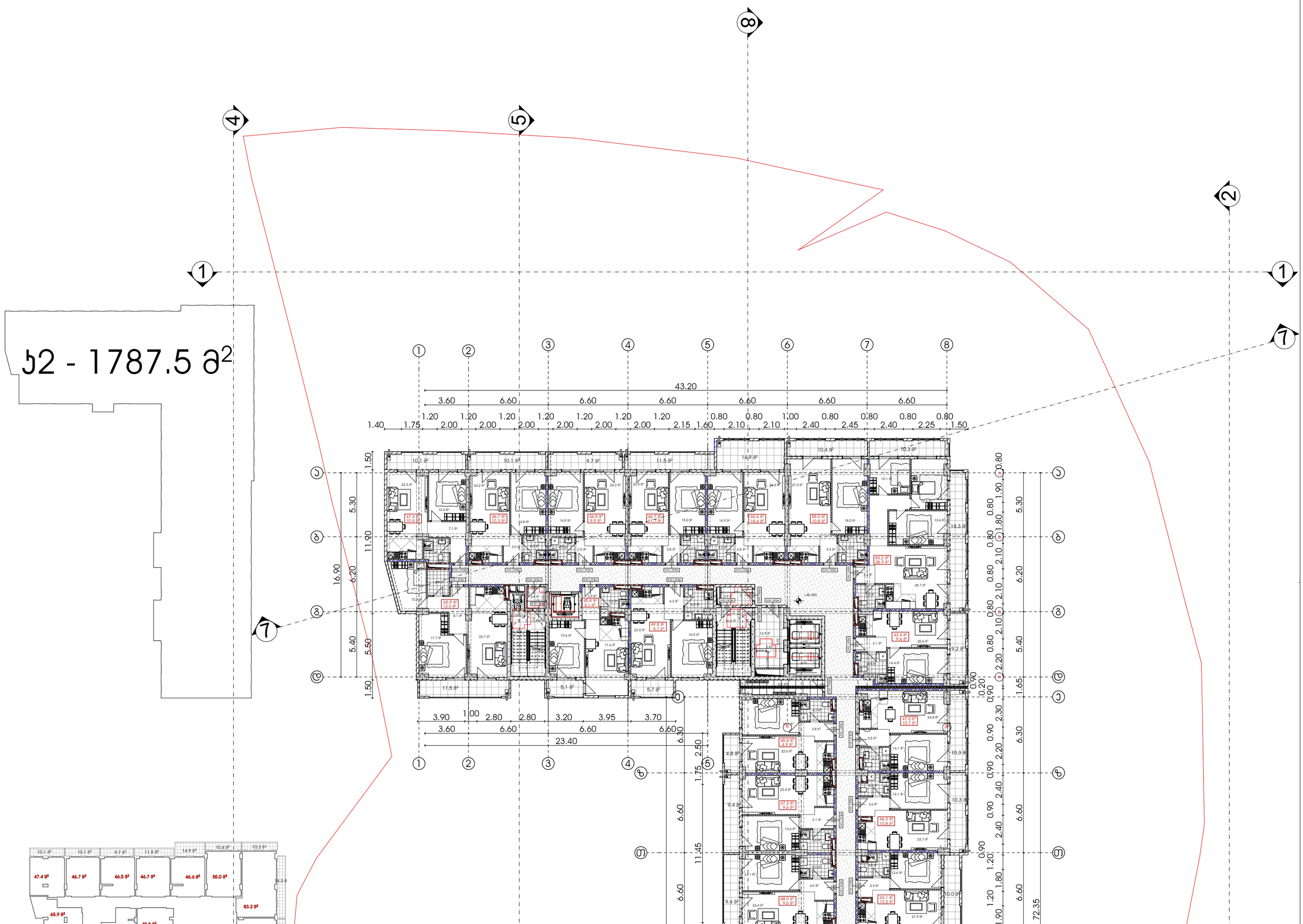


# მრავალფუნქციური საცხოვრებელი სახლი

| გამოყენებული პირობითი აღნიშვნები | | | | | |
|---|---|---|---|---|---|
| | საკადასტრო საზღვარი | | მისაწვდომი სვლაგეზი | 1 | ღერძის ხაზი |
| -3.30 | ნიშნული გეგმაზე | +3.900 / +3.800 | ნიშნული ჭრილზე, ფასადზე | L=11.8 m 10% | პანდუსის ქანობის მაჩვენებელი |
| 1 | ჭრილის ხაზი | | გაძლიერებული ბეტონის სტრუქტურული ელემენტები 2 სთ-იანი ხანძარმედეგობით (სველი, ჯოჯი, დიაფრაგმა, გადახურვის ფილა) | | სავაჭრო დანიშნულების (სვ) |
| | ველის ცეცხლმედეგობის ხარისხი 1 საათი | | | | საცხოვრებელი დანიშნულების (სც-2) |
| | ველის ცეცხლმედეგობის ხარისხი 2 საათი | | ბეტონის ბლოკის 200 იანი ველი | | სასაწყობო დანიშნულება (სწ-2) |
| | გასასვლელამდე სავალი მანძილი | | ბეტონის ბლოკის 100 იანი ველი | | საქმიანი დანიშნულების (სქ) |
| | | | შახტის აღმნიშვნელი | | წარმოსახვითი ხაზი |

პროექტი:

## მრავალფუნქციური საცხოვრებელი

მისამართი: ქალაქი თბილისი , გამზირი გურამიშვილი , N76 , მიმდებარედ ; ქალაქი თბილისი , გამზირი გურამიშვილი , N 76 , (ნაკვეთი N26/36) ; ქალაქითბილისი , ქუჩა შეშელიძე , ხიდის მიმდებარედ ; ქალაქი თბილისი , ქუჩა შეშელიძე , ხიდის მიმდებარედ , ნაკვეთი 26/ 069

ყველა ზომა მოცემულია მილიმეტრებში

ძირითადი შენიშვნები

| | | | |
|---|---|---|---|
| TITLE: | | | |
| SEAL: | ბეკრიძე დ.ცოფნიშვილი | ხელმოწერა: | |
| | თარიღი: | 04.09.2022 | |
| | მასშტაბი: | | |
| ნახაზის ნომ: | ფორმატი: A1 | რევიზია: | სტადია: ს.პ |

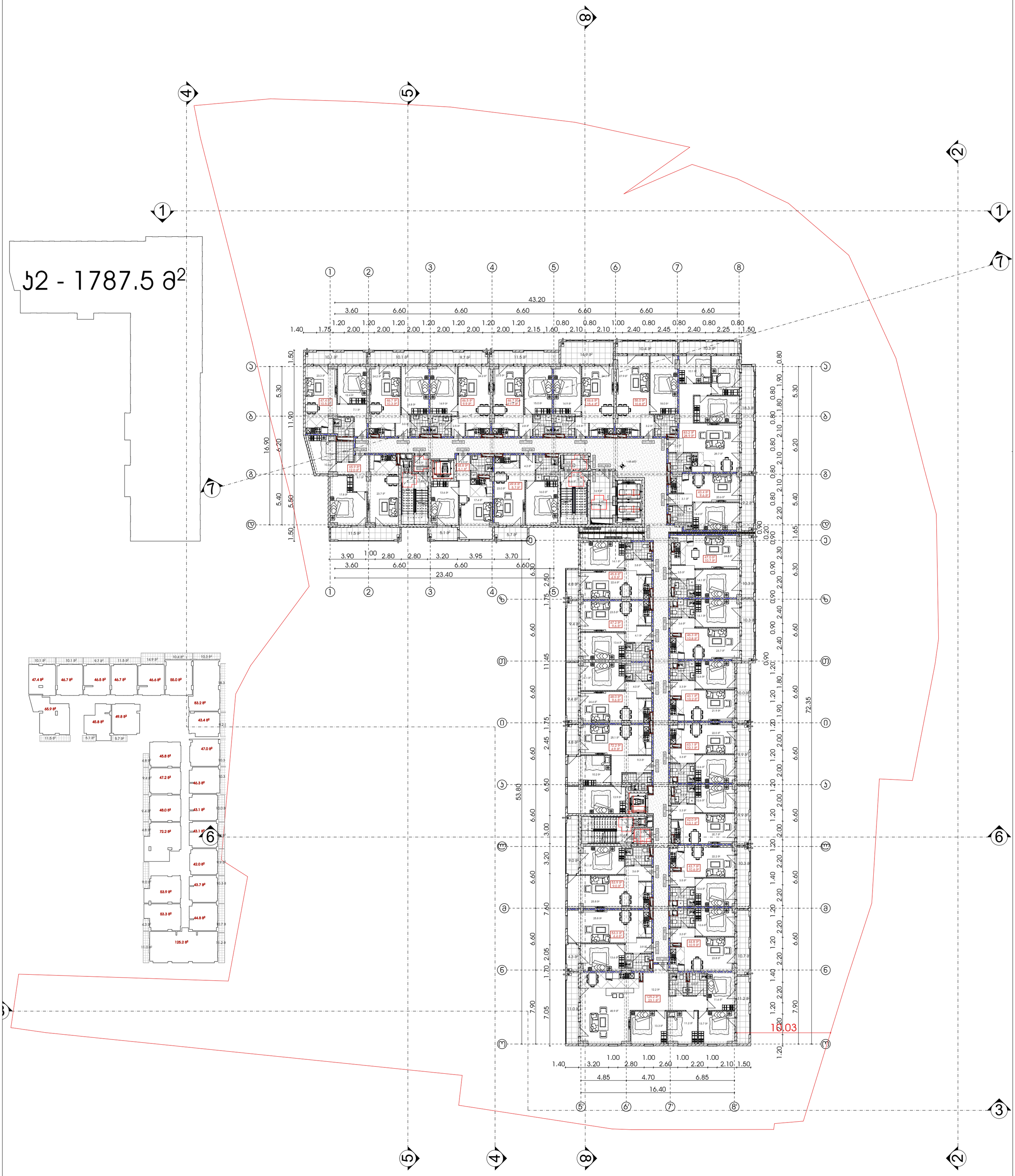


# მრავალფუნქციური საცხოვრებელი სახლი

| გამოყენებული პირობითი აღნიშვნები | | | | | |
|---|---|---|---|---|---|
| | საკადასტრო საზღვარი | | მისაწვდომი სვლაგეზი | 1 | ღერძის ხაზი |
| -3.30 | ნიშნული გეგმაზე | +3.900 / +3.800 | ნიშნული ჭრილზე, ფასადზე | L=11.8 m 10% | პანდუსის ქანობის მაჩვენებელი |
| 1 | ჭრილის ხაზი | | გაძლიერებული ბეტონის სტრუქტურული ელემენტები 2 სთ-იანი ხანძარმედეგობით (სველი, ჯოჯი, დიაფრაგმა, გადახურვის ფილა) | | სავაჭრო დანიშნულების (სვ) |
| | ველის ცეცხლმედეგობის ხარისხი 1 საათი | | | | საცხოვრებელი დანიშნულების (სც-2) |
| | ველის ცეცხლმედეგობის ხარისხი 2 საათი | | ბეტონის ბლოკის 200 იანი ველი | | სასაწყობო დანიშნულება (სწ-2) |
| | გასასვლელამდე სავალი მანძილი | | ბეტონის ბლოკის 100 იანი ველი | | საქმიანი დანიშნულების (სქ) |
| | | | შახტის აღმნიშვნელი | | წარმოსახვითი ხაზი |

პროექტი:

## მრავალფუნქციური საცხოვრებელი

მისამართი: ქალაქი თბილისი , გამზირი გურამიშვილი , N76 , მიმდებარედ ; ქალაქი თბილისი , გამზირი გურამიშვილი , N 76 , (ნაკვეთი N26/36) ; ქალაქითბილისი , ქუჩა შეშელიძე , ხიდის მიმდებარედ ; ქალაქი თბილისი , ქუჩა შეშელიძე , ხიდის მიმდებარედ , ნაკვეთი 26/ 069

ყველა ზომა მოცემულია მილიმეტრებში

ძირითადი შენიშვნები

| | | | |
|---|---|---|---|
| TITLE: | | | |
| SEAL: | ბადრიევი დ.ცოტნიაშვილი | ხელმოწერა: | |
| | თარიღი: | 04.09.2022 | |
| | მასშტაბი: | | |
| ნახაზის ნომ: | ფორმატი: A1 | რევიზია: | სტადია: ს.პ |

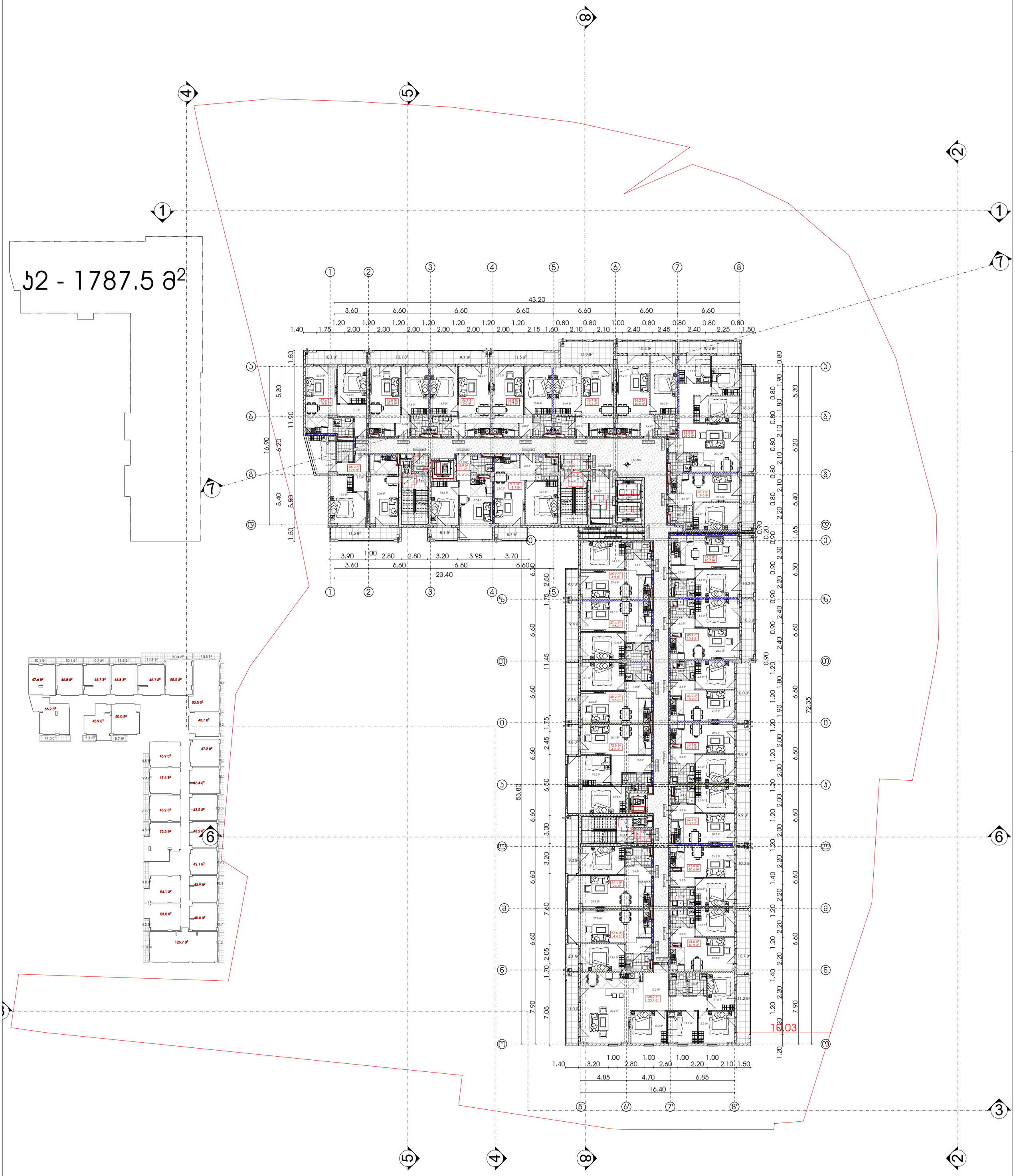


# მრავალფუნქციური საცხოვრებელი სახლი

| | | | | | |
|---|---|---|---|---|---|
| გამოყენებული პირობითი აღნიშვნები | | | მისაწვდომი სვლაგეზი | 1 | ღერძის ხაზი |
| | საკადასტრო საზღვარი | +3.900 / +3.800 | ნიშნული ჭრილზე, ფასადზე | L=11.8 m 10% | პანდუსის ქანობის მაჩვენებელი |
| -3.30 | ნიშნული გეგმაზე | | გაძლიერებული ბეტონის სტრუქტურული ელემენტები 2 სთ-იანი ხანძარმედეგობით (სვეტი, ჯოჯი, დიაფრაგმა, გადახურვის ფილა) | | სავაჭრო დანიშნულების ფართი (სვ) |
| 1 | ჭრილის ხაზი | | | | საცხოვრებელი დანიშნულების ფართი (სც-2) |
| | ქედლის ცეცხლმედეგობის ხარისხი 1 საათი | | ბეტონის ბლოკის 200 იანი ქედელი | | სასაწყობო დანიშნულების ფართი (სწ-2) |
| | ქედლის ცეცხლმედეგობის ხარისხი 2 საათი | | ბეტონის ბლოკის 100 იანი ქედელი | | საქმიანი დანიშნულების ფართი (სქ) |
| | გასასვლელამდე სავალი მანძილი | | შახტის აღმნიშვნელი | | წარმოსახვითი ხაზი |

პროექტი:

მრავალფუნქციური საცხოვრებელი

მისამართი: ქალაქი თბილისი , გამზირი გურამიშვილი , N76 , მიმდებარედ ; ქალაქი თბილისი , გამზირი გურამიშვილი , N 76 , (ნაკვეთი N26/36) ; ქალაქითბილისი , ქუჩა შეშელიძე , ხიდის მიმდებარედ ; ქალაქი თბილისი , ქუჩა შეშელიძე , ხიდის მიმდებარედ , ნაკვეთი 26/ 069

ყველა ზომა მოცემულია მილიმეტრებში

ძირითადი შენიშვნები

| | | | |
|---|---|---|---|
| TITLE: | | | |
| SEAL: | ბეტონის დამოწმებული | ხელმოწერა: | |
| | თარიღი: | 04.09.2022 | |
| | მასშტაბი: | | |
| ნახაზის ნომ: | ფორმატი: A1 | რევიზია: | სტადია: ს.პ |

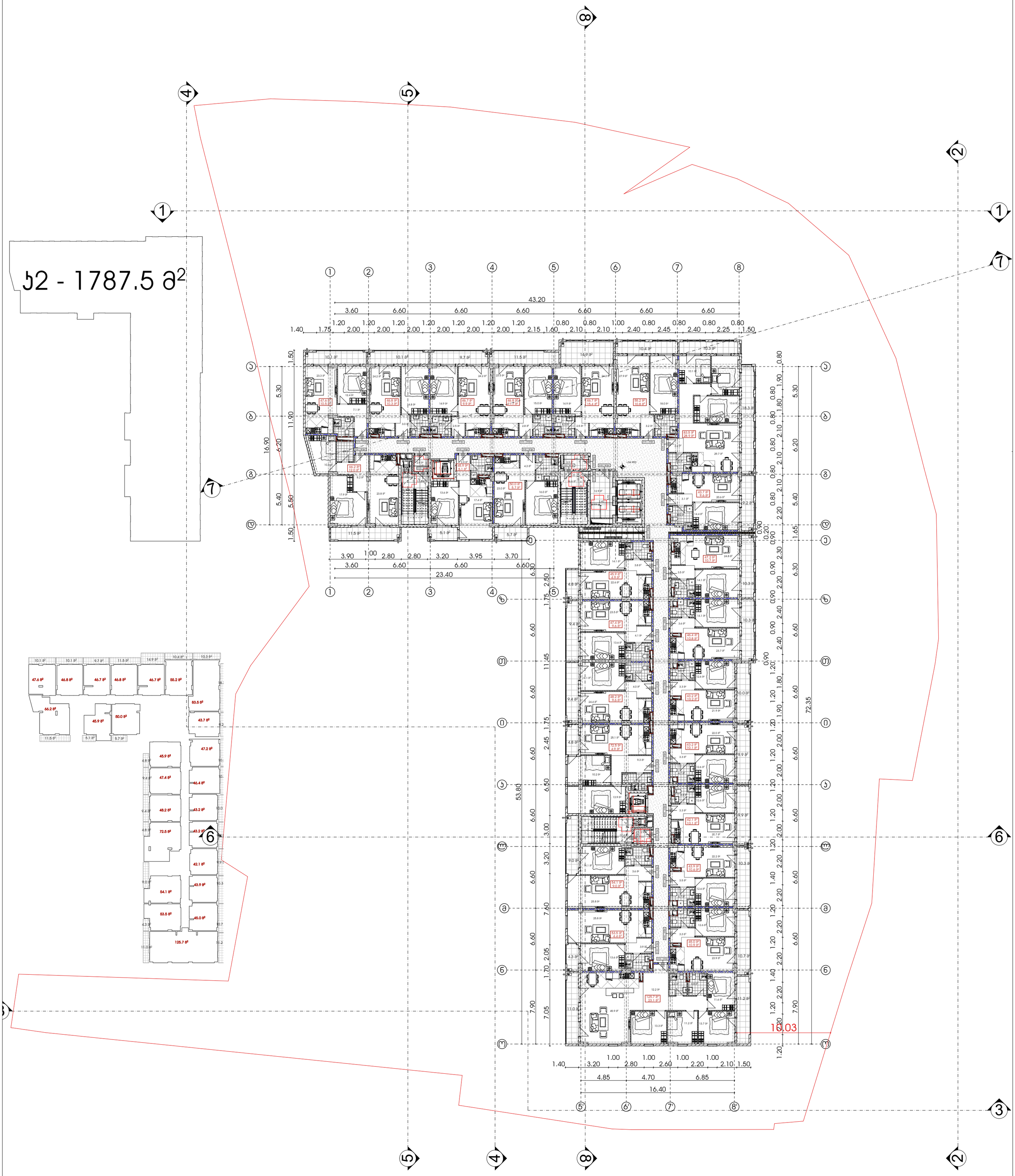


# მრავალფუნქციური საცხოვრებელი სახლი

| გამოყენებული პირობითი აღნიშვნები | | | | | |
|---|---|---|---|---|---|
| | საკადასტრო საზღვარი | +3.900 / +3.800 | ნიშნული ჭრილზე, ფასადზე | 1 | ღერძის ხაზი |
| -3.30 | ნიშნული გეგმაზე | | გაძლიერებული ბეტონის სტრუქტურული ელემენტები 2 სთ-იანი ხანძარმედეგობით (სვეტი, ჯოჯი, დიაფრაგმა, გადახურვის ფილა | | სავაჭრო დაკავებულობა (სვ) |
| 1 | ჭრილის ხაზი | | | | საცხოვრებელი დაკავებულობა (სც-2) |
| | ქედლის ცეცხლმედეგობის ხარისხი 1 საათი | | ბეტონის ბლოკის 200 იანი ქედელი | | სასაწყობო დაკავებულობა (სწ-2) |
| | ქედლის ცეცხლმედეგობის ხარისხი 2 საათი | | ბეტონის ბლოკის 100 იანი ქედელი | | საქმიანი დაკავებულობა (სქ) |
| | გასასვლელამდე სავალი მანძილი | | შახტის აღმნიშვნელი | | წარმოსახვითი ხაზი |

| | |
|---|---|
| L=11.8 m 10% | პანდუსის ქანობის მაჩვენებელი |

პროექტი:

## მრავალფუნქციური საცხოვრებელი

მისამართი: ქალაქი თბილისი , გამზირი გურამიშვილი , N76 , მიმდებარედ ; ქალაქი თბილისი , გამზირი გურამიშვილი , N 76 , (ნაკვეთი N26/36) ; ქალაქითბილისი , ქუჩა შეშელიძე , ხიდის მიმდებარედ ; ქალაქი თბილისი , ქუჩა შეშელიძე , ხიდის მიმდებარედ , ნაკვეთი 26/ 069

ყველა ზომა მოცემულია მილიმეტრებში

ძირითადი შენიშვნები

| | | | |
|---|---|---|---|
| TITLE: | | | |
| SEAL: | მეპატრონე: დ.ცოფურიშვილი | ხელმოწერა: | |
| | თარიღი: | 04.09.2022 | |
| | მასშტაბი: | | |
| ნახაზის ნომ: | ფორმატი: A1 | რევიზია: | სტადია: ს.პ |

# მრავალფუნქციური საცხოვრებელი სახლი

| გამოყენებული პირობითი აღნიშვნები | | | | | |
|---|---|---|---|---|---|
| | საკადასტრო საზღვარი | +3.900 / +3.800 | მისაწვდომი სვლაგეზი | 1 | ღერძის ხაზი |
| -3.30 | ნიშნული გეგმაზე | | ნიშნული ჭრილზე, ფასადზე | L=11.8 m 10% | პანდუსის ქანობის მაჩვენებელი |
| 1 | ჭრილის ხაზი | | გაძლიერებული ბეტონის სტრუქტურული ელემენტები 2 სთ-იანი ხანძარმედეგობით (სვეტი, ჯოჯი, დიაფრაგმა, გადახურვის ფილა | | სავაჭრო დანიშნულების ფართი (სვ) |
| | ქედლის ცეცხლმედეგობის ხარისხი 1 საათი | | | | საცხოვრებელი დანიშნულების ფართი (სც-2) |
| | ქედლის ცეცხლმედეგობის ხარისხი 2 საათი | | ბეტონის ბლოკის 200 იანი ქედელი | | სასაწყობო დანიშნულების ფართი (სწ-2) |
| | გასასვლელამდე სავალი მანძილი | | ბეტონის ბლოკის 100 იანი ქედელი | | საქმიანი დანიშნულების ფართი (სქ) |
| | | | შახტის აღმნიშვნელი | | წარმოსახვითი ხაზი |

პროექტი:

## მრავალფუნქციური საცხოვრებელი

მისამართი: ქალაქი თბილისი , გამზირი გურამიშვილი , N76 , მიმდებარედ ; ქალაქი თბილისი , გამზირი გურამიშვილი , N 76 , (ნაკვეთი N26/36) ; ქალაქითბილისი , ქუჩა შეშელიძე , ხიდის მიმდებარედ ; ქალაქი თბილისი , ქუჩა შეშელიძე , ხიდის მიმდებარედ , ნაკვეთი 26/ 069

ყველა ზომა მოცემულია მილიმეტრებში

ძირითადი შენიშვნები

| | | | |
|---|---|---|---|
| TITLE: | | | |
| SEAL: | ბეკრიძე დ.ცოფნიშვილი | ხელმოწერა: | |
| | თარიღი: | 04.09.2022 | |
| | მასშტაბი: | | |
| ნახაზის ნომ: | ფორმატი: A1 | რევიზია: | სტადია: ს.პ |

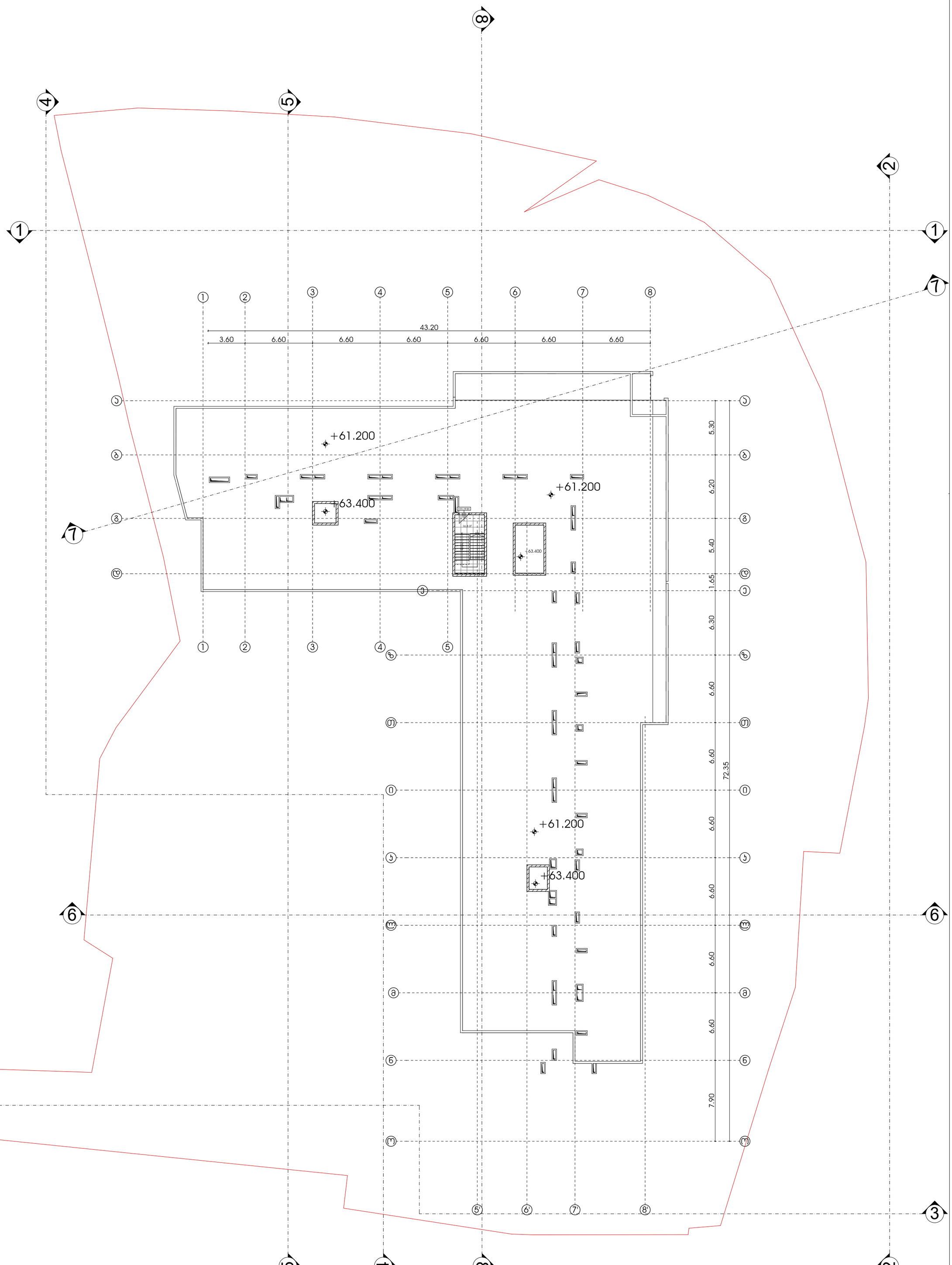


# მრავალფუნქციური საცხოვრებელი სახლი

| გამოყენებული პირობითი აღნიშვნები | | | | | |
|---|---|---|---|---|---|
| | საკადასტრო საზღვარი | | მისაწვდომი სვლაგეზი | | ღერძის ხაზი |
| -3.30 | ნიშნული გეგმაზე | +3.900 / +3.800 | ნიშნული ჭრილზე, ფასადზე | L=11.8 m 10% | პანდუსის ქანობის მაჩვენებელი |
| 1 | ჭრილის ხაზი | | გაძლიერებული ბეტონის სტრუქტურული ელემენტები 2 სთ-იანი ხანძარმედეგობით (სვეტი, ჯოჯი, დიაფრაგმა, გადახურვის ფილა) | | სავაჭრო დანიშნულების სივრცე (სვ) |
| | ქედლის ცეცხლმედეგობის ხარისხი 1 საათი | | ბეტონის ბლოკის 200 იანი ქედელი | | საცხოვრებელი დანიშნულების სივრცე (სც-2) |
| | ქედლის ცეცხლმედეგობის ხარისხი 2 საათი | | ბეტონის ბლოკის 100 იანი ქედელი | | სასაწყობო დანიშნულების სივრცე (სწ-2) |
| | გასასვლელამდე სავალი მანძილი | | შახტის აღმნიშვნელი | | საქმიანი დანიშნულების სივრცე (სქ) |
| | | | | | წარმოსახვითი ხაზი |

პროექტი:

## მრავალფუნქციური საცხოვრებელი

მისამართი: ქალაქი თბილისი , გამზირი გურამიშვილი , N76 , მიმდებარედ ; ქალაქი თბილისი , გამზირი გურამიშვილი , N 76 , (ნაკვეთი N26/36) ; ქალაქითბილისი , ქუჩა შეშელიძე , ხიდის მიმდებარედ ; ქალაქი თბილისი , ქუჩა შეშელიძე , ხიდის მიმდებარედ , ნაკვეთი 26/ 069

ყველა ზომა მოცემულია მილიმეტრებში

ძირითადი შენიშვნები

TITLE:

SEAL:

| | | | |
|---|---|---|---|
| | ბეჭდის დ.პროექტის | ხელმოწერა: | |
| | თარიღი: | 04.09.2022 | |
| | მასშტაბი: | | |
| ნახაზის ნომ: | ფორმატი: A1 | რევიზია: | სტადია: ს.პ |

| | კ1 | კ2 | კ3 | განაშ | ავტო | კომერ | სადარ | საწყობი | საოფისე | საცხ | საზაფ | დამხმარე |
|---|---|---|---|---|---|---|---|---|---|---|---|---|
| -3 | | | | 2907 | 2343.5 | | 83.7 | 134.8 | | | | |
| -2 | 2057.1 | | 3003.7 | 2882.1 | 1468.2 | | 54.8 | 27.7 | | | | 123.7 |
| -1 | | | | 1809.2 | 1431.8 | | 54.8 | 93.4 | | | | |
| 0 | | **1747.3** | | 1893.4 | | 1487.3 | 104.6 | | | | 0 | |
| 1 | | 1754.6 | | 2028.1 | | | 219.5 | | 1344 | | 277.4 | |
| 2 | | 1760.8 | | 2036.8 | | | 219.5 | | 1344.7 | | 279.8 | |
| 3 | | 1760.8 | | 2036.8 | | | 219.5 | | 1344.7 | | 279.5 | |
| 4 | | 1787.5 | | 2040.8 | | | 237.9 | | | 1327 | 262.1 | |
| 5 | | 1787.5 | | 2040.8 | | | 237.9 | | | 1332.6 | 262.1 | |
| 6 | | 1787.5 | | 2040.8 | | | 237.9 | | | 1332.6 | 262.1 | |
| 7 | | 1787.5 | | 2040.8 | | | 237.9 | | | 1332.6 | 262.1 | |
| 8 | | 1787.5 | | 2040.8 | | | 237.9 | | | 1332.6 | 262.1 | |
| 9 | | 1787.5 | | 2040.8 | | | 237.9 | | | 1332.6 | 262.1 | |
| 10 | | 1787.5 | | 2040.8 | | | 237.9 | | | 1332.6 | 262.1 | |
| 11 | | 1683.6 | | 2066.5 | | | 237.9 | | | 1472.4 | 441.2 | |
| 12 | | 1683.6 | | 1942.8 | | | 237.9 | | | 1012 | 178.4 | |
| 13 | | 1787.5 | | 2040.8 | | | 237.9 | | | 1332.6 | 262.1 | |
| 14 | | 1787.5 | | 2040.8 | | | 237.9 | | | 1332.6 | 262.1 | |
| 15 | | 1787.5 | | 2040.8 | | | 237.9 | | | 1332.6 | 262.1 | |
| 16 | | 1787.5 | | 2040.8 | | | 237.9 | | | 1337.4 | 262.1 | |
| 17 | | 1787.5 | | 2040.8 | | | 237.9 | | | 1337.4 | 262.1 | |
| 18 | | 1541.3 | | 2040.8 | | | 210.3 | | | 1147.5 | 508.9 | |
| | 2057.1 | 33382 | 3003.7 | 46133.1 | 5243.5 | 1487.3 | 4497.3 | 255.9 | 4033.4 | 19627.1 | 5110.4 | 123.7 |
| | 0.3 | 4.6 | 0.4 | | | | | | | | | |
| | K2= | 33382.0 | | საზაფხულო ფართი | 5110.4 | | საზაფხულოს შეფარდება K2_თან | | 15.3% | | | |

# გამოყენებული პირობითი აღნიშვნები

| | |
|---|---|
| | საკადასტრო საზღვარი |
| -3.30 | ნიშნული გეგმაზე |
| 1 | ჭრილის ხაზი |
| | კედლის ცეცხლმედეგობის ხარისხი 1 საათი |
| | კედლის ცეცხლმედეგობის ხარისხი 2 საათი |
| | გასასვლელამდე სავალი მანძილი |
| | მისაწვდომი სვლაგეზი |
| +3.900 +3.800 | ნიშნული ჭრილზე, ფასადზე |
| | გაძლიერებული ბეტონის სტრუქტურული ელემენტები 3 სმ-იანი ხანძარმედეგობით (სვეტი, კოჭი, დიაფრაგმა |
| | გაძლიერებული ბეტონის სტრუქტურული ელემენტები 2 სმ-იანი ხანძარმედეგობით ( სართულშუა და გადახურვის ფილა |
| | ბეტონის ბლოკის 200 იანი კედელი |
| | ბეტონის ბლოკის 100 იანი კედელი |
| | შახტის აღმნიშვნელი |
| 1 | ღერძის ხაზი |
| L=11.8 m 10% | პანდუსის ქანობის მაჩვენებელი |
| | სავაჭრო დაკავებულობა (სვ) |
| | საცხოვრებელი დაკავებულობა (სც-2) |
| | სასაწყობო დაკავებულობა (სწ-2) |
| | წარმოსახვითი ხაზი |

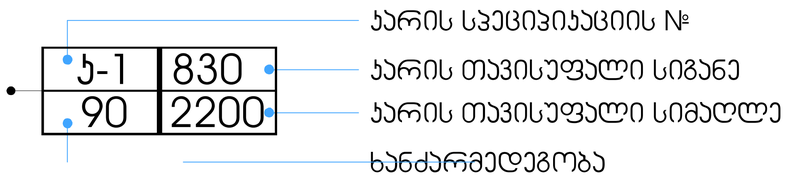


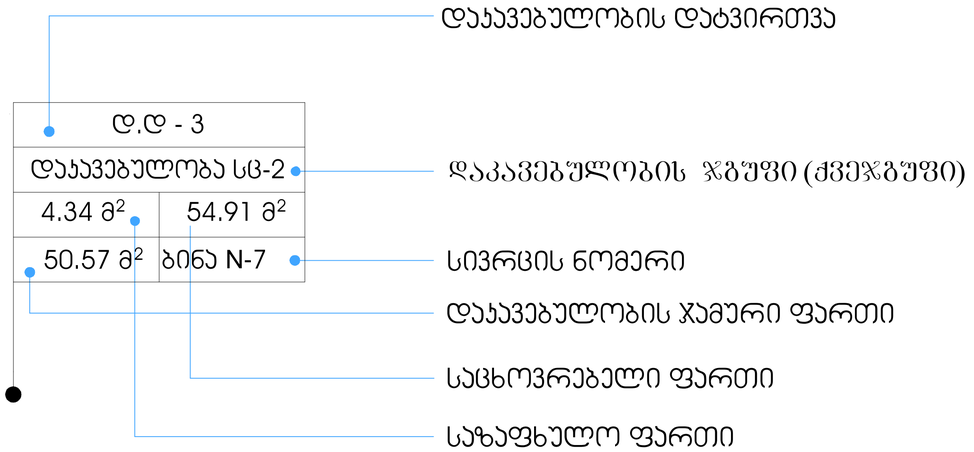


## სიმბოლოს სახელწოდება

| | | | |
|---|---|---|---|
| | სახანძრო მილდგარი | | სახანძრო მილდგარის მისაწვდომი სივრცე |
| | სახანძრო-სამაშველო სამსახურის მიერ გამოსაყენებელი მისაერთებელი | შშმგ გასასვლელი | მიკროავტობუსის ჰარკინგთან მისაწვდომი გასასვლელის ნიშანი |
| | ხელის ცეცხლსაქრობი | სართულის ჯარა | სართულის ამოსაცნობი ნიშანი |
| | სახანძრო განგაშის ღილაკი | თავშესაფრის განლაგების ტიპი | ნიშანი საგანგებო ვითარებაში ფართობის გამოყენების შესახებ |
| | ჯვამლის ავტომატური აღმომჩენი | თავშესაფრის ფართობი | თავშესაფრის ფართობის ნიშანი |
| | ავტოსაშხეფი | გასასვლელი EXIT | გასასვლელის ნიშანი ბრაილით |
| | საევაკუაციო გასასვლელის მაჩვენებელი | | დამკავებელთა შეტყობინების სისტემა |
| | სასმელი წყლის აპარატი | | განგაშის განათება |
| | კვამლზე მორეაგირე აპარატი | | საავარიო განათება |
| | საბანგებო ხმოვანი განგაშის საკომუნიკაციო სისტემა | | ორმხრივი კავშირის სისტემა |
| | ალტერნატიული ავტომატური ცეცხსაქრობი სისტემა | | სახანძრო ჰიდრანტი |
| | | 1.30 0.76 | თავშესაფრის ფართობი |

# תכנית תכסית מגרש ומפלסי הכניסות לבניין

| | |
|---|---|
| גבול מגרש | גבול מגרש |
| מפלס הכניסה הקובעת | +3.900 |
| קווי בניין | קווי בניין: צדדי, קדמי ואחורי |
| מפלס קרקע סופי | +3.800 |
| מפלס קרקע סופי | -3.30 |
| גבול מגרש | גבול מגרש |
| גבול מגרש | גבול מגרש |
| גבול מגרש | גבול מגרש

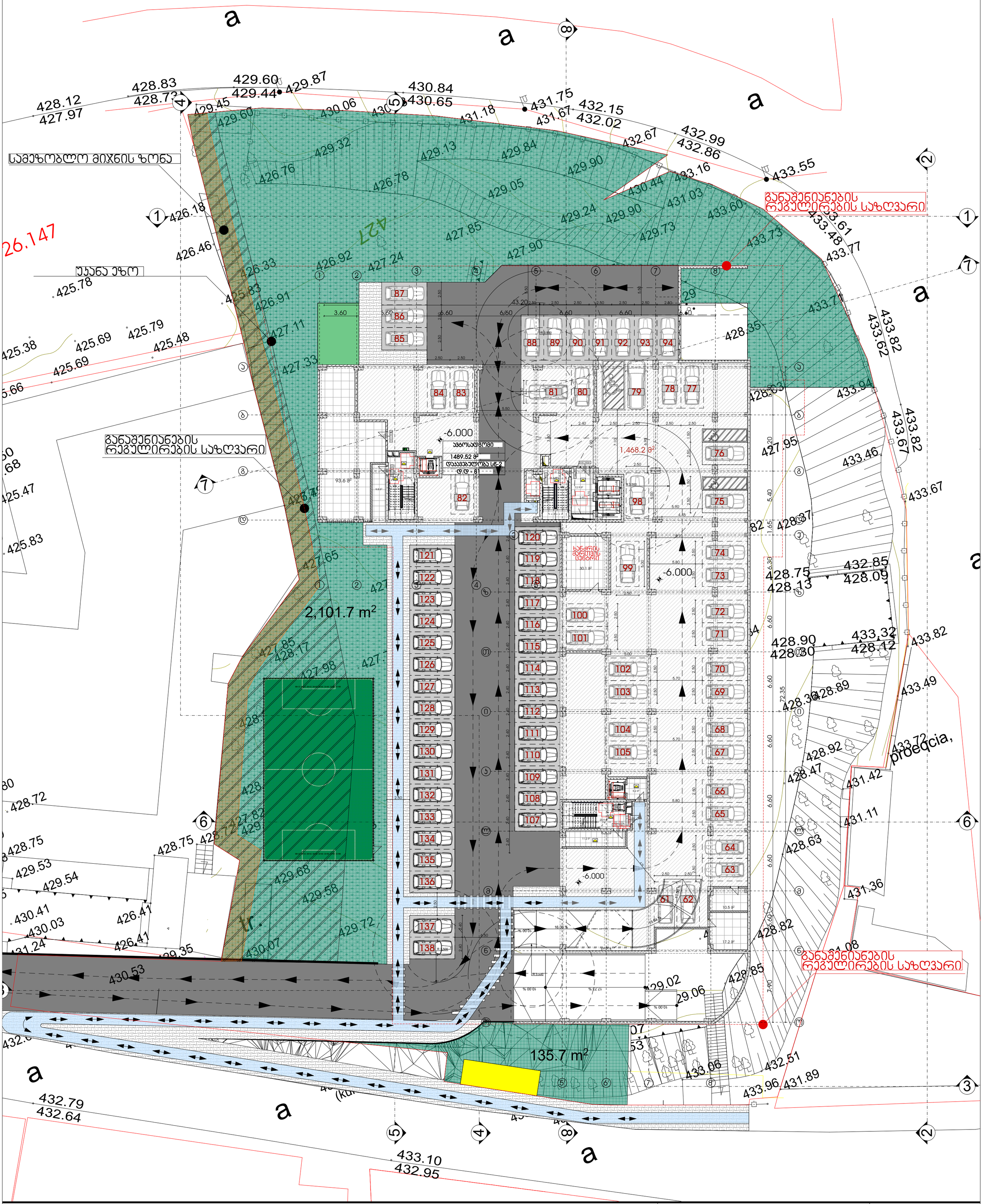


# მრავალფუნქციური საცხოვრებელი სახლი

| | | | | | |
|---|---|---|---|---|---|
| გამოყენებული პირობითი აღნიშვნები | | | მისაწვდომი სვლაგეზი | 1 | ღერძის ხაზი |
| | საკადასტრო საზღვარი | +3.900 / +3.800 | ნიშნული ჭრილზე, ფასადზე | L=11.8 m 10% | პანდუსის ქანობის მაჩვენებელი |
| -3.30 | ნიშნული გეგმაზე | | გაძლიერებული ბეტონის სტრუქტურული ელემენტები 2 სთ-იანი ხანძარმედეგობით (სველი, პოჭი, დიაფრაგმა, გადახურვის ფილა | | სავაჭრო დაკავებულობა (სვ) |
| 1 | ჭრილის ხაზი | | | | საცხოვრებელი დაკავებულობა (სც-2) |
| | ქედლის ცეცხლმედეგობის ხარისხი 1 საათი | | ბეტონის ბლოკის 200 იანი ქედელი | | სასაწყობო დაკავებულობა (სწ-2) |
| | ქედლის ცეცხლმედეგობის ხარისხი 2 საათი | | ბეტონის ბლოკის 100 იანი ქედელი | | საქმიანი დაკავებულობა (სქ) |
| | გასასვლელამდე სავალი მანძილი | | შახტის აღმნიშვნელი | | წარმოსახვითი ხაზი |

პროექტი:

## მრავალფუნქციური საცხოვრებელი

მისამართი: ქალაქი თბილისი , გამზირი გურამიშვილი , N76 , მიმდებარედ ; ქალაქი თბილისი , გამზირი გურამიშვილი , N 76 , (ნაკვეთი N26/36) ; ქალაქითბილისი , ქუჩა შეშელიძე , ხიდის მიმდებარედ ; ქალაქი თბილისი , ქუჩა შეშელიძე , ხიდის მიმდებარედ , ნაკვეთი 26/ 069

ყველა ზომა მოცემულია მილიმეტრებში

ძირითადი შენიშვნები

TITLE:

| | | | |
|---|---|---|---|
| SEAL: | მეპროექტე: დ.ცოტნიაშვილი | ხელმოწერა: | |
| | | | |
| | თარიღი: | 04.09.2022 | |
| | მასშტაბი: | | |
| ნახაზის ნომ: | ფორმატი: A1 | რევიზია: | ლატნი: ს.ვ |

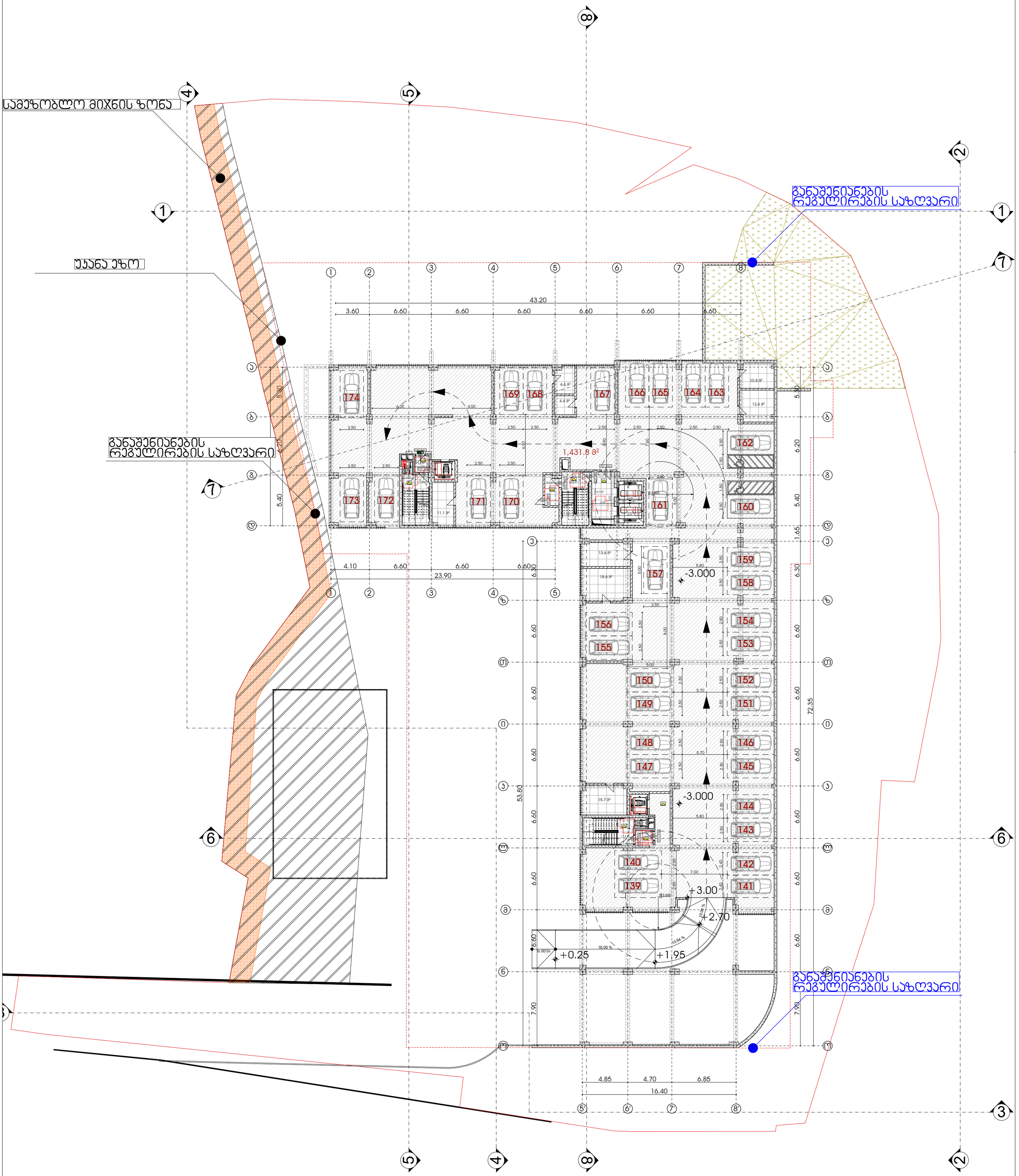


# მრავალფუნქციური საცხოვრებელი სახლი

| | | | | | |
|---|---|---|---|---|---|
| გამოყენებული პირობითი აღნიშვნები | | მისაწვდომი სვლაგეზი | 1 | ღერძის ხაზი |
| | საკადასტრო საზღვარი | +3.900 / +3.800 ნიშნული ჭრილზე, ფასადზე | L=11.8 m 10% | პანდუსის ქანობის მაჩვენებელი |
| -3.30 | ნიშნული გეგმაზე | გაძლიერებული ბეტონის სტრუქტურული ელემენტები 2 სთ-იანი ხანძარმედეგობით (სვეტი, ჯოჯი, დიაფრაგმა, გადახურვის ფილა | | სავაჭრო დანიშნულება (სვ) |
| 1 | ჭრილის ხაზი | | | საცხოვრებელი დანიშნულება (სც-2) |
| | ქედლის ცეცხლმედეგობის ხარისხი 1 საათი | ბეტონის ბლოკის 200 იანი ქედელი | | სასაწყობო დანიშნულება (სწ-2) |
| | ქედლის ცეცხლმედეგობის ხარისხი 2 საათი | ბეტონის ბლოკის 100 იანი ქედელი | | საქმიანი დანიშნულება (სქ) |
| | გასასვლელამდე სავალი მანძილი | შახტის აღმნიშვნელი | | წარმოსახვითი ხაზი |

პროექტი:

## მრავალფუნქციური საცხოვრებელი

მისამართი: ქალაქი თბილისი , გამზირი გურამიშვილი , N76 , მიმდებარედ ; ქალაქი თბილისი , გამზირი გურამიშვილი , N 76 , (ნაკვეთი N26/36) ; ქალაქითბილისი , ქუჩა შეშელიძე , ხიდის მიმდებარედ ; ქალაქი თბილისი , ქუჩა შეშელიძე , ხიდის მიმდებარედ , ნაკვეთი 26/ 069

ყველა ზომა მოცემულია მილიმეტრებში

ძირითადი შენიშვნები

TITLE:

SEAL:

| | |
|---|---|
| ხელმძღვანელი: დ.ცოტნიაშვილი | ხელმოწერა: |
| თარიღი: | 04.09.2022 |
| მასშტაბი: | |
| ნახაზის ნომ: | ფორმატი: A1 |
| რევიზია: | სტადია: ს.პ |

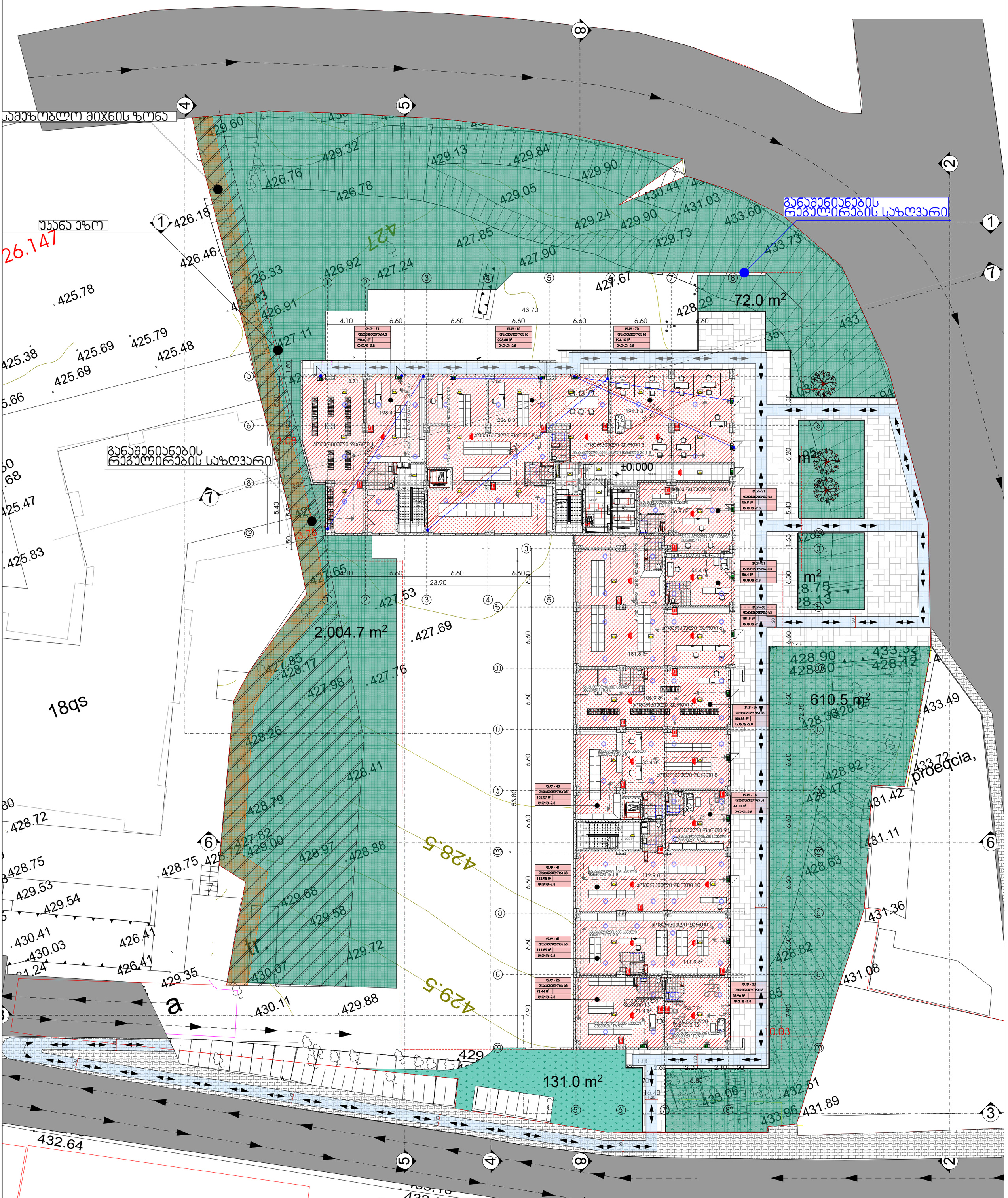


## მრავალფუნქციური საცხოვრებელი სახლი

| | | | | | |
|---|---|---|---|---|---|
| გამოყენებული პირობითი აღნიშვნები | | | მისაწვდომი სვლაგეზი | 1 | ღერძის ხაზი |
| | საკადასტრო საზღვარი | +3.900 / +3.800 | ნიშნული ჭრილზე, ფასადზე | L=11.8 m 10% | პანდუსის ქანობის მაჩვენებელი |
| -3.30 | ნიშნული გეგმაზე | | გაძლიერებული ბეტონის სტრუქტურული ელემენტები 2 სთ-იანი ხანძარმედეგობით (სვეტი, ჯოჯი, დიაფრაგმა, გადახურვის ფილა | | საერთო დანიშნულების სივრცე (სვ) |
| 1 | ჭრილის ხაზი | | | | საცხოვრებელი დანიშნულების სივრცე (სც-2) |
| | ქედლის ცეცხლმედეგობის ხარისხი 1 საათი | | ბეტონის ბლოკის 200 იანი ქედელი | | სასაწყობო დანიშნულება (სწ-2) |
| | ქედლის ცეცხლმედეგობის ხარისხი 2 საათი | | ბეტონის ბლოკის 100 იანი ქედელი | | საქმიანი დანიშნულება (სქ) |
| | გასასვლელამდე სავალი მანძილი | | შახტის აღმნიშვნელი | | წარმოსახვითი ხაზი |

პროექტი:

მრავალფუნქციური საცხოვრებელი

მისამართი: ქალაქი თბილისი , გამზირი გურამიშვილი , N76 , მიმდებარედ ; ქალაქი თბილისი , გამზირი გურამიშვილი , N 76 , (ნაკვეთი N26/36) ; ქალაქითბილისი , ქუჩა შეშელიძე , ხიდის მიმდებარედ ; ქალაქი თბილისი , ქუჩა შეშელიძე , ხიდის მიმდებარედ , ნაკვეთი 26/ 069

ყველა ზომა მოცემულია მილიმეტრებში

ძირითადი შენიშვნები

TITLE:

| | | | |
|---|---|---|---|
| SEAL: | მეპატრონე: დ.ცოფურიშვილი | ხელმოწერა: | |
| | | | |
| | თარიღი: | 04.09.2022 | |
| | მასშტაბი: | | |
| ნახაზის ნომ: | ფორმატი: A1 | რევიზია: | სტადია: ს.პ |

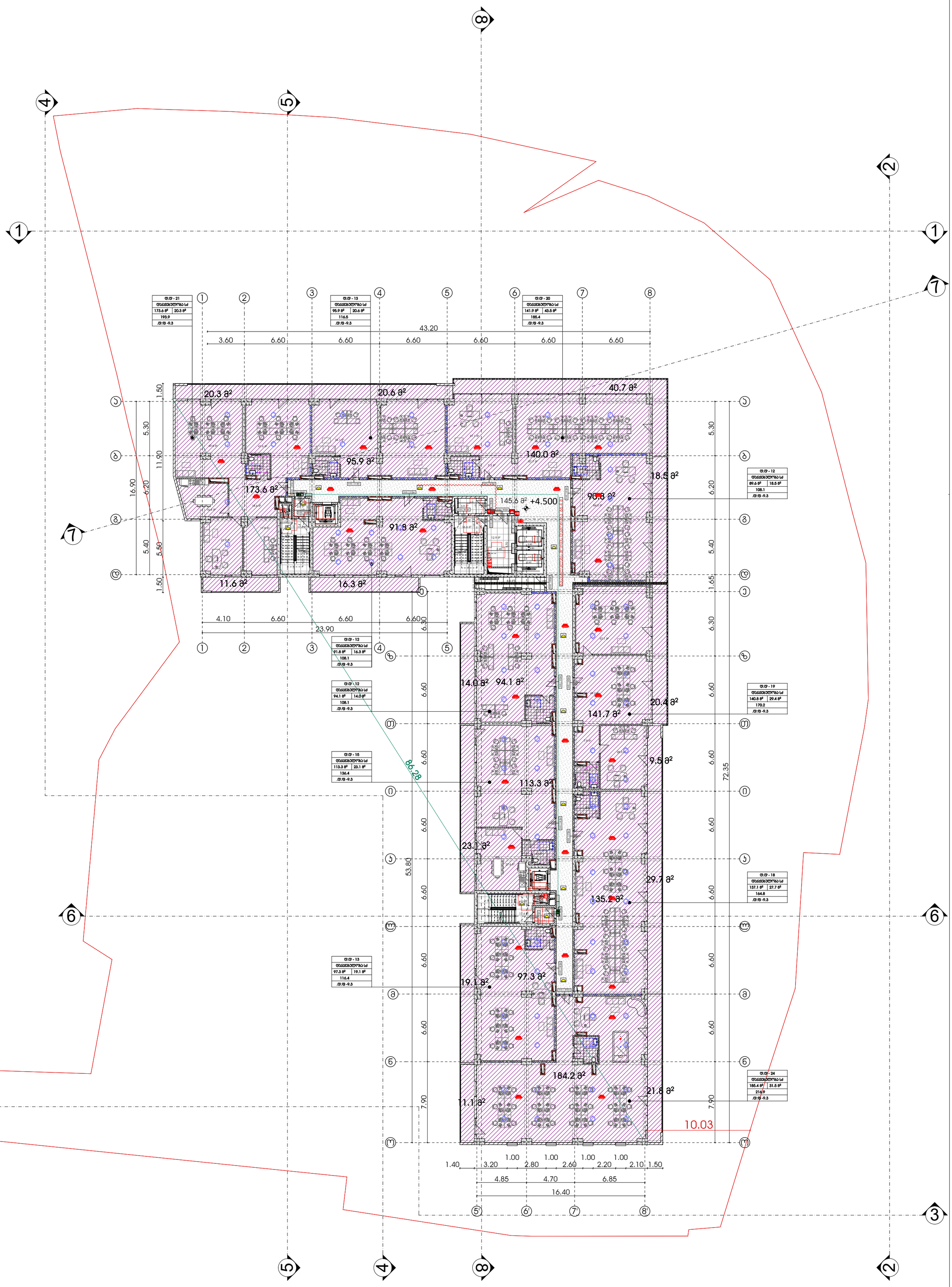


# მრავალფუნქციური საცხოვრებელი სახლი

| გამოყენებული პირობითი აღნიშვნები | | | | | |
|---|---|---|---|---|---|
| | საკადასტრო საზღვარი | +3.900 / +3.800 | ნიშნული ჭრილზე, ფასადზე | 1 | ღერძის ხაზი |
| -3.30 | ნიშნული გეგმაზე | | გაძლიერებული ბეტონის სტრუქტურული ელემენტები 2 სთ-იანი ხანძარმედეგობით (სვეტი, ჯოჯი, დიაფრაგმა, გადახურვის ფილა | | სავაჭრო დაკავებულობა (სვ) |
| 1 | ჭრილის ხაზი | | | | საცხოვრებელი დაკავებულობა (სც-2) |
| | ქედლის ცეცხლმედეგობის ხარისხი 1 საათი | | ბეტონის ბლოკის 200 იანი ქედელი | | სასაწყობო დაკავებულობა (სწ-2) |
| | ქედლის ცეცხლმედეგობის ხარისხი 2 საათი | | ბეტონის ბლოკის 100 იანი ქედელი | | საქმიანი დაკავებულობა (სქ) |
| | გასასვლელამდე სავალი მანძილი | | შახტის აღმნიშვნელი | | წარმოსახვითი ხაზი |

| | | | | | |
|---|---|---|---|---|---|
| | მისაწვდომი სვლაგეზი | 1 | ღერძის ხაზი | | |
| +3.900 / +3.800 | ნიშნული ჭრილზე, ფასადზე | L=11.8 m 10% | პანდუსის ქანობის მაჩვენებელი | | |
| | გაძლიერებული ბეტონის სტრუქტურული ელემენტები 2 სთ-იანი ხანძარმედეგობით (სვეტი, ჯოჯი, დიაფრაგმა, გადახურვის ფილა | | სავაჭრო დაკავებულობა (სვ) | | |
| | | | საცხოვრებელი დაკავებულობა (სც-2) | | |
| | ბეტონის ბლოკის 200 იანი ქედელი | | სასაწყობო დაკავებულობა (სწ-2) | | |
| | ბეტონის ბლოკის 100 იანი ქედელი | | საქმიანი დაკავებულობა (სქ) | | |
| | შახტის აღმნიშვნელი | | წარმოსახვითი ხაზი | | |

პროექტი:

## მრავალფუნქციური საცხოვრებელი

მისამართი: ქალაქი თბილისი , გამზირი გურამიშვილი , N76 , მიმდებარედ ; ქალაქი თბილისი , გამზირი გურამიშვილი , N 76 , (ნაკვეთი N26/36) ; ქალაქითბილისი , ქუჩა შეშელიძე , ხიდის მიმდებარედ ; ქალაქი თბილისი , ქუჩა შეშელიძე , ხიდის მიმდებარედ , ნაკვეთი 26/ 069

ყველა ზომა მოცემულია მილიმეტრებში

ძირითადი შენიშვნები

TITLE:

| | | | |
|---|---|---|---|
| SEAL: | მეპატრონე: დ.ცოფნიაშვილი | ხელმოწერა: | |
| | თარიღი: | 04.09.2022 | |
| | მასშტაბი: | | |
| ნახაზის ნომ: | ფორმატი: A1 | რევიზია: | სტადია: ს.პ |

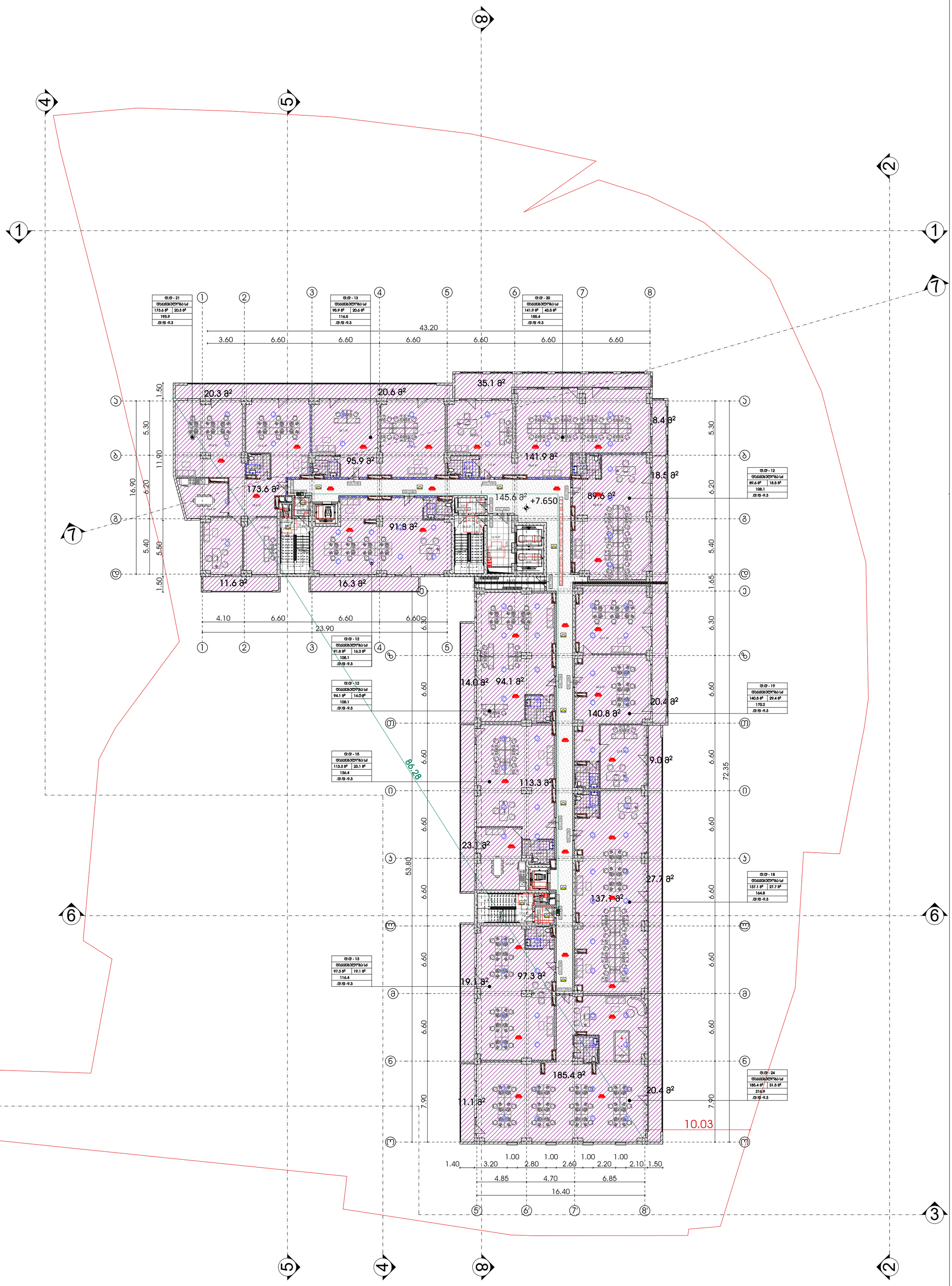


# მრავალფუნქციური საცხოვრებელი სახლი

| გამოყენებული პირობითი აღნიშვნები | | | | | |
|---|---|---|---|---|---|
| | საკადასტრო საზღვარი | | მისაწვდომი სვლაგეზი | 1 | ღერძის ხაზი |
| -3.30 | ნიშნული გეგმაზე | +3.900 / +3.800 | ნიშნული ჭრილზე, ფასადზე | L=11.8 m 10% | პანდუსის ქანობის მაჩვენებელი |
| 1 | ჭრილის ხაზი | | გაძლიერებული ბეტონის სტრუქტურული ელემენტები 2 სთ-იანი ხანძარმედეგობით (სვეტი, ჯოჯი, დიაფრაგმა, გადახურვის ფილა) | | სავაჭრო დაკავებულობა (სვ) |
| | ველდის ცეცხლმედეგობის ხარისხი 1 საათი | | | | საცხოვრებელი დაკავებულობა (სც-2) |
| | ველდის ცეცხლმედეგობის ხარისხი 2 საათი | | ბეტონის ბლოკის 200 იანი ველდილი | | სასაწყობო დაკავებულობა (სწ-2) |
| | გასასვლელამდე სავალი მანძილი | | ბეტონის ბლოკის 100 იანი ველდილი | | საქმიანი დაკავებულობა (სქ) |
| | | | შახტის აღმნიშვნელი | | წარმოსახვითი ხაზი |

პროექტი:

## მრავალფუნქციური საცხოვრებელი

მისამართი: ქალაქი თბილისი , გამზირი გურამიშვილი , N76 , მიმდებარედ ; ქალაქი თბილისი , გამზირი გურამიშვილი , N 76 , (ნაკვეთი N26/36) ; ქალაქითბილისი , ქუჩა შეშელიძე , ხიდის მიმდებარედ ; ქალაქი თბილისი , ქუჩა შეშელიძე , ხიდის მიმდებარედ , ნაკვეთი 26/ 069

ყველა ზომა მოცემულია მილიმეტრებში

ძირითადი შენიშვნები

TITLE:

| | | | |
|---|---|---|---|
| SEAL: | ბეტონელი დ.ცოფნიშვილი | ხელმოწერა: | |
| | თარიღი: | 04.09.2022 | |
| | მასშტაბი: | | |
| ნახაზის ნომ: | ფორმატი: A1 | რევიზია: | სტადია: ს.პ |

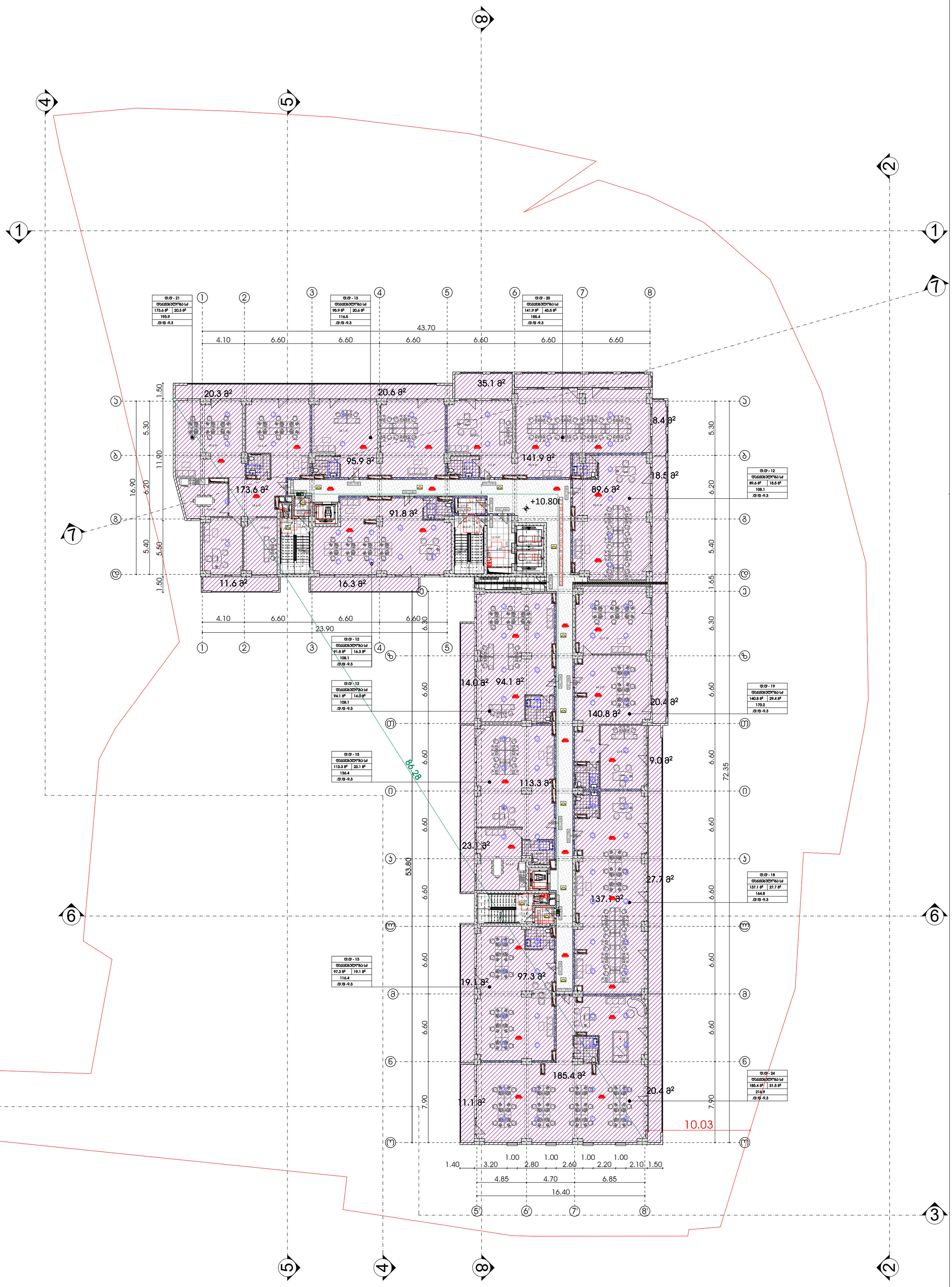


# მრავალფუნქციური საცხოვრებელი სახლი

| გამოყენებული პირობითი აღნიშვნები | | | | | |
|---|---|---|---|---|---|
| | საკადასტრო საზღვარი | | მისაწვდომი სვლაგეზი | 1 | ღერძის ხაზი |
| -3.30 | ნიშნული გეგმაზე | +3.900 / +3.800 | ნიშნული ჭრილზე, ფასადზე | L=11.8 m 10% | პანდუსის ქანობის მაჩვენებელი |
| 1 | ჭრილის ხაზი | | გაძლიერებული ბეტონის სტრუქტურული ელემენტები 2 სთ-იანი ხანძარმედეგობით (სვეტი, ჯოჯი, დიაფრაგმა, გადახურვის ფილა) | | სავაჭრო დანიშნულების სივრცე (სვ) |
| | ქედლის ცეცხლმედეგობის ხარისხი 1 საათი | | | | საცხოვრებელი დანიშნულების სივრცე (სც-2) |
| | ქედლის ცეცხლმედეგობის ხარისხი 2 საათი | | ბეტონის ბლოკის 200 იანი ქედელი | | სასაწყობო დანიშნულების სივრცე (სწ-2) |
| | გასასვლელამდე სავალი მანძილი | | ბეტონის ბლოკის 100 იანი ქედელი | | საქმიანი დანიშნულების სივრცე (სქ) |
| | | | შახტის აღმნიშვნელი | | წარმოსახვითი ხაზი |

პროექტი:

## მრავალფუნქციური საცხოვრებელი

მისამართი: ქალაქი თბილისი , გამზირი გურამიშვილი , N76 , მიმდებარედ ; ქალაქი თბილისი , გამზირი გურამიშვილი , N 76 , (ნაკვეთი N26/36) ; ქალაქითბილისი , ქუჩა შეშელიძე , ხიდის მიმდებარედ ; ქალაქი თბილისი , ქუჩა შეშელიძე , ხიდის მიმდებარედ , ნაკვეთი 26/ 069

ყველა ზომა მოცემულია მილიმეტრებში

ძირითადი შენიშვნები

TITLE:

| | | | |
|---|---|---|---|
| SEAL: | ბეტონის ტ.ცოდნიშვილი | ხელმოწერა: | |
| | | | |
| | თარიღი: | 04.09.2022 | |
| | მასშტაბი: | | |
| ნახაზის ნომ: | ფორმატი: A1 | რევიზია: | სტადია: ს.პ |

# მრავალფუნქციური საცხოვრებელი სახლი

## გამოყენებული პირობითი აღნიშვნები

| | |
|---|---|
| | საკადასტრო საზღვარი |
| -3.30 | ნიშნული გეგმაზე |
| 1 | ჭრილის ხაზი |
| | ქედლის ცეცხლმედეგობის ხარისხი 1 საათი |
| | ქედლის ცეცხლმედეგობის ხარისხი 2 საათი |
| | გასასვლელამდე სავალი მანძილი |
| +3.900 / +3.800 | ნიშნული ჭრილზე, ფასადზე |
| | გაძლიერებული ბეტონის სტრუქტურული ელემენტები 2 სთ-იანი ხანძარმედეგობით (სვეტი, ჯოჯი, დიაფრაგმა, გადახურვის ფილა) |
| | ბეტონის ბლოკის 200 იანი ქედელი |
| | ბეტონის ბლოკის 100 იანი ქედელი |
| | შახტის აღმნიშვნელი |
| | მისაწვდომი სვლაგეზი |
| 1 | ღერძის ხაზი |
| L=11.8 m 10% | პანდუსის ქანობის მაჩვენებელი |
| | სავაჭრო დანიშნულება (სვ) |
| | საცხოვრებელი დანიშნულება (სც-2) |
| | სასაწყობო დანიშნულება (სწ-2) |
| | საქმიანი დანიშნულება (სქ) |
| | წარმოსახვითი ხაზი |

პროექტი:

## მრავალფუნქციური საცხოვრებელი

მისამართი: ქალაქი თბილისი , გამზირი გურამიშვილი , N76 , მიმდებარედ ; ქალაქი თბილისი , გამზირი გურამიშვილი , N 76 , (ნაკვეთი N26/36) ; ქალაქითბილისი , ქუჩა შეშელიძე , ხიდის მიმდებარედ ; ქალაქი თბილისი , ქუჩა შეშელიძე , ხიდის მიმდებარედ , ნაკვეთი 26/ 069

ყველა ზომა მოცემულია მილიმეტრებში

ძირითადი შენიშვნები

TITLE:

| | | |
|---|---|---|
| SEAL: | ბეტონის დ.ცოდნიშვილი | ხელმოწერა: |
| | თარიღი: | 04.09.2022 |
| | მასშტაბი: | |
| ნახაზის ნომ: | ფორმატი: A1 | რევიზია: / სტადია: ს.პ |

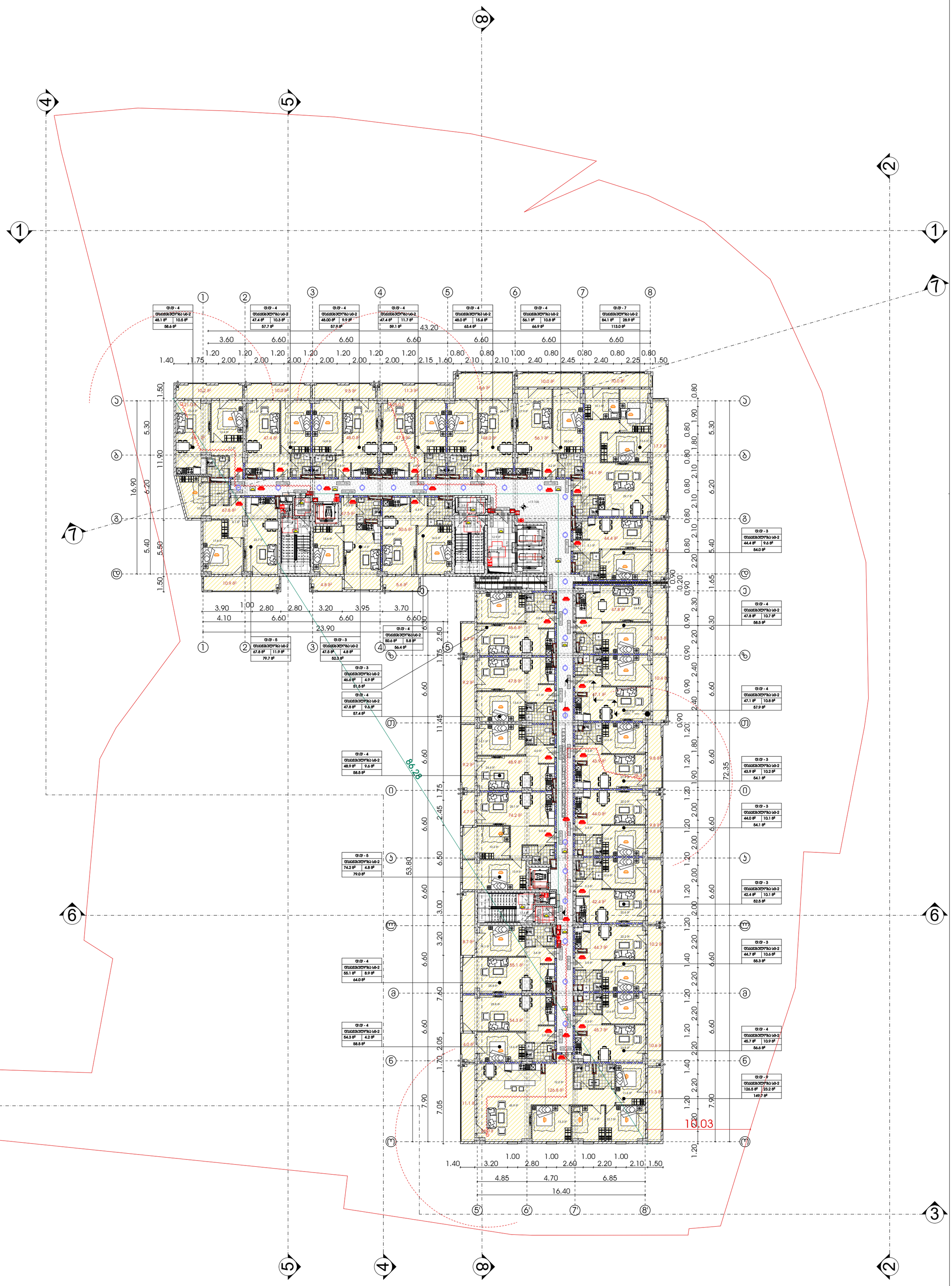


# მრავალფუნქციური საცხოვრებელი სახლი

| გამოყენებული პირობითი აღნიშვნები | | | | | |
|---|---|---|---|---|---|
| | საკადასტრო საზღვარი | | მისაწვდომი სვლაგეზი | 1 | ღერძის ხაზი |
| -3.30 | ნიშნული გეგმაზე | +3.900 / +3.800 | ნიშნული ჭრილზე, ფასადზე | L=11.8 m 10% | პანდუსის ქანობის მაჩვენებელი |
| 1 | ჭრილის ხაზი | | გაძლიერებული ბეტონის სტრუქტურული ელემენტები 2 სთ-იანი ხანძარმედეგობით (სვეტი, ჯოჯი, დიაფრაგმა, გადახურვის ფილა) | | სავაჭრო დანიშნულების სივრცე (სვ) |
| | ქედლის ცეცხლმედეგობის ხარისხი 1 საათი | | | | საცხოვრებელი დანიშნულების სივრცე (სც-2) |
| | ქედლის ცეცხლმედეგობის ხარისხი 2 საათი | | ბეტონის ბლოკის 200 იანი ქედელი | | სასაწყობო დანიშნულების სივრცე (სწ-2) |
| | გასასვლელამდე სავალი მანძილი | | ბეტონის ბლოკის 100 იანი ქედელი | | საქმიანი დანიშნულების სივრცე (სქ) |
| | | | შახტის აღმნიშვნელი | | წარმოსახვითი ხაზი |

პროექტი:

## მრავალფუნქციური საცხოვრებელი

მისამართი: ქალაქი თბილისი , გამზირი გურამიშვილი , N76 , მიმდებარედ ; ქალაქი თბილისი , გამზირი გურამიშვილი , N 76 , (ნაკვეთი N26/36) ; ქალაქითბილისი , ქუჩა შეშელიძე , ხიდის მიმდებარედ ; ქალაქი თბილისი , ქუჩა შეშელიძე , ხიდის მიმდებარედ , ნაკვეთი 26/ 069

ყველა ზომა მოცემულია მილიმეტრებში

ძირითადი შენიშვნები

TITLE:

| | | |
|---|---|---|
| SEAL: | მესრული: დ.ცოფნიშვილი | ხელმოწერა: |
| | თარიღი: | 04.09.2022 |
| | მასშტაბი: | |
| ნახაზის ნომ: | ფორმატი: A1 | რევიზია: / სტადია: ს.პ |

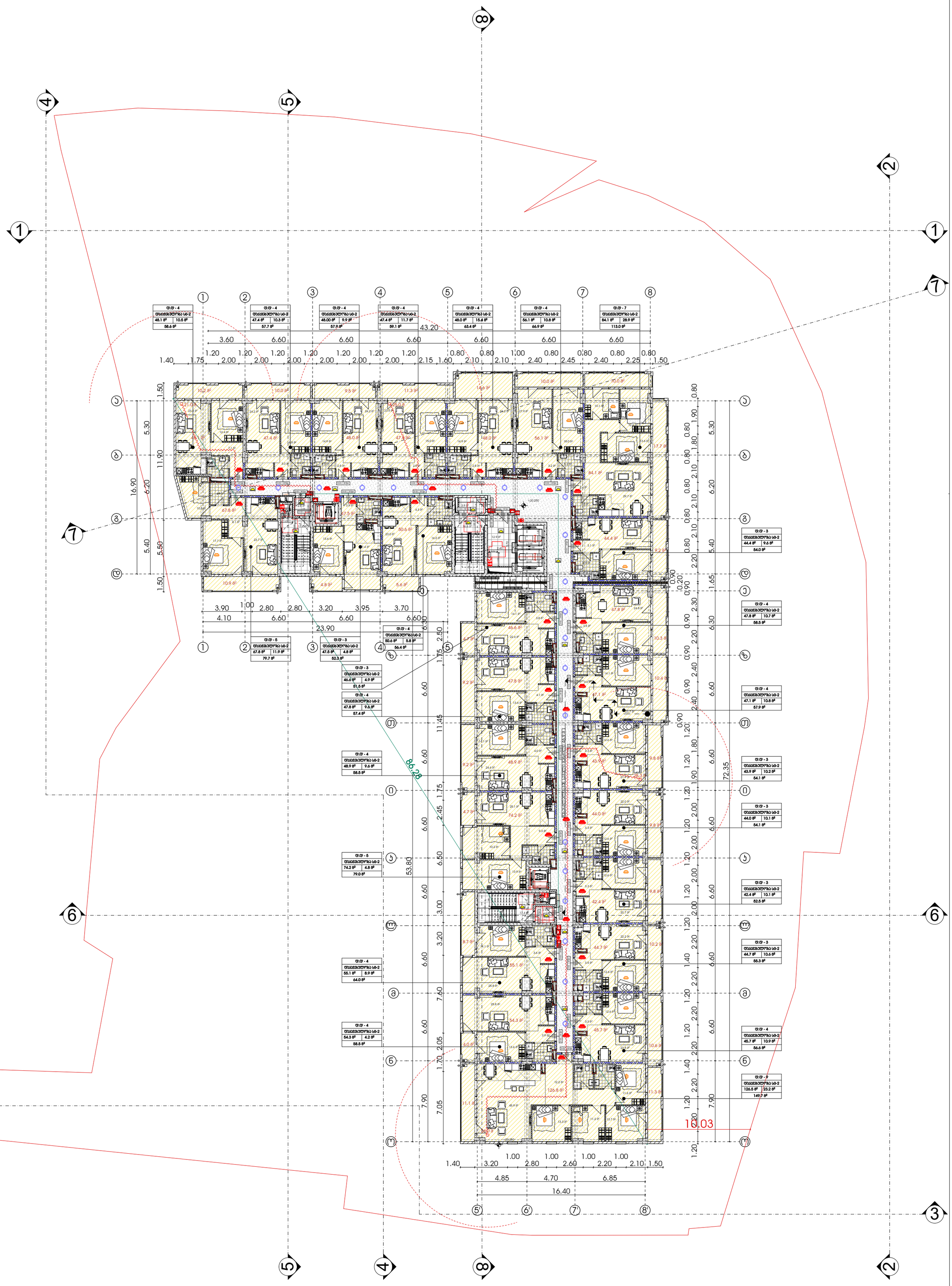


# მრავალფუნქციური საცხოვრებელი სახლი

| გამოყენებული პირობითი აღნიშვნები | | | | | |
|---|---|---|---|---|---|
| | საკადასტრო საზღვარი | | მისაწვდომი სვლაგეზი | 1 | ღერძის ხაზი |
| -3.30 | ნიშნული გეგმაზე | +3.900 / +3.800 | ნიშნული ჭრილზე, ფასადზე | L=11.8 m 10% | პანდუსის ქანობის მაჩვენებელი |
| 1 | ჭრილის ხაზი | | გაძლიერებული ბეტონის სტრუქტურული ელემენტები 2 სთ-იანი ხანძარმედეგობით (სვეტი, ჯოჯი, დიაფრაგმა, გადახურვის ფილა) | | სავაჭრო დანიშნულების სივრცე (სვ) |
| | ველდის ცეცხლმედეგობის ხარისხი 1 საათი | | | | საცხოვრებელი დანიშნულების სივრცე (სც-2) |
| | ველდის ცეცხლმედეგობის ხარისხი 2 საათი | | ბეტონის ბლოკის 200 იანი ველდი | | სასაწყობო დანიშნულების სივრცე (სწ-2) |
| | გასასვლელამდე სავალი მანძილი | | ბეტონის ბლოკის 100 იანი ველდი | | საქმიანი დანიშნულების სივრცე (სქ) |
| | | | შახტის აღმნიშვნელი | | წარმოსახვითი ხაზი |

პროექტი:

## მრავალფუნქციური საცხოვრებელი

მისამართი: ქალაქი თბილისი , გამზირი გურამიშვილი , N76 , მიმდებარედ ; ქალაქი თბილისი , გამზირი გურამიშვილი , N 76 , (ნაკვეთი N26/36) ; ქალაქითბილისი , ქუჩა შეშელიძე , ხიდის მიმდებარედ ; ქალაქი თბილისი , ქუჩა შეშელიძე , ხიდის მიმდებარედ , ნაკვეთი 26/ 069

ყველა ზომა მოცემულია მილიმეტრებში

ძირითადი შენიშვნები

| | | | |
|---|---|---|---|
| TITLE: | | | |
| SEAL: | ბეტონის დამცავი ფენის | ხელმოწერა: | |
| | | | |
| | თარიღი: | 04.09.2022 | |
| | მასშტაბი: | | |
| ნახაზის ნომ: | ფორმატი: A1 | რევიზია: | სტადია: ს.პ |

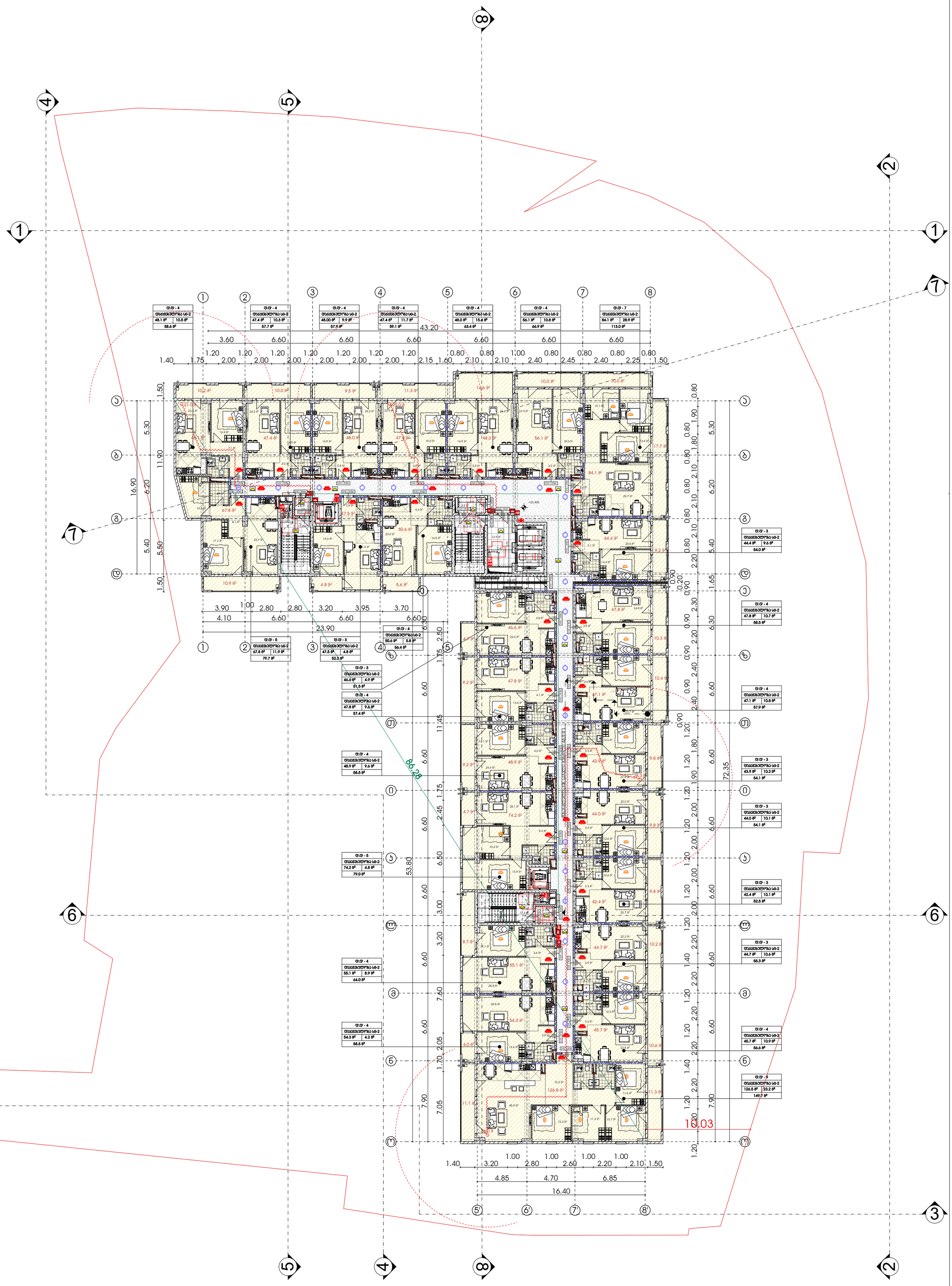


# მრავალფუნქციური საცხოვრებელი სახლი

| გამოყენებული პირობითი აღნიშვნები | | | | | |
|---|---|---|---|---|---|
| | საკადასტრო საზღვარი | | მისაწვდომი სვლაგეზი | 1 | ღერძის ხაზი |
| -3.30 | ნიშნული გეგმაზე | +3.900 / +3.800 | ნიშნული ჭრილზე, ფასადზე | L=11.8 m 10% | პანდუსის ქანობის მაჩვენებელი |
| 1 | ჭრილის ხაზი | | გაძლიერებული ბეტონის სტრუქტურული ელემენტები 2 სთ-იანი ხანძარმედეგობით (სვეტი, ჯოჯი, დიაფრაგმა, გადახურვის ფილა) | | სავაჭრო დანიშნულების სივრცე (სვ) |
| | ველდის ცეცხლმედეგობის ხარისხი 1 საათი | | | | საცხოვრებელი დანიშნულების სივრცე (სც-2) |
| | ველდის ცეცხლმედეგობის ხარისხი 2 საათი | | ბეტონის ბლოკის 200 იანი ველდი | | სასაწყობო დანიშნულების სივრცე (სწ-2) |
| | გასასვლელამდე სავალი მანძილი | | ბეტონის ბლოკის 100 იანი ველდი | | საქმიანი დანიშნულების სივრცე (სქ) |
| | | | შახტის აღმნიშვნელი | | წარმოსახვითი ხაზი |

პროექტი:

## მრავალფუნქციური საცხოვრებელი

მისამართი: ქალაქი თბილისი , გამზირი გურამიშვილი , N76 , მიმდებარედ ; ქალაქი თბილისი , გამზირი გურამიშვილი , N 76 , (ნაკვეთი N26/36) ; ქალაქითბილისი , ქუჩა შეშელიძე , ხიდის მიმდებარედ ; ქალაქი თბილისი , ქუჩა შეშელიძე , ხიდის მიმდებარედ , ნაკვეთი 26/ 069

ყველა ზომა მოცემულია მილიმეტრებში

ძირითადი შენიშვნები

TITLE:

| | | |
|---|---|---|
| SEAL: | ბეტონის დამონოლითებელი | ხელმოწერა: |
| | თარიღი: | 04.09.2022 |
| | მასშტაბი: | |
| ნახაზის ნომ: | ფორმატი: A1 | რევიზია: / სტადია: ს.პ |

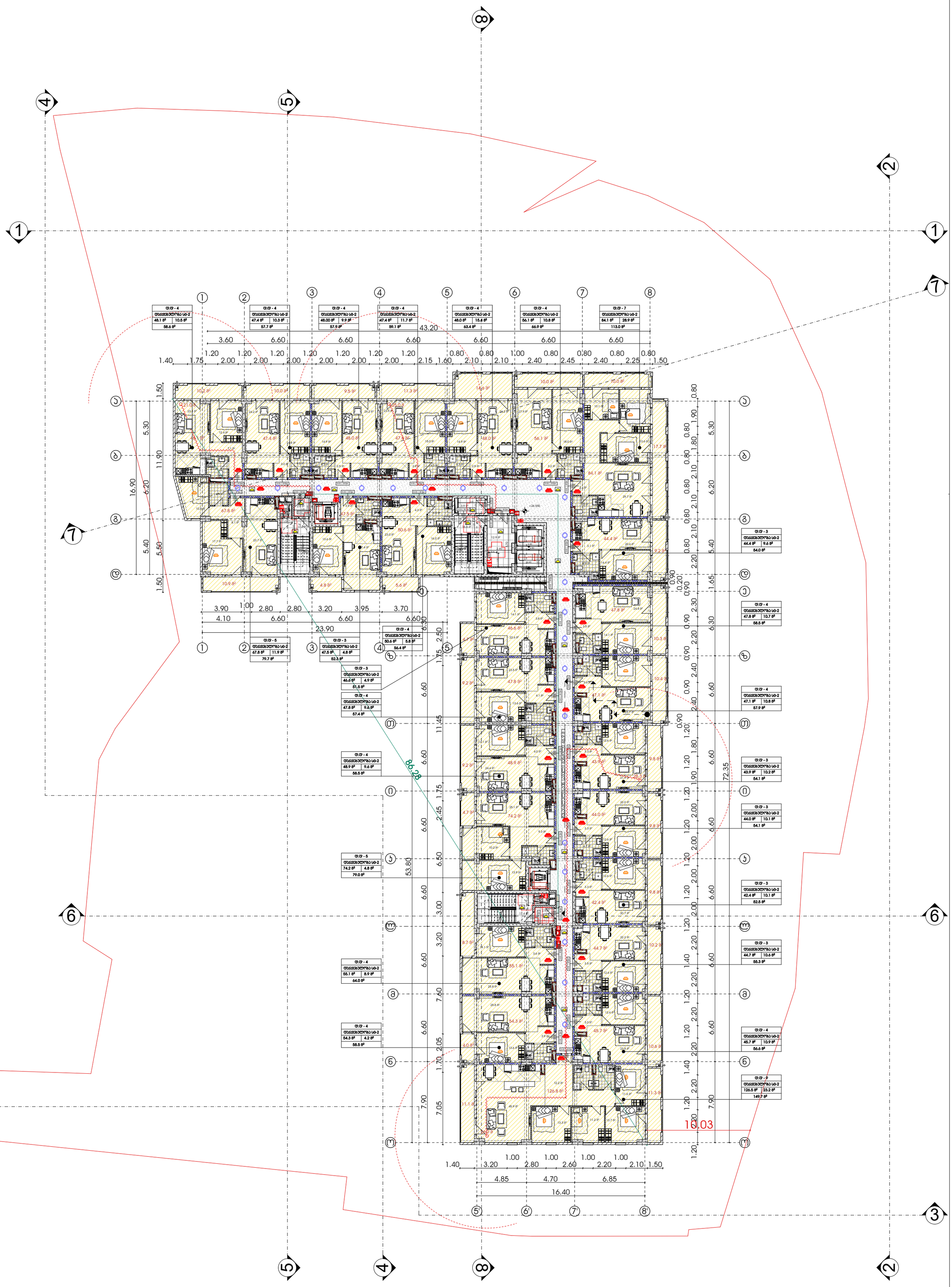


# მრავალფუნქციური საცხოვრებელი სახლი

| გამოყენებული პირობითი აღნიშვნები | | | | | |
|---|---|---|---|---|---|
| | საკადასტრო საზღვარი | | მისაწვდომი სვლაგეზი | 1 | ღერძის ხაზი |
| -3.30 | ნიშნული გეგმაზე | +3.900 / +3.800 | ნიშნული ჭრილზე, ფასადზე | L=11.8 m 10% | პანდუსის ქანობის მაჩვენებელი |
| 1 | ჭრილის ხაზი | | გაძლიერებული ბეტონის სტრუქტურული ელემენტები 2 სთ-იანი ხანძარმედეგობით (სვეტი, ჯოჯი, დიაფრაგმა, გადახურვის ფილა) | | სავაჭრო დანიშნულების სივრცე (სვ) |
| | ველდის ცეცხლმედეგობის ხარისხი 1 საათი | | | | საცხოვრებელი დანიშნულების სივრცე (სც-2) |
| | ველდის ცეცხლმედეგობის ხარისხი 2 საათი | | ბეტონის ბლოკის 200 იანი ველდი | | სასაწყობო დანიშნულების სივრცე (სწ-2) |
| | გასასვლელამდე სავალი მანძილი | | ბეტონის ბლოკის 100 იანი ველდი | | საქმიანი დანიშნულების სივრცე (სქ) |
| | | | შახტის აღმნიშვნელი | | წარმოსახვითი ხაზი |

პროექტი:

## მრავალფუნქციური საცხოვრებელი

მისამართი: ქალაქი თბილისი , გამზირი გურამიშვილი , N76 , მიმდებარედ ; ქალაქი თბილისი , გამზირი გურამიშვილი , N 76 , (ნაკვეთი N26/36) ; ქალაქითბილისი , ქუჩა შეშელიძე , ხიდის მიმდებარედ ; ქალაქი თბილისი , ქუჩა შეშელიძე , ხიდის მიმდებარედ , ნაკვეთი 26/ 069

ყველა ზომა მოცემულია მილიმეტრებში

ძირითადი შენიშვნები

TITLE:

| | | |
|---|---|---|
| SEAL: | ბეტონის დამონოლითებელი | ხელმოწერა: |
| | თარიღი: | 04.09.2022 |
| | მასშტაბი: | |
| ნახაზის ნომ: | ფორმატი: A1 | რევიზია: / სტადია: ს.პ |

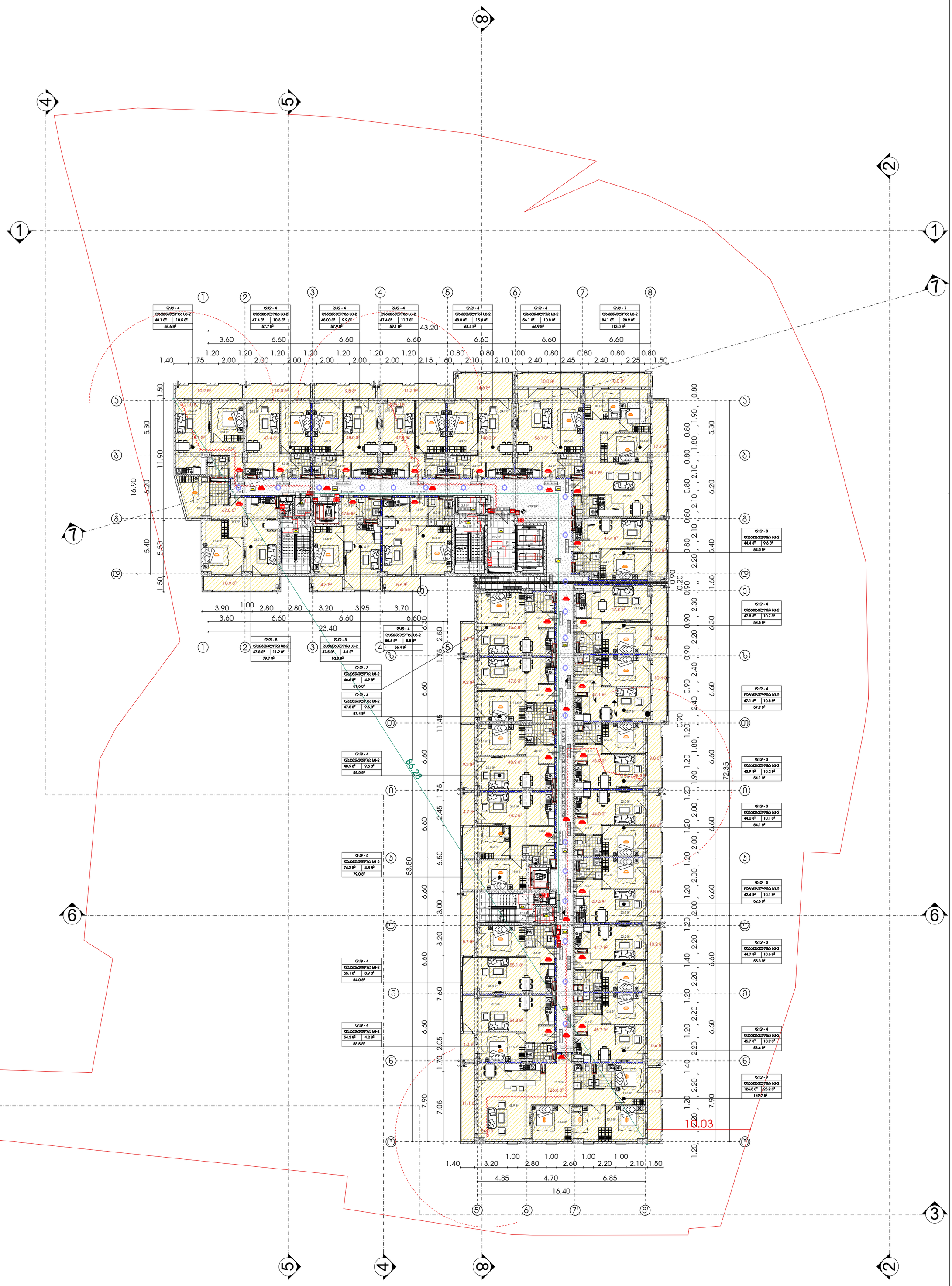


# მრავალფუნქციური საცხოვრებელი სახლი

| გამოყენებული პირობითი აღნიშვნები | | | | | |
|---|---|---|---|---|---|
| | საკადასტრო საზღვარი | | მისაწვდომი სვლაგეზი | 1 | ღერძის ხაზი |
| -3.30 | ნიშნული გეგმაზე | +3.900 / +3.800 | ნიშნული ჭრილზე, ფასადზე | L=11.8 m 10% | პანდუსის ქანობის მაჩვენებელი |
| 1 | ჭრილის ხაზი | | გაძლიერებული ბეტონის სტრუქტურული ელემენტები 2 სთ-იანი ხანძარმედეგობით (სვეტი, ჯოჯი, დიაფრაგმა, გადახურვის ფილა) | | სავაჭრო დანიშნულების ფართი (სვ) |
| | ველდის ცეცხლმედეგობის ხარისხი 1 საათი | | | | საცხოვრებელი დანიშნულების ფართი (სც-2) |
| | ველდის ცეცხლმედეგობის ხარისხი 2 საათი | | ბეტონის ბლოკის 200 იანი ველდი | | სასაწყობო დანიშნულების ფართი (სწ-2) |
| | გასასვლელამდე სავალი მანძილი | | ბეტონის ბლოკის 100 იანი ველდი | | საქმიანი დანიშნულების ფართი (სქ) |
| | | | შახტის აღმნიშვნელი | | წარმოსახვითი ხაზი |

პროექტი:

## მრავალფუნქციური საცხოვრებელი

მისამართი: ქალაქი თბილისი , გამზირი გურამიშვილი , N76 , მიმდებარედ ; ქალაქი თბილისი , გამზირი გურამიშვილი , N 76 , (ნაკვეთი N26/36) ; ქალაქითბილისი , ქუჩა შეშელიძე , ხიდის მიმდებარედ ; ქალაქი თბილისი , ქუჩა შეშელიძე , ხიდის მიმდებარედ , ნაკვეთი 26/ 069

ყველა ზომა მოცემულია მილიმეტრებში

ძირითადი შენიშვნები

TITLE:

| | | |
|---|---|---|
| SEAL: | მესრული: დ.ცოფნიშვილი | ხელმოწერა: |
| | თარიღი: | 04.09.2022 |
| | მასშტაბი: | |
| ნახაზის ნომ: | ფორმატი: A1 | რევიზია: / სტადია: ს.პ |

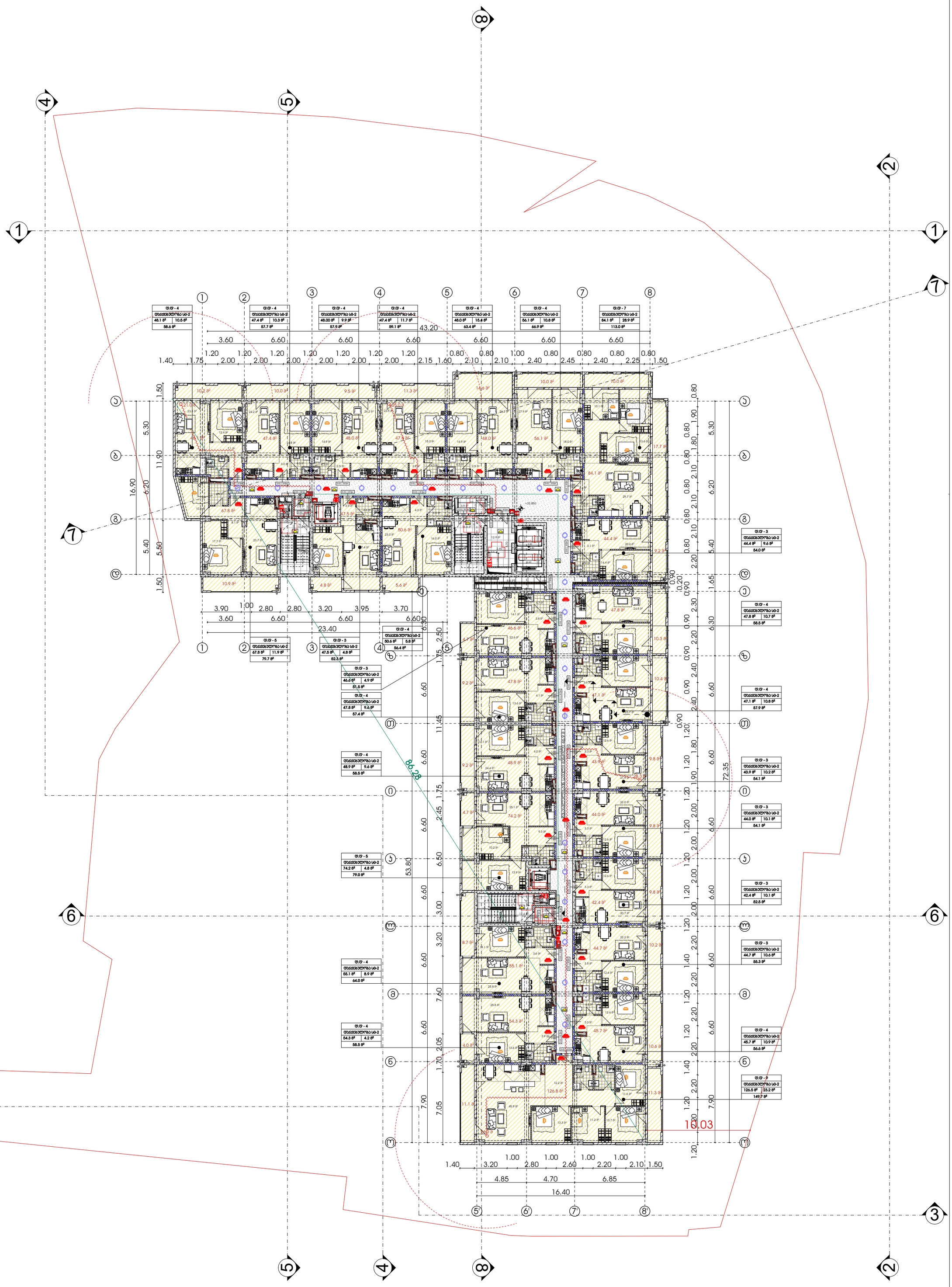


# მრავალფუნქციური საცხოვრებელი სახლი

| გამოყენებული პირობითი აღნიშვნები | | | | | |
|---|---|---|---|---|---|
| | საკადასტრო საზღვარი | | მისაწვდომი სვლაგეზი | 1 | ღერძის ხაზი |
| -3.30 | ნიშნული გეგმაზე | +3.900 / +3.800 | ნიშნული ჭრილზე, ფასადზე | L=11.8 m 10% | პანდუსის ქანობის მაჩვენებელი |
| 1 | ჭრილის ხაზი | | გაძლიერებული ბეტონის სტრუქტურული ელემენტები 2 სთ-იანი ხანძარმედეგობით (სვეტი, ჯოჯი, დიაფრაგმა, გადახურვის ფილა) | | სავაჭრო დანიშნულების ფართი (სვ) |
| | ველდის ცეცხლმედეგობის ხარისხი 1 საათი | | | | საცხოვრებელი დანიშნულების ფართი (სც-2) |
| | ველდის ცეცხლმედეგობის ხარისხი 2 საათი | | ბეტონის ბლოკის 200 იანი ველდი | | სასაწყობო დანიშნულების ფართი (სწ-2) |
| | გასასვლელამდე სავალი მანძილი | | ბეტონის ბლოკის 100 იანი ველდი | | საქმიანი დანიშნულების ფართი (სქ) |
| | | | შახტის აღმნიშვნელი | | წარმოსახვითი ხაზი |

პროექტი:

## მრავალფუნქციური საცხოვრებელი

მისამართი: ქალაქი თბილისი , გამზირი გურამიშვილი , N76 , მიმდებარედ ; ქალაქი თბილისი , გამზირი გურამიშვილი , N 76 , (ნაკვეთი N26/36) ; ქალაქითბილისი , ქუჩა შეშელიძე , ხიდის მიმდებარედ ; ქალაქი თბილისი , ქუჩა შეშელიძე , ხიდის მიმდებარედ , ნაკვეთი 26/ 069

ყველა ზომა მოცემულია მილიმეტრებში

ძირითადი შენიშვნები

TITLE:

| | | |
|---|---|---|
| SEAL: | ბეტონის დამცავი ფენა: | ხელმოწერა: |
| | თარიღი: | 04.09.2022 |
| | მასშტაბი: | |
| ნახაზის ნომ: | ფორმატი: A1 | რევიზია: / სტადია: ს.პ |

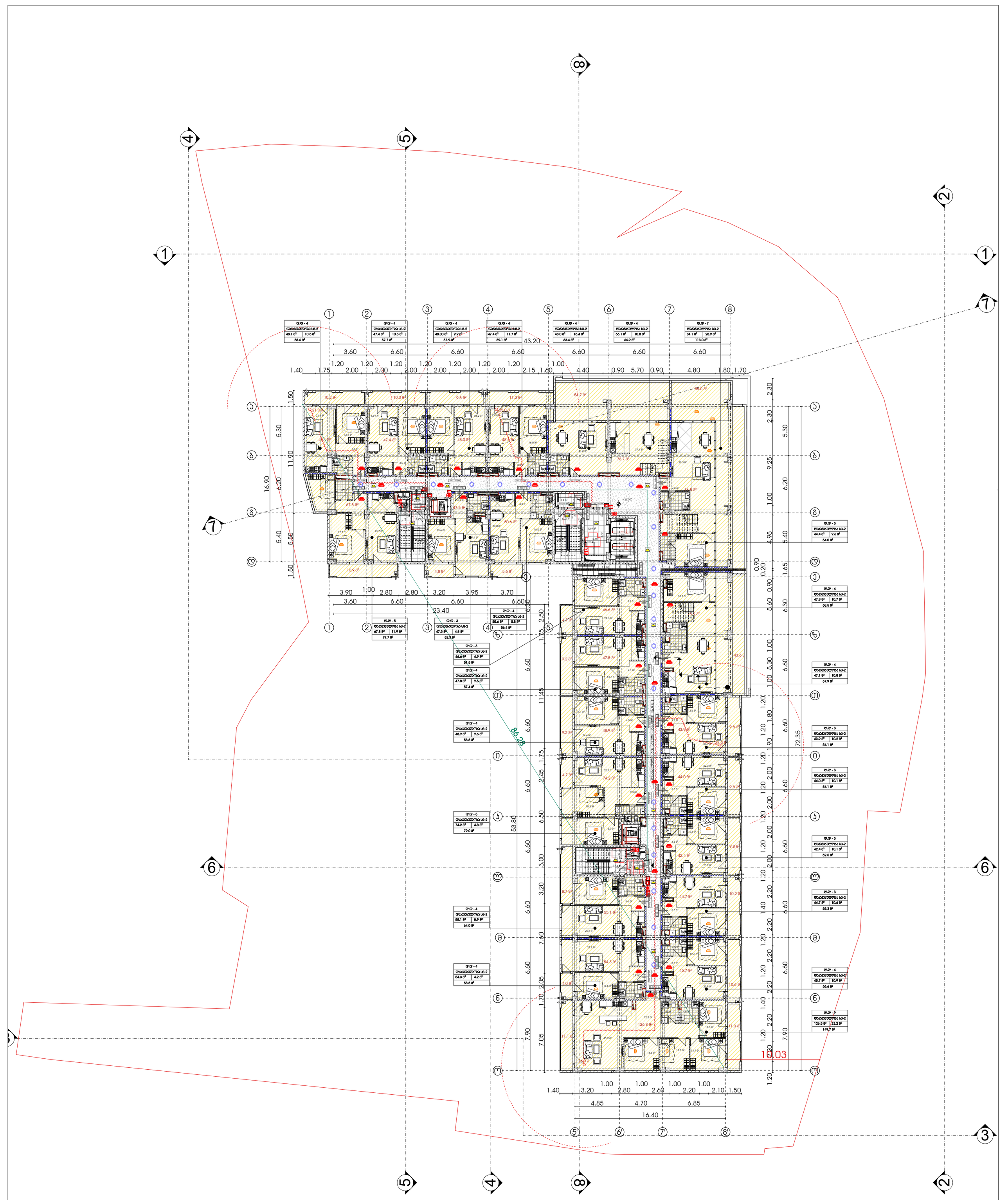


# მრავალფუნქციური საცხოვრებელი სახლი

| გამოყენებული პირობითი აღნიშვნები | | | | | |
|---|---|---|---|---|---|
| | საკადასტრო საზღვარი | | მისაწვდომი სვლაგეზი | 1 | ღერძის ხაზი |
| -3.30 | ნიშნული გეგმაზე | +3.900 / +3.800 | ნიშნული ჭრილზე, ფასადზე | L=11.8 m 10% | პანდუსის ქანობის მაჩვენებელი |
| 1 | ჭრილის ხაზი | | გაძლიერებული ბეტონის სტრუქტურული ელემენტები 2 სთ-იანი ხანძარმედეგობით (სვეტი, ჯოჯი, დიაფრაგმა, გადახურვის ფილა) | | სავაჭრო დანიშნულების სივრცე (სვ) |
| | ველდის ცეცხლმედეგობის ხარისხი 1 საათი | | | | საცხოვრებელი დანიშნულების სივრცე (სც-2) |
| | ველდის ცეცხლმედეგობის ხარისხი 2 საათი | | ბეტონის ბლოკის 200 იანი ველდი | | სასაწყობო დანიშნულების სივრცე (სწ-2) |
| | გასასვლელამდე სავალი მანძილი | | ბეტონის ბლოკის 100 იანი ველდი | | საქმიანი დანიშნულების სივრცე (სქ) |
| | | | შახტის აღმნიშვნელი | | წარმოსახვითი ხაზი |

პროექტი:

## მრავალფუნქციური საცხოვრებელი

მისამართი: ქალაქი თბილისი , გამზირი გურამიშვილი , N76 , მიმდებარედ ; ქალაქი თბილისი , გამზირი გურამიშვილი , N 76 , (ნაკვეთი N26/36) ; ქალაქითბილისი , ქუჩა შეშელიძე , ხიდის მიმდებარედ ; ქალაქი თბილისი , ქუჩა შეშელიძე , ხიდის მიმდებარედ , ნაკვეთი 26/ 069

ყველა ზომა მოცემულია მილიმეტრებში

ძირითადი შენიშვნები

TITLE:

| | | |
|---|---|---|
| SEAL: | ბეტონის დამცავი ფენა | ხელმოწერა |
| | თარიღი: | 04.09.2022 |
| | მასშტაბი: | |
| ნახაზის ნომ: | ფორმატი: A1 | რევიზია: / სტადია: ს.პ |

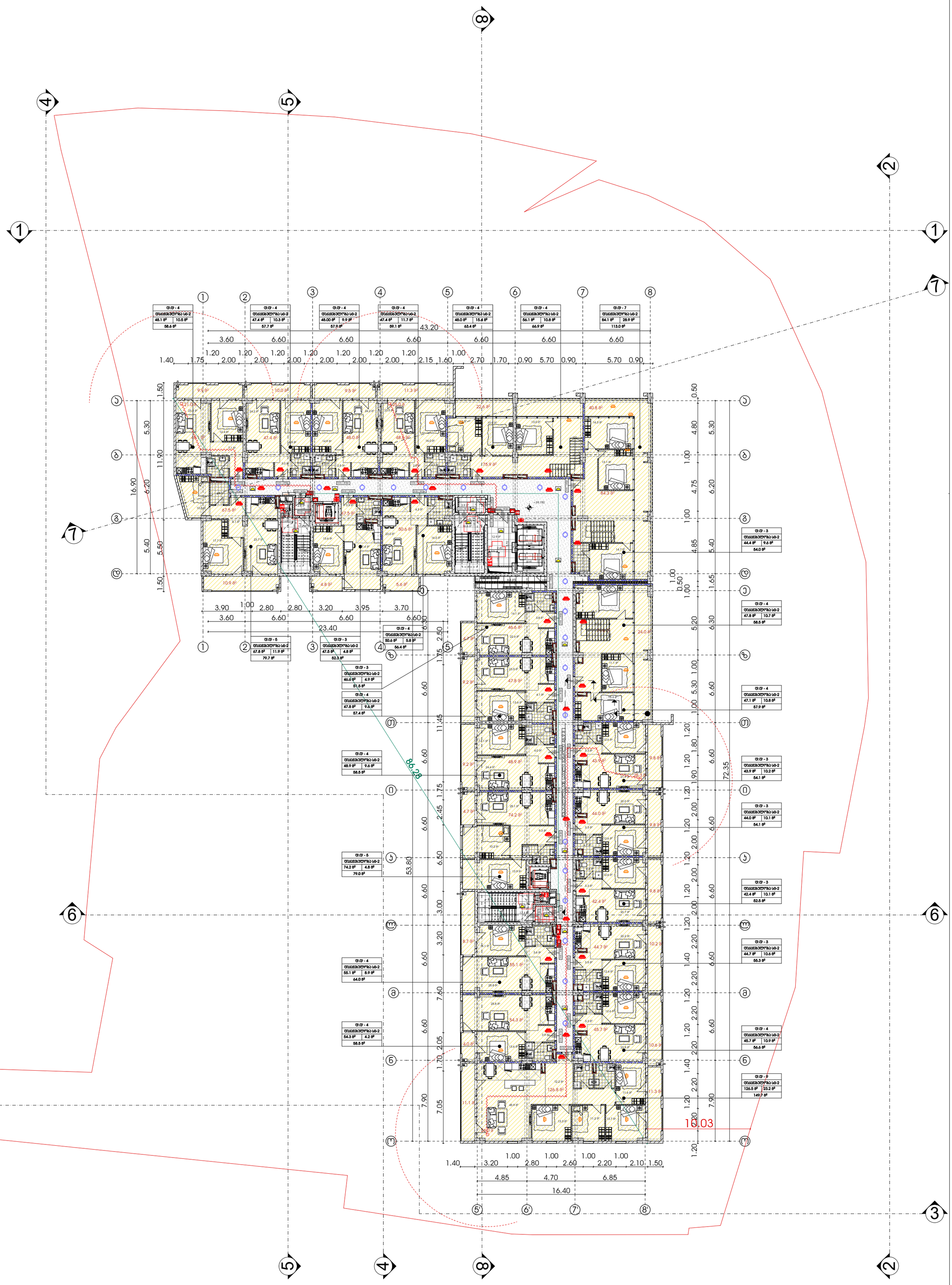


# მრავალფუნქციური საცხოვრებელი სახლი

| გამოყენებული პირობითი აღნიშვნები | | | | | |
|---|---|---|---|---|---|
| | საკადასტრო საზღვარი | | მისაწვდომი სვლაგეზი | 1 | ღერძის ხაზი |
| -3.30 | ნიშნული გეგმაზე | +3.900 / +3.800 | ნიშნული ჭრილზე, ფასადზე | L=11.8 m 10% | პანდუსის ქანობის მაჩვენებელი |
| 1 | ჭრილის ხაზი | | გაძლიერებული ბეტონის სტრუქტურული ელემენტები 2 სთ-იანი ხანძარმედეგობით (სვეტი, ჯოჯი, დიაფრაგმა, გადახურვის ფილა) | | სავაჭრო დანიშნულების სივრცე (სვ) |
| | ქედლის ცეცხლმედეგობის ხარისხი 1 საათი | | | | საცხოვრებელი დანიშნულების სივრცე (სც-2) |
| | ქედლის ცეცხლმედეგობის ხარისხი 2 საათი | | ბეტონის ბლოკის 200 იანი ქედელი | | სასაწყობო დანიშნულების სივრცე (სწ-2) |
| | გასასვლელამდე სავალი მანძილი | | ბეტონის ბლოკის 100 იანი ქედელი | | საქმიანი დანიშნულების სივრცე (სქ) |
| | | | შახტის აღმნიშვნელი | | წარმოსახვითი ხაზი |

პროექტი:

## მრავალფუნქციური საცხოვრებელი

მისამართი: ქალაქი თბილისი , გამზირი გურამიშვილი , N76 , მიმდებარედ ; ქალაქი თბილისი , გამზირი გურამიშვილი , N 76 , (ნაკვეთი N26/36) ; ქალაქითბილისი , ქუჩა შეშელიძე , ხიდის მიმდებარედ ; ქალაქი თბილისი , ქუჩა შეშელიძე , ხიდის მიმდებარედ , ნაკვეთი 26/ 069

ყველა ზომა მოცემულია მილიმეტრებში

ძირითადი შენიშვნები

TITLE:

| | | |
|---|---|---|
| SEAL: | მეპატრონე: დ.ცოფნიაშვილი | ხელმოწერა: |
| | თარიღი: | 04.09.2022 |
| | მასშტაბი: | |
| ნახაზის ნომ: | ფორმატი: A1 | რევიზია: / სტადია: ს.პ |

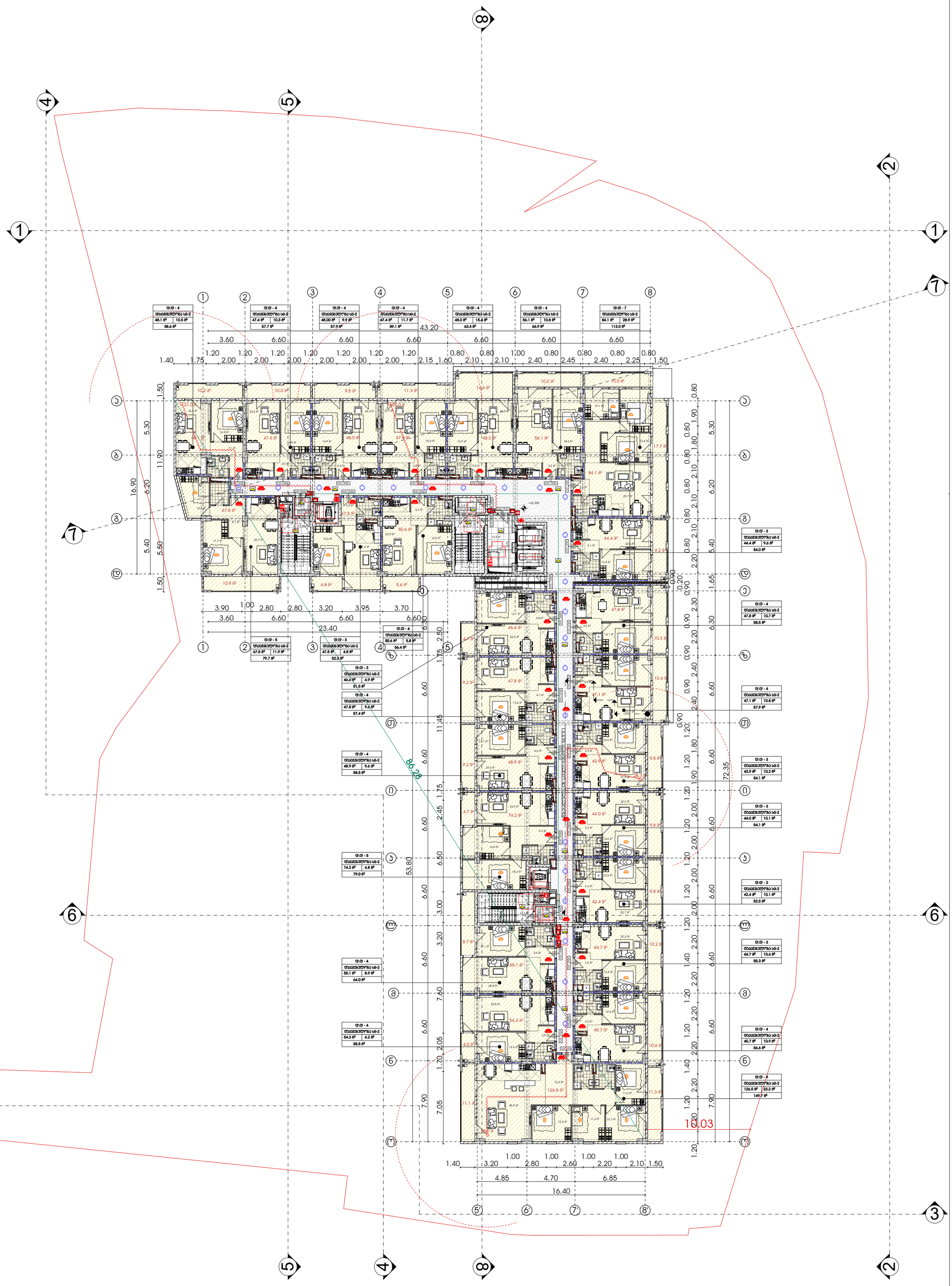


# მრავალფუნქციური საცხოვრებელი სახლი

| გამოყენებული პირობითი აღნიშვნები | | | | | |
|---|---|---|---|---|---|
| | საკადასტრო საზღვარი | | მისაწვდომი სვლაგეზი | 1 | ღერძის ხაზი |
| -3.30 | ნიშნული გეგმაზე | +3.900 / +3.800 | ნიშნული ჭრილზე, ფასადზე | L=11.8 m 10% | პანდუსის ქანობის მაჩვენებელი |
| 1 | ჭრილის ხაზი | | გაძლიერებული ბეტონის სტრუქტურული ელემენტები 2 სთ-იანი ხანძარმედეგობით (სვეტი, ჯოჯი, დიაფრაგმა, გადახურვის ფილა) | | სავაჭრო დანიშნულების სივრცე (სვ) |
| | ველდის ცეცხლმედეგობის ხარისხი 1 საათი | | | | საცხოვრებელი დანიშნულების სივრცე (სც-2) |
| | ველდის ცეცხლმედეგობის ხარისხი 2 საათი | | ბეტონის ბლოკის 200 იანი ველდი | | სასაწყობო დანიშნულების სივრცე (სწ-2) |
| | გასასვლელამდე სავალი მანძილი | | ბეტონის ბლოკის 100 იანი ველდი | | საქმიანი დანიშნულების სივრცე (სქ) |
| | | | შახტის აღმნიშვნელი | | წარმოსახვითი ხაზი |

პროექტი:

## მრავალფუნქციური საცხოვრებელი

მისამართი: ქალაქი თბილისი , გამზირი გურამიშვილი , N76 , მიმდებარედ ; ქალაქი თბილისი , გამზირი გურამიშვილი , N 76 , (ნაკვეთი N26/36) ; ქალაქითბილისი , ქუჩა შეშელიძე , ხიდის მიმდებარედ ; ქალაქი თბილისი , ქუჩა შეშელიძე , ხიდის მიმდებარედ , ნაკვეთი 26/ 069

ყველა ზომა მოცემულია მილიმეტრებში

ძირითადი შენიშვნები

TITLE:

| | | |
|---|---|---|
| SEAL: | ბეტონის დ.ცოფნიშვილი | ხელმოწერა: |
| | თარიღი: | 04.09.2022 |
| | მასშტაბი: | |
| ნახაზის ნომ: | ფორმატი: A1 | რევიზია: / სტადია: ს.პ |

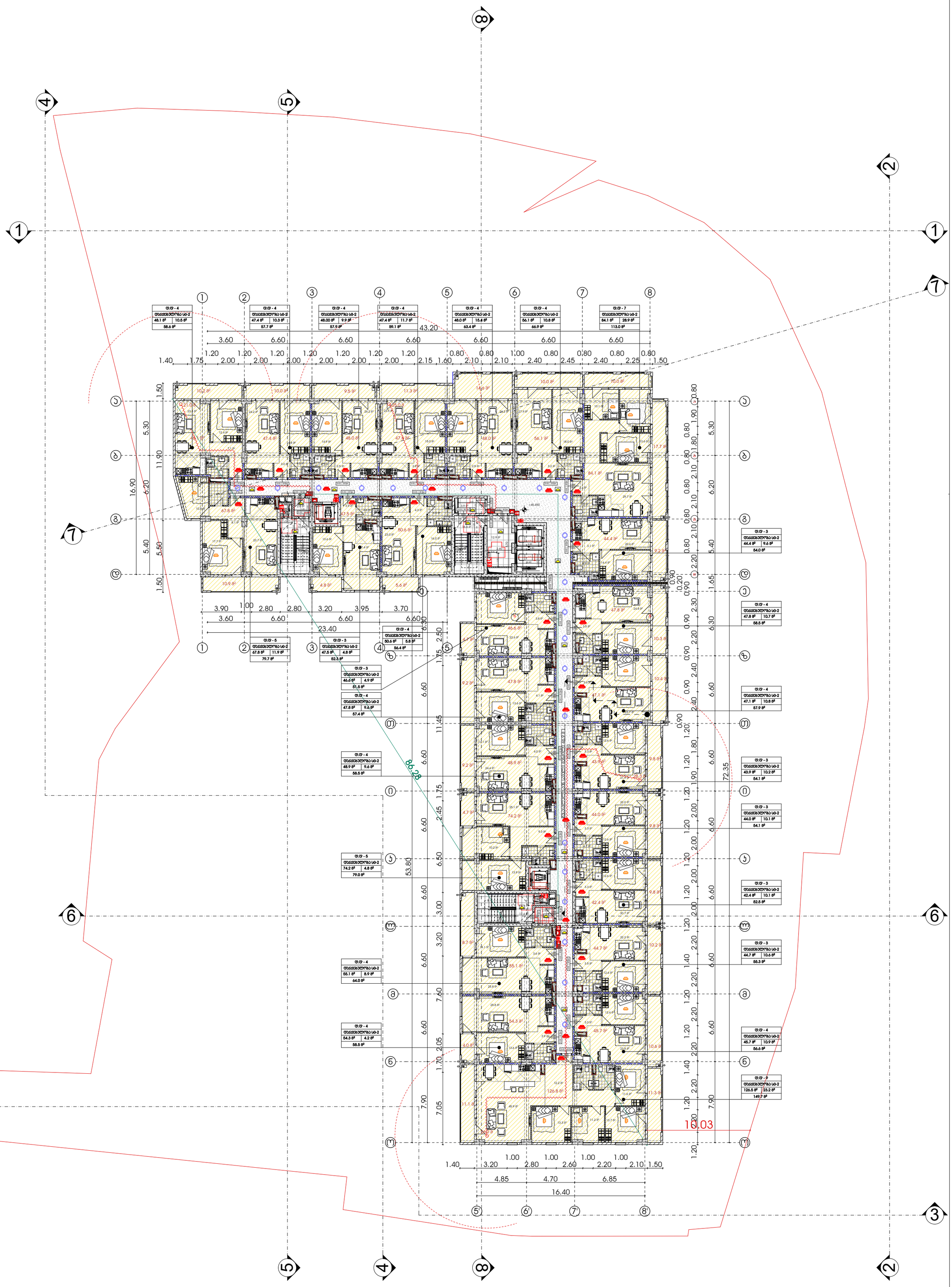


# მრავალფუნქციური საცხოვრებელი სახლი

| გამოყენებული პირობითი აღნიშვნები | | | | | |
|---|---|---|---|---|---|
| | საკადასტრო საზღვარი | | მისაწვდომი სვლაგეზი | 1 | ღერძის ხაზი |
| -3.30 | ნიშნული გეგმაზე | +3.900 / +3.800 | ნიშნული ჭრილზე, ფასადზე | L=11.8 m 10% | პანდუსის ქანობის მაჩვენებელი |
| 1 | ჭრილის ხაზი | | გაძლიერებული ბეტონის სტრუქტურული ელემენტები 2 სთ-იანი ხანძარმედეგობით (სვეტი, ჯოჯი, დიაფრაგმა, გადახურვის ფილა) | | სავაჭრო დანიშნულების სივრცე (სვ) |
| | ველდის ცეცხლმედეგობის ხარისხი 1 საათი | | | | საცხოვრებელი დანიშნულების სივრცე (სც-2) |
| | ველდის ცეცხლმედეგობის ხარისხი 2 საათი | | ბეტონის ბლოკის 200 იანი ველდი | | სასაწყობო დანიშნულების სივრცე (სწ-2) |
| | გასასვლელამდე სავალი მანძილი | | ბეტონის ბლოკის 100 იანი ველდი | | საქმიანი დანიშნულების სივრცე (სქ) |
| | | | შახტის აღმნიშვნელი | | წარმოსახვითი ხაზი |

პროექტი:

## მრავალფუნქციური საცხოვრებელი

მისამართი: ქალაქი თბილისი , გამზირი გურამიშვილი , N76 , მიმდებარედ ; ქალაქი თბილისი , გამზირი გურამიშვილი , N 76 , (ნაკვეთი N26/36) ; ქალაქითბილისი , ქუჩა შეშელიძე , ხიდის მიმდებარედ ; ქალაქი თბილისი , ქუჩა შეშელიძე , ხიდის მიმდებარედ , ნაკვეთი 26/ 069

ყველა ზომა მოცემულია მილიმეტრებში

ძირითადი შენიშვნები

TITLE:

| | | |
|---|---|---|
| SEAL: | ბეტონის დამცავი ფენის სისქე: | ხელმოწერა: |
| | თარიღი: | 04.09.2022 |
| | მასშტაბი: | |
| ნახაზის ნომ: | ფორმატი: A1 | რევიზია: / სტადია: ს.პ |

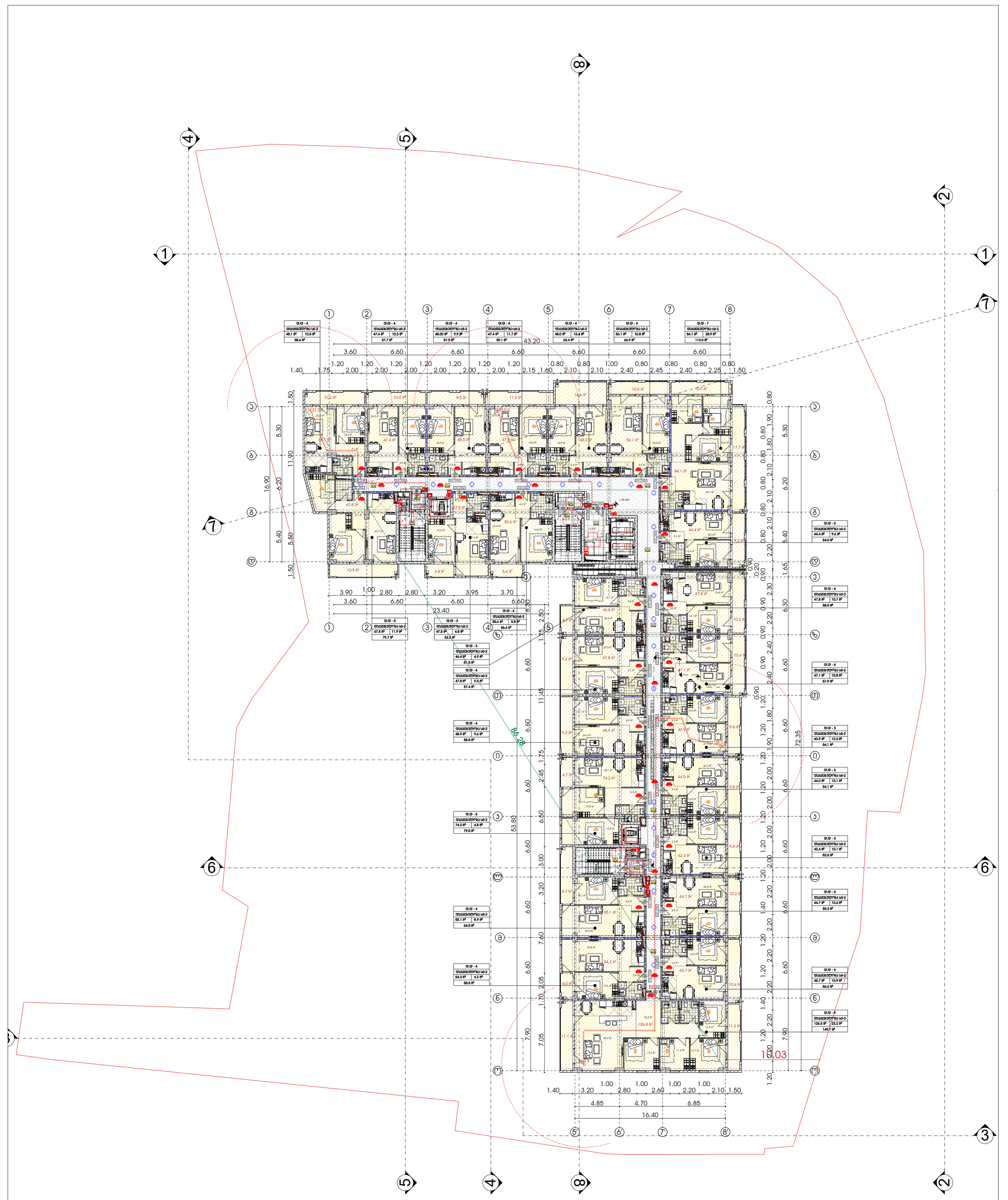


# მრავალფუნქციური საცხოვრებელი სახლი

| გამოყენებული პირობითი აღნიშვნები | | | | | |
|---|---|---|---|---|---|
| | საკადასტრო საზღვარი | | მისაწვდომი სვლაგეზი | 1 | ღერძის ხაზი |
| -3.30 | ნიშნული გეგმაზე | +3.900 / +3.800 | ნიშნული ჭრილზე, ფასადზე | L=11.8 m 10% | პანდუსის ქანობის მაჩვენებელი |
| 1 | ჭრილის ხაზი | | გაძლიერებული ბეტონის სტრუქტურული ელემენტები 2 სთ-იანი ხანძარმედეგობით (სვეტი, ჯოჯი, დიაფრაგმა, გადახურვის ფილა) | | სავაჭრო დანიშნულების ფართი (სვ) |
| | ველდის ცეცხლმედეგობის ხარისხი 1 საათი | | | | საცხოვრებელი დანიშნულების ფართი (სც-2) |
| | ველდის ცეცხლმედეგობის ხარისხი 2 საათი | | ბეტონის ბლოკის 200 იანი ველდი | | სასაწყობო დანიშნულების ფართი (სწ-2) |
| | გასასვლელამდე სავალი მანძილი | | ბეტონის ბლოკის 100 იანი ველდი | | საქმიანი დანიშნულების ფართი (სქ) |
| | | | შახტის აღმნიშვნელი | | წარმოსახვითი ხაზი |

პროექტი:

მრავალფუნქციური საცხოვრებელი

მისამართი: ქალაქი თბილისი , გამზირი გურამიშვილი , N76 , მიმდებარედ ; ქალაქი თბილისი , გამზირი გურამიშვილი , N 76 , (ნაკვეთი N26/36) ; ქალაქითბილისი , ქუჩა შეშელიძე , ხიდის მიმდებარედ ; ქალაქი თბილისი , ქუჩა შეშელიძე , ხიდის მიმდებარედ , ნაკვეთი 26/ 069

ყველა ზომა მოცემულია მილიმეტრებში

ძირითადი შენიშვნები

TITLE:

| | | |
|---|---|---|
| SEAL: | ბეტონის დამოწმებული | ხელმოწერა: |
| | თარიღი: | 04.09.2022 |
| | მასშტაბი: | |
| ნახაზის ნომ: | ფორმატი: A1 | რევიზია: / სტადია: ს.პ |

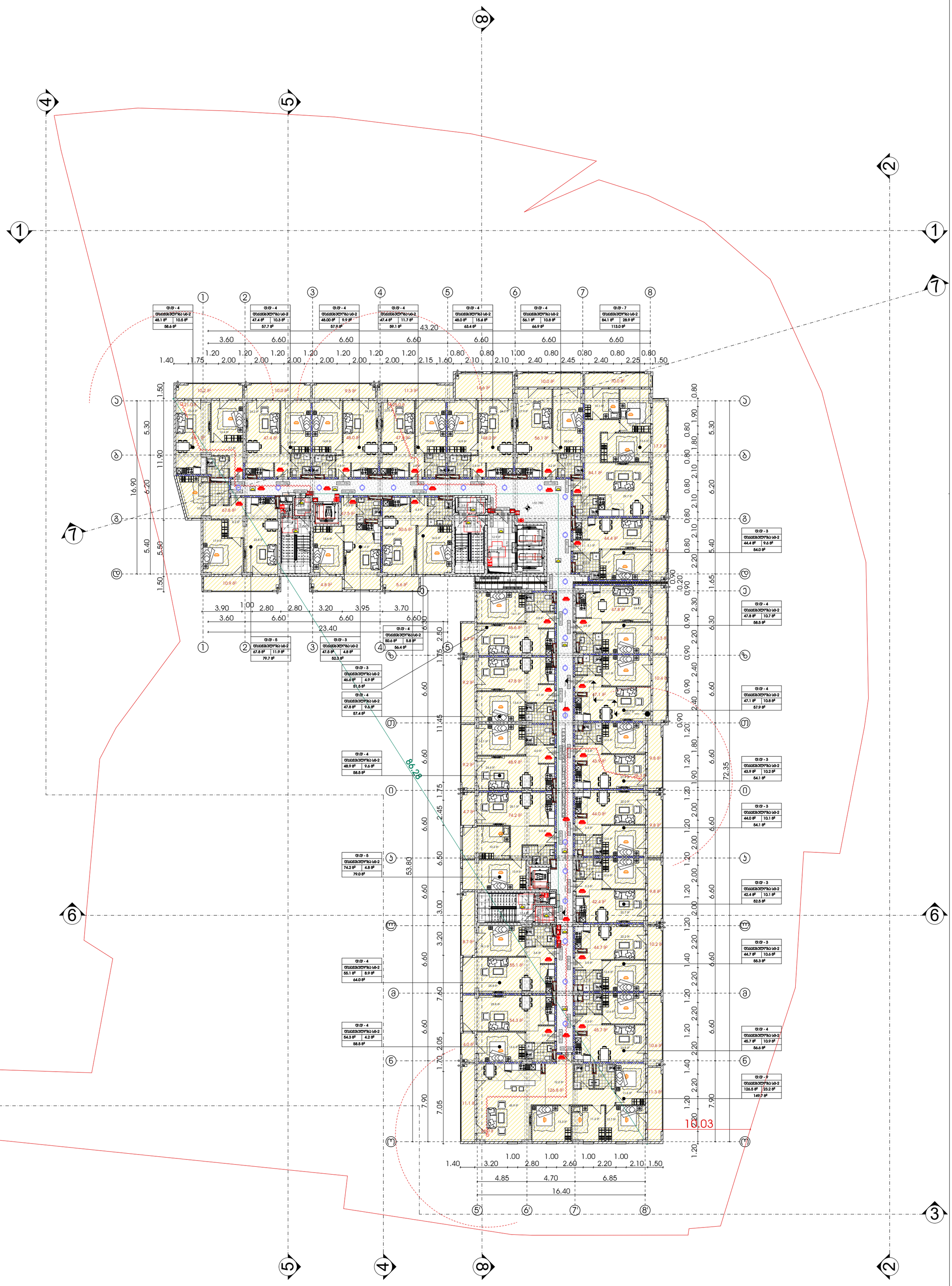


# მრავალფუნქციური საცხოვრებელი სახლი

| გამოყენებული პირობითი აღნიშვნები | | | | | |
|---|---|---|---|---|---|
| | საკადასტრო საზღვარი | | მისაწვდომი სვლაგეზი | 1 | ღერძის ხაზი |
| -3.30 | ნიშნული გეგმაზე | +3.900 / +3.800 | ნიშნული ჭრილზე, ფასადზე | L=11.8 m 10% | პანდუსის ქანობის მაჩვენებელი |
| 1 | ჭრილის ხაზი | | გაძლიერებული ბეტონის სტრუქტურული ელემენტები 2 სთ-იანი ხანძარმედეგობით (სვეტი, ჯოჯი, დიაფრაგმა, გადახურვის ფილა) | | სავაჭრო დანიშნულების სივრცე (სვ) |
| | ველდის ცეცხლმედეგობის ხარისხი 1 საათი | | | | საცხოვრებელი დანიშნულების სივრცე (სც-2) |
| | ველდის ცეცხლმედეგობის ხარისხი 2 საათი | | ბეტონის ბლოკის 200 იანი ველდი | | სასაწყობო დანიშნულების სივრცე (სწ-2) |
| | გასასვლელამდე სავალი მანძილი | | ბეტონის ბლოკის 100 იანი ველდი | | საქმიანი დანიშნულების სივრცე (სქ) |
| | | | შახტის აღმნიშვნელი | | წარმოსახვითი ხაზი |

პროექტი:

## მრავალფუნქციური საცხოვრებელი

მისამართი: ქალაქი თბილისი , გამზირი გურამიშვილი , N76 , მიმდებარედ ; ქალაქი თბილისი , გამზირი გურამიშვილი , N 76 , (ნაკვეთი N26/36) ; ქალაქითბილისი , ქუჩა შეშელიძე , ხიდის მიმდებარედ ; ქალაქი თბილისი , ქუჩა შეშელიძე , ხიდის მიმდებარედ , ნაკვეთი 26/ 069

ყველა ზომა მოცემულია მილიმეტრებში

ძირითადი შენიშვნები

TITLE:

| | | |
|---|---|---|
| SEAL: | ბეტონის დ.ცოფნიშვილი | ხელმოწერა: |
| | თარიღი: | 04.09.2022 |
| | მასშტაბი: | |
| ნახაზის ნომ: | ფორმატი: A1 | რევიზია: სტადია: ს.პ |

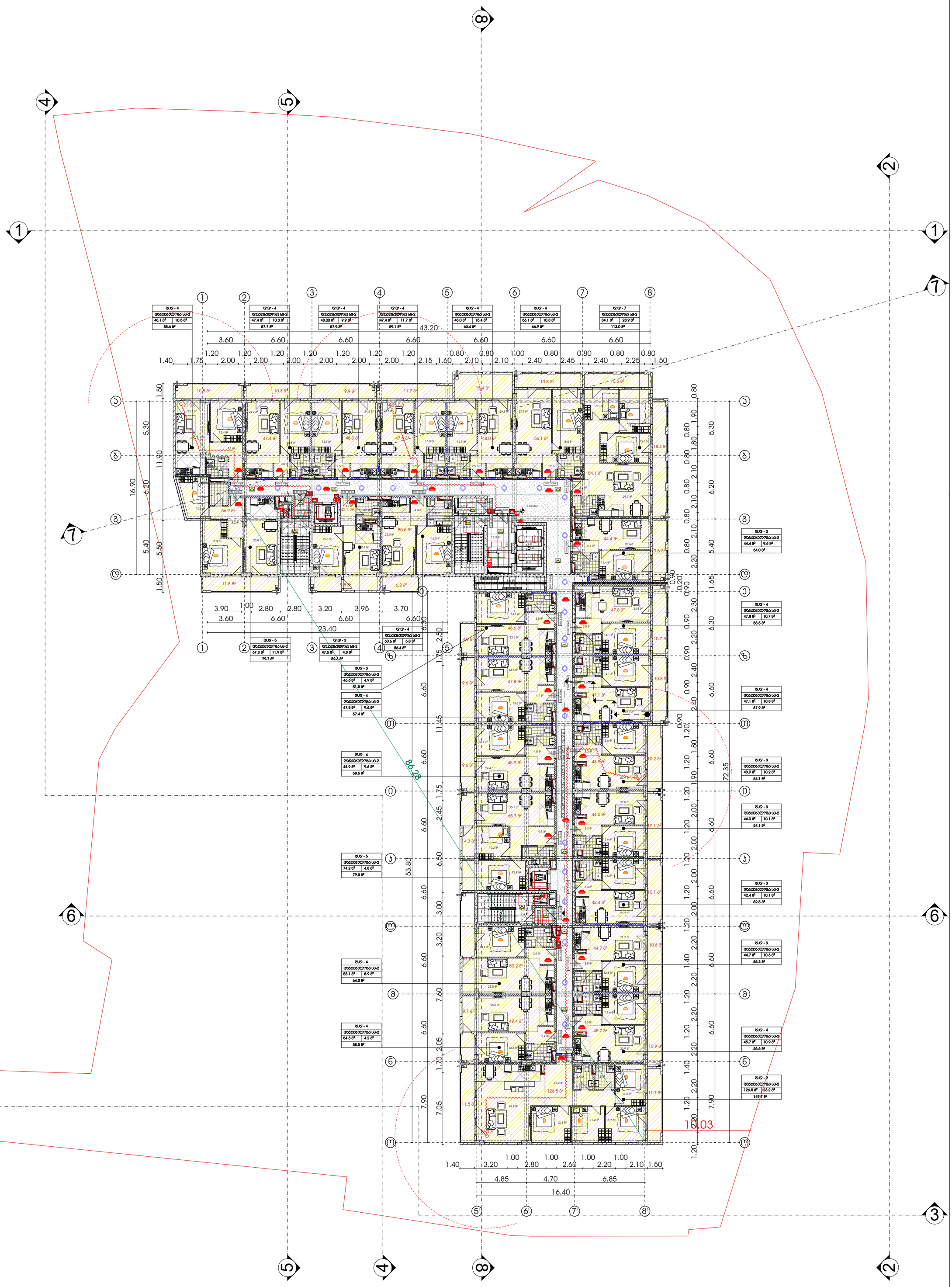


# მრავალფუნქციური საცხოვრებელი სახლი

| გამოყენებული პირობითი აღნიშვნები | | | | | |
|---|---|---|---|---|---|
| | საკადასტრო საზღვარი | | მისაწვდომი სვლაგეზი | 1 | ღერძის ხაზი |
| -3.30 | ნიშნული გეგმაზე | +3.900 / +3.800 | ნიშნული ჭრილზე, ფასადზე | L=11.8 m 10% | პანდუსის ქანობის მაჩვენებელი |
| 1 | ჭრილის ხაზი | | გაძლიერებული ბეტონის სტრუქტურული ელემენტები 2 სთ-იანი ხანძარმედეგობით (სვეტი, ჯოჯი, დიაფრაგმა, გადახურვის ფილა) | | სავაჭრო დაჯავებულობა (სვ) |
| | ველდის ცეცხლმედეგობის ხარისხი 1 საათი | | | | საცხოვრებელი დაჯავებულობა (სც-2) |
| | ველდის ცეცხლმედეგობის ხარისხი 2 საათი | | ბეტონის ბლოკის 200 იანი ველდელი | | სასაწყობო დაჯავებულობა (სწ-2) |
| | გასასვლელამდე სავალი მანძილი | | ბეტონის ბლოკის 100 იანი ველდელი | | საქმიანი დაჯავებულობა (სქ) |
| | | | შახტის აღმნიშვნელი | | წარმოსახვითი ხაზი |

პროექტი:

## მრავალფუნქციური საცხოვრებელი

მისამართი: ქალაქი თბილისი , გამზირი გურამიშვილი , N76 , მიმდებარედ ; ქალაქი თბილისი , გამზირი გურამიშვილი , N 76 , (ნაკვეთი N26/36) ; ქალაქითბილისი , ქუჩა შეშელიძე , ხიდის მიმდებარედ ; ქალაქი თბილისი , ქუჩა შეშელიძე , ხიდის მიმდებარედ , ნაკვეთი 26/ 069

ყველა ზომა მოცემულია მილიმეტრებში

ძირითადი შენიშვნები

TITLE:

| | | | |
|---|---|---|---|
| SEAL: | ბეტონის დ.ცოფნიშვილი | ხელმოწერა: | |
| | | | |
| | თარიღი: | 04.09.2022 | |
| | მასშტაბი: | | |
| ნახაზის ნომ: | ფორმატი: A1 | რევიზია: | სტადია: ს.პ |

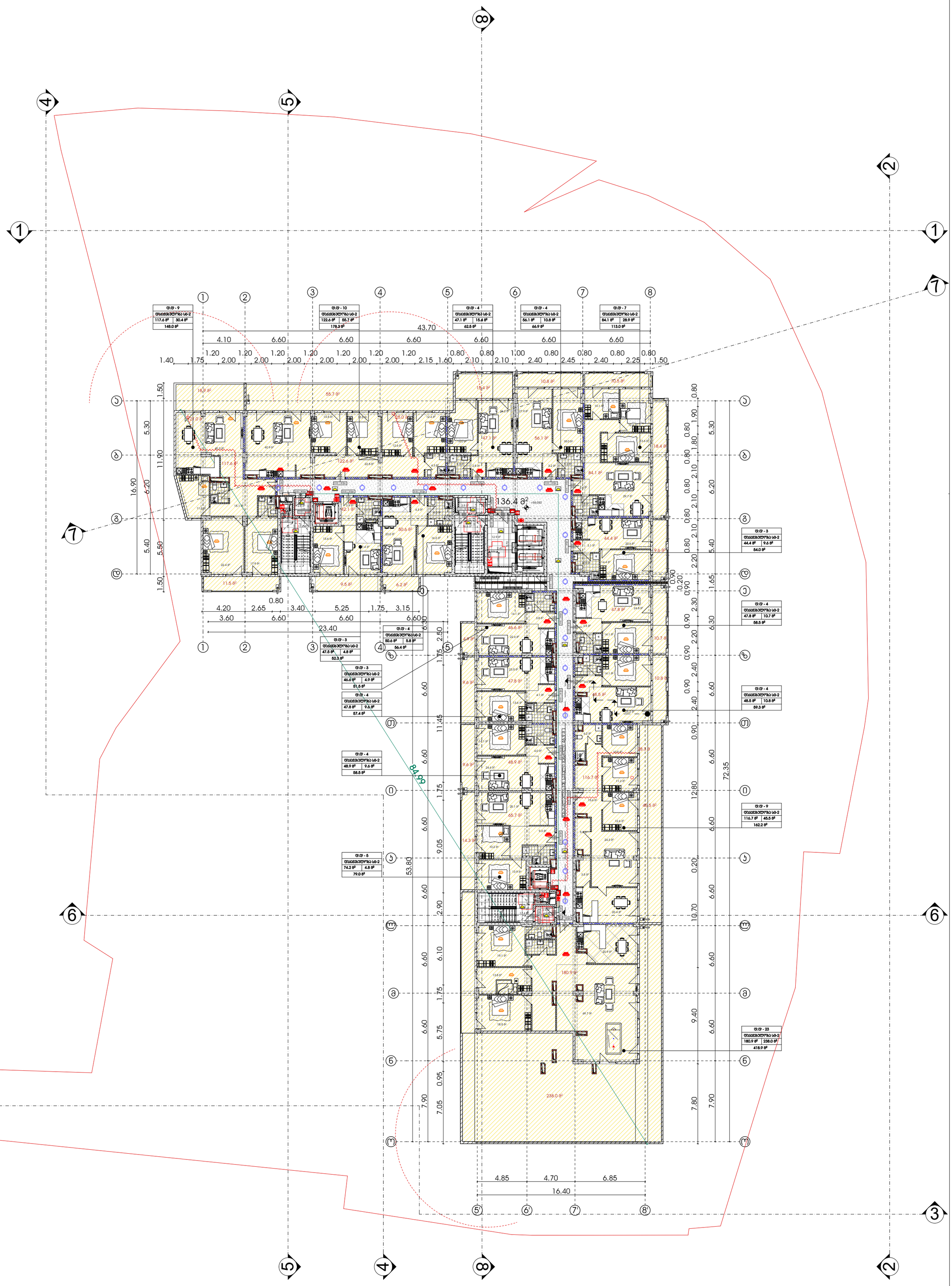


# მრავალფუნქციური საცხოვრებელი სახლი

| გამოყენებული პირობითი აღნიშვნები | | | | | |
|---|---|---|---|---|---|
| | საკადასტრო საზღვარი | | მისაწვდომი სვლაგეზი | 1 | ღერძის ხაზი |
| -3.30 | ნიშნული გეგმაზე | +3.900 / +3.800 | ნიშნული ჭრილზე, ფასადზე | L=11.8 m 10% | პანდუსის ქანობის მაჩვენებელი |
| 1 | ჭრილის ხაზი | | გაძლიერებული ბეტონის სტრუქტურული ელემენტები 2 სთ-იანი ხანძარმედეგობით (სვეტი, ჯოჯი, დიაფრაგმა, გადახურვის ფილა) | | სავაჭრო დანიშნულების ფართი (სვ) |
| | ველდის ცეცხლმედეგობის ხარისხი 1 საათი | | | | საცხოვრებელი დანიშნულების ფართი (სც-2) |
| | ველდის ცეცხლმედეგობის ხარისხი 2 საათი | | ბეტონის ბლოკის 200 იანი ველდი | | სასაწყობო დანიშნულების ფართი (სწ-2) |
| | გასასვლელამდე სავალი მანძილი | | ბეტონის ბლოკის 100 იანი ველდი | | საქმიანი დანიშნულების ფართი (სქ) |
| | | | შახტის აღმნიშვნელი | | წარმოსახვითი ხაზი |

პროექტი:

## მრავალფუნქციური საცხოვრებელი

მისამართი: ქალაქი თბილისი , გამზირი გურამიშვილი , N76 , მიმდებარედ ; ქალაქი თბილისი , გამზირი გურამიშვილი , N 76 , (ნაკვეთი N26/36) ; ქალაქითბილისი , ქუჩა შეშელიძე , ხიდის მიმდებარედ ; ქალაქი თბილისი , ქუჩა შეშელიძე , ხიდის მიმდებარედ , ნაკვეთი 26/ 069

ყველა ზომა მოცემულია მილიმეტრებში

ძირითადი შენიშვნები

| | | | |
|---|---|---|---|
| TITLE: | | | |
| SEAL: | ბეტონის დამცავი ფენის | ხელმოწერა: | |
| | თარიღი: | 04.09.2022 | |
| | მასშტაბი: | | |
| ნახაზის ნომ: | ფორმატი: A1 | რევიზია: | სტადია: ს.პ |

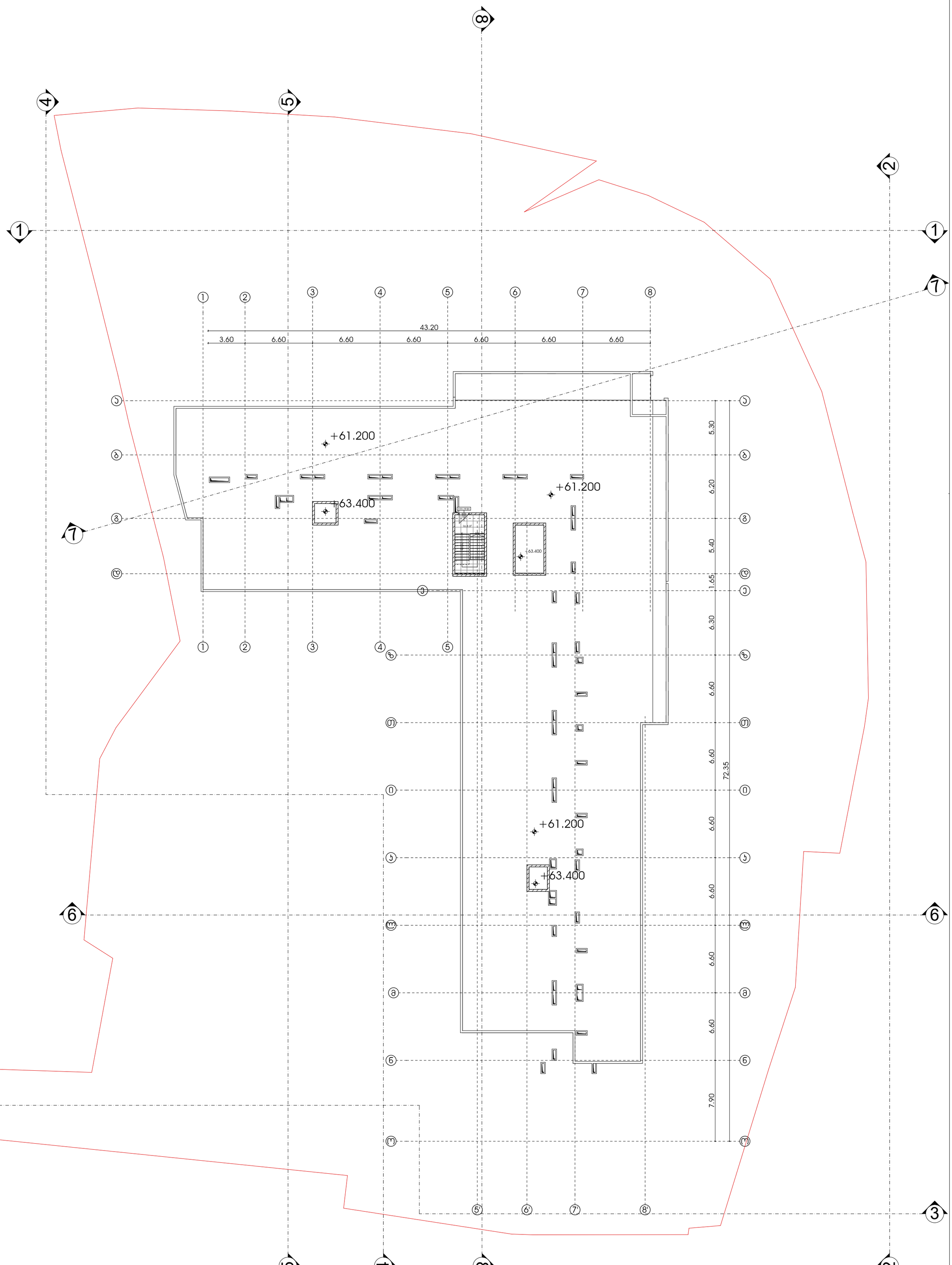


# მრავალფუნქციური საცხოვრებელი სახლი

| გამოყენებული პირობითი აღნიშვნები | | | | | |
|---|---|---|---|---|---|
| | საკადასტრო საზღვარი | | მისაწვდომი სვლაგეზი | | ღერძის ხაზი |
| -3.30 | ნიშნული გეგმაზე | +3.900 / +3.800 | ნიშნული ჭრილზე, ფასადზე | L=11.8 m / 10% | პანდუსის ქანობის მაჩვენებელი |
| 1 | ჭრილის ხაზი | | გაძლიერებული ბეტონის სტრუქტურული ელემენტები 2 სთ-იანი ხანძარმედეგობით (სვეტი, ჯოჯი, დიაფრაგმა, გადახურვის ფილა) | | სავაჭრო დანიშნულების სივრცე (სვ) |
| | ქედლის ცეცხლმედეგობის ხარისხი 1 საათი | | ბეტონის ბლოკის 200 იანი ქედელი | | საცხოვრებელი დანიშნულების სივრცე (სც-2) |
| | ქედლის ცეცხლმედეგობის ხარისხი 2 საათი | | ბეტონის ბლოკის 100 იანი ქედელი | | სასაწყობო დანიშნულების სივრცე (სწ-2) |
| | გასასვლელამდე სავალი მანძილი | | შახტის აღმნიშვნელი | | საქმიანი დანიშნულების სივრცე (სქ) |
| | | | | | წარმოსახვითი ხაზი |

პროექტი:

## მრავალფუნქციური საცხოვრებელი

მისამართი: ქალაქი თბილისი , გამზირი გურამიშვილი , N76 , მიმდებარედ ; ქალაქი თბილისი , გამზირი გურამიშვილი , N 76 , (ნაკვეთი N26/36) ; ქალაქითბილისი , ქუჩა შეშელიძე , ხიდის მიმდებარედ ; ქალაქი თბილისი , ქუჩა შეშელიძე , ხიდის მიმდებარედ , ნაკვეთი 26/ 069

ყველა ზომა მოცემულია მილიმეტრებში

ძირითადი შენიშვნები

TITLE:

SEAL:

| | | | |
|---|---|---|---|
| | ბეტონის დაცარიელების | ხელმოწერა: | |
| | თარიღი: | 04.09.2022 | |
| | მასშტაბი: | | |
| ნახაზის ნომ: | ფორმატი: A1 | რევიზია: | სტადია: ს.პ |

# תכנית תכנית מגרש חניה תת קרקעית

| | |
|---|---|
| גבול מגרש | |
| קווי בניין | |
| -3.30 | מפלס קיים |
| | מפלס חניה תת קרקעית |
| | גבול מגרש |
| | קווי בניין |
| | קווי בניין |
| | קווי בניין |
| | מפלס חניה תת קרקעית |
| | מפלס חניה תת קרקעית |
| | מפלס חניה תת קרקעית

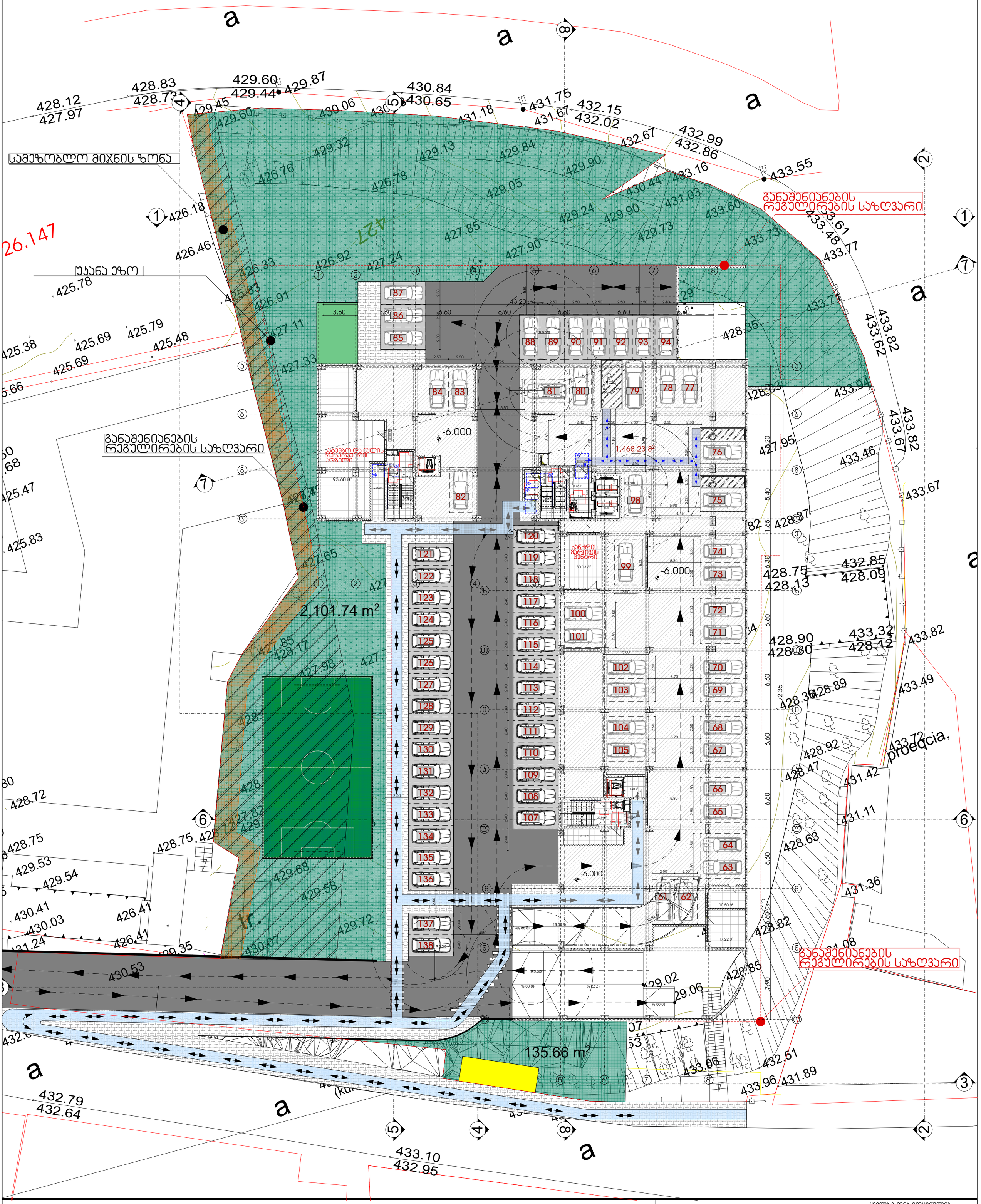


# მრავალფუნქციური საცხოვრებელი სახლი

2. Story

| გამოყენებული პირობითი აღნიშვნები | | | | | |
|---|---|---|---|---|---|
| | საკადასტრო საზღვარი | | მისაწვდომი სვლაგეზი | 1 | ღერძის ხაზი |
| -3.30 | ნიშნული გეგმაზე | +3.900 / +3.800 | ნიშნული ჭრილზე, ფასადზე | L=11.8 m 10% | პანდუსის ქანობის მაჩვენებელი |
| 1 | ჭრილის ხაზი | | გაძლიერებული ბეტონის სტრუქტურული ელემენტები 2 სთ-იანი ხანძარმედეგობით (სველი, ჯოჯი, დიაფრაგმა, გადახურვის ფილა | | სავაჭრო დაკავებულობა (სვ) |
| | ველდის ცვეხლმედეგობის ხარისხი 1 საათი | | | | საცხოვრებელი დაკავებულობა (სც-2) |
| | ველდის ცვეხლმედეგობის ხარისხი 2 საათი | | ბეტონის ბლოკის 200 იანი ველდილი | | სასაწყობო დაკავებულობა (სწ-2) |
| | გასასვლელამდე სავალი მანძილი | | ბეტონის ბლოკის 100 იანი ველდილი | | საქმიანი დაკავებულობა (სქ) |
| | | | შახტის აღმნიშვნელი | | წარმოსახვითი ხაზი |

პროექტი:

მრავალფუნქციური საცხოვრებელი

მისამართი: ქალაქი თბილისი , გამზირი გურამიშვილი , N76 , მიმდებარედ ; ქალაქი თბილისი , გამზირი გურამიშვილი , N 76 , (ნაკვეთი N26/36) ; ქალაქითბილისი , ქუჩა შეშელიძე , ხიდის მიმდებარედ ; ქალაქი თბილისი , ქუჩა შეშელიძე , ხიდის მიმდებარედ , ნაკვეთი 26/ 069

ყველა ზომა მოცემულია მილიმეტრებში

1:133.33

ძირითადი შენიშვნები

TITLE:

| SEAL: | მეპატრონე: დ.ცოფნიაშვილი | ხელმოწერა: | |
|---|---|---|---|
| | | | |
| | თარიღი: | 04.09.2022 | |
| | მასშტაბი: | | |
| ნახაზის ნომ: | ფორმატი: A1 | რევიზია: | სტადია: ს.პ |

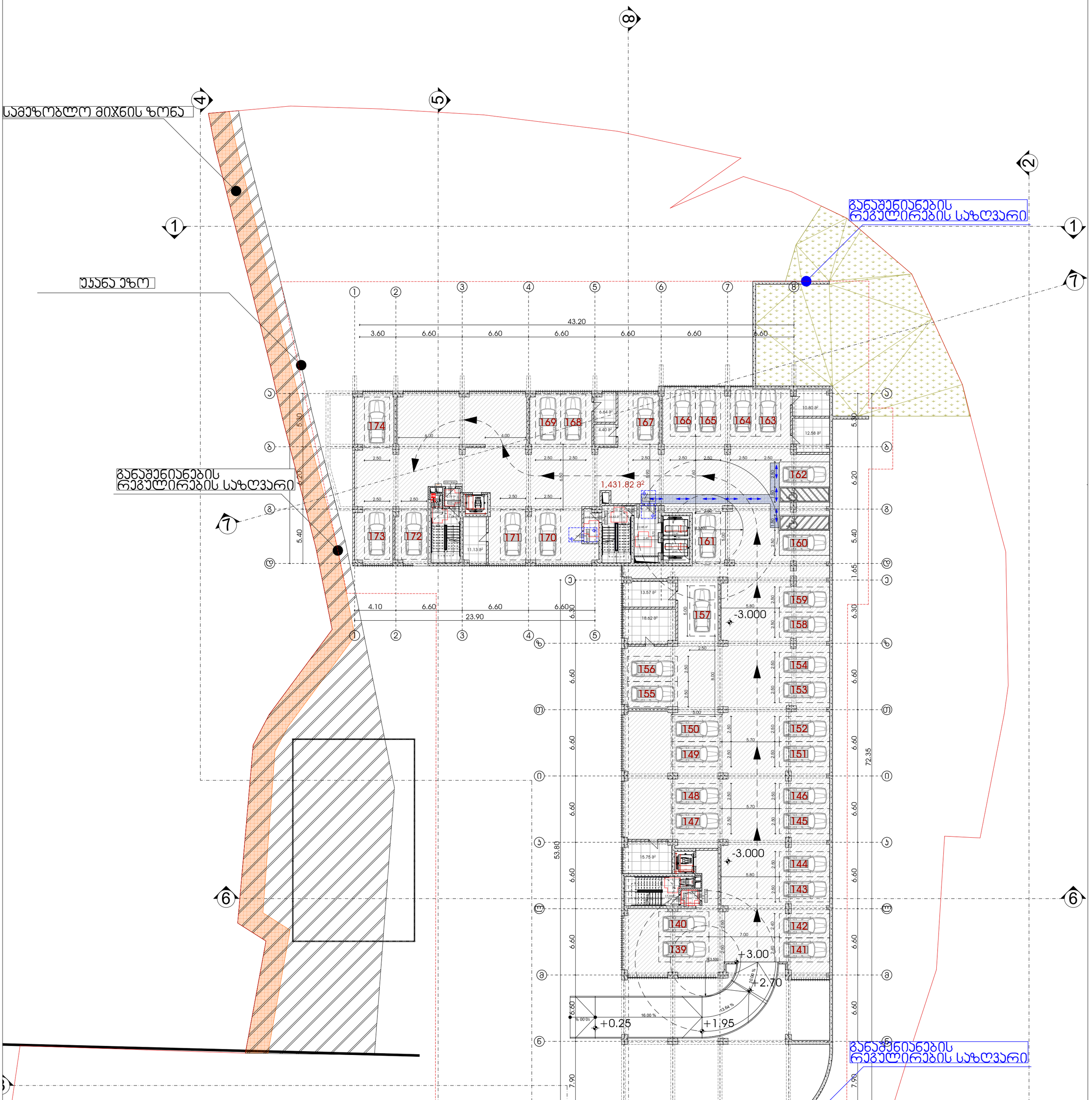


# მრავალფუნქციური საცხოვრებელი სახლი

-1. Story

| გამოყენებული პირობითი აღნიშვნები | | | | | |
|---|---|---|---|---|---|
| | საკადასტრო საზღვარი | | მისაწვდომი სვლაგეზი | 1 | ღერძის ხაზი |
| -3.30 | ნიშნული გეგმაზე | +3.900 / +3.800 | ნიშნული ჭრილზე, ფასადზე | L=11.8 m / 10% | პანდუსის ქანობის მაჩვენებელი |
| 1 | ჭრილის ხაზი | | გაძლიერებული ბეტონის სტრუქტურული ელემენტები 2 სთ-იანი ხანძარმედეგობით (სველი, ჯოჯი, დიაფრაგმა, გადახურვის ფილა | | სავაჭრო დანიშნულება (სვ) |
| | ქედლის ცეცხლმედეგობის ხარისხი 1 საათი | | | | საცხოვრებელი დანიშნულება (სც-2) |
| | ქედლის ცეცხლმედეგობის ხარისხი 2 საათი | | ბეტონის ბლოკის 200 იანი ქედელი | | სასაწყობო დანიშნულება (სწ-2) |
| | გასასვლელამდე სავალი მანძილი | | ბეტონის ბლოკის 100 იანი ქედელი | | საქმიანი დანიშნულება (სქ) |
| | | | შახტის აღმნიშვნელი | | წარმოსახვითი ხაზი |

პროექტი:

## მრავალფუნქციური საცხოვრებელი

მისამართი: ქალაქი თბილისი , გამზირი გურამიშვილი , N76 , მიმდებარედ ; ქალაქი თბილისი , გამზირი გურამიშვილი , N 76 , (ნაკვეთი N26/36) ; ქალაქითბილისი , ქუჩა შეშელიძე , ხიდის მიმდებარედ ; ქალაქი თბილისი , ქუჩა შეშელიძე , ხიდის მიმდებარედ , ნაკვეთი 26/ 069

ყველა ზომა მოცემულია მილიმეტრებში — 1:133.33

ძირითადი შენიშვნები

TITLE:

SEAL:

| | |
|---|---|
| თარიღი: | 04.09.2022 |
| მასშტაბი: | |
| ნახაზის ნომ: | ფორმატი: A1 |
| რევიზია: | სტადია: ს.პ |

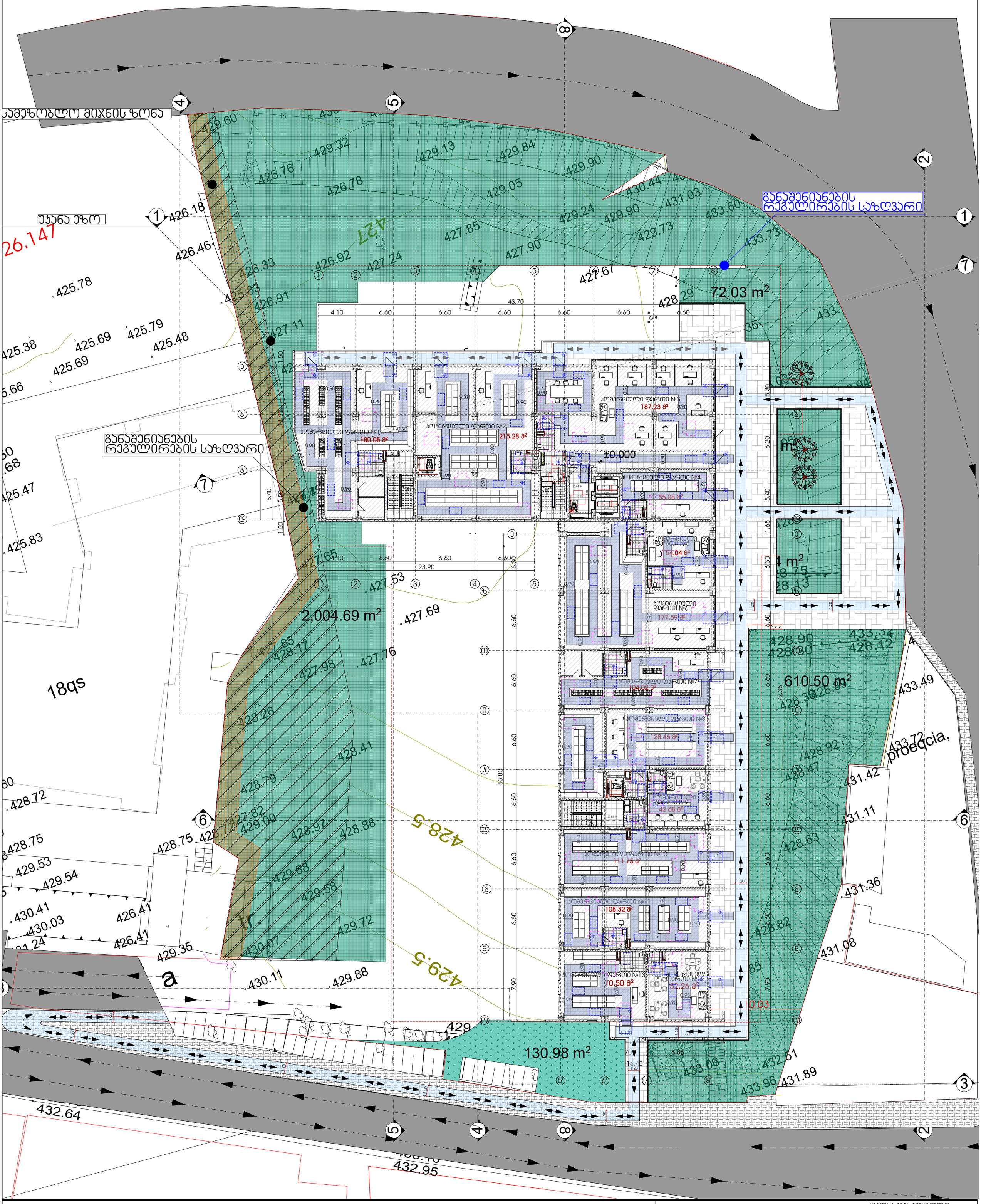


# მრავალფუნქციური საცხოვრებელი სახლი

| გამოყენებული პირობითი აღნიშვნები | | | | | |
|---|---|---|---|---|---|
| | საკადასტრო საზღვარი | | მისაწვდომი სვლაგეზი | 1 | ღერძის ხაზი |
| -3.30 | ნიშნული გეგმაზე | +3.900 / +3.800 | ნიშნული ჭრილზე, ფასადზე | L=11.8 m 10% | პანდუსის ქანობის მაჩვენებელი |
| 1 | ჭრილის ხაზი | | გაძლიერებული ბეტონის სტრუქტურული ელემენტები 2 სთ-იანი ხანძარმედეგობით (სვეტი, ჯოჯი, დიაფრაგმა, გადახურვის ფილა | | საერთო დანიშნულების სივრცე (სე) |
| | ჯედლის ცეცხლმედეგობის ხარისხი 1 საათი | | ბეტონის ბლოკის 200 იანი ჯედელი | | სასაწყობო დანიშნულების სივრცე (სწ-2) |
| | ჯედლის ცეცხლმედეგობის ხარისხი 2 საათი | | ბეტონის ბლოკის 100 იანი ჯედელი | | საკომერციო დანიშნულების სივრცე (სკ) |
| | გასასვლელამდე სავალი მანძილი | | შახტის აღმნიშვნელი | | წარმოსახვითი ხაზი |

პროექტი:

## მრავალფუნქციური საცხოვრებელი

მისამართი: ქალაქი თბილისი , გამზირი გურამიშვილი , N76 , მიმდებარედ ; ქალაქი თბილისი , გამზირი გურამიშვილი , N 76 , (ნაკვეთი N26/36) ; ქალაქითბილისი , ქუჩა შეშელიძე , ხიდის მიმდებარედ ; ქალაქი თბილისი , ქუჩა შეშელიძე , ხიდის მიმდებარედ , ნაკვეთი 26/ 069

ყველა ზომა მოცემულია მილიმეტრებში

ძირითადი შენიშვნები

TITLE:

| SEAL: | მთარგმნ.: დ.ცოფურიშვილი | ხელმოწერა: | |
|---|---|---|---|
| | | | |
| | თარიღი: | 04.09.2022 | |
| | მასშტაბი: | | |
| ნახაზის ნომ: | ფორმატი: A1 | რევიზია: | სტადია: ს.პ |




# მრავალფუნქციური საცხოვრებელი სახლი

| გამოყენებული პირობითი აღნიშვნები | | | | | |
|---|---|---|---|---|---|
| | საკადასტრო საზღვარი | | მისაწვდომი სვლაგეზი | 1 | ღერძის ხაზი |
| -3.30 | ნიშნული გეგმაზე | +3.900 / +3.800 | ნიშნული ჭრილზე, ფასადზე | L=11.8 m 10% | პანდუსის ქანობის მაჩვენებელი |
| 1 | ჭრილის ხაზი | | გაძლიერებული ბეტონის სტრუქტურული ელემენტები 2 სთ-იანი ხანძარმედეგობით (სვეტი, ჯოჯი, დიაფრაგმა, გადახურვის ფილა) | | სავაჭრო დანიშნულების ფართობი (სვ) |
| | ქედლის ცეცხლმედეგობის ხარისხი 1 საათი | | | | საცხოვრებელი დანიშნულების ფართობი (სც-2) |
| | ქედლის ცეცხლმედეგობის ხარისხი 2 საათი | | ბეტონის ბლოკის 200 იანი ქედელი | | სასაწყობო დანიშნულების ფართობი (სწ-2) |
| | გასასვლელამდე სავალი მანძილი | | ბეტონის ბლოკის 100 იანი ქედელი | | საქმიანი დანიშნულების ფართობი (სქ) |
| | | | შახტის აღმნიშვნელი | | წარმოსახვითი ხაზი |

პროექტი:

## მრავალფუნქციური საცხოვრებელი

მისამართი: ქალაქი თბილისი , გამზირი გურამიშვილი , N76 , მიმდებარედ ; ქალაქი თბილისი , გამზირი გურამიშვილი , N 76 , (ნაკვეთი N26/36) ; ქალაქითბილისი , ქუჩა შეშელიძე , ხიდის მიმდებარედ ; ქალაქი თბილისი , ქუჩა შეშელიძე , ხიდის მიმდებარედ , ნაკვეთი 26/ 069

ყველა ზომა მოცემულია მილიმეტრებში

ძირითადი შენიშვნები

TITLE:

| | | | |
|---|---|---|---|
| SEAL: | მეპატრონე: დ.ცოფნიაშვილი | ხელმოწერა: | |
| | | | |
| | თარიღი: | 04.09.2022 | |
| | მასშტაბი: | | |
| ნახაზის ნომ: | ფორმატი: A1 | რევიზია: | სტადია: ს.პ |




# მრავალფუნქციური საცხოვრებელი სახლი

| გამოყენებული პირობითი აღნიშვნები | |
|---|---|
| | საკადასტრო საზღვარი |
| -3.30 | ნიშნული გეგმაზე |
| 1 | ჭრილის ხაზი |
| | ქედლის ცეცხლმედეგობის ხარისხი 1 საათი |
| | ქედლის ცეცხლმედეგობის ხარისხი 2 საათი |
| | გასასვლელამდე სავალი მანძილი |
| | მისაწვდომი სვლაგეზი |
| +3.900 / +3.800 | ნიშნული ჭრილზე, ფასადზე |
| | გაძლიერებული ბეტონის სტრუქტურული ელემენტები 2 სთ-იანი ხანძარმედეგობით (სვეტი, ჯოჯი, დიაფრაგმა, გადახურვის ფილა) |
| | ბეტონის ბლოკის 200 იანი ქედელი |
| | ბეტონის ბლოკის 100 იანი ქედელი |
| | შახტის აღმნიშვნელი |
| 1 | ღერძის ხაზი |
| L=11.8 m 10% | პანდუსის ქანობის მაჩვენებელი |
| | სავაჭრო დანიშნულება (სვ) |
| | საცხოვრებელი დანიშნულება (სც-2) |
| | სასაწყობო დანიშნულება (სწ-2) |
| | საქმიანი დანიშნულება (სქ) |
| | წარმოსახვითი ხაზი |

პროექტი:

## მრავალფუნქციური საცხოვრებელი

მისამართი: ქალაქი თბილისი , გამზირი გურამიშვილი , N76 , მიმდებარედ ; ქალაქი თბილისი , გამზირი გურამიშვილი , N 76 , (ნაკვეთი N26/36) ; ქალაქითბილისი , ქუჩა შეშელიძე , ხიდის მიმდებარედ ; ქალაქი თბილისი , ქუჩა შეშელიძე , ხიდის მიმდებარედ , ნაკვეთი 26/ 069

ყველა ზომა მოცემულია მილიმეტრებში

ძირითადი შენიშვნები

TITLE:

| | | |
|---|---|---|
| SEAL: | მეპატრონე: დ.ცოფურიშვილი | ხელმოწერა: |
| | თარიღი: | 04.09.2022 |
| | მასშტაბი: | |
| ნახაზის ნომ: | ფორმატი: A1 | რევიზია: / სტადია: ს.პ |




# მრავალფუნქციური საცხოვრებელი სახლი

| გამოყენებული პირობითი აღნიშვნები | | | | | |
|---|---|---|---|---|---|
| | საკადასტრო საზღვარი | +3.900 / +3.800 | ნიშნული ჭრილზე, ფასადზე | 1 | ღერძის ხაზი |
| -3.30 | ნიშნული გეგმაზე | | გაძლიერებული ბეტონის სტრუქტურული ელემენტები 2 სთ-იანი ხანძარმედეგობით (სვეტი, ჯოჯი, დიაფრაგმა, გადახურვის ფილა | | სავაჭრო დაკავებულობა (სვ) |
| 1 | ჭრილის ხაზი | | | | საცხოვრებელი დაკავებულობა (სც-2) |
| | ქედლის ცეცხლმედეგობის ხარისხი 1 საათი | | ბეტონის ბლოკის 200 იანი ქედელი | | სასაწყობო დაკავებულობა (სწ-2) |
| | ქედლის ცეცხლმედეგობის ხარისხი 2 საათი | | ბეტონის ბლოკის 100 იანი ქედელი | | საქმიანი დაკავებულობა (სქ) |
| | გასასვლელამდე სავალი მანძილი | | შახტის აღმნიშვნელი | | წარმოსახვითი ხაზი |

| | |
|---|---|
| L=11.8 m / 10% | პანდუსის ქანობის მაჩვენებელი |

პროექტი:

## მრავალფუნქციური საცხოვრებელი

მისამართი: ქალაქი თბილისი , გამზირი გურამიშვილი , N76 , მიმდებარედ ; ქალაქი თბილისი , გამზირი გურამიშვილი , N 76 , (ნაკვეთი N26/36) ; ქალაქითბილისი , ქუჩა შეშელიძე , ხიდის მიმდებარედ ; ქალაქი თბილისი , ქუჩა შეშელიძე , ხიდის მიმდებარედ , ნაკვეთი 26/ 069

ყველა ზომა მოცემულია მილიმეტრებში

ძირითადი შენიშვნები

TITLE:

| | | |
|---|---|---|
| SEAL: | ბეკრიძე დ.ცოფნიშვილი | ხელმოწერა |
| | თარიღი: | 04.09.2022 |
| | მასშტაბი: | |
| ნახაზის ნომ: | ფორმატი: A1 | რევიზია: / სტადია: ს.პ |