SMART TRANSPORTATION SOLUTIONS

ქ. თბილისში, უნივერსიტეტის ქუჩა №6-ში არსებულ მიწის ნაკვეთზე ს/კ 01.14.06.008.364 – ტრანსპორტის ზემოქმედების შეფასება



ქ. თბილისში, უნივერსიტეტის ქუჩა №6-ში არსებულ მიწის ნაკვეთზე ს/კ 01.14.06.008.364 – ტრანსპორტის ზემოქმედების შეფასება

შემსრულებელი:

შპს „STS“

ნ. არჩუაძე

ზ. ბერაძე

სარჩევი

პროექტის ძირითადი მიზნები და ამოცანები 7

საკვლევი არეალი 7

არსებული სიტუაციის მიმოხილვა 8

ქვეითთა მოძრაობა 8

შემოთავაზებული მშენებლობის მიმოხილვა 11

გენერირებული/მიზიდული ნაკადები და სივრცითი განაწილება 12

გენერირებული ნაკადები 13

გენერირებული (საპროექტო) ნაკადების კალკულაცია - საზოგადოებრივი ტრანსპორტი 18

მიზიდული ნაკადები 20

გამოყენებული ლიტერატურა 24

ქალაქ თბილისის მუნიციპალიტეტის საჯარო სამართლის იურიდიული პირი – ქალაქ თბილისის მუნიციპალიტეტის ტრანსპორტისა და ურბანული განვითარების სააგენტო

წერილის ნომერი: **01210814761**
თარიღი: **22/03/2021**
პინი: **6699**

გადაამოწმეთ: **document.municipal.gov.ge**

2021 წლის 12 მარტის N 01210713-67 განცხადების პასუხად, რომელიც შეეხება ქალაქ თბილისში, უნივერსიტეტის ქუჩა, N6-ში არსებულ მიწის ნაკვეთებზე (ს/კ: 01.14.06.008.289, 01.14.06.008.310, 01.14.06.008.309) მრავალფუნქციური კომპლექსის განაშენიანების რეგულირების გეგმის გეგმარებითი დავალების დამტკიცებას, გაცნობებთ, რომ:

„ქ. თბილისის მუნიციპალიტეტის ტერიტორიების გამოყენებისა და განაშენიანების რეგულირების წესების დამტკიცების შესახებ“ ქალაქ თბილისის მუნიციპალიტეტის საკრებულოს 2016 წლის 24 მაისის №14-39 დადგენილების (შემდგომში დადგენილება) მე-9 მუხლის „5^1“ პუნქტის შესაბამისად, წარმოსადგენია:

- ტრანსპორტზე ზეგავლენის შეფასება.

ტრანსპორტზე ზეგავლენის შეფასების კვლევა უნდა აიტვირთოს ვებგვერდზე ms.gov.ge. ასევე უნდა აიტვირთოს კვლევის ერთიან დოკუმენტში წარმოდგენილი რუკებისა და გაანგარიშებების სამუშაო მასალები:

- რუკა (.shp) – (ასევე წარმოდგენილი უნდა იყოს ArcGIS-ის ArcMap დოკუმენტის სახით)
- ცხრილი და/ან დიაგრამა (.xlsx)

კვლევის კომპონენტები და საკვლევი არეალები მოცემულია დანართის სახით.

აქვე გაცნობებთ, რომ დადგენილებით დამტკიცებული წესის მე-8 მუხლის „3^1“ პუნქტის შესაბამისად, **განაშენიანების რეგულირების გეგმის დამტკიცების ეტაპზე წარმოსადგენია საგზაო მოძრაობის ორგანიზების სქემა.**

მოძრაობის ორგანიზების სქემა უნდა შეთანხმდეს სსიპ - ტრანსპორტისა და ურბანული განვითარების სააგენტოსა და საპატრულო პოლიციასთან. მოძრაობის ორგანიზების სქემის შესათანხმებლად სსიპ - ტრანსპორტისა და ურბანული განვითარების სააგენტოში წარმოდგენილი უნდა იყოს სქემის ფერადი ეგზემპლარი და .dwg ფორმატის სქემის ფაილი. სქემის განცხადებას თან უნდა ერთვოდეს ვებგვერდზე ms.gov.ge ატვირთული განაცხადის ნომერი და საკადასტრო კოდი. ასევე, იმ შემთხვევაში, თუ საპროექტოდ გათვალისწინებული გზა ხვდება მუნიციპალიტეტის საკუთრებაში არსებულ ტერიტორიაზე, უნდა წარმოადგინოთ ქ. თბილისის მუნიციპალიტეტის სსიპ ქონების მართვის სააგენტოს შუალედური პასუხი. სააგენტოში შეთანხმების შემდეგ სქემა უნდა შეთანხმდეს საპატრულო პოლიციასთან. ამის შემდეგ, შეთანხმებული სქემა უნდა აიტვირთოს სხვა დოკუმენტაციასთან ერთად ვებგვერდზე ms.gov.ge.

განაშენიანების რეგულირების გეგმის ეტაპზე წინადადება უნდა მოიცავდეს საგზაო მოძრაობის ორგანიზების სქემას საპროექტო ტერიტორიის სატრანსპორტო/საგზაო ინფრასტრუქტურის დატანით საკვლევ ტერიტორიასთან კავშირის ჩვენებით, მათ შორის, გათვალისწინებულ უნდა იქნას, რომ მრავალფუნქციური განაშენიანების შემთხვევაში საგზაო მოძრაობის ორგანიზების სქემაში და გეგმარებაში (არსებობის შემთხვევაში) და საკადასტრო საზღვრის მიმდებარედ გათვალისწინებული ტროტუარების სიგანე უნდა შეადგენდეს არანაკლებ **2.5 მეტრს.** ორმხრივი მოძრაობის შემთხვევაში გზის სიგანე უნდა შეადგენდეს არანაკლებ **6 მეტრს,** ხოლო ცალმხრივი მოძრაობის შემთხვევაში - **3.5 მეტრს.**

აქვე გაცნობებთ, რომ სქემის შესათანხმებლად განმცხადებელს შეუძლია ისარგებლოს თვითმომსახურების პორტალით my.municipal.gov.ge, რომელიც წარმოადგენს ქალაქ თბილისის მუნიციპალიტეტის მერიის და საკრებულოს ელექტრონული განცხადებების ერთობლიობას.

ნებისმიერ დაინტერესებულ პირს შესაძლებლობა ეძლევა სახლიდან გაუსვლელად მიმართოს განცხადებით მუნიციპალიტეტს და ელექტრონულად მიიღოს პასუხი. ამისათვის საჭიროა თვითმომსახურების პორტალზე my.municipal.gov.ge აირჩიოთ რომელი სერვისის მიღება გსურთ.

განცხადების შემოტანა შეუძლია როგორც ფიზიკურ ასევე იურიდიულ პირს, შესაბამისი სარეგისტრაციო ფორმის შევსების საფუძველზე. სასურველი ელექტრონული განცხადების არჩევის შემდეს სისტემაში უნდა განთავსდეს მოთხოვნის ტექსტი. საჭიროების შემთხვევაში მიებას დანართი ფაილები და მოხდეს განაცხადის შექმნა. განმცხადებელი ვალდებულია პირადობის დამადასტურებელი (ID) ბარათით განახორციელოს განცხადებაზე ელექტრონული ხელმოწერა, რის შემდეგგაც განცხადება გადაიგზავნება განსახილველად.

გადაგზავნის მომენტში, განმცხადებელს გაეგზავნება მოკლე ტექსტური შეტყობინება განაცხადის ნომრის მითითებით. როდესაც მუნიციპალიტეტში გადაგზავნილ განაცხადზე დასრულდება საქმის წარმოება, განმცხადებელი კვლავ მიიღებს მოკლე ტექსტურ შეტყობინებას საქმისწარმოების დასრულების შესახებ, დოკუმენტის ნომრის და უნიკალური კოდის მითითებით. თვითმომსახურების პორტალზე my.municipal.gov.ge არსებულ ღილაკზე „პასუხის მოძებნა“ დაწკაპებით გაიხსნება ფანჯარა, სადაც განმცხადებელი შეიყვანს დოკუმენტის ნომერს და უნიკალურ კოდს, რის შემდეგგაც სისტემაში გაიხსნება დოკუმენტი (PDF ფორმატით).

დანართი 1: 3 (სამი) ფურცელი
დანართი 2: 1 (ერთი) ფურცელი

გამოყენებულია კვალიფიციური
ელექტრონული ხელმოწერა/ელექტრონული შტამპი



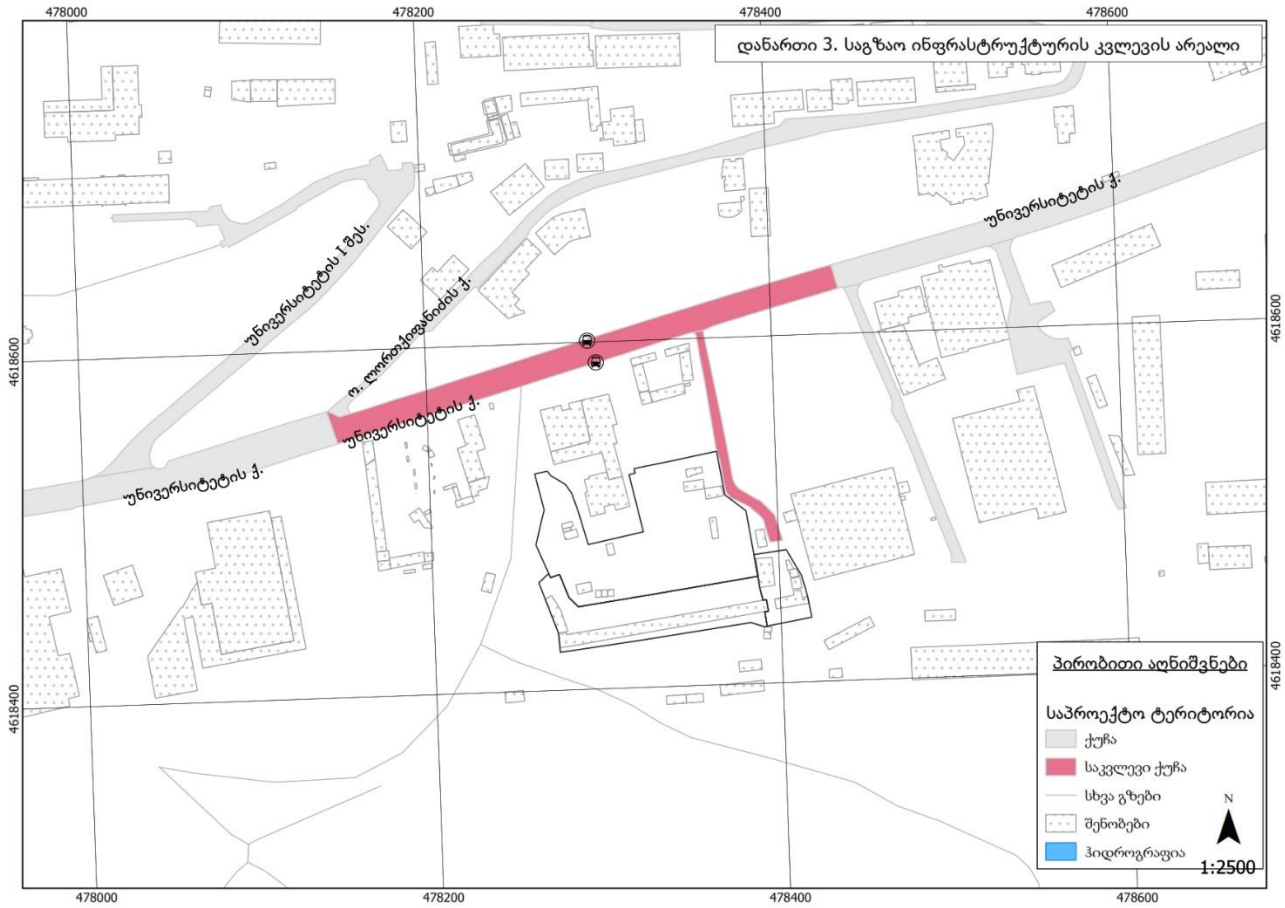
დანართი 3. საგზაო ინფრასტრუქტურის კვლევის არეალი
478000
478200
478400
478600
4618600
4618400
უნივერსიტეტის I შეს.
ო. ლორთქიფანიძის ქ.
უნივერსიტეტის ქ.
პირობითი აღნიშვნები
საპროექტო ტერიტორია
ქუჩა
საკვლევი ქუჩა
სხვა გზები
შენობები
ჰიდროგრაფია
N
1:2500

პროექტის ძირითადი მიზნები და ამოცანები

ჩვენს მიერ შესრულებული სატრანსპორტო კვლევის მიზანია დადგინდეს ქ. თბილისში, უნივერსიტეტის ქუჩა N6- ში არსებულ მიწის ნაკვეთზე ს/კ 01.14.06.008.364 მრავალფუნქციური კომპლექსისი განაშენიანების რეგულირების გეგმის გეგმარებითი დავალების მიზანშეწონილობა საზოგადოებრივი ტრანსპორტისა და ქვეითთა მისაწვდომობის კუთხით.

კვლევის დასახული მიზნის მისაღწევად განვიხილავთ საპროექტო ტერიტორიიდან უნივერსიტეტის ქუჩაზე არსებულ ავტობუსის უახლოეს გაჩერებებამდე მისასვლელ გზას და საქვეითე ინფრასტრუქტურის ხელმისაწვდომობას.

საკვლევი არეალი

საპროექტო ტერიტორია მდებარეობს უნივერსიტეტის ქუჩა N6 ს/კ 01.14.06.008.364 მისი ფართობი შეადგენს 11786 კვ.მ.-ს.

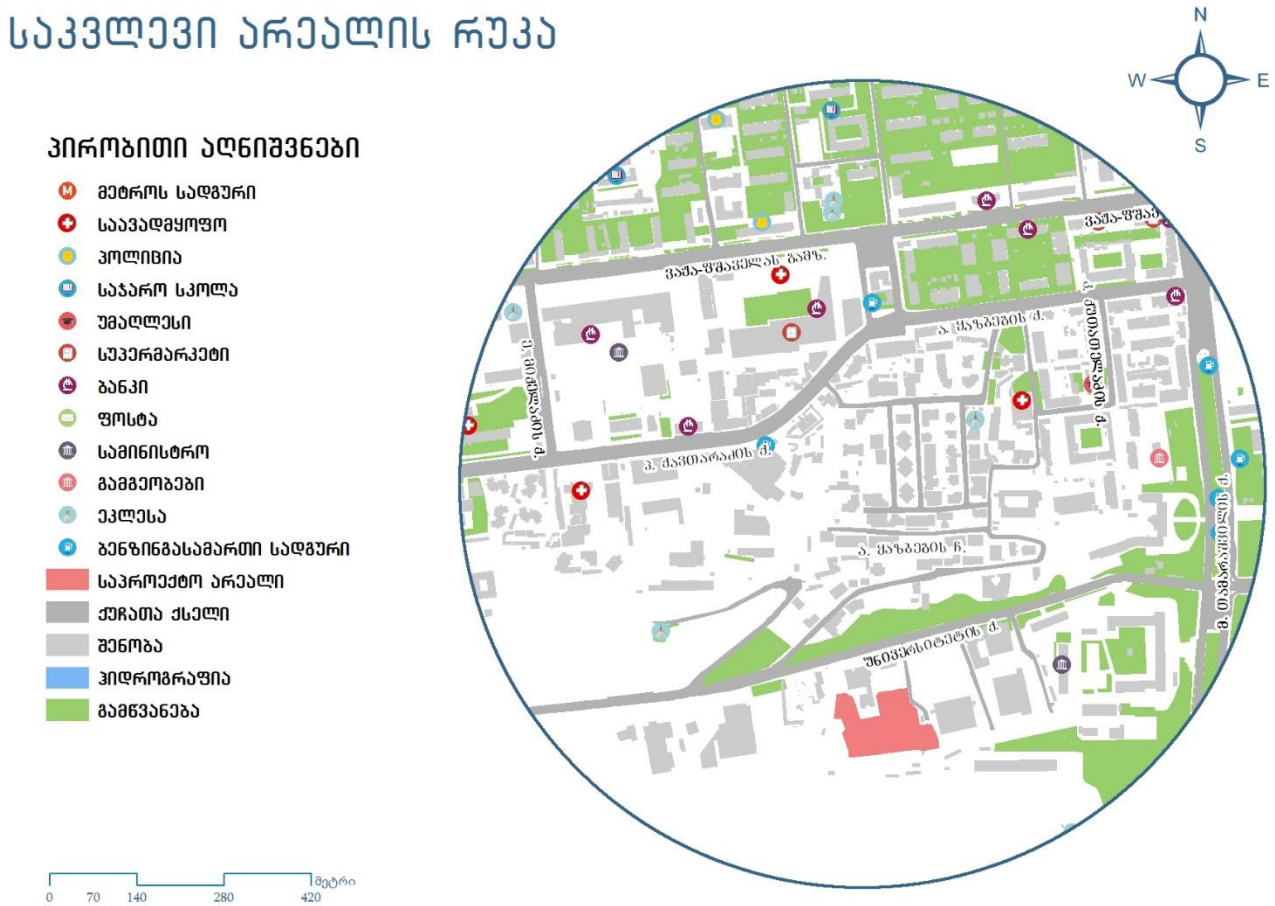

ილუსტრაცია # 1

არსებული სიტუაციის მიმოხილვა

ქვეითთა მოძრაობა

ქვეითთა მოძრაობის შესწავლისას განვიხილავთ საპროექტო ტერიტორიიდან უნივერსიტეტის ქუჩაზე არსებულ ავტობუსის უახლოეს გაჩერებებამდე მათ გადაადგილებას.

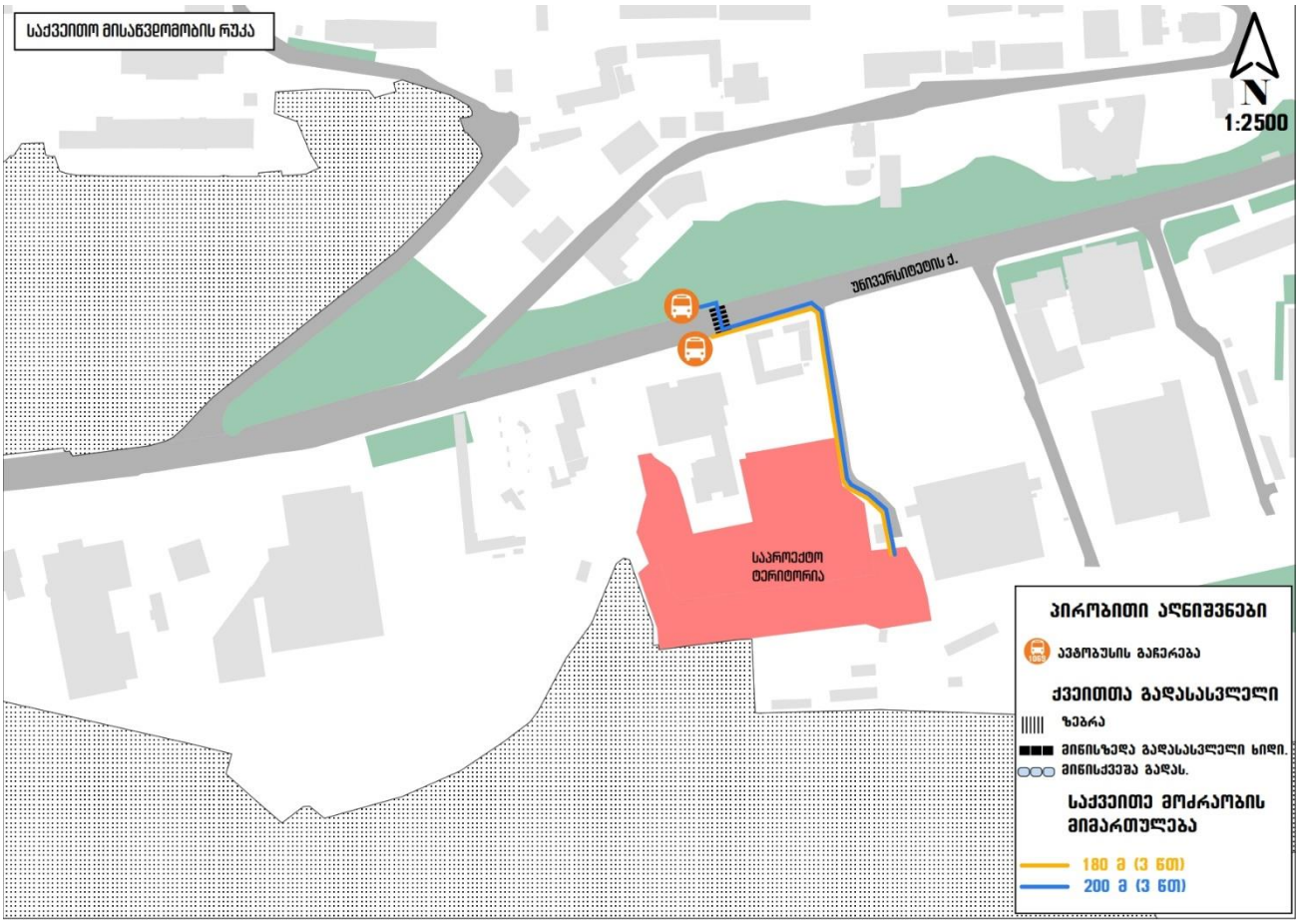

ილუსტრაცია # 2

საქვეითე ინფრასტრუქტურის კუთხით პრობლემები გვხვდება საკვლევი არეალის ნაწილზე. როგორც საქვეითე ინფრასტრუქტურის ინვენტარიზაციის რუკაზეა გამოსახული, (ილუსტრაცია # 3) საპროექტო ტერიტორიის მიმდებარედ შიდა საუბნო გზაზე ტროტუარი არ არის. ასევე მოსაწყობია უნივერსიტეტის ქუჩაზე.

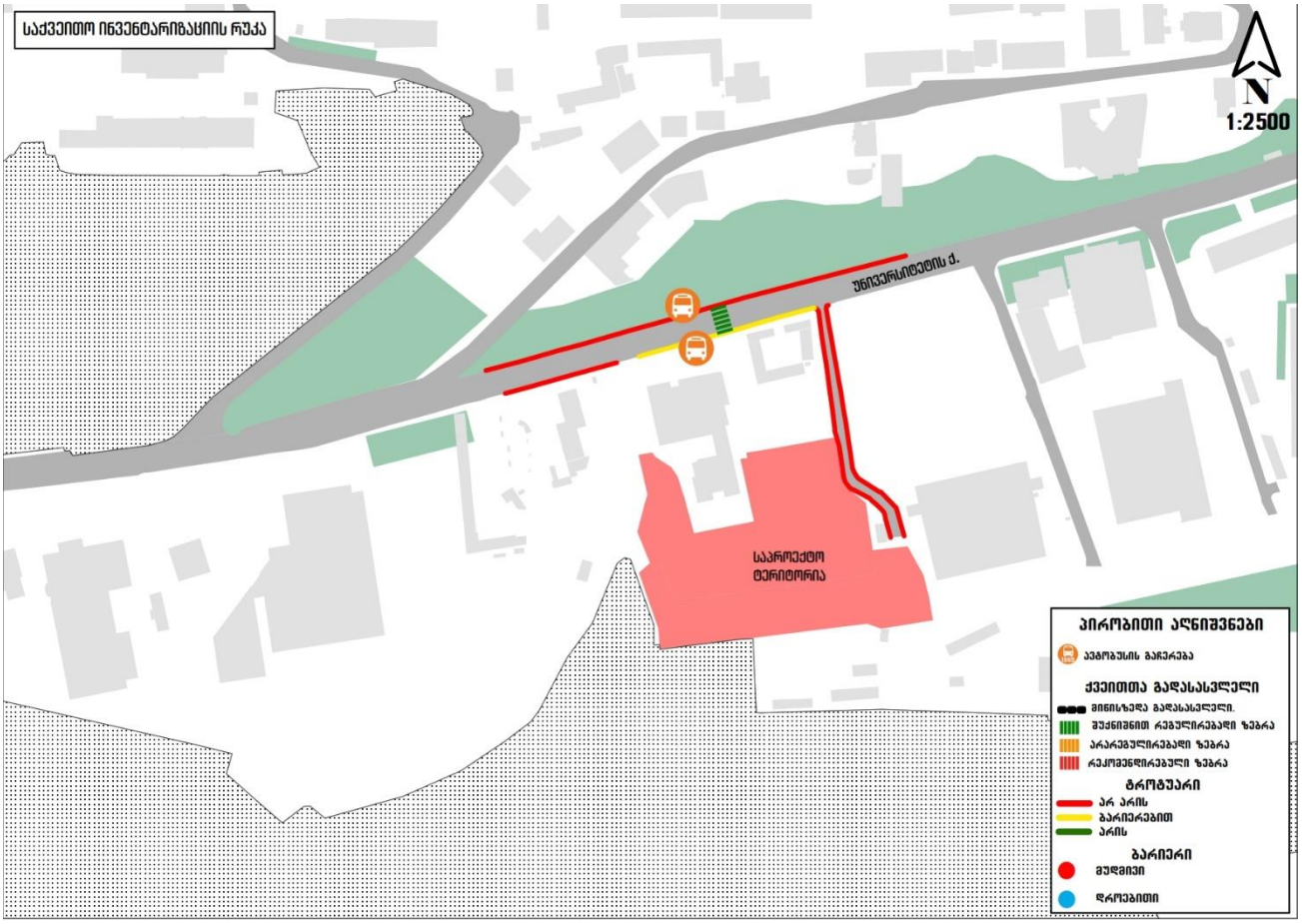

ილუსტრაცია # 3



ილუსტრაცია # 4

შემოთავაზებული მშენებლობის მიმოხილვა

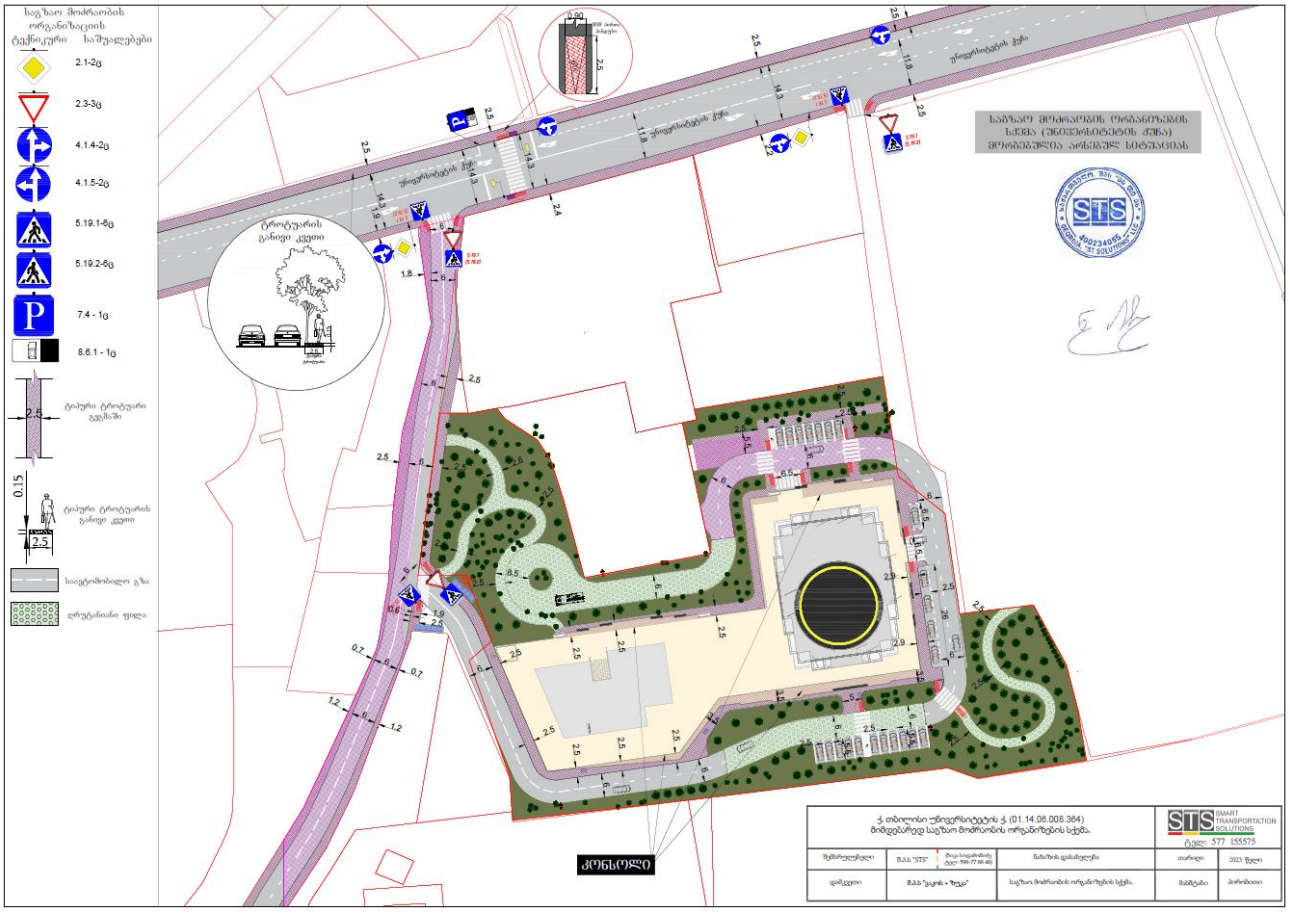

ილუსტრაცია # 5

დაგეგმვის მიზანია, არსებული გარემოს გაუმჯობესება, ეკოლოგიურად სუფთა და თანამედროვე სტანდარტების შესაბამისი საცხოვრებელი გარემოს შექმნა. დაგეგმვის ამოცანაა ეტაპობრივი დაგეგმვის და ყველა საკვანძო ასპექტის მეთოდურად შესწავლით, განხორციელდეს საპროექტო ტერიტორიის ისეთი განვითარება, რომელიც ხელს შეუწყობს როგორც საპროექტო ასევე მიმდებარე ტერიტორიების განვითარებას და გაუმჯობესებას.

დასახელება	რაოდენობა	განზომილება
მიწის ნაკვეთის ფართობი	**11786**	მ²
კომერციული ფართობი	**7260.3**	მ²
საოფისე ფართობი	**26931**	მ²

ცხრილი N 1. ფართების განაწილება

გენერირებული/მიზიდული ნაკადები და სივრცითი განაწილება

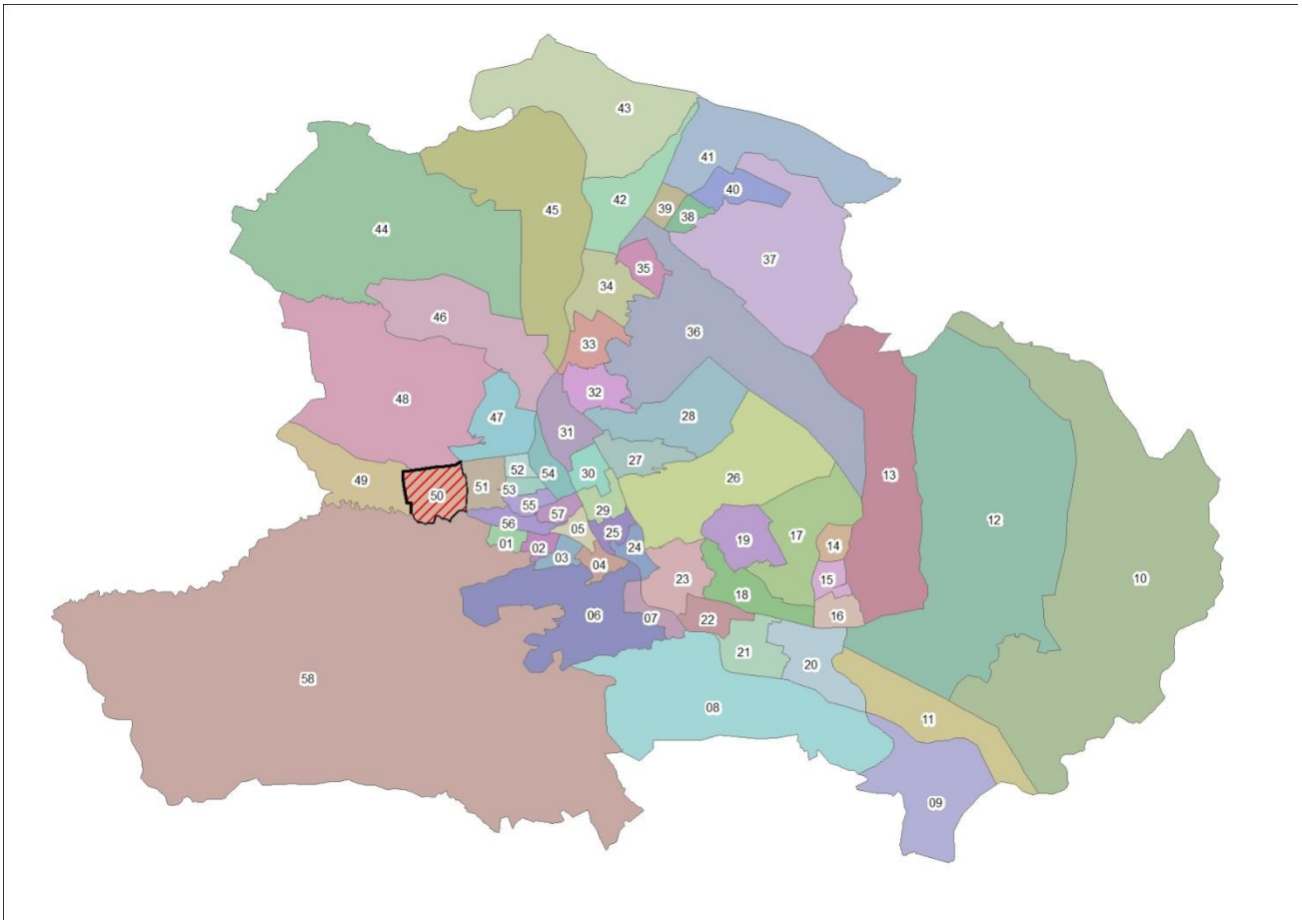

ილუსტრაცია # 6

გადაადგილებების სივრცითი და მათემატიკური ანალიზის შედეგად მიღებულ მონაცემებზე დაყრდნობით შეიქმნა სატრანსპორტო ნაკადების განაწილების რუკა სამიზნე მაკრო ზონების მიხედვით, რომელიც მთელ ქალაქზე განზოგადდება არსებული სატრანსპორტო ნაკადების გათვალისწინებით.

კვლევის შედეგად მიღებული მონაცემებიდან გამოყვანილი კოეფიციენტების მიხედვით მოხდა ჩვენს მიერ დათვლილი სატრანსპორტო ნაკადების პროპორციული გადანაწილება იმ კვანძებზეც, რომლების ანალიზიც მოთხოვნილია დავალების სახით ქ. თბილისის მუნიციპალიტეტის მერიის მიერ.

გენერირებული ნაკადები

დასახელება	რაოდენობა
გამოკითხული შინამეურნეობა	121
გამოკითხული ადამიანები	374
ყველა სახის გადაადგილება	959
გამოკითხულ შინამეურნეობათა მფლობელობაში არსებული მოტორიზებული სატრანსპორტო საშუალებები	89
ავტომობილიზაციის კოეფიციენტი მაკრო ზონისტვის	0.74
გადაადგილებები	
ავტომობილის მძღოლი	241
ავტომობილის მგზავრი	118
ტაქსით	28
საზოგადოებრივი ტრანსპორტი	361
ქვეითი	195
სხვა გადაადგილება	16

ცხრილი N 2

იმის გასარკვევად, თუ რა სახის ტრანსპორტით გადაადგილება ჭარბობს აღნიშნული მიკრო ზონებიდან, მოხდა მათი მოდალური განაწილება გადაადგილების საშუალებების

მიხედვით:

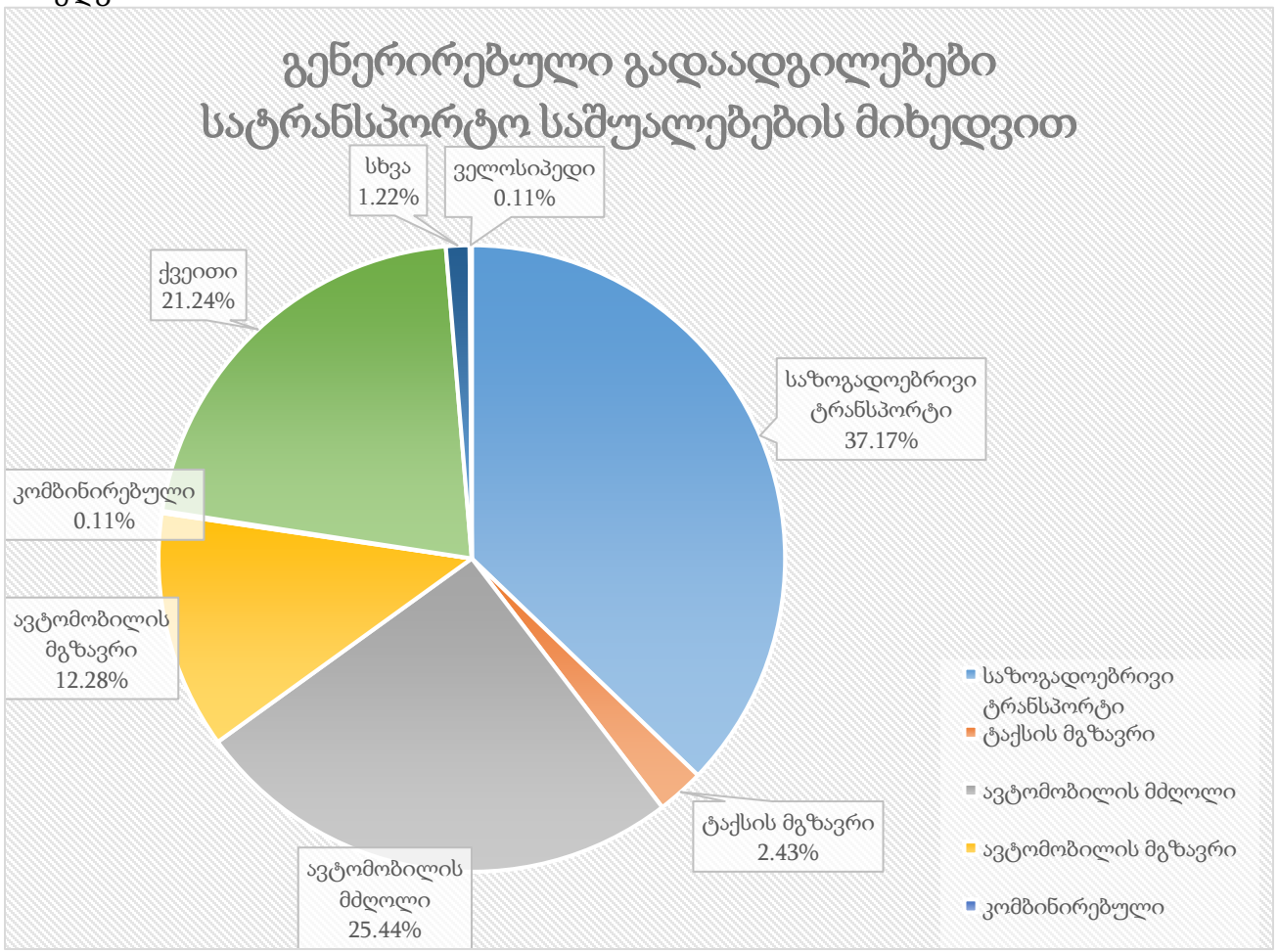

ილუსტრაცია # 7

აღნიშნულ ინფორმაციაზე დაყრდნობით, მოხდა მოტორიზებული სატრანსპორტო კერძო საშუალებებით გადაადგილების ანალიზი გეოსაინფორმაციო საშუალებების გამოყენებით, რათა მომხდარიყო მათი სივრცული აღქმა/განაწილება.

საკვლევი ზონიდან ყველა მიმართულებით კერძო ტრანსპორტით გადაადგილებების რიცხვი შეადგენს 341-ს, რაც მთლიანი გადაადგილებების 37.7%-ა. შემდგომ ილუსტრაციაში მოცემულია საკვლევი ზონის შიგნით(N50) ზონის შიგნით არსებული გადაადგილებების მოდალური განაწილება.

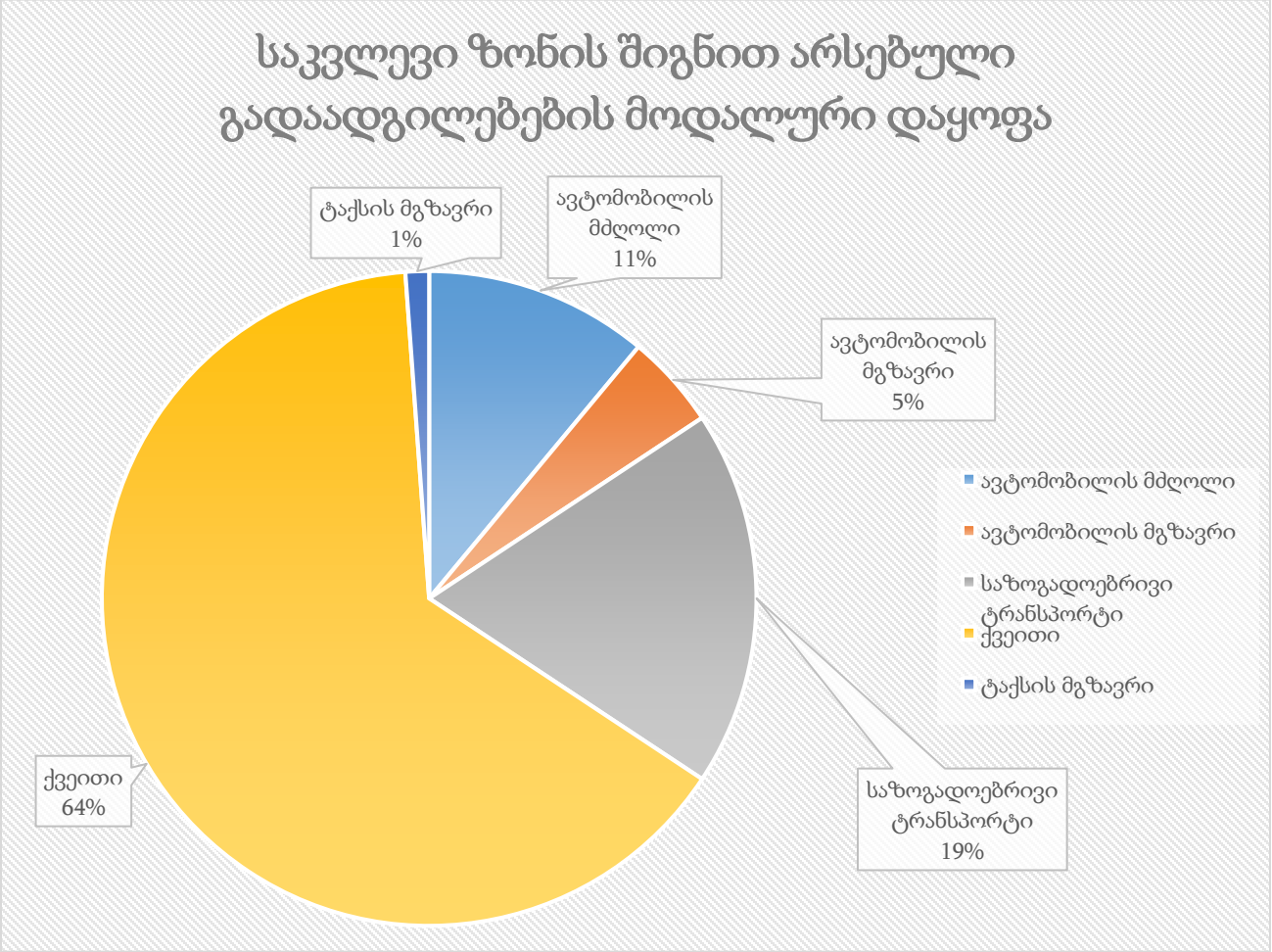

ილუსტრაცია # 8

რუკაზე გამოსახულია ავტომობილით გადაადგილებების სივრცითი განაწილება რაოდენობის მიხედვით სამიზნე ზონებში. უნდა აღინიშნოს, რომ ავტომობილებით გადაადგილების სრული რაოდენობის 7.5% ხორციელდება თვითონ საკვლევი მაკრო ზონის შიგნით. საკვლევი ზონის შიგნით ასევე პოპულარულია ფეხით სიარულიც(64%).

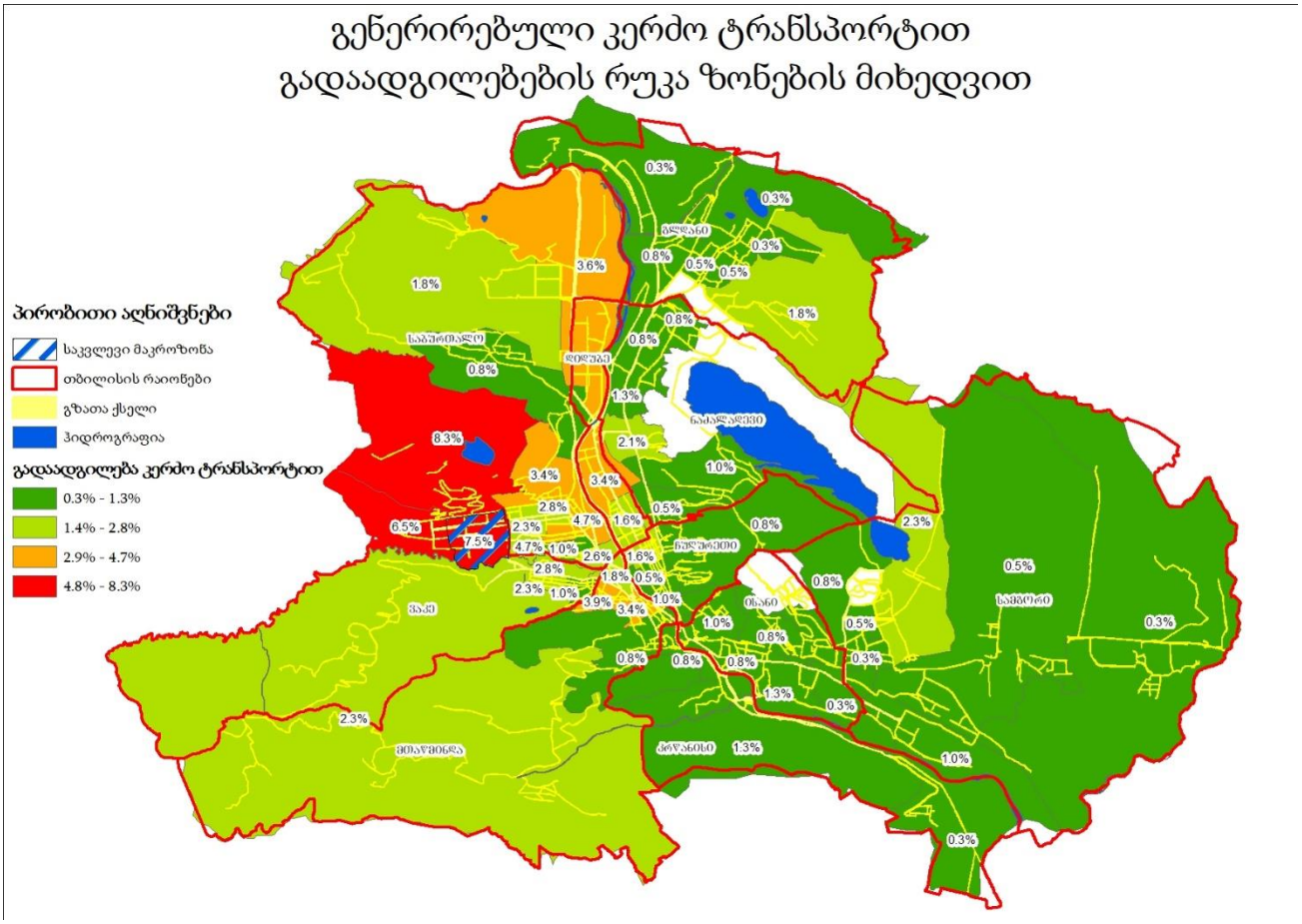

ილუსტრაცია # 9

შემდგომ ეტაპზე მოხდა საკვლევი მიკროზონებიდან გენერირებული გადაადგილებების კვლევა მოტივის მიხედვით. ილუსტრაციაზე მოცემულია გადანაწილების პროცენტული მაჩვენებლები გადაადგილების მოტივის მიხედვით:

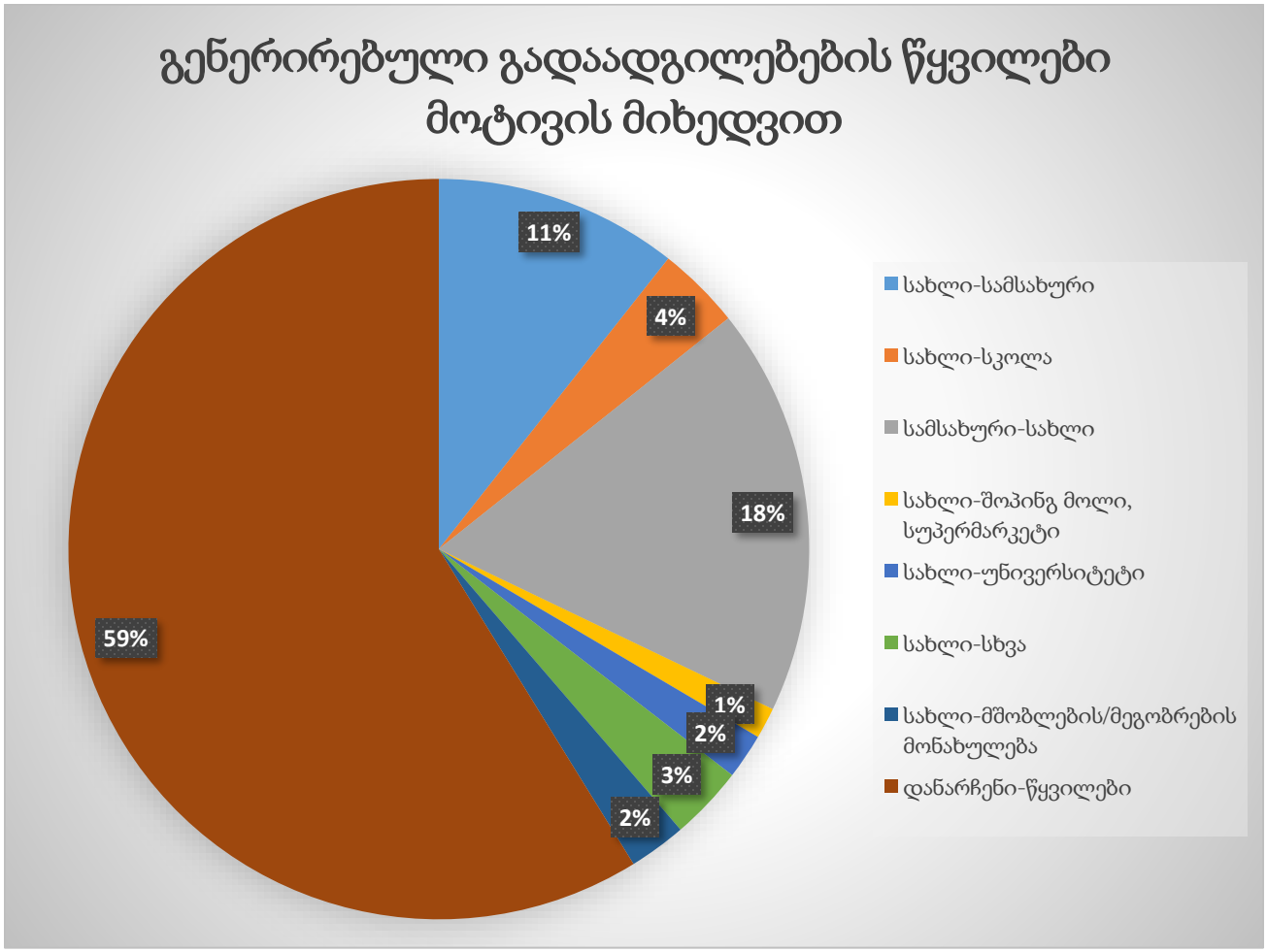

ილუსტრაცია # 10

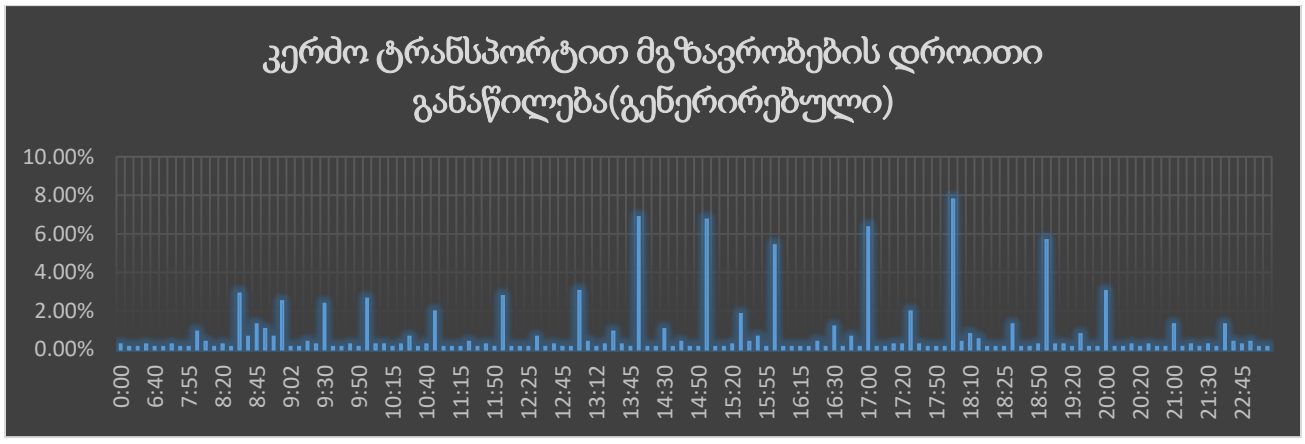

ცხრილი N 3

გენერირებული (საპროექტო) ნაკადების კალკულაცია – საზოგადოებრივი ტრანსპორტი



ილუსტრაცია # 11

რუკაზე გამოსახულია საზოგადოებრივი ტრანსპორტით გადაადგილებების ინტენსივობა ფერების გრადაციით.

შემდგომ ცხრილში მოცემულია გენერირებული ადამიანების რაოდენობების ანგარიშები ფართების ტიპების მიხედვით:

	ფართი	კოეფიციენტი[1]	ადამიანების რაოდენობა	კოეფიციენტი[2]	გადაადგილებების სრული რაოდენობა
საოფისე	26931	9.3	2896	2	5792

ცხრილი N 4 მიზიდული გადაადგილებები (შინამეურნეობების კვლევა)

[1] კოეფიციენტი აღებულია საქართველოს მთავრობის დადგენილება N 41-დან (2016 წლის 28 იანვარი ქ. თბილისი, დაკავებულობა)

[2] ადამიანების გამოთვლილი რაოდენობის მიერ შესრულებული სრული დღიური გადაადგილებების კოეფიციენტი (შინამეურნეობების გადაადგილებების კვლევა (SYSTRA, 2016))

შემდეგ დიაგრამაზე ნაჩვენებია საღამოს პიკის საათში საოფისე ფართიდან გენერირებული ადამიანების მოდალური განაწილება გდაადგილების საშუალებების მიხედვით:

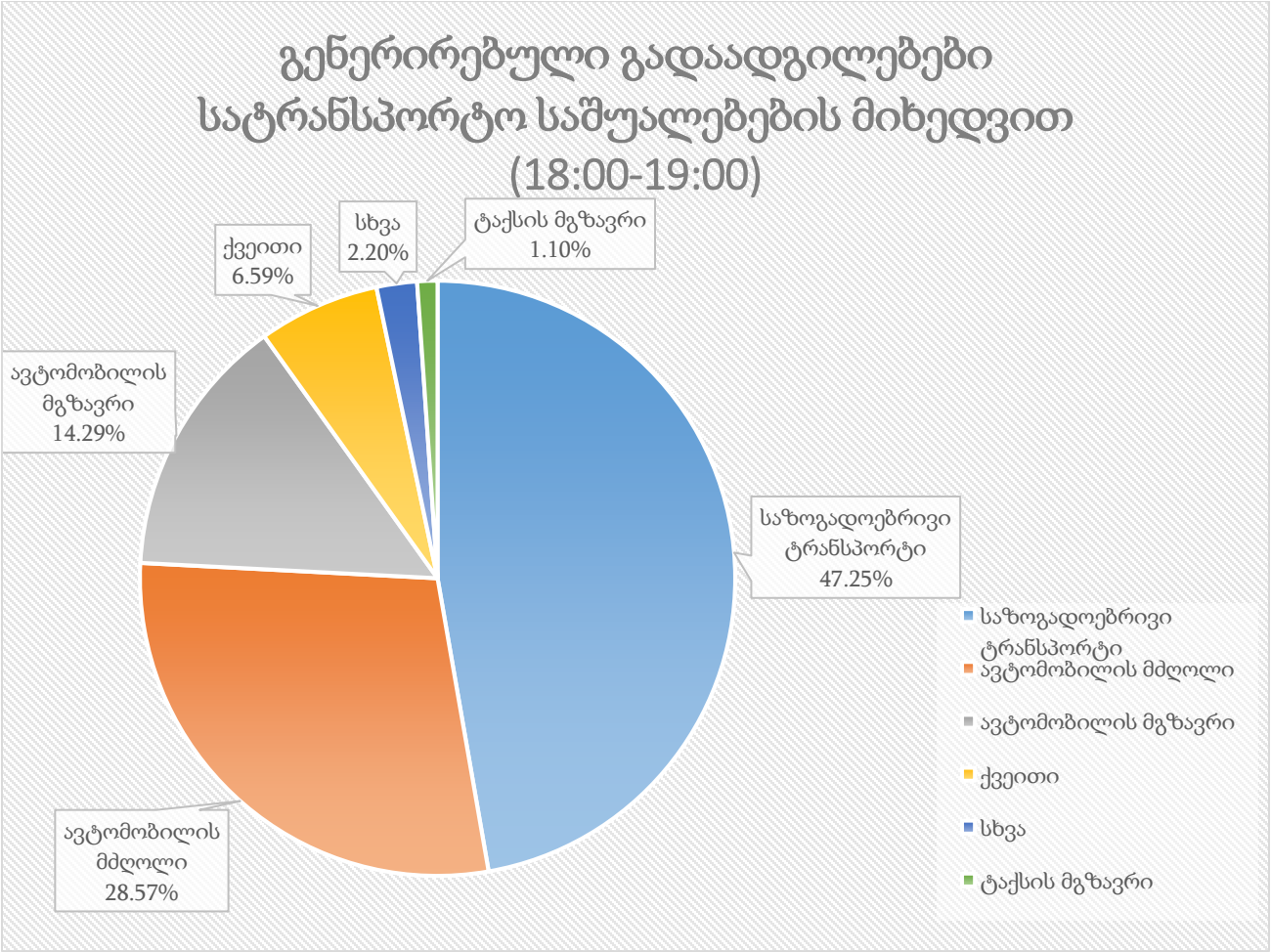

ილუსტრაცია# 1

	გენერირებული გადაადგილება საღამოს პიკის საათში	კოეფიციენტი	გადაადგილების რაოდენობა
საზოგადოებრივი ტრანსპორტი	2896	0.47	1362
ქვეითი	2896	0.07	203
ავტომობილის მგზავრი	2896	0.14	405
ავტომობილის მძღოლი	2896	0.29	840
ტაქსის მგზავრი	2896	0.01	29
სხვა	2896	0.02	58

ცხრილი N 5 საღამოს პიკის საათში გენერირებული გადაადგილებები ოფისიდან

მიზიდული ნაკადები

საკვლევ მიკროზონებში მიზიდული ნაკადების შემთხვევაში გადაადგილებების რაოდენობა ყველა სხვა ზონიდან შეადგენს 957- ს.

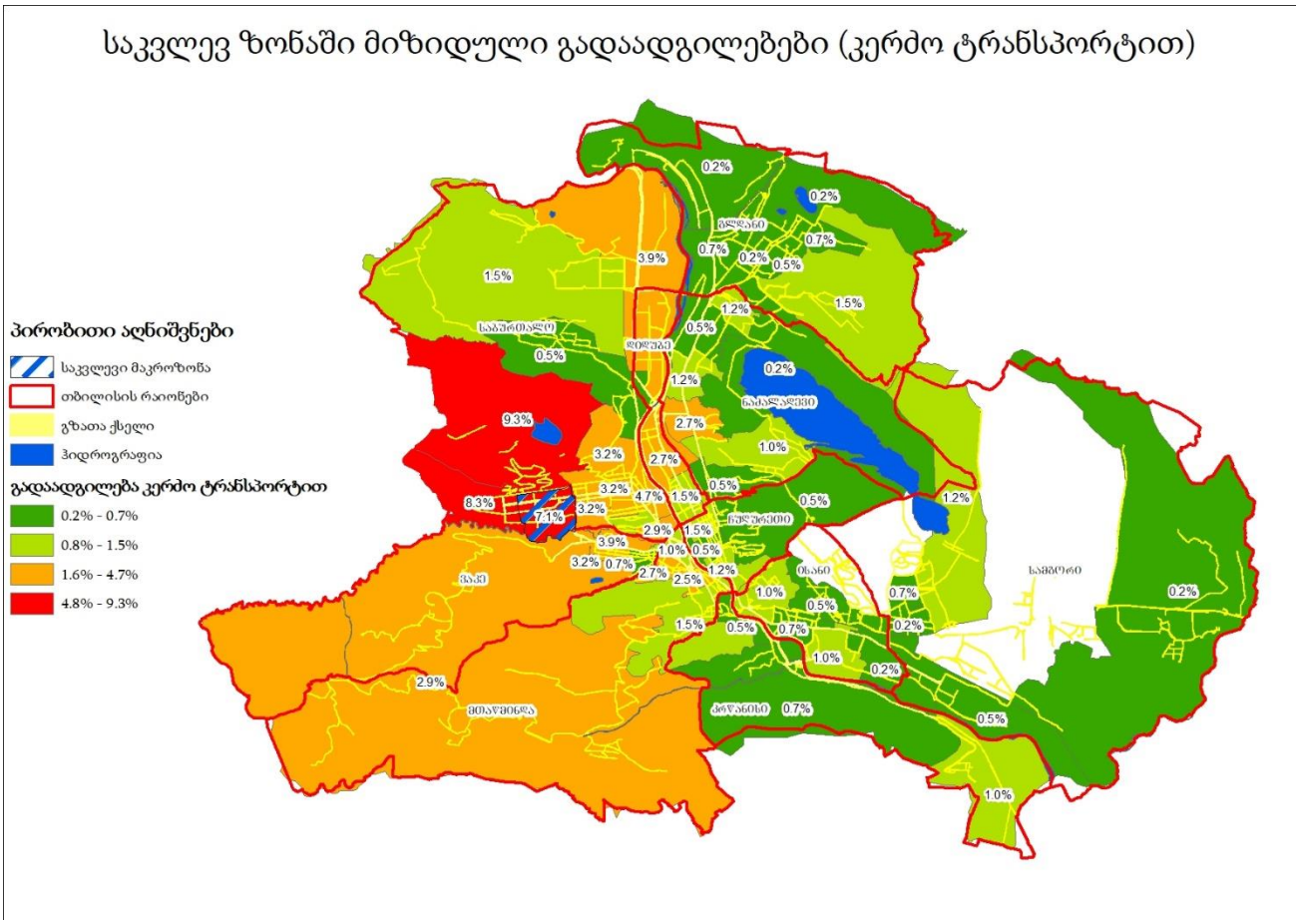

ილუსტრაცია # 12

საკვლევ ზონაში მიზიდული გადაადგილებები (საზოგადოებრივი ტრანსპორტით)

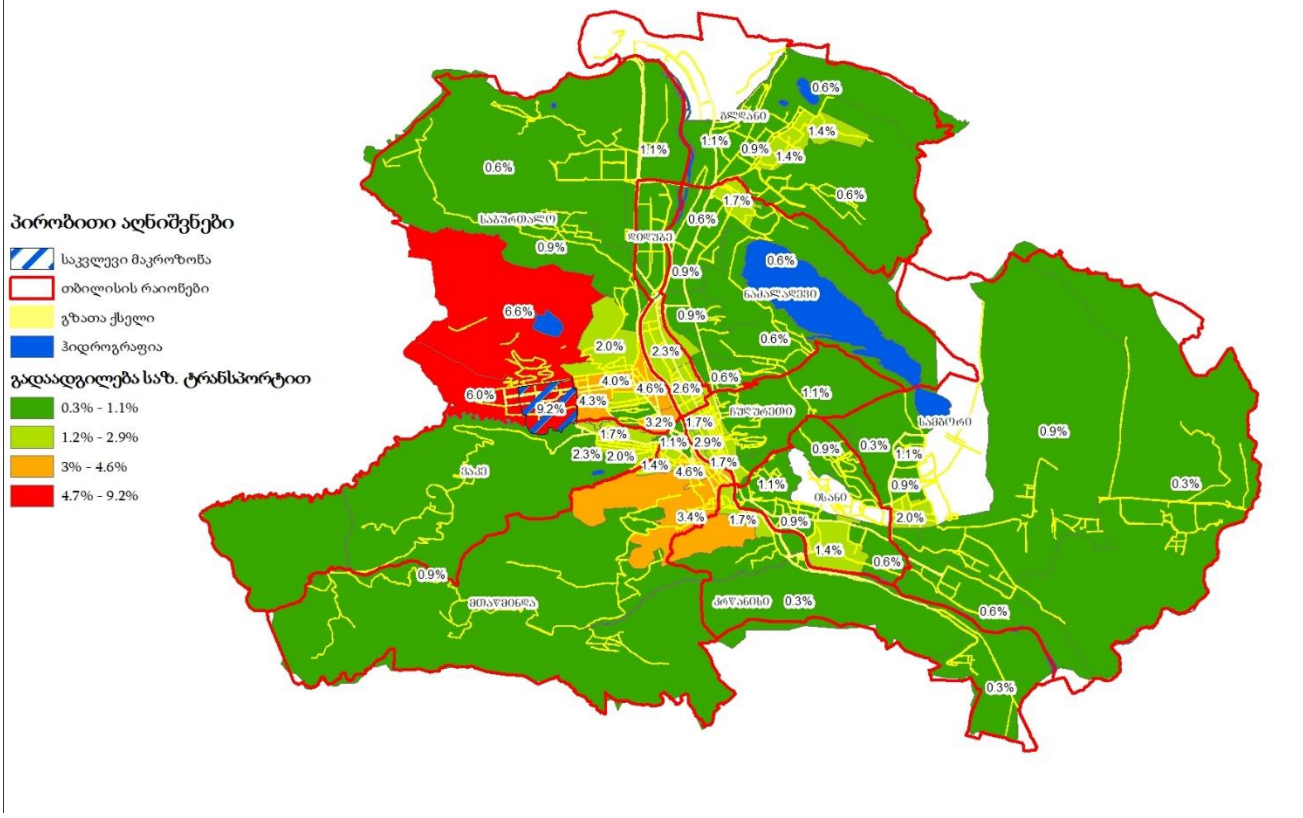

ილუსტრაცია # 13

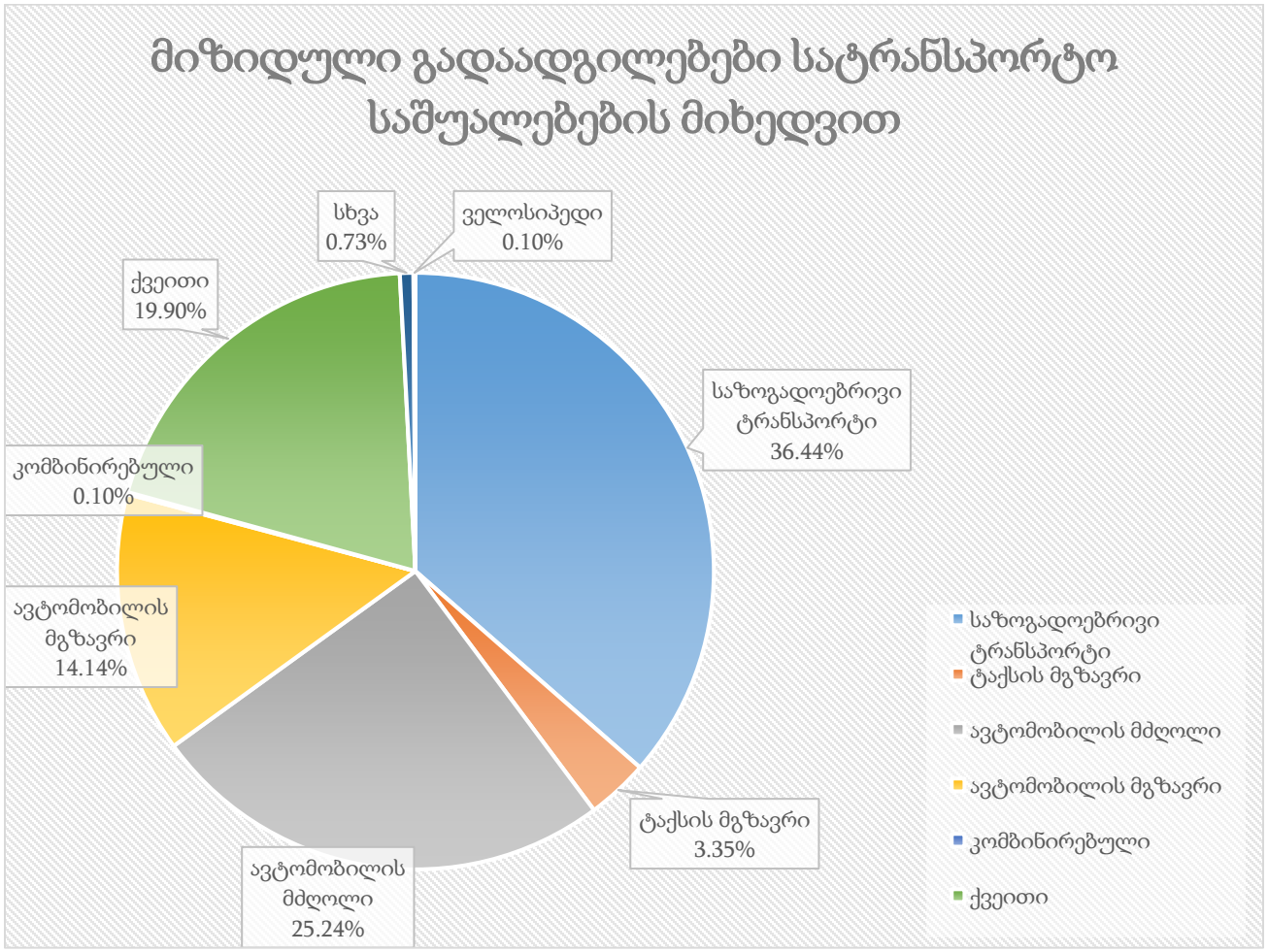
მიზიდული გადაადგილებები სატრანსპორტო საშუალებების მიხედვით
სხვა 0.73%
ველოსიპედი 0.10%
ქვეითი 19.90%
საზოგადოებრივი ტრანსპორტი 36.44%
კომბინირებული 0.10%
ავტომობილის მგზავრი 14.14%
ტაქსის მგზავრი 3.35%
ავტომობილის მძღოლი 25.24%
საზოგადოებრივი ტრანსპორტი
ტაქსის მგზავრი
ავტომობილის მძღოლი
ავტომობილის მგზავრი
კომბინირებული
ქვეითი

ცხრილი N 6

შემდეგ დიაგრამაზე ნაჩვენებია დილის პიკის საათში საოფისე ფართზე მოზიდული ადამიანების მოდალური განაწილება გდაადგილების საშუალებების მიხედვით:

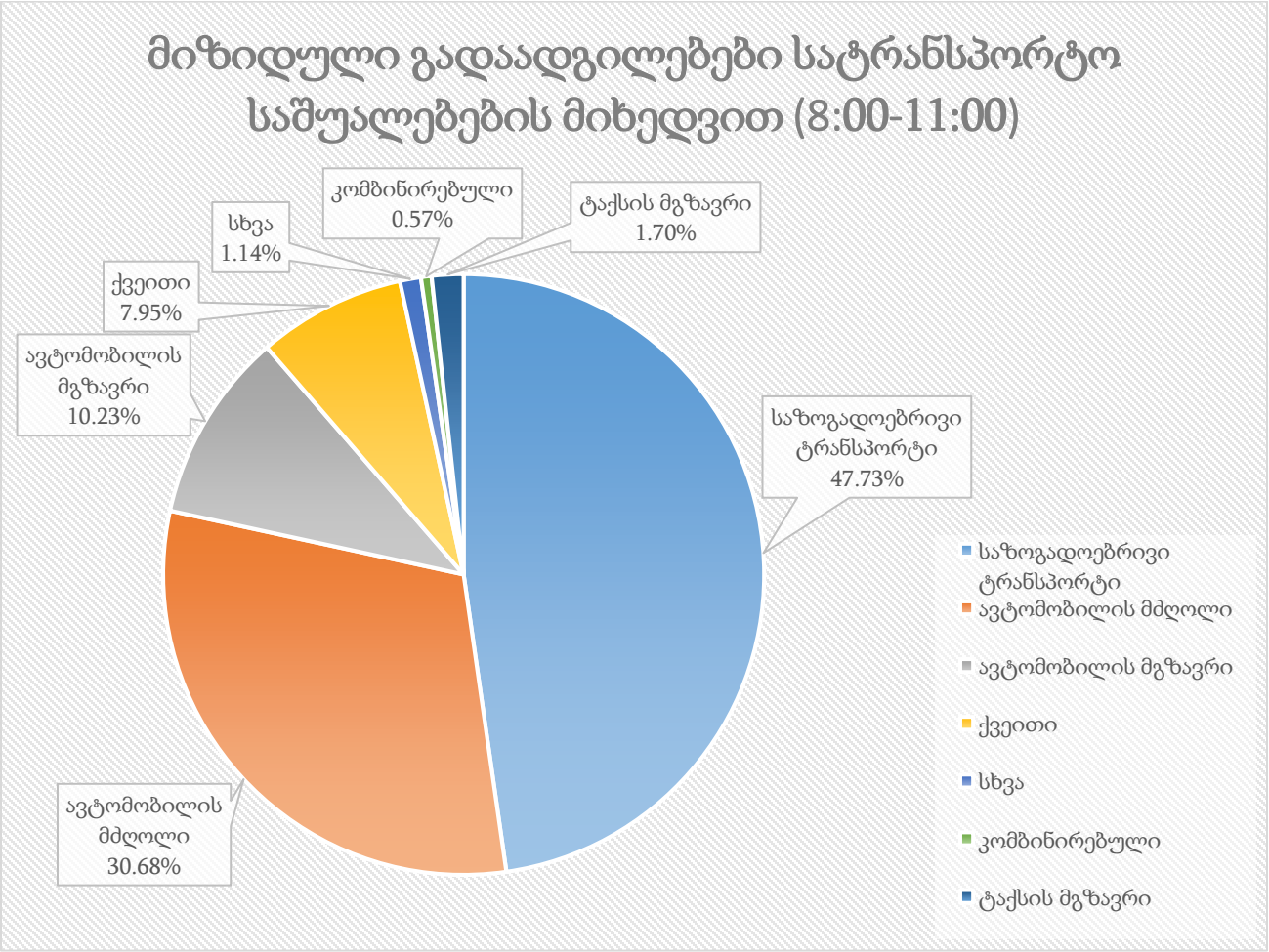

ილუსტრაცია # 14

	მიზიდული გადაადგილება დილის პიკის საათში	კოეფიციენტი	გადაადგილების რაოდენობა
საზოგადოებრივი ტრანსპორტი	2896	0.48	1390
ქვეითი	2896	0.08	232
ავტომობილის მგზავრი	2896	0.10	290
ავტომობილის მძღოლი	2896	0.31	898
ტაქსის მგზავრი	2896	0.02	58
სხვა	2896	0.02	58

ცხრილი N 7 დილის პიკის საათში ოფისში მიზიდული გადაადგილებები

გამოყენებული ლიტერატურა

- თბილისის მდგრადი ურბანული ტრანსპორტის სტრატეგია, დეკემბერი 2015 ჟან-მანუელ ჟილი - ინდივიდუალური კონსლულტანტი
- შინამეურნეობების გადაადგილებების კვლევა (SYSTRA, 2016)