სნ 202052580

საქართველო, თბილისი 0119, ვანის ქ.3
ტელ: +995 (32) 277 99 99
www.telasi.ge

N: 0327/222/23

27/03/2023

შპს ,,გ და თ სერვისი"

მოქ. ტარას შეშელიძეს

23.03.2023 #0323/476/23 განცხადების პასუხად გაცნობებთ, რომ თქვენს მიერ წარმოდგენილი პროექტი (გენ.გეგმა ს.კ.01.72.14.036.541) დღევანდელი მდგომარეობით შეესაბამება ელექტრული ქსელების ხაზობრივი ნაგებობების დაცვის წესებსა და ზონებს (საქართველოს მთავრობის 2013 წლის 24 დეკემბრის #366 დადგენილება, დანართი ელექტრული ქსელების ხაზობრივი ნაგებობების დაცვის წესი და მათი დაცვის ზონები).

სს ,,თელასის" გენერალური
დირექტორი ს. კობცევი

შემს.შრომის დაცვისა და სახ. უსაფრთხოების
განყ. უფროსი მ. ჩიღუნაძე
ტელ. 2 77 99 99 1(7959)

საკადასტრო გეგმა

საჯარო რეესტრის ეროვნული სააგენტო

საკადასტრო კოდი: **01.72.14.036.541**
განცხადების ნომერი: **902018139065**
მომზადების თარიღი: **13/02/2019**

ნაკვეთის დანიშნულება: **არასასოფლო სამეურნეო**
ფართობი: **1991 კვ.მ (WGS 84 / UTM zone 38N)**



ქალაქ თბილისის მუნიციპალიტეტის მერია
ტრანსპორტის საქალაქო სამსახური

წერილის ნომერი: **16-01200311949**
თარიღი: **31/01/2020**
პინი: **0483**

ადრესატი: ზურაბ შეშელიძე
პირადი ნომერი: 01010000825
მისამართი: თბილისი შ.ნუცუბიძის ფერდ III მ/რ III კვ. კორ. 4 ბ. 13

გადაამოწმეთ: **document.municipal.gov.ge**

ბატონო ზურაბ,

თქვენი 2019 წლის 30 დეკემბრის განცხადებით (მერიაში რეგისტრაციის №19/01193642592-16; 30.12.2019წ.) წარმოდგენილი მშენებლობის პერიოდში საგზაო მოძრაობის ორგანიზების სქემა სამსახურის მიერ შეთანხმებულია.

ამასთან გაცნობებთ, რომ სამუშაოს დასრულების შემდეგ, 30 კალენდარული დღის განმავლობაში დემონტაჟი უნდა გაუკეთდეს დროებით დამონტაჟებულ საგზაო მოძრაობის ორგანიზების ტექნიკურ საშუალებებს და ქუჩის სავალი ნაწილი მოყვანილი იქნას პირვანდელ მდგომარეობაში.

ასევე, ნაკვეთთან მისასვლელი გზის საგზაო მოძრაობის ორგანიზების სქემა შეთანხმებულია იმ პირობით, რომ საგზაო მოძრაობის ორგანიზების ცვლილების შემთხვევაში სქემა ხელახლა საჭიროებს შეთანხმებას სამსახურთან.

დანართი: 9 ფურცელი.

პატივისცემით,

ვიქტორ წილოსანი

პირველადი სტრუქტურული ერთეულის ხელმძღვანელი
(საქალაქო სამსახურის უფროსი)

გამოყენებულია კვალიფიციური ელექტრონული ხელმოწერა/ ელექტრონული შტამპი

„შეთანხმებულია“

ქ. თბილისის მუნიციპალიტეტის მერიის ტრანსპორტის საქალაქო სამსახურის უფროსი

მ. მუმლაძე

თარიღი 31/10/2019

„შეთანხმებულია“

ქ. თბილისის სახელმწიფო ქონების მთავარი სამმართველოს უფროსის მოადგილე

ლ. ჯოხაძე

თარიღი

საგზაო მოძრაობის ორგანიზაციის ტექნიკური საშუალებები

- 1.26 -3ც
- 3.20 - 2ც
- 3.21 - 2ც
- 3.24 - 1ც
- 3.24 -2ც
- 3.25 - 2ც
- 5.19.1 - 2ც
- 5.19.2 - 2ც
- 7.8.2 - 1ც
- 7.8.3 - 1ც
- შუქ. ტ7-1ც
- მედროშე 1 ადამიანი
- ქვეითთა მოძრაობა

სამშენებლო ღობის კვეთი.

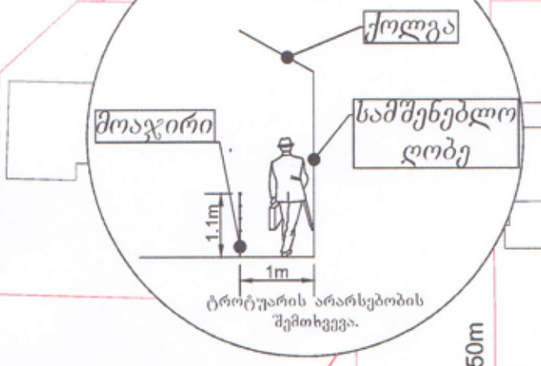

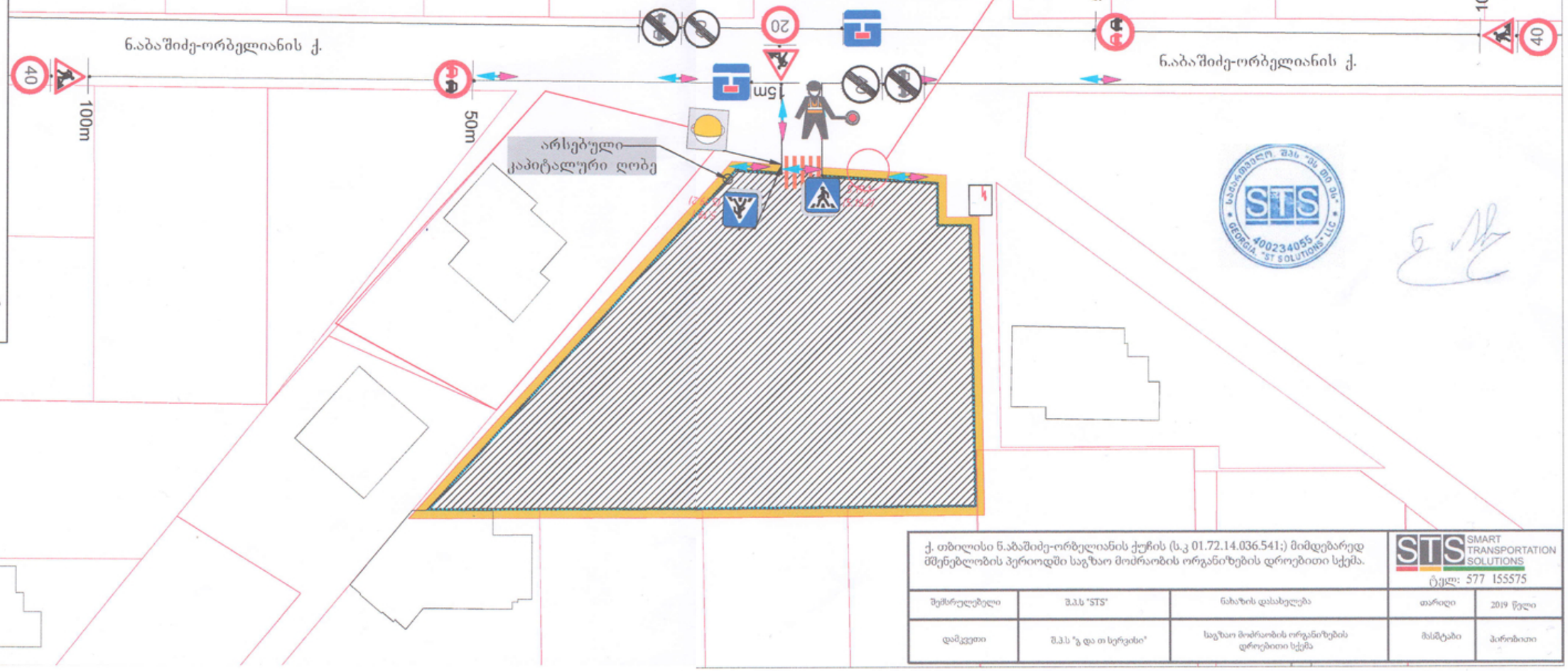

ქ. თბილისი ნ.აბაშიძე-ორბელიანის ქუჩის (ს.კ 01.72.14.036.541;) მიმდებარედ მშენებლობის პერიოდში საგზაო მოძრაობის ორგანიზების დროებითი სქემა.

SMART TRANSPORTATION SOLUTIONS

ტელ: 577 155575

შემსრულებელი	შ.პ.ს "STS"	ნახაზის დასახელება	თარიღი	2019 წელი
დამკვეთი	შ.პ.ს "გ და თ სერვისი"	საგზაო მოძრაობის ორგანიზების დროებითი სქემა	მასშტაბი	პირობითი

„შეთანხმებულია“

ქ. თბილისის მუნიციპალიტეტის მერიის ტრანსპორტის საქალაქო სამსახურის უფროსი

მ. მუმლაძე

თარიღი 31/01/20

„შეთანხმებულია“

ქ. თბილისის საპატრულო პოლიციის მთავარი სამმართველოს უფროსის მოადგილე

დ. ჯოხაძე

თარიღი

საგზაო მოძრაობის ორგანიზაციის ტექნიკური საშუალებები

- 1.21.2-1ც
- 1.21.3- 1ც
- 1.26 -4ც
- 3.10 - 2ც
- 3.20 - 2ც
- 3.21 - 2ც
- 3.24 - 2ც
- 3.24 -2ც
- 3.25 - 2ც
- 4.2.1 -1ც
- 4.2.2 -1ც
- 5.19.1 - 4ც
- 5.19.2 - 4ც
- 8.2.1 - 2ც
- შუქ. ტ7-2ც
- ქვეითთა მოძრაობა
- ღობურა

შენიშვნა:
დროებითი სქემა შედგენილია "ოდმ 218.6.014-2014" და საქართველოს კანონის საგზაო მოძრაობის შესახებ მოთხოვნების შესაბამისად

1. გამაფრთხილებელი ზონის სიგრძე შეადგენს 100 მეტრს.
2. ბუფერული ზონაა 15 მეტრი.
3. სავალი ნაწილის დახურული ზოლის სიგანის 0.5 მ და ნაკადის სიჩქარის 20 კმ/სთ შესაბამისი განლევნის ზონის სიგრძე შესაბამისი საანგარიშო ფორმულის მიხედვით შეადგენს 5 მ-ს.
4. შუნქციური ზონის სიგრძე შეადგენს 30 მ-ს.
5. ნახაზზე ნაჩვენებია დროებითი საგზაო ნიშნები.
6. სქემაზე დატანილია დროებითი საგზაო მონიშვნა.
7. ქვეითთა ნაკადი მოძრაობს სამშენაოთა ფარმოების ზონის მოპირდაპირე მხარეს.



ქ. თბილისი ნ.აბაშიძე-ორბელიანის ქუჩის (ს.კ 01.72.14.036.541;) მიმდებარედ შესასვლელ-გამოსასვლელის მოწყობის პერიოდში საგზაო მოძრაობის ორგანიზების დროებითი სქემა.

SMART TRANSPORTATION SOLUTIONS
ტელ: 577 155575

შემსრულებელი	შ.პ.ს "STS"	ნახაზის დასახელება	თარიღი	2019 წელი
დამკვეთი	შ.პ.ს "გ და თ სერვისი"	საგზაო მოძრაობის ორგანიზების დროებითი სქემა	მასშტაბი	პირობითი

საგზაო მოძრაობის ორგანიზაციის ტექნიკური საშუალებები

2.1-2ც

2.3-3ც

5.19.1-8ც

5.19.2-8ც

„შეთანხმებულია“

ქ. თბილისის მუნიციპალიტეტის მერიის ტრანსპორტის საქალაქო სამსახურის უფროსი

მ. მუმლაძე

თარიღი 31/01/20

„შეთანხმებულია“

ქ. თბილისის სპეციალური პოლიციის მთავარი სამმართველოს უფროსის მოადგილე

ფ. ჭოხაძე

თარიღი

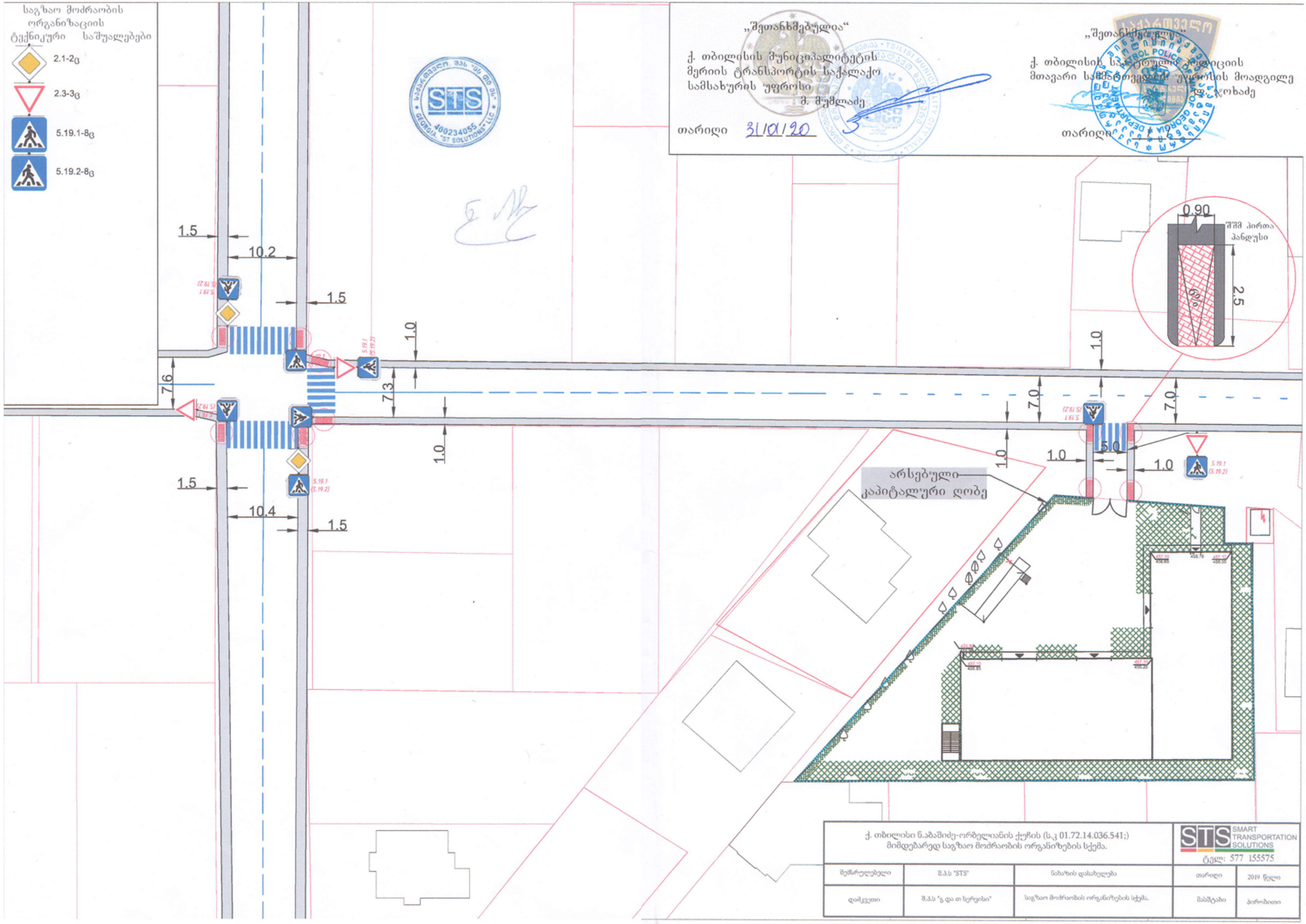

ქ. თბილისი ნ.აბაშიძე-ორბელიანის ქუჩის (ს.კ 01.72.14.036.541;) მიმდებარედ საგზაო მოძრაობის ორგანიზების სქემა.			SMART TRANSPORTATION SOLUTIONS ტელ: 577 155575	
შემსრულებელი	შ.პ.ს "STS"	ნახაზის დასახელება	თარიღი	2019 წელი
დამკვეთი	შ.პ.ს "გ და თ სერვისი"	საგზაო მოძრაობის ორგანიზების სქემა.	მასშტაბი	პირობითი

საქართველოს შინაგან საქმეთა სამინისტრო
საპატრულო პოლიციის დეპარტამენტი

MINISTRY OF INTERNAL AFFAIRS OF GEORGIA
PATROL POLICE DEPARTMENT

MIA 6 20 00319204

06/02/2020

მოქ. ზ. შეშელიძეს
ქ. თბილისი ნუცუბიძის ფერდ. III მ/რ. კვ. III კორპ. 4 ბ. 13;
თქვენს 2020 წლის 6 თებერვლის განცხადებაზე

ასლი: საპატრულო პოლიციის დეპარტამენტის
ქ. თბილისის მთავარი სამმართველოს უფროსის
მოადგილეს ბ–ნ ლაშა ჯოხაძეს

საპატრულო პოლიციის დეპარტამენტში განხილულ იქნა თქვენი განცხადება, რომელიც ეხება ქ. თბილისი ნ. აბაშიძე-ორბელიანის ქუჩა ს/კ 01.72.14.036.541-ის მიმდებარედ შესასვლელ–გამოსასვლელი გზის მოწყობას, სამშენებლო დამცავი ღობის განთავსებას და არსებული საგზაო/სატრანსპორტო ინფრასტრუქტურის, ნაკადების მიმართულების საგზაო მოძრაობის ორგანიზაციის სქემების შეთანხმებას.

ვითვალისწინებთ რა, ქ. თბილისის მერიის ტრანსპორტის საქალაქო სამსახურის თანხმობას, საპატრულო პოლიციის დეპარტამენტი ითანხმებს წარმოდგენილ დროებითი და მუდმივი მოძრაობის ორგანიზაციის სქემებს და არ არის წინააღმდეგი განახორციელოთ ზემოაღნიშნული სამუშაოები შემდეგი პირობების დაცვით:

- ქვეითად მოსიარულეთა უსაფრთხოების მიზნით დამცავი ღობის ფარგლებში მოეწყოს (თანხმობის გაცემიდან ექვსი თვის განმავლობაში) ქუჩის სავალი ნაწილის მხრიდან ქვეითად მოსიარულეთა ბილიკი, ღობე გზის სავალი ნაწილის მხრიდან გადაიხუროს და ღამის საათებში განათდეს;
- სამშენებლო დამცავი ღობე შეიღებოს შავ-თეთრი ან წითელ-თეთრი ზოლებით;
- სამშენებლო ობიექტზე მისასვლელი გზა აღიჭურვოს მოძრაობის რეგულირების ტექნიკური საშუალებებით წარმოდგენილი სქემის შესაბამისად;
- დაცული იქნას გზის სავალი ნაწილის სისაუფთავე, არ დაუშვათ სამშენებლო მასალისა და ტექნიკის გზის სავალ ნაწილზე განთავსება;
- სამუშაოების დასრულებისთანავე ფეხით მოსიარულეთა ბილიკი მოყვანილ იქნას პირვანდელ მდგომარეობაში, დროებითი მოძრაობის რეგულირების ტექნიკურ საშუალებებს გაუკეთდეს დემონტაჟი და გზის მიერთების ადგილები აღიჭურვოს მოძრაობის რეგულირების ტექნიკური საშუალებებით შეთანხმებული საგზაო მოძრაობის ორგანიზაციის სქემების შესაბამისად;

- სამუშაოების დაწყების და დამთავრების შესახებ წინასწარ ეცნობოს საპატრულო პოლიციის დეპარტამენტის სამორიგეო ნაწილს (ტელ: 241-85-04; 241-85-05);

მეორე ადრესატს: გთხოვთ, უზრუნველყოთ კონტროლის დაწესება წერილში მითითებულ პირობების შესრულებაზე და მოძრაობის რეგულირების ტექნიკური საშუალებების განთავსების მდგომარეობაზე. შეუსრულებლობის შემთხვევაში გაატარეთ ზომები საქართველოს ადმინისტრაციულ სამართალდარღვევათა კოდექსის 134 მუხლით გათვალისწინებული მოთხოვნების შესაბამისად.

დანართი: 7 ფურცლად.

საპატრულო პოლიციის დეპარტამენტი /
საორგანიზაციო სამმართველო / საგზაო მოძრაობის
ზედამხედველობის განყოფილება
განყოფილების უფროსი
ბარბაქაძე დავით