ქალაქ თბილისის მუნიციპალიტეტის საჯარო სამართლის იურიდიული პირი – ქალაქ თბილისის მუნიციპალიტეტის ტრანსპორტისა და ურბანული განვითარების სააგენტო

წერილის ნომერი: **16-01230613849**
თარიღი: **02/03/2023**

ადრესატი: გიორგი დათუკიშვილი
პირადი ნომერი: 01008046553
მისამართი: საქართველო, ქალაქი თბილისი, შალვა ნუცუბიძის ქუჩა, N 17, ბინა 9

ბატონო გიორგი,

ქალაქ თბილისის მუნიციპალიტეტის სსიპ - ქალაქ თბილისის მუნიციპალიტეტის ტრანსპორტისა და ურბანული განვითარების სააგენტომ განიხილა თქვენი, 2023 წლის 2 მარტის №01230612416-16 განცხადება, რომელთან დაკავშირებითაც გაცნობებთ შემდეგს:

დაკმაყოფილდეს 2023 წლის 2 მარტის №01230612416-16 განცხადება და შეთანხმდეს ქალაქ თბილისში, სოფელ ლისში არსებულ მიწის ნაკვეთზე (საკადასტრო კოდი: 72.16.20.430) საგზაო მოძრაობის ორგანიზების სქემა თანდართულ ბმულზე არსებული დანართის შესაბამისად.

ასევე გაცნობებთ, რომ საჭიროების შემთხვევაში, სსიპ ტრანსპორტისა და ურბანული განვითარების სააგენტო იტოვებს უფლებამოსილებას, მოითხოვოს სამუშაოების პერიოდში არსებული სიტუაციის საგზაო მოძრაობის ორგანიზების სქემის ალტერნატიული ვარიანტის წარმოდგენა.

სამუშაოების მიმდინარეობის პერიოდში, საგზაო მოძრაობის ორგანიზების დროებითი სქემის მიხედვით გათვალისწინებული საგზაო ნიშნები უნდა განთავსდეს მოძრავ დგარზე, რათა არ დაზიანდეს მიმდებარე ტერიტორიაზე არსებული ინფრასტრუქტურა.

იმ შემთხვევაში, თუ სამუშაოებისათვის საჭირო დროებითი და არსებული საგზაო ნიშნები ეწინააღმდეგება/ხელს უშლის ერთმანეთს, საჭიროა უკვე არსებული საგზაო ნიშნები შეიფუთოს, ხოლო სამუშაოს დასრულებისთანავე დემონტაჟი უნდა გაუკეთდეს დროებით დამონტაჟებულ საგზაო მოძრაობის ორგანიზების ტექნიკურ საშუალებებს და ქუჩის სავალი ნაწილი (ყველა შეფუთული ნიშნის ჩათვლით) მოყვანილი იქნას პირვანდელ მდგომარეობაში.

დამატებით გაცნობებთ, რომ თუ მშენებლობის პერიოდში, საპროექტო ტერიტორიის მიმდებარედ, ხორციელდება სხვა სამშენებლო სამუშაოები და დროებითი საგზაო ნიშნები, რომლებიც განთავსებულია სხვა, ნებართვის მქონე, შემსრულებელი კომპანიის მიერ და კვეთს/ეწინააღმდეგება თქვენს მიერ დასამონტაჟებელ საგზაო ნიშნებს, დროებითი საგზაო ნიშნები დაიტანოთ საჭიროებისამებრ და აუცილებლობის შემთხვევაში, სამუშაოები განახორციელოთ უკვე განთავსებული დროებითი საგზაო ნიშნების გამოყენებით. ხოლო, სხვა შემსრულებლის მიერ, სამუშაოების დასრულებისა და ნიშნების დემონტაჟის შემთხვევაში, უზრუნველყოთ თქვენი საგზაო ნიშნების სრულად მონტაჟი, მოცემული პირობების შესაბამისად.

საგზაო მოძრაობის ორგანიზების სქემის ცვლილება საჭიროებს შეთანხმებას სააგენტოსთან.

გადაწყვეტილების გასაჩივრება, დაინტერესებული მხარის მიერ, შესაძლებელია ამ გადაწყვეტილების გაცნობიდან ერთი თვის ვადაში ქალაქ თბილისის მუნიციპალიტეტის მერთან (მისამართი: ჟ. შარტავას

ქუჩა N7) კანონმდებლობით დადგენილი წესით.

დანართი: სსიპ - ტრანსპორტისა და ურბანული განვითარების სააგენტოს მიერ შეთანხმებული საგზაო მოძრაობის ორგანიზების სქემები იხილეთ თანდართულ ბმულზე :

https://cloud.tbilisi.gov.ge/index.php/s/5vPhOwAtDSjBPu0

პატივისცემით,

ვიქტორ წილოსანი

სააგენტოს უფროსი

გამოყენებულია კვალიფიციური ელექტრონული ხელმოწერა/ ელექტრონული შტამპი



საქართველოს შინაგან საქმეთა სამინისტროს
საპატრულო პოლიციის დეპარტამენტი

MINISTRY OF INTERNAL AFFAIRS OF GEORGIA
PATROL POLICE DEPARTMENT

MIA 4 23 00650751

07/03/2023

მოქ. გ. დათუკიშვილს
ქ. თბილისი ნუცუბიძის ქ. 17 ;
თქვენს 2023 წლის 7 მარტის განცხადებაზე

ასლი: საპატრულო პოლიციის დეპარტამენტის
ქ. თბილისის მთავარი სამმართველოს

შსს საპატრულო პოლიციის დეპარტამენტში განხილულ იქნა თქვენი განცხადება, რომელიც ეხება ქ. თბილისი, სოფელი ლისი ს/კ 72.16.20.430-ის მიმდებარედ ღობის განთავსების და არსებული საგზაო/სატრანსპორტო ინფრასტრუქტურის ნაკადების მიმართულების საგზაო მოძრაობის ორგანიზაციის წარმოდგენილი სქემების შეთანხმებას.

ვითვალისწინებთ რა, ქ. თბილისის მუნიციპალიტეტის სსიპ ტრანსპორტის და ურბანული განვითარების სააგენტოს თანხმობას (წერილის ნომერი 02/03/2023 16-01230613849), შსს საპატრულო პოლიციის დეპარტამენტი ითანხმებს (საგზაო მოძრაობის უსაფრთხოების კუთხით) წარმოდგენილ დროებითი და მუდმივი მოძრაობის ორგანიზაციის სქემებს და არ არის წინააღმდეგი განახორციელოთ სამუშაოები შემდეგი პირობების დაცვით:

- სამშენებლო ობიექტზე მისასვლელი გზა (სამუშაოების განხორციელების პროცესში) აღიჭურვოს მოძრაობის რეგულირების ტექნიკური საშუალებებით შეთანხმებული სქემების შესაბამისად, ხოლო მიმდებარე ტერიტორიაზე არსებულ მოძრაოის ორგანიზების ტექნიკურ საშუალებებს გაუკეთდეს დროებით დემონტაჟი ან შეიფუთოს;
- საგზაო მოძრაობის რეგულირებისთვის და ფეხით მოსიარულეთა უსაფრთხო გადაადგილების მიზნით სამუშაოების მწარმოებლის მიერ გამოყოფილ იქნეს სპეც. ტანსაცმლით და ალმით აღჭურვილი საჭირო რაოდენობის თანამშრომელი;
- დაცული იქნას გზის სავალი ნაწილის სისაუფთავე, არ დაუშვათ სამშენებლო მასალისა და ტექნიკის გზის სავალ ნაწილზე განთავსება;
- სამუშაოების დასრულებისთანავე ფეხით მოსიარულეთა ბილიკი მოყვანილ იქნას პირვანდელ მდგომარეობაში, დროებითი მოძრაობის რეგულირების ტექნიკურ

0190, თბილისი, ნოე რამიშვილის ქ. №38
№38, Noe Ramishvili St. 0190, Tbilisi, Georgia
ტელ./Tel.: (+995 032) 2 41 42 42
ფაქსი/Fax: (+995 032) 2 41 85 02
E-mail: patrolinfo@mia.gov.ge

საშუალებებს გაუკეთდეს დემონტაჟი და გზის მიერთების ადგილები აღიჭურვოს მოძრაობის რეგულირების ტექნიკური საშუალებებით შეთანხმებული საგზაო მოძრაობის ორგანიზაციის სქემების შესაბამისად;

- სამუშაოების დაწყების შესახებ წინასწარ ეცნობოს ქ. თბილისის მუნიციპალიტეტის მერიის სსიპ ქონების მართვის სააგენტოს და შსს საპატრულო პოლიციის დეპარტამენტის სამორიგეო ნაწილს (241–85–04; 241–85–05).

მეორე ადრესატს: გთხოვთ, უზრუნველყოთ კონტროლის დაწესება წერილში მითითებულ პირობების შესრულებაზე და მოძრაობის რეგულირების ტექნიკური საშუალებების განთავსების მდგომარეობაზე. შეუსრულებლობის შემთხვევაში გაატარეთ ზომები საქართველოს ადმინისტრაციულ სამართალდარღვევათა კოდექსის 134 მუხლით გათვალისწინებული მოთხოვნების შესაბამისად.

საპატრულო პოლიციის დეპარტამენტი /
საორგანიზაციო სამმართველო / საგზაო მოძრაობის
ზედამხედველობის განყოფილება
განყოფილების უფროსი
ბარბაქაძე დავით

საგზაო მოძრაობის ორგანიზაციის ტექნიკური საშუალებები

- 3.24 - 4ც.
- 1.26 - 5ც.
- 3.10- 2ც.
- 5.19.2 - 4ც.
- 5.19.1 - 4ც.
- ციმციმა - 2ც.
- მედროშე 1 ადამიანი
- ქვეითთა მოძრაობა
- სამშენებლო ტექნიკის მოძრაობის მიმართულება
- საპროექტო ტერიტორია
- სამშენებლო ლენტი
- ღობურა
- ჭიშკარი
- დამცავი ქოლგა

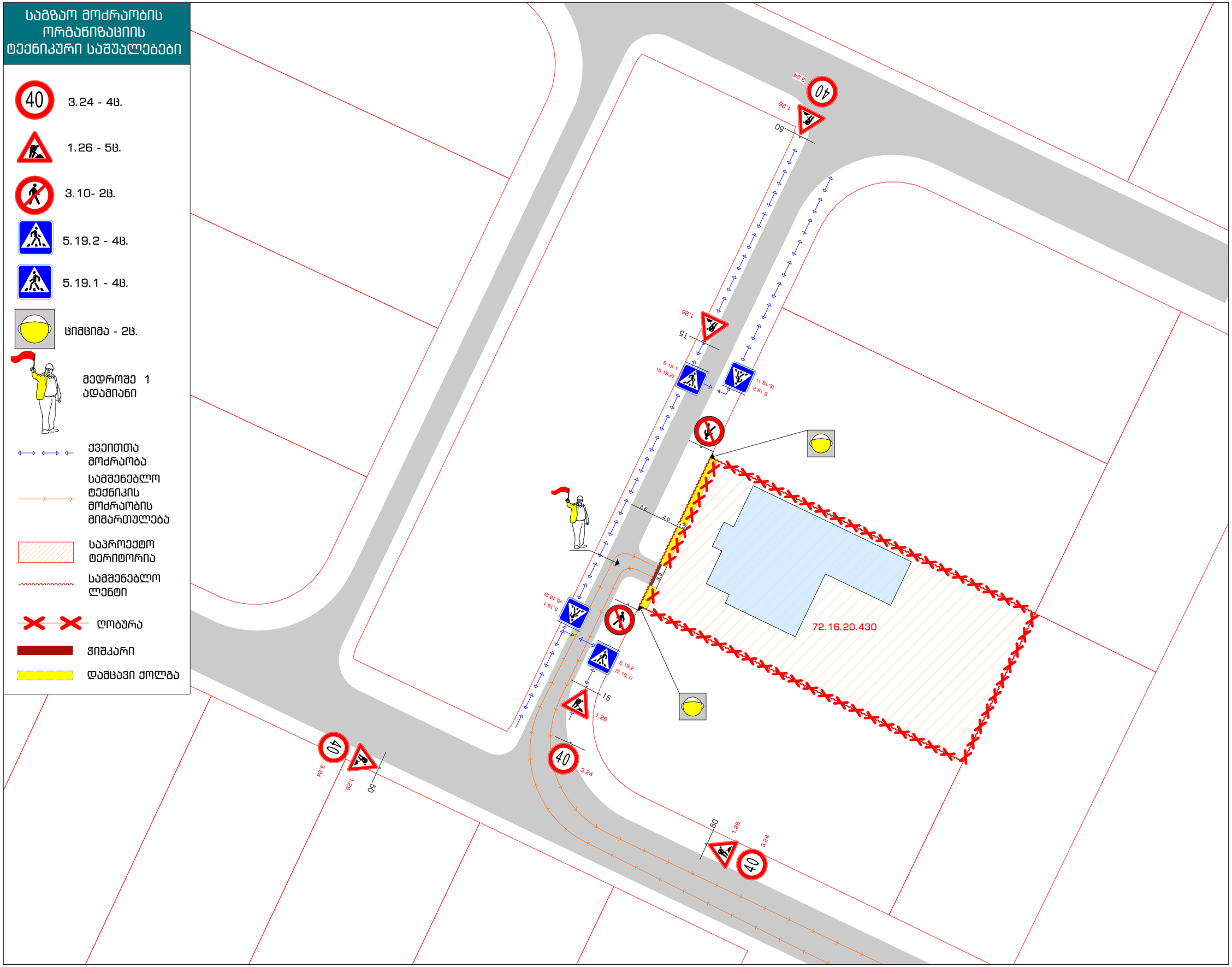

სქემის დასახელება

ღობის მოწყობის პერიოდში, საგზაო მოძრაობის ორგანიზება

მისამართი

ქ. თბილისი,
სოფელი ლისი

ს.კ. 72.16.20.430

შენიშვნა

დროებითი სქემა შედგენილია ვსნ "37 - 84" და საქართველოს კანონის საგზაო მოძრაობის შესახებ მოთხოვნების შესაბამისად.

1. ნახაზზე ნაჩვენებია დროებითი საბგზაო ნიშნები.
2. გამაფრთხილებელი ზონის სიგრძე შეადგენს 50 მეტრს.
3. სამუშაოების პერიოდში ტრანსპორტის გადაადგილებას დაარეგულირების მედროშე.

დამკვეთი

შპს "ლისი ჰილსი"
405235375

შემსრულებელი

ArchDisegno
ArchDisegno.co@Gmail.com
+995 595 802 888

შემსრულებელი: სოფიო ჩხაიძე

თარიღი:	1.03.2023
მასშტაბი:	1:500
ფორმატი:	A-3

საგზაო მოძრაობის ორგანიზაციის ტექნიკური საშუალებები

ციმციმა - 2ც.

მედროშე 1 ადამიანი

ქვეითთა მოძრაობა

სამშენებლო ტექნიკის მოძრაობის მიმართულება

საპროექტო ტერიტორია

ღობურა

ჭიშკარი

დამცავი ქოლგა

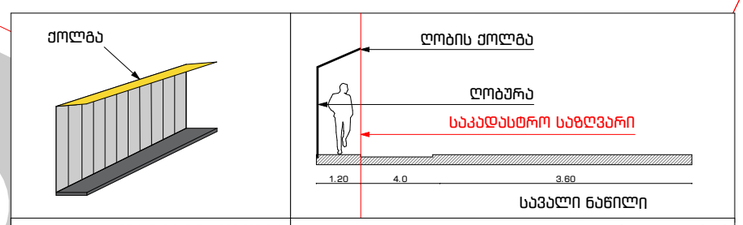

დამცავი ქოლგა | ჭრილი 1-1

სქემის დასახელება

მშენებლობის პერიოდში, საგზაო მოძრაობის ორგანიზება

მისამართი

ქ. თბილისი,
სოფელი ლისი

ს.კ. 72.16.20.430

შენიშვნა

დროებითი სქემა შედგენილია ვსნ "37 - 84" და საქართველოს კანონის საგზაო მოძრაობის შესახებ მოთხოვნების შესაბამისად.

1. ნახაზზე ნაჩვენებია დროებითი საგზაო ნიშნები.
2. გამაფრთხილებელი ზონის სიგრძე შეადგენს 50 მეტრს.
3. სამუშაოების პერიოდში ტრანსპორტის გადაადგილებას დაარეგულირების მედროშე.

დამკვეთი

შპს "ლისი ჰილსი"
405235375

შემსრულებელი

ArchDisegno
ArchDisegno.co@Gmail.com
+995 595 802 888

შემსრულებელი: სოფიო ჩხაიძე

თარიღი:	1.03.2023
მასშტაბი:	1:500
ფორმატი:	A-3

ნაკვეთებზე შესასვლელ გამოსასვლელის სიგანე 3,5-ს არ აღემატება.

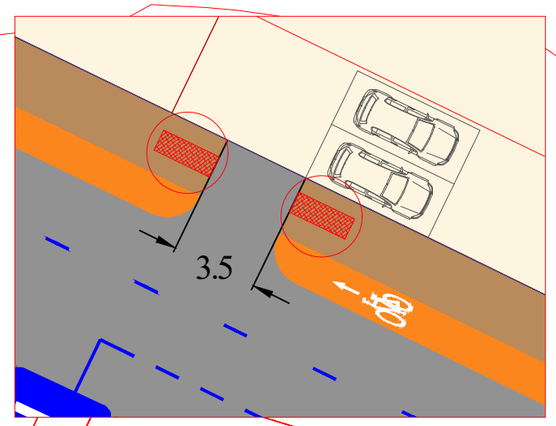

საგზაო მოძრაობის ორგანიზაციის ტექნიკური საშუალებები

- 1.12.1-4ც
- 1.12.1-4ც
- 2.1-16ც
- 2.3-23ც
- 3.1-10ც
- 4.1.1-15ც
- 4.1.4-13ც
- 4.1.5-13ც
- 4.1.6-7ც
- 4.3-6ც
- 4.4-19ც
- 5.5-10ც
- 5.19.1-94ც
- 5.19.2-94ც
- 5.21-4ც
- 5.22-4ც
- 7.4-69ც
- 8.61.69ც

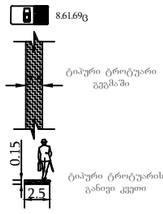

ტაქტილური ტროტუარი გვერდში

ტაქტილური ტროტუარის ბანიდა კედელი

კერძო ტერიტორიის საკადასტრო საზღვარი

ქ. თბილისი ლისის ტბის (ს.კ 72.16.17.560, 72.16.17.575, 72.16.17.444, 72.16.17.563, 72.16.17.441, 72.16.17.574, 72.16.17.573, 72.16.17.583, 72.16.17.439) მიმდებარედ საგზაო მოძრაობის ორგანიზების სქემა.

ტელ: 577 155575

შემსრულებელი	შ.პ.ს "STS"	ნახაზის დასახელება	თარიღი	2020 წელი
დამკვეთი	შ.პ.ს. "ლისი ჰილსი"	საგზაო მოძრაობის ორგანიზების სქემა.	მასშტაბი	პირობითი

დანართი 4


72.16.17.573
72.16.17.572
87
188
189
199
198
197
190
191
196
192
193
194
195
222
221
220
219
218
205
206
217
91
90
89
88
87
86
P
5.19.1
5.19.2
2.5
2.75
2.75
2.5
1.5
5.5
3.5
1.5