Aბლოკი

პირობითი აღნიშვნები

	მიწის ნაკვეთის საკადასტრო საზღვარი
ა	ღერძის ხაზი
1	ჭრილის ხაზი
±0.00	კონსტრუქციული ნიშნული
±0.00	არქიტექტურული ნიშნული
ჩ	ჩრდილოეთის აღნიშვნა
	გასასვლელთან მისადგომი მაქს. სავალი მანძილი
	სახანძრო მილი
	კედლის ცეცხლმედეგობა (ორსაათიანი)
№1 / 632.4 მ² / 714.1 მ² / 81.7 მ²	დაკავებულობის ნომერი დაკავებულობის ფართი საზაფხულო ფართობი მთლიანი ფართობი
190 / 1290 / ვიტ-№	კარის/ვიტრაჟის სიგანე კარის/ვიტრ.-ის ტიპი (ზომის მიხედვით) კარის/ვიტრაჟის სიმაღლე
სც-2 კოეფ. 18.6 / დ.დ. 10	დაკავებულობის ჯგუფი (ქვეჯგუფი) დაკავებულობის დატვირთვა
	მწვანე საფარი
	ღიობი ფილაში
	რკ. ბეტონი
	შემავსებელი ბლოკის კედელი
	საცხოვრებელი დაკავებულობა (სც-2).
	სასაწყობე ჯგუფი (სწ-2)
	დამხმარე ჯგუფი (დს)
	სავაჭრო ჯგუფი (სვ)

EXIT	ავარიული გასასვლელი
	ხელის ცეცხლმაქრი
	ორმხრივი კავშირის სისტემა
	სახანძრო ღილაკი
	სახანძრო ონკანი
	სახანძრო ჰიდრანტი
	საგანგებო ხმოვანი განგაშის საკომუნიკაციო სისტემა (სახანძრო სიგნალიზაცია)
	ავარიული განათება
	საავარიო განათება
	კვამლის ავტომატური აღმომჩენი
	კვამლზე მორეაგირე მაუწყებელი
	ავტოსაშხეფი

გამოყენებული წესები: შენობა-ნაგებობის უსაფრთხოების წესები

ჩამოთვალეთ შენობის დაკავებულობები და აღწერეთ თითოეული გამოყენება	
1. სასაწყობე ზგუფი სწ-2 (საწყობი)	-3.00
2. სავაჭრო ზგუფი სვ (მაღაზია)	0.00
3. საცხოვრებელი ზგუფი სც-2 (საცხოვრებელი)	+5.00, +8.00, +11.00, +14.00, +17.00, +20.00, +23.00, +26.00 ნიშნულებზე

კონსტრუქციის ტიპი:	
განსაზღვრე კონსტრუქციის ტიპი ახალი შენობისთვის: მაგალითი: II-A, II-B, V-A, V-B	I-A
შერეული კონსტრუქციის შემთხვევაში მიუთითეთ ტიპები, რომლებიც გამოყენებული იქნება, განსაზღვრეთ მათი ტიპები და მდებარეობა:	

სიმაღლის შეზღუდვები ცხრილი 503 მიხედვით

დაკავებულობები	დასაშვები სართულიანობა	შემოთავაზებული სართულიანობა
1. სასაწყობე ზგუფი სწ-2 (საწყობი)	შეუზღუდავი	1 სართული
2. სავაჭრო ზგუფი სვ (მაღაზია)	შეუზღუდავი	1 სართული
3. საცხოვრებელი ზგუფი (სც-2)	შეუზღუდავი	7 სართული

	დასაშვები სიმაღლე	შემოთავაზებული სიმაღლე
საერთო სიმაღლე =	შეუზღუდავი	28.60 მ
მიწის დონის ზემოთ სართულების რაოდენობა	შეუზღუდავი	8 სართული

ფართობის შეზღუდვები ცხრილი 503 მიხედვით

დაკავებულობები	დასაშვები ფართობი (სართულზე)	შემოთავაზებული ფართობები
1. სასაწყობე ზგუფი სწ-2 -3.00	შეუზღუდავი	260.5 მ²
2. სავაჭრო ზგუფი სვ 0.00	შეუზღუდავი	279.4 მ²
3. საცხოვრებელი ზგუფი სც-2 +5.00	შეუზღუდავი	319.8 მ²
4. საცხოვრებელი ზგუფი სც-2 +8.00	შეუზღუდავი	323.2 მ²
5. საცხოვრებელი ზგუფი სც-2 +11.00	შეუზღუდავი	323.2 მ²
6. საცხოვრებელი ზგუფი სც-2 +14.00	შეუზღუდავი	323.2 მ²
7. საცხოვრებელი ზგუფი სც-2 +17.00	შეუზღუდავი	323.2 მ²
8. საცხოვრებელი ზგუფი სც-2 +20.00	შეუზღუდავი	323.2 მ²

8. საცხოვრებელი ჯგუფი სც-2 +20.00	შეუზღუდავი	323.2 მ²
9. საცხოვრებელი ჯგუფი სც-2 +23.00	შეუზღუდავი	323.2 მ²
იატაკების საერთო (სასარგებლო) ფართობი =	2798.9 მ²	
იატაკების რაოდენობა =	9	
შენობის საერთო ფართობი =	3209.9 მ²	

გარე კედლის ცეცხლმედეგობისა და ღიობისადმი მოთხოვნები
ცხრილი 602-ის და ცხრილი 705.8-ის მიხედვით

გარე კედელი	ხანძარსაწინააღმდეგო მანძილი (მეტრი)	ცეცხლმედეგობის ხარისხი (საათი)		კედლის ღიობის ფართობი (კედლის%)					
				დასაშვები			გათვალისწინებული		
		მოთხოვნილი	გათვალისწინებული	დაცული	დაუცველი საშხეფებით	დაუცველი	დაცული	დაუცველი საშხეფებით	დაუცველი
1-7 ღერძებში	15.1 მ.	0	2	შეუზღუდავი	შეუზღუდავი	შეუზღუდავი	---	---	48%
7-1 ღერძებში	12.5 მ.	0	2	შეუზღუდავი	შეუზღუდავი	შეუზღუდავი	---	---	37%
ა-დ ღერძებში	10.3 მ.	0	2	შეუზღუდავი	შეუზღუდავი	შეუზღუდავი	---	---	9%
დ-ა ღერძებში	2.2 მ.	1	2	25%	25%	10%	---	---	---

ხანძრისგან დაცვის სისტემებისადმი მოთხოვნები

დაკავებულობები/სივრცეები გასასვლელი საშვალებები	ავტოსაშხეფი სისტემა	ალტერნატიული ავტომატური ცეცხლსაძრობი სისტემები	კვამლზე მორეაგირე სახანძრო განგაშისა და ცეცხლ-აღმოჩენი სისტემები	სახანძრო მილდგარების სისტემები	კვამლის საკონტროლო სისტემები	ხელის ცეცხლმაქრები	საავარიო განგაშის სისტემები
1. სასაწყობე ჯგუფი: სწ-2	---	---	კი	კი	---	კი	კი
2. სავაჭრო ჯგუფი: სვ	---	---	კი	კი	---	კი	კი
3. საცხოვრებელი ჯგუფი: სც-2	---	---	კი	კი	---	კი	კი
4. დერეფნები	---	---	კი	კი	---	კი	კი
5. კიბის უჯრედები	---	---	კი	კი	---	კი	კი
6. ლიფტი	---	---	---	---	---	---	---
სახანძრო-სამაშველო სამსახურის მიერ გამოსაყენებელი მისაერთებლები				---			

თითოეული სართულიდან გასასვლელი საშუალება

სართულები	დაკავებულობა და დაკავებულობის დატვირთვის ჯამური მაჩვენებელი	გასასვლელების რაოდენობა / გასასვლელთან მისადგომის რაოდენობა		გასასვლელის საშუალებების სიგანე					
				გზა-კიბეები		დერეფანი		გასასვლელის გზა-კარი	
		მოთხოვნილი	გათვალისწინებული	მოთხოვნილი	გათვალისწინებული	მოთხოვნილი	გათვალისწინებული	მოთხოვნილი	გათვალისწინებული
1. სასაწყობე ჯგუფი (სწ-2) -3.00 ნიშნულზე	დ.დ-14	1	1 (შიგა გასასვლელი გზა-კიბე)	1.1 მ	1.14 მ	1.2 მ	1.6 მ	0.82 მ (თითო)	0.92 მ (თითო)
3. სავაჭრო ჯგუფი (სვ) 0.00, ნიშნულზე	დ.დ-99	5	7 შენობიდან გამოსასვლელი	1.1 მ	1.14 მ	1.2 მ	1.6 მ	0.82 მ (თითო)	0.92 მ (თითო)
4. საცხოვრებელი ჯგუფი (სც-2) +5.00, +8.00, +11.00, + 14.00, +17.00, +20.00, +23.00 ნიშნულებზე	დ.დ-17	1	1 (შიგა გასასვლელი გზა-კიბე)	1.1 მ	1.14 მ	1.2 მ	1.6 მ	0.82 მ (თითო)	0.92 მ (თითო)

წყალსადენი სისტემების შიძსირებული მოწყობილობების რაოდენობა - საცხოვრებელი ჯგუფი (სც-2)

ცხრილი 1602.1 –ის მიხედვით

სართულები	დაკავებულობა და დაკავებულობის დატვირთვის ჯამური მაჩვენებელი	შიძსირებული მოწყობილობები													
		უნიტაზი (ერთ საცხ. ერთეულზე)		ტუალეტის ხელსაბანი (ერთ საცხ. ერთეულზე)		აბაზანა / საშხაპე (ერთ საცხ. ერთეულზე)		სამზარეულოს ნიჟარა (ერთ საცხ. ერთეულზე)		ავტ. სარეცხი მანქანის მისაერთებელი (ერთ საცხ. ერთეულზე)		სამრეცხაო ნიჟარა		სასმელი წყლის შადრევანი	
		მოთხოვნილი	გათვალისწინებული	მოთხოვნილი	გათვალისწინებული	მოთხოვნილი	გათვალისწინებული	მოთხოვნილი	გათვალისწინებული	მოთხოვნილი	გათვალისწინებული	მოთხოვნილი	გათვალისწინებული	მოთხოვნილი	გათვალისწინებული
1. სასაწყობე ჯგუფი (სწ-2) -3.00 ნიშნულზე	დ.დ - 14	1	1	1	1	1	1	1	1	1	1	---	---	---	---
2. სავაჭრო ჯგუფი (სვ) 0.00, ნიშნულზე	დ.დ - 99	1	1	1	1	1	1	1	1	1	1	---	---	---	---
3. საცხოვრებელი ჯგუფი (სც-2) + 5.00, +8.00, +11.00, + 14.00, +17.00, +20.00, +23.00 ნიშნულებზე	დ.დ - 17	1	1	1	1	1	1	1	1	1	1	---	---	---	---

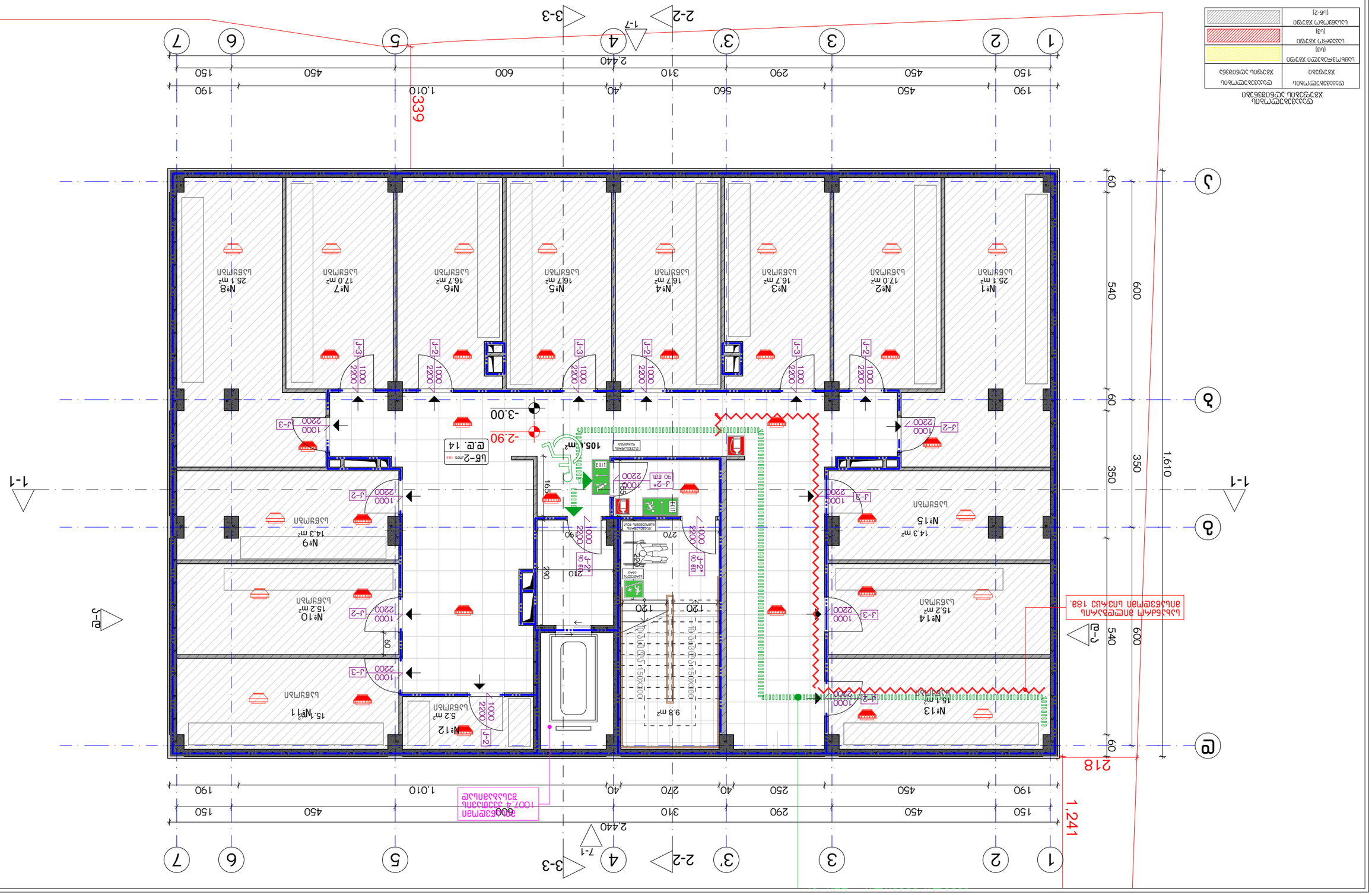
1
2
3
3'
4
5
6
7
1-7
2-2
3-3
1-1
1-1'
2-2
3-3
1-7
1-1
1-1
1-1'
2.440
2.440
1,241
1,610
339
218
600
540
60
350
350
60
60
60
60
190
450
560
290
310
600
450
150
190
450
290
310
270
40
250
40
450
190
150
1.010
1.010
-3.00
-2.90
№1
25.1 m²
№2
17.0 m²
№3
16.7 m²
№4
16.7 m²
№5
16.7 m²
№6
16.7 m²
№7
17.0 m²
№8
25.1 m²
№9
14.3 m²
№10
15.2 m²
№11
15.1 m²
№12
5.2 m²
№13
15.1 m²
№14
15.2 m²
№15
14.3 m²
9.8 m²
105.1 m²
J-2
J-3
1000
2200
ЦБ-2
ЕЕ 14
ЕЛЕКТРИЧЕСКИ ТАБЛО
ЕЛЕКТРИЧЕСКИ ТАБЛО
ЕЛЕКТРИЧЕСКИ ТАБЛО

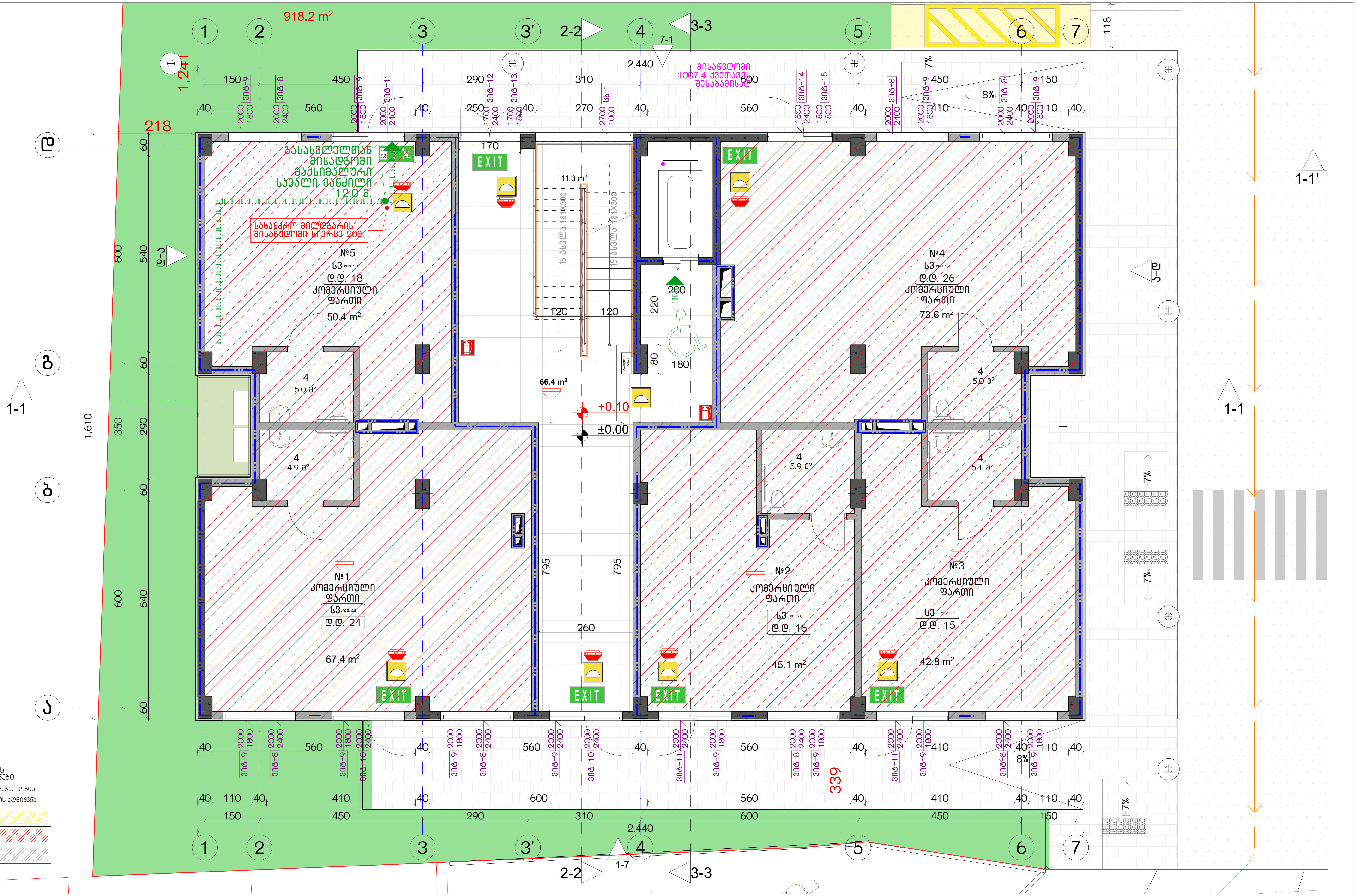

დაკავებულობის ჯგუფების აღნიშვნები

დაკავებულობის ჯგუფები	დაკავებულობის ჯგუფის აღნიშვნა
საცხოვრებელი ჯგუფი (სც)	
სავაჭრო ჯგუფი (სვ)	
სასაწყობო ჯგუფი (სწ-2)	

ექსპლიკაცია:

კორექტირება

№	კორექტირება	თარიღი
1		
2		
3		
4		
5		
6		
7		
8		

პირობითი ნიშნები:

- ნაკვეთის საზღვარი
- მონოლითი
- იატაკის მოჭიმვა
- შემავსებელი
- ჭრილის ხაზი
- ±0.00 კონსტრუქციული ნიშნული
- ±0.00 არქიტექტურული ნიშნული

შენიშვნები

1. ნახაზში შეტანილი ყველა ცვლილება უნდა შეთანხმდეს პროექტის ავტორთან.
2. შენობის საპროექტო ნული (±0.00) ტოლია +440.89 აბსოლუტური ნიშნულის.
3. პროექტში ყველა ზომა მოცემულია სანტიმეტრებში, ნიშნულები - მეტრებში.

მისამართი

ქ. თბილისი, ბიჭვინთის ქ. III, №13
ს/კ: 01.11.04.005.194
3869 მ²

ნახაზის დასახელება:

უსაფ. გეგმა 0.00 ნიშნულზე

პროექტის სახელწოდება

მრავალბინიანი საცხოვრებელი სახლის, **A** ბლოკის, არქიტექტურული პროექტი

სტადია	პროექტი	
თანამდებობა	გვარი	ხელმოწერა
არქიტექტორი	კ.აბულაძე	
არქიტექტორი	კ.მინდიაშვილი	

თარიღი	2021 წ.	
ფორმატი	ფურცლები	მასშტაბი
A-3	A10	1:200, 1:100

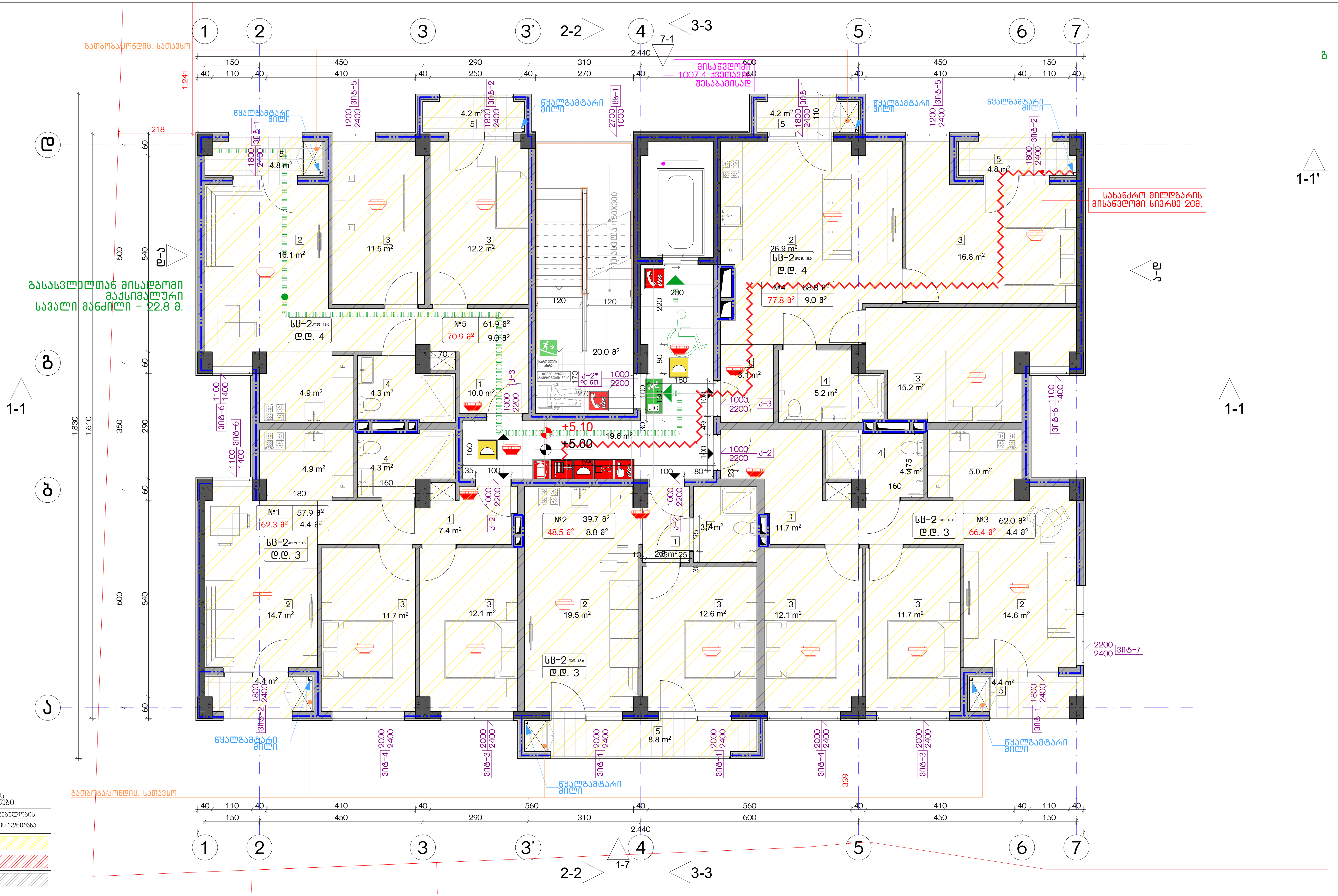

დააკავებულობის ჯგუფების აღნიშვნები

დააკავებულობის ჯგუფები	დააკავებულობის ჯგუფის აღნიშვნა
საცხოვრებელი ჯგუფი (სც)	
სავაჭრო ჯგუფი (სვ)	
სასაწყობო ჯგუფი (სნ-2)	

ექსპლიკაცია:

კორექტირება

№	კორექტირება	თარიღი
1		
2		
3		
4		
5		
6		
7		
8		

პირობითი ნიშნები:

- ნაკვეთის საზღვარი
- მონოლითი
- იატაკის მოჭიმვა
- შემავსებელი
- ჭრილის ხაზი
- ±0.00 კონსტრუქციული ნიშნული
- ±0.00 არქიტექტურული ნიშნული

შენიშვნები

1. ნახაზში შეტანილი ყველა ცვლილება უნდა შეთანხმდეს პროექტის ავტორთან.
2. შენობის საპროექტო ნული (±0.00) ტოლია +440.89 აბსოლუტური ნიშნულის.
3. პროექტში ყველა ზომა მოცემულია სანტიმეტრებში, ნიშნულები - მეტრებში.

მისამართი

ქ. თბილისი, ბიჭვინთის ქ. III, №13
ს/კ: 01.11.04.005.194
3869 მ²

ნახაზის დასახელება:

უსაფ. გეგმა 5.00 ნიშნულზე

პროექტის სახელწოდება

მრავალბინიანი საცხოვრებელი სახლის, **A** ბლოკის, არქიტექტურული პროექტი

სტადია	პროექტი	
თანამდებობა	გვარი	ხელმოწერა
არქიტექტორი	კ.გაბულაძე	
არქიტექტორი	კ.მინდიაშვილი	

თარიღი	2021 წ.	
ფორმატი	ფურცელი	მასშტაბი
A-3	A11	1:200, 1:100

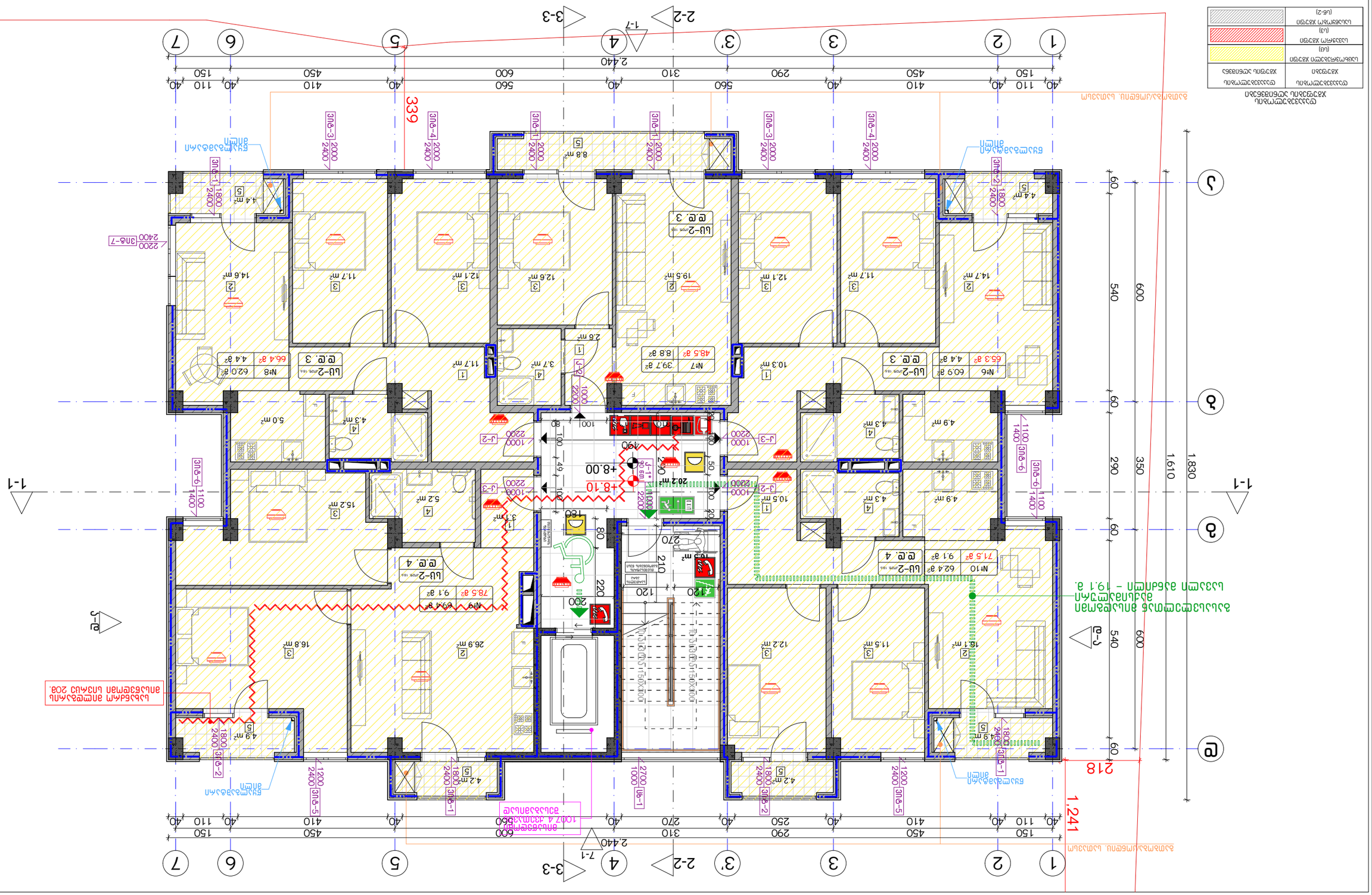
1
2
3
3'
4
5
6
7
1-1
2-2
3-3
1-7
7-1
+8.10
+8.00
339
2,440
1,830
1,610
350
290
60
540
600
218
1,241
40 110 40 150 450 410 40 310 290 250 40 270 40 560 600 40 560 410 40 450 40 150 110 40
Ж1 Ж2 Ж3 Ж4 Ж5 Ж6 Ж7 Ж8 Ж9 Ж10
Ш1 Ш2 Ш3 Ш4 Ш5 Ш6 Ш7 Ш8 Ш9 Ш10
Л1 Л2 Л3 Л4 Л5 Л6 Л7 Л8 Л9 Л10
Д1 Д2 Д3 Д4 Д5 Д6 Д7 Д8 Д9 Д10
Ц1 Ц2 Ц3 Ц4 Ц5 Ц6 Ц7 Ц8 Ц9 Ц10
Ф1 Ф2 Ф3 Ф4 Ф5 Ф6 Ф7 Ф8 Ф9 Ф10
Ц-2 Ц-3 Ц-4 Ц-5 Ц-6 Ц-7 Ц-8 Ц-9 Ц-10
Ф-1 Ф-2 Ф-3 Ф-4 Ф-5 Ф-6 Ф-7 Ф-8 Ф-9 Ф-10
Ш-1 Ш-2 Ш-3 Ш-4 Ш-5 Ш-6 Ш-7 Ш-8 Ш-9 Ш-10
Л-1 Л-2 Л-3 Л-4 Л-5 Л-6 Л-7 Л-8 Л-9 Л-10
Д-1 Д-2 Д-3 Д-4 Д-5 Д-6 Д-7 Д-8 Д-9 Д-10
Ц-1 Ц-2 Ц-3 Ц-4 Ц-5 Ц-6 Ц-7 Ц-8 Ц-9 Ц-10
Ж-1 Ж-2 Ж-3 Ж-4 Ж-5 Ж-6 Ж-7 Ж-8 Ж-9 Ж-

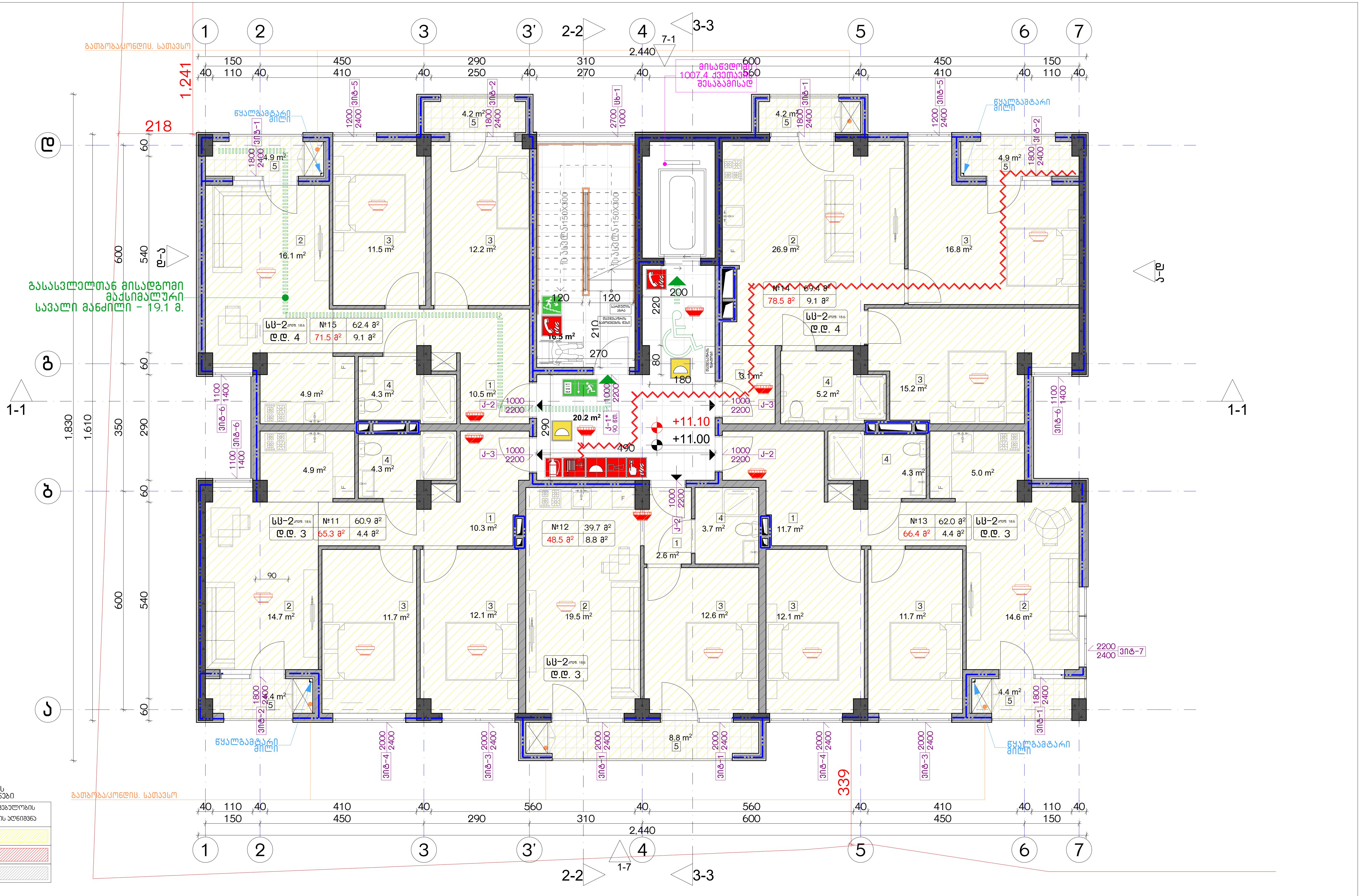

დაკავებულობის ჯგუფების აღნიშვნები

დაკავებულობის ჯგუფები	დაკავებულობის ჯგუფის აღნიშვნა
საცხოვრებელი ჯგუფი (სც)	
სავაჭრო ჯგუფი (ს3)	
სასაწყობო ჯგუფი (სწ-2)	

ექსპლიკაცია:

კორექტირება		
№	კორექტირება	თარიღი
1		
2		
3		
4		
5		
6		
7		
8		

პირობითი ნიშნები:

- ნაკვეთის საზღვარი
- მონოლითი
- იატაკის მოჭიმვა
- შემავსებელი
- ჭრილის ხაზი
- ±0.00 კონსტრუქციული ნიშნული
- ±0.00 არქიტექტურული ნიშნული

შენიშვნები

1. ნახაზში შეტანილი ყველა ცვლილება უნდა შეთანხმდეს პროექტის ავტორთან.
2. შენობის საპროექტო ნული (±0.00) ტოლია +440.89 აბსოლუტური ნიშნულის.
3. პროექტში ყველა ზომა მოცემულია სანტიმეტრებში, ნიშნულები - მეტრებში.

მისამართი

ქ. თბილისი, ბიჭვინთის ქ. III, №13
ს/კ: 01.11.04.005.194
3869 მ²

ნახაზის დასახელება:

უსაფ. გეგმა 11.00 ნიშნულზე

პროექტის სახელწოდება

მრავალბინიანი საცხოვრებელი სახლის, A ბლოკის, არქიტექტურული პროექტი

სტადია	პროექტი				
თანამდებობა	გვარი	ხელმოწერა			
			თარიღი	2021 წ.	
არქიტექტორი	კ.აბულაძე		ფორმატი	ფურცლები	მასშტაბი
არქიტექტორი	კ.მინდიაშვილი		A-3	A13	1:200, 1:100

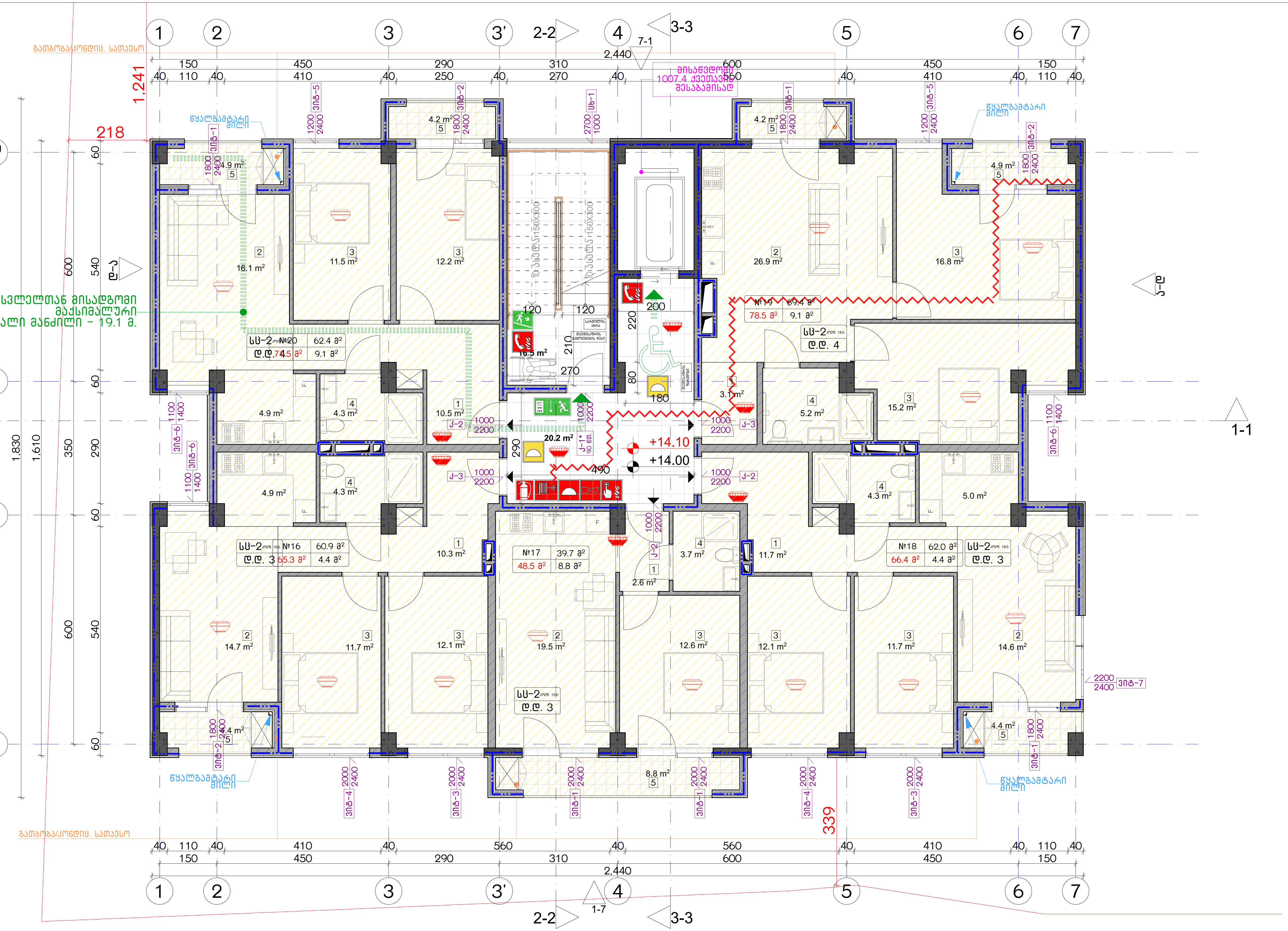

დაკავებულობის ჯგუფების აღნიშვნები

დაკავებულობის ჯგუფები	დაკავებულობის ჯგუფის აღნიშვნა
საცხოვრებელი ჯგუფი (სც)	
სავაჭრო ჯგუფი (ს3)	
სასაწყობო ჯგუფი (სწ-2)	

ექსპლიკაცია:

კორექტირება

№	კორექტირება	თარიღი
1		
2		
3		
4		
5		
6		
7		
8		

პირობითი ნიშნები:

- ნაკვეთის საზღვარი
- მონოლითი
- იატაკის მოჭიმვა
- შემავსებელი
- ჭრილის ხაზი
- ±0.00 კონსტრუქციული ნიშნული
- ±0.00 არქიტექტურული ნიშნული

შენიშვნები

1. ნახაზში შეტანილი ყველა ცვლილება უნდა შეთანხმდეს პროექტის ავტორთან.
2. შენობის საპროექტო ნული (±0.00) ტოლია +440.89 აბსოლუტური ნიშნულის.
3. პროექტში ყველა ზომა მოცემულია სანტიმეტრებში, ნიშნულები - მეტრებში.

მისამართი

ქ. თბილისი, ბიჭვინთის ქ. III, №13
ს/კ: 01.11.04.005.194
3869 მ²

ნახაზის დასახელება:

უსაფ. გეგმა 14.00 ნიშნულზე

პროექტის სახელწოდება

მრავალბინიანი საცხოვრებელი სახლის, A ბლოკის, არქიტექტურული პროექტი

სტადია	პროექტი	
თანამდებობა	გვარი	ხელმოწერა
არქიტექტორი	კ.აბულაძე	
არქიტექტორი	კ.მინდიაშვილი	

თარიღი	2021 წ.	
ფორმატი	ფურცლები	მასშტაბი
A-3	A14	1:100, 1:200

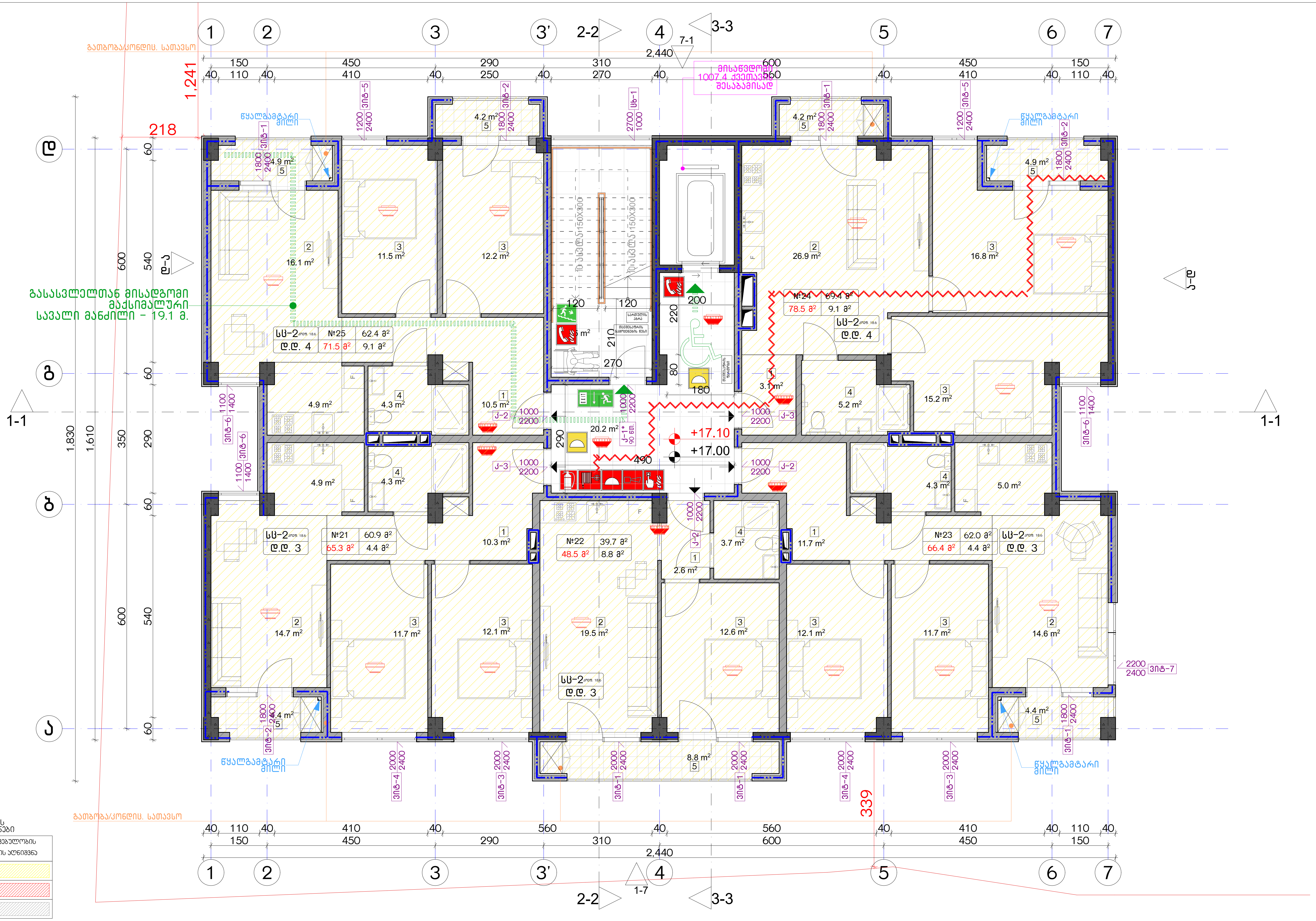

დაკავებულობის ჯგუფების აღნიშვნები

დაკავებულობის ჯგუფები	დაკავებულობის ჯგუფის აღნიშვნა
საცხოვრებელი ჯგუფი (სც)	
სავაჭრო ჯგუფი (სვ)	
სასაწყობო ჯგუფი (სწ-2)	

ექსპლიკაცია:

კორექტირება

№	კორექტირება	თარიღი
1		
2		
3		
4		
5		
6		
7		
8		

პირობითი ნიშნები:

- ნაკვეთის საზღვარი
- მონოლითი
- იატაკის მოჭიმვა
- შემავსებელი
- ჭრილის ხაზი
- ±0.00 კონსტრუქციული ნიშნული
- ±0.00 არქიტექტურული ნიშნული

შენიშვნები

1. ნახაზში შეტანილი ყველა ცვლილება უნდა შეთანხმდეს პროექტის ავტორთან.
2. შენობის საპროექტო ნული (±0.00) ტოლია +440.89 აბსოლუტური ნიშნულის.
3. პროექტში ყველა ზომა მოცემულია სანტიმეტრებში, ნიშნულები - მეტრებში.

მისამართი

ქ. თბილისი, ბიჭვინთის ქ. III, №13
ს/კ: 01.11.04.005.194
3869 მ²

ნახაზის დასახელება:

უსაფ. გეგმა 17.00 ნიშნულზე

პროექტის სახელწოდება

მრავალბინიანი საცხოვრებელი სახლის, A ბლოკის, არქიტექტურული პროექტი

სტადია	პროექტი	
თანამდებობა	გვარი	ხელმოწერა
არქიტექტორი	კ.აბულაძე	
არქიტექტორი	კ.მინდიაშვილი	

თარიღი	2021 წ.	
ფორმატი	ფურცლები	მასშტაბი
A-3	A15	1:100, 1:200

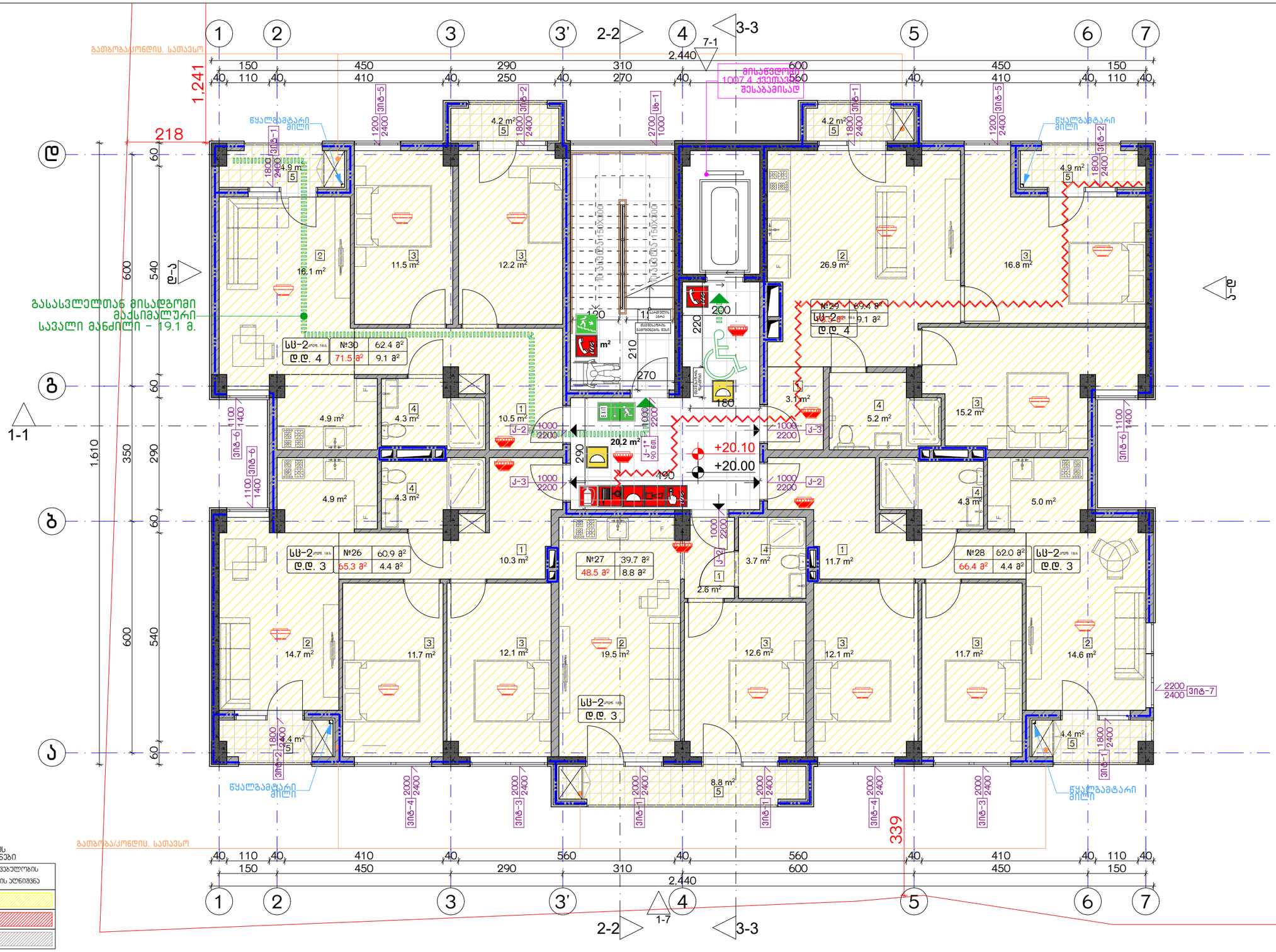

დაკავებულობის ჯგუფების აღნიშვნები

დაკავებულობის ჯგუფები	დაკავებულობის ჯგუფის აღნიშვნა
საცხოვრებელი ჯგუფი (ს3)	
სავაჭრო ჯგუფი (ს3)	
სასაწყობო ჯგუფი (ს6-2)	

ექსპლიკაცია:

კორექტირება

№	კორექტირება	თარიღი
1		
2		
3		
4		
5		
6		
7		
8		

პირობითი ნიშნები:

- ნაკვეთის საზღვარი
- მოცოცხლე
- ნაგებობის მოჩვენება
- შემაკავებელი
- ჭრილის ხაზი
- ±0.00 კონსტრუქციული ნიშნული
- ±0.00 არქიტექტურული ნიშნული

შენიშვნები

1. ნახაზში შეტანილი ცვლილება უნდა შეთანხმდეს პროექტის ავტორთან.
2. შენობის საპროექტო ნული (±0.00) ტოლია +440.89 აბსოლუტური ნიშნულის.
3. პროექტში ყველა ზომა მოცემულია სანტიმეტრებში, ნიშნულები - მეტრებში.

მისამართი

ქ. თბილისი, ბებრისციხის ქ. III, №13

ს/კ: 01.11.04.005.194

3869 მ²

.

ნახაზის დასახელება:

უსაფ. ბეგმა 20.00 ნიშნულზე

პროექტის სახელწოდება

მრავალბინიანი საცხოვრებელი სახლის,
A ბლოკის, არქიტექტურული პროექტი

სტადია	პროექტი	
თანამდებობა	გვარი	ხელმოწერა
არქიტექტორი	ქ.აბულაძე	
არქიტექტორი	ქ.მინდიაშვილი	

თარიღი	2021 წ.
ფურცლები	მასშტაბი
A-3	A16	1:100, 1:200

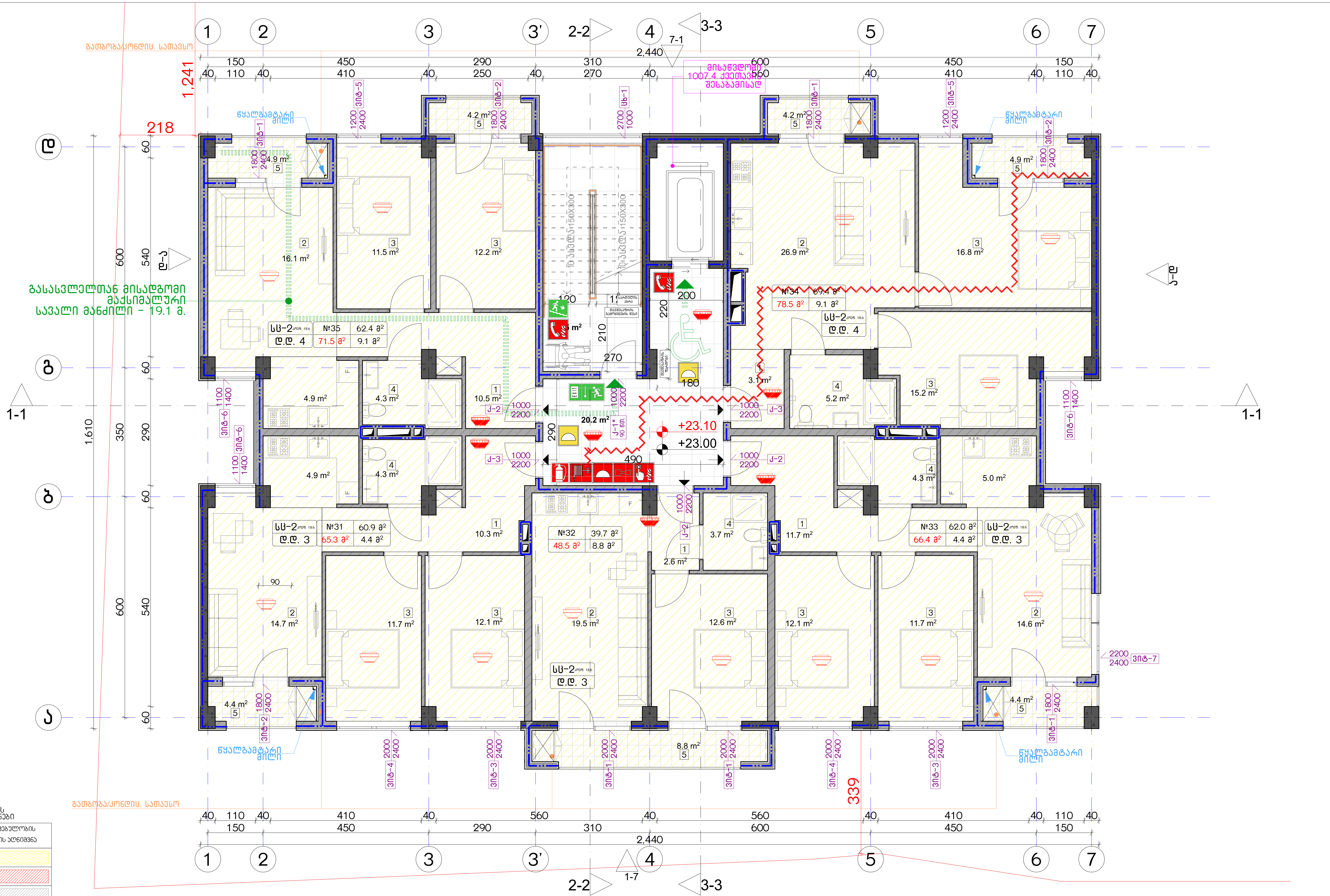

დაკავებულობის ჯგუფები	დაკავებულობის ჯგუფის აღნიშვნა
საცხოვრებელი ჯგუფი (სც)	
სავაჭრო ჯგუფი (ს3)	
სასაწყობო ჯგუფი (სწ-2)	

დაკავებულობის ჯგუფების აღნიშვნები

ექსპლიკაცია:

კორექტირება

№	კორექტირება	თარიღი
1		
2		
3		
4		
5		
6		
7		
8		

პირობითი ნიშნები:

- ნაკვეთის საზღვარი
- მონოლითი
- იატაკის მოჭიმვა
- შემავსებელი
- ჭრილის ხაზი
- ±0.00 კონსტრუქციული ნიშნული
- ±0.00 არქიტექტურული ნიშნული

შენიშვნები

1. ნახაზში შეტანილი ყველა ცვლილება უნდა შეთანხმდეს პროექტის ავტორთან.
2. შენობის საპროექტო ნული (±0.00) ტოლია +440.89 აბსოლუტური ნიშნულის.
3. პროექტში ყველა ზომა მოცემულია სანტიმეტრებში, ნიშნულები - მეტრებში.

მისამართი

ქ. თბილისი, ბიჭვინთის ქ. III, №13
ს/კ: 01.11.04.005.194
3869 მ²

ნახაზის დასახელება:

უსაფ. გეგმა 23.00 ნიშნულზე

პროექტის სახელწოდება

მრავალბინიანი საცხოვრებელი სახლის, A ბლოკის, არქიტექტურული პროექტი

სტადია	პროექტი	
თანამდებობა	გვარი	ხელმოწერა
არქიტექტორი	კ.აბულაძე	
არქიტექტორი	კ.მინდიაშვილი	

თარიღი	2021 წ.	
ფორმატი	ფურცლები	მასშტაბი
A-3	A17	1:100, 1:200

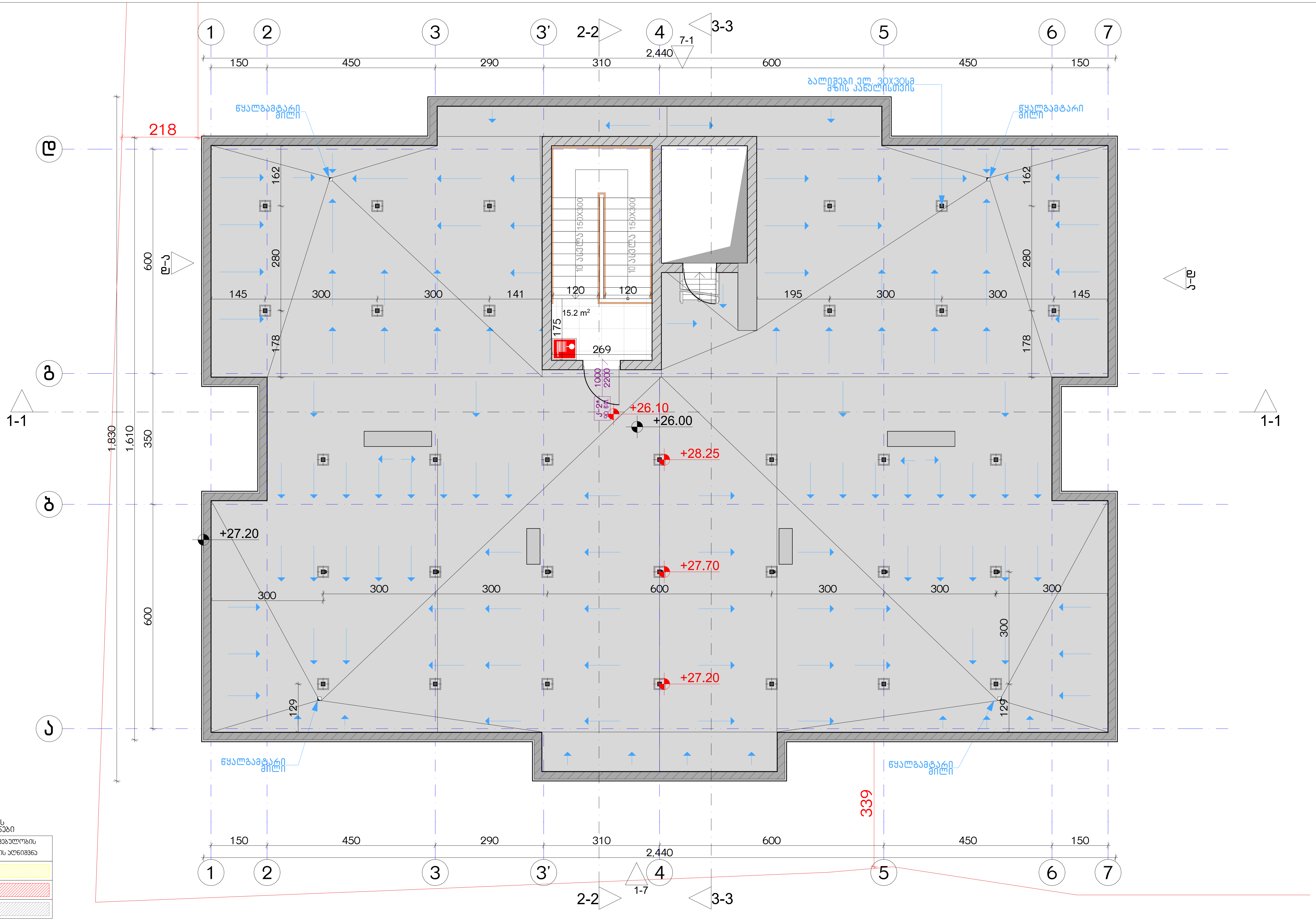

დაკავებულობის ჯგუფების აღნიშვნები

დაკავებულობის ჯგუფები	დაკავებულობის ჯგუფის აღნიშვნა
საცხოვრებელი ჯგუფი (სც)	
სავაჭრო ჯგუფი (ს3)	
სასაწყობო ჯგუფი (სწ-2)	

ექსპლიკაცია:

კორექტირება

№	კორექტირება	თარიღი
1		
2		
3		
4		
5		
6		
7		
8		

პირობითი ნიშნები:

- ნაკვეთის საზღვარი
- მონოლითი
- იატაკის მოჭიმვა
- შემავსებელი
- ჭრილის ხაზი
- ±0.00 კონსტრუქციული ნიშნული
- ±0.00 არქიტექტურული ნიშნული

შენიშვნები

1. ნახაზში შეტანილი ყველა ცვლილება უნდა შეთანხმდეს პროექტის ავტორთან.
2. შენობის საპროექტო ნული (±0.00) ტოლია +440.89 აბსოლუტური ნიშნულის.
3. პროექტში ყველა ზომა მოცემულია სანტიმეტრებში, ნიშნულები - მეტრებში.

მისამართი

ქ. თბილისი, ბიჭვინთის ქ. III, №13
ს/კ: 01.11.04.005.194
3869 მ²

ნახაზის დასახელება:

უსაფ. გეგმა 26.00 ნიშნულზე

პროექტის სახელწოდება

მრავალბინიანი საცხოვრებელი სახლის,
A ბლოკის, არქიტექტურული პროექტი

სტადია	პროექტი	
თანამდებობა	გვარი	ხელმოწერა
არქიტექტორი	კ.აბულაძე	
არქიტექტორი	კ.მინდიაშვილი	

თარიღი	2021 წ.	
ფორმატი	ფურცლები	მასშტაბი
A-3	A18	1:100, 1:200

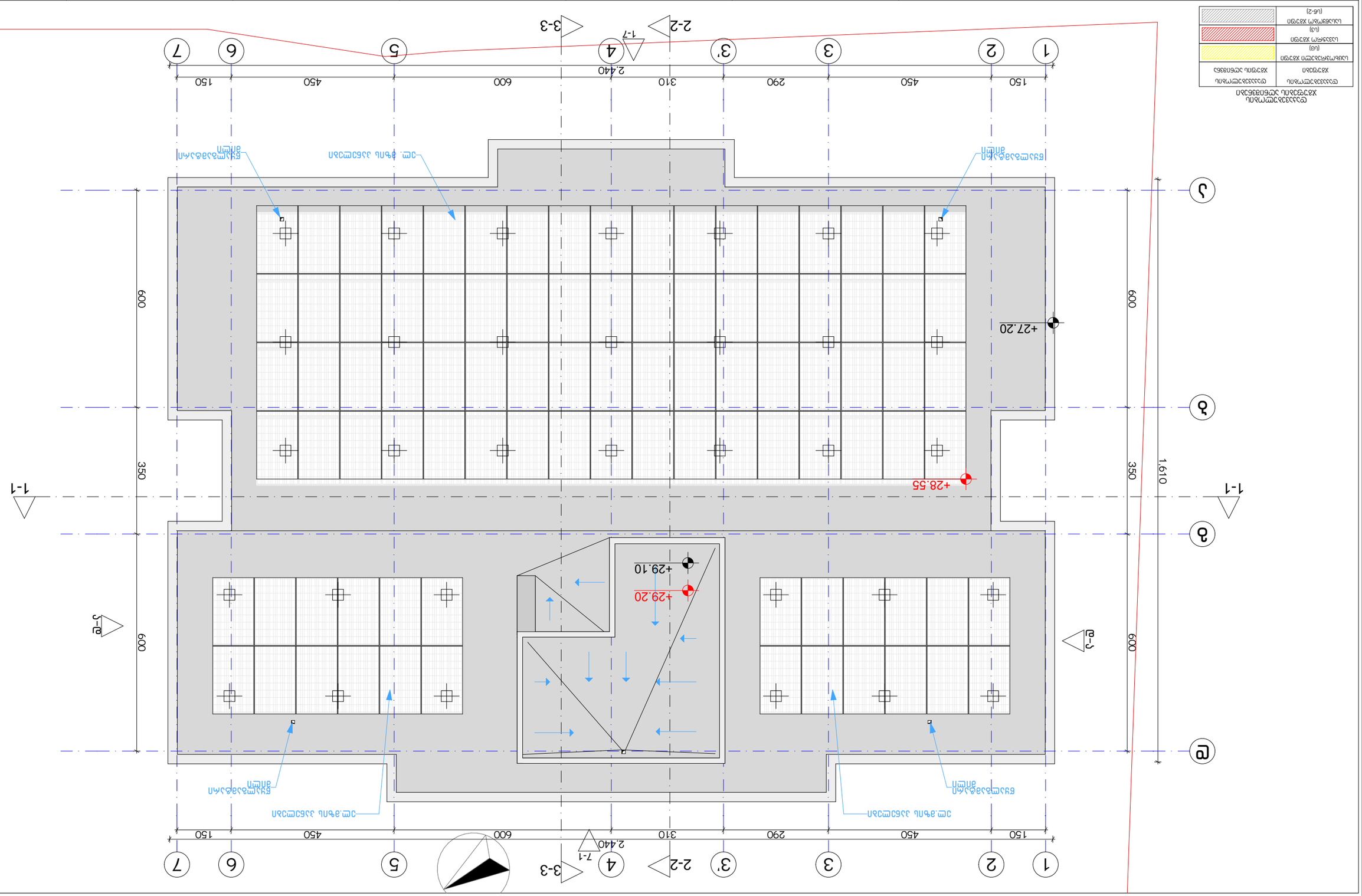

ნახაზის დასახელება:			
ტექნიკური მახასიათებლები:			
	№	ტიპი/დანიშნულება	ოდენობა
	1		
	2		
	3		
	4		
	5		
	6		
	7		
	8		

ტექნიკური მახასიათებლები	
ზომები	
ნაგებობის ტიპი	
ნაგებობის ადგილმდებარეობა	
ნაგებობის ფუნქციური დანიშნულება	
ნაგებობის კლასი	
ნაგებობის მოცულობა	
ნაგებობის ფართობი	
ნაგებობის სიმაღლე	

ნაგებობის ძირითადი ტექნიკური მახასიათებლ

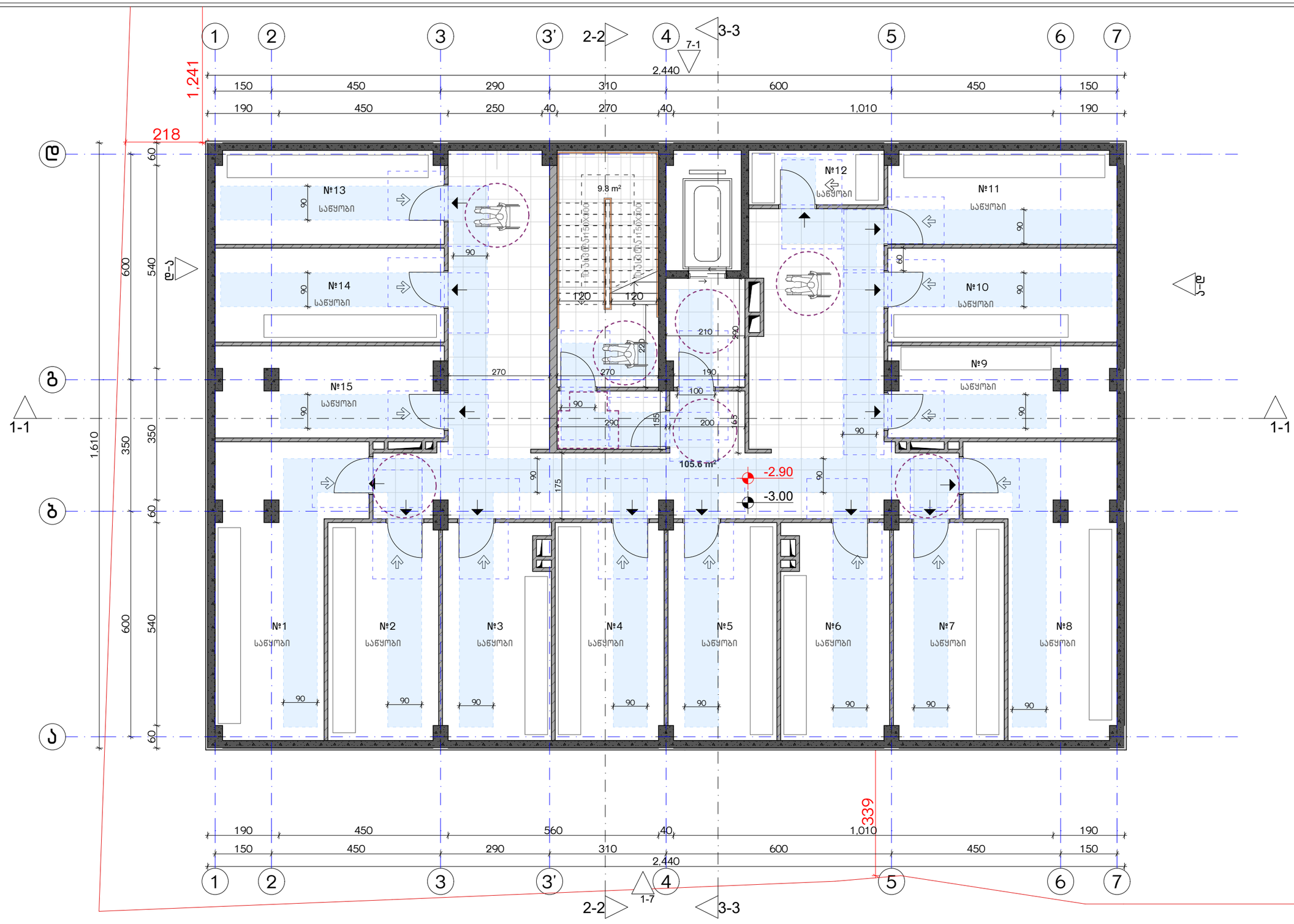

ექსპლიკაცია:	კორექტირება			პირობითი ნიშნები:	შენიშვნები	ნახაზის დასახელება:	პროექტის სახელწოდება	
	№	კორექტირება	თარიღი	ნაკვეთის საზღვარი მონოლითი იატაკის მოჭიმვა შემავსებელი ჭრილის ხაზი ±0.00 კონსტრუქციული ნიშნული ±0.00 არქიტექტურული ნიშნული	1. ნახაზში შეტანილი ცვლილება უნდა შეთანხმდეს პროექტის ავტორთან. 2. შენობის საპროექტო ნული (±0.00) ტოლია +440.89 აბსოლუტური ნიშნულის. 3. პროექტში ცვლილა ზომა მოცემულია სანტიმეტრებში, ნიშნულები - მეტრებში.	მისაწვდომობის გეგმა -3.00 ნიშნულზე	მრავალბინიანი საცხოვრებელი სახლის, A ბლოკის, არქიტექტურული პროექტი	
	1				მისამართი		სტადია პროექტი	
	2				ქ. თბილისი, ბეჭვინთის ქ. III, №13 ს/კ: 01.11.04.005.194 3869 მ² .		თანამფლობა გვარი ხელმოწერა	
	3							თარიღი 2021 წ.
	4						არქიტექტორი ქ.აბულაძე	ფურცლის ფურცლები მასშტაბი
	5						არქიტექტორი ქ.მინდიაშვილი	A-3 A20 1:100
	6							
	7							
	8							

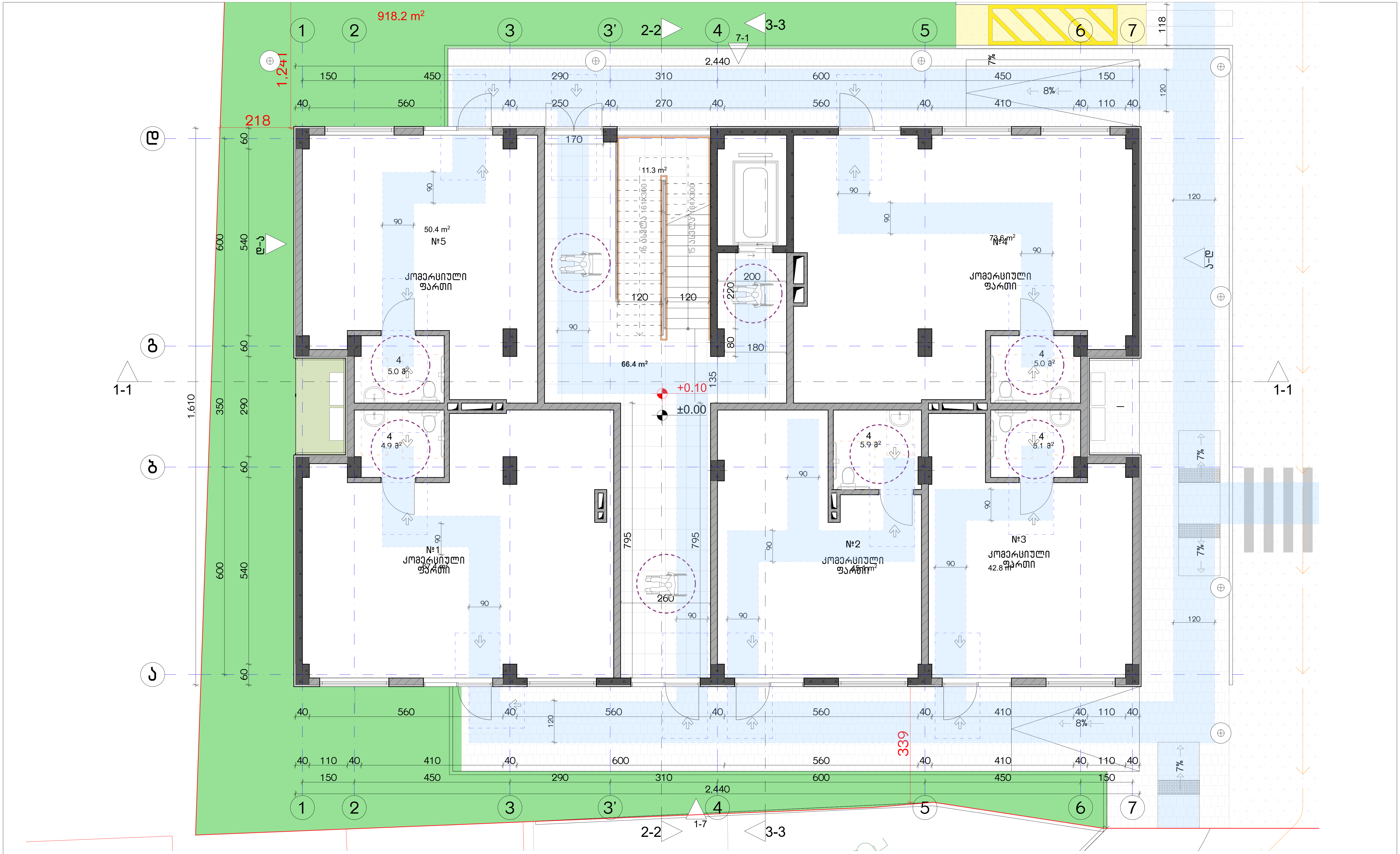

ექსპლიკაცია:

კორექტირება

№	კორექტირება	თარიღი
1		
2		
3		
4		
5		
6		
7		
8		

პირობითი ნიშნები:

- ნაკვეთის საზღვარი
- მონოლითი
- იატაკის მოჭიმვა
- შემავსებელი
- ჭრილის ხაზი
- ±0.00 კონსტრუქციული ნიშნული
- ±0.00 არქიტექტურული ნიშნული

შენიშვნები

1. ნახაზში შეტანილი ყველა ცვლილება უნდა შეთანხმდეს პროექტის ავტორთან.
2. შენობის საპროექტო ნული (±0.00) ტოლია +440.89 აბსოლუტური ნიშნულის.
3. პროექტში ყველა ზომა მოცემულია სანტიმეტრებში, ნიშნულები - მეტრებში.

მისამართი

ქ. თბილისი, ბიჭვინთის ქ. III, №13
ს/კ: 01.11.04.005.194
3869 მ²

ნახაზის დასახელება:

მისაწვდომობის გეგმა 0.00 ნიშნულზე

პროექტის სახელწოდება

მრავალბინიანი საცხოვრებელი სახლის, **A** ბლოკის, არქიტექტურული პროექტი

სტადია	პროექტი				
თანამდებობა	გვარი	ხელმოწერა			
			თარიღი	2021 წ.	
არქიტექტორი	კ.აბულაძე		ფორმატი	ფურცლები	მასშტაბი
არქიტექტორი	კ.მინდიაშვილი		A-3	A21	1:100

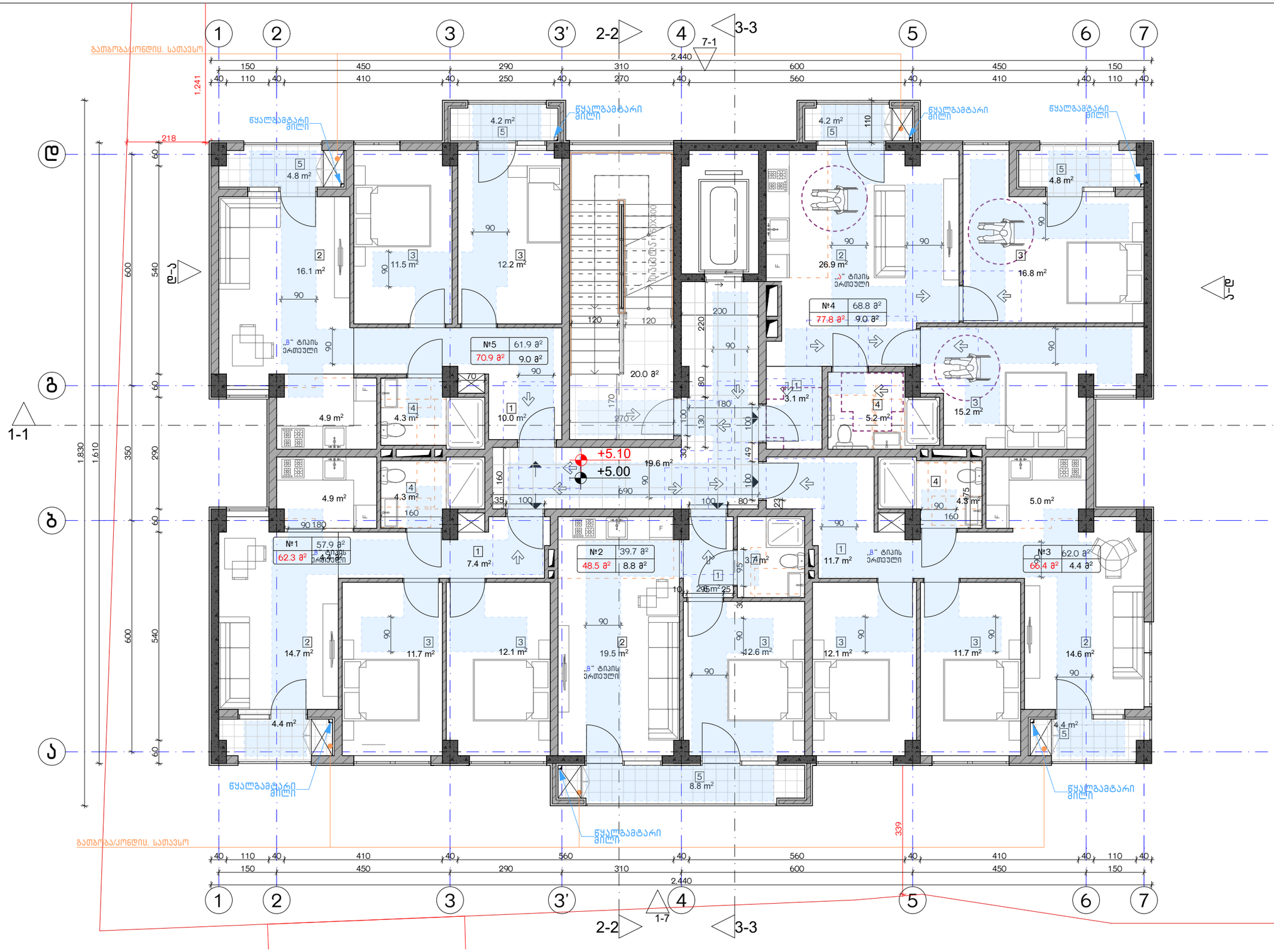

ექსპლიკაცია:	კორექტირება			პირობითი ნიშნები:	შენიშვნები	ნახაზის დასახელება:	პროექტის სახელწოდება	
	№	კორექტირება	თარიღი	ნაკვეთის საზღვარი მრენოლითი იატაკის მოპირკეთება შემაკავებელი ჭრილის ხაზი ±0.00 კონსტრუქციული ნიშნული ±0.00 არქიტექტურული ნიშნული	1. ნახაზზე შეტანილი ცვლილება უნდა შეთანხმდეს პროექტის ავტორთან. 2. შენობის საპროექტო ნული (±0.00) ტოლია +440.89 აბსოლუტური ნიშნულის. 3. პროექტში ცვლილება ზომა მოცემულია სანტიმეტრებში, ნიშნულები - მეტრებში.	მისაწვდომობის გეგმა 5.00 ნიშნულზე	მრავალბინიანი საცხოვრებელი სახლის, **A** ბლოკის, არქიტექტურული პროექტი	
	1				მისამართი		სტადია პროექტი	
	2				ქ. თბილისი, ბებვინთის ქ. III, №13		თანამდებობა გვარი ხელმოწერა	
	3				ს/კ: 01.11.04.005.194 3869 მ²			თარიღი 2021 წ.
	4				.		არქიტექტორი ქ.აბულაძე	ფურცლის ფურცლები მასშტაბი
	5						არქიტექტორი ქ.მინდიაშვილი	A-3 A22 1:100
	6							
	7							
	8							

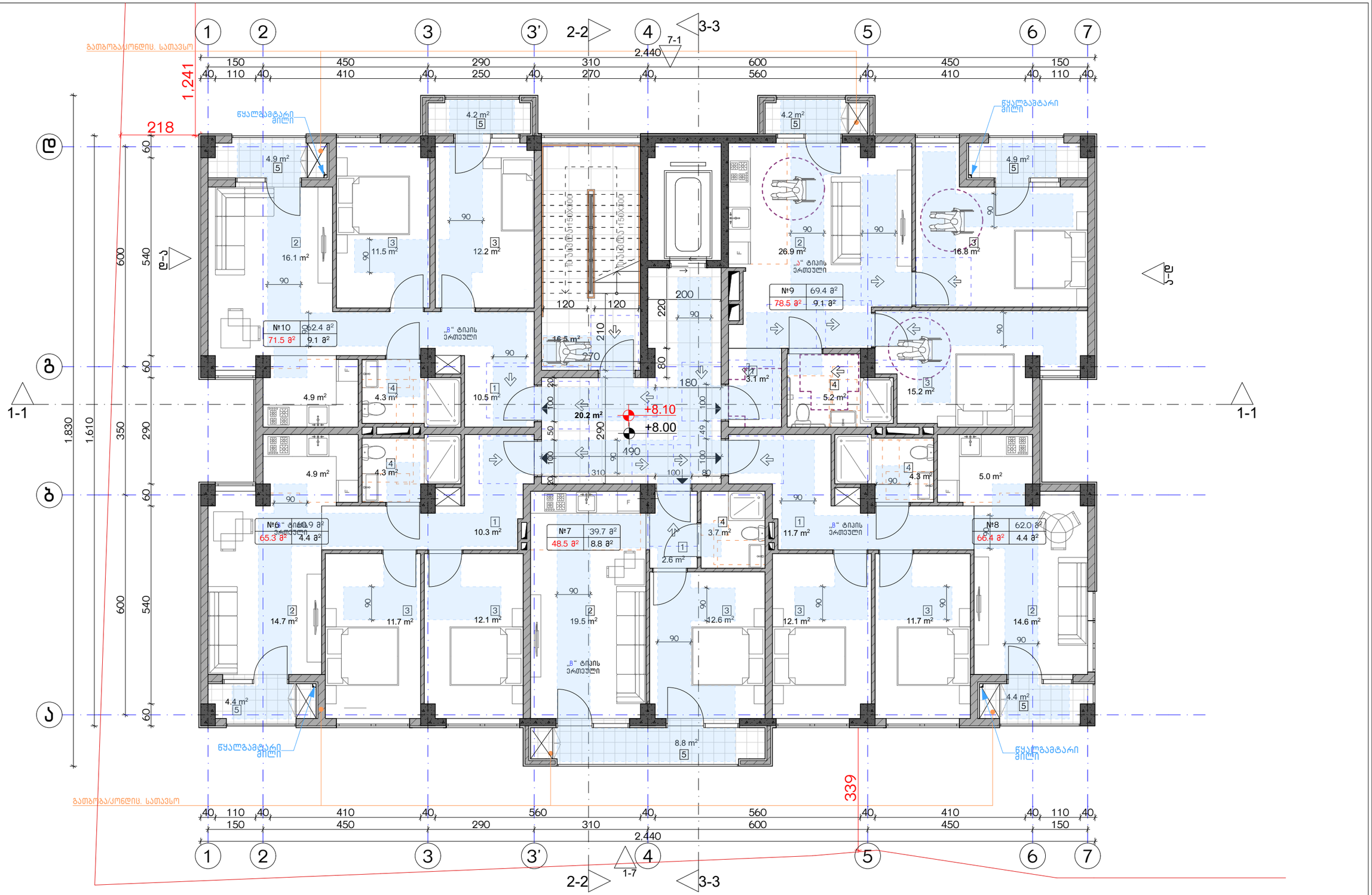

ექსპლიკაცია:	კორექტირება			პირობითი ნიშნები:	შენიშვნები	ნახაზის დასახელება:	პროექტის სახელწოდება	
	№	კორექტირება	თარიღი	ნაკვეთის საზღვარი მონოლითი იატაკის მოჭიმვა შემავსებელი ჭრილის ხაზი ±0.00 კონსტრუქციული ნიშნული ±0.00 არქიტექტურული ნიშნული	1. ნახაზში შეტანილი ცვლა ცვლილება უნდა შეთანხმდეს პროექტის ავტორთან. 2. შენობის საარეპერო ნული (±0.00) ტოლია +440.89 აბსოლუტური ნიშნულის. 3. პროექტში ცვლა ზომა მოცემულია სანტიმეტრებში, ნიშნულები - მეტრებში.	მისაწვდომობის გეგმა 8.00 ნიშნულზე	მრავალბინიანი საცხოვრებელი სახლის, **A** ბლოკის, არქიტექტურული პროექტი	
					მისამართი ქ. თბილისი, ბეგვინთის ქ. III, №13 ს/კ: 01.11.04.005.194 3869 მ²		სტადია: პროექტი	
							თანამდებობა: გვარი: ხელმოწერა:	
								თარიღი: 2021 წ.
							არქიტექტორი ქ.აბულაძე	ფურცლის: ფურცლები: მასშტაბი:
							არქიტექტორი ქ.ბინდიაშვილი	A-3 A23 1:100

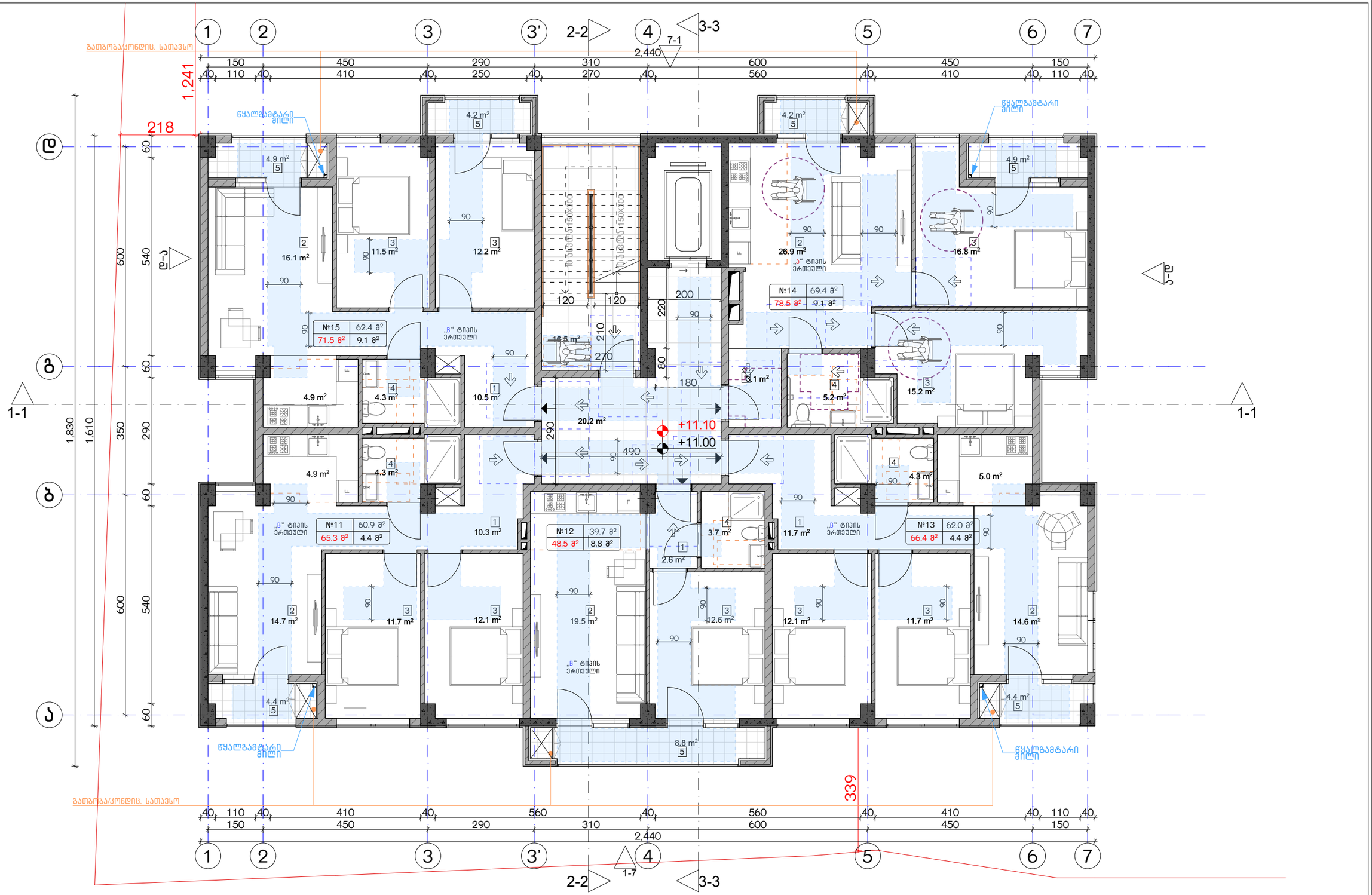

ექსპლიკაცია:	კორექტირება			პირობითი ნიშნები:	შენიშვნები	ნახაზის დასახელება:	პროექტის სახელწოდება	
	№	კორექტირება	თარიღი	ნაკვეთის საზღვარი მონოლითი იატაკის მოჭიმვა შემავსებელი ჭრილის ხაზი ±0.00 კონსტრუქციული ნიშნული ±0.00 არქიტექტურული ნიშნული	1. ნახაზში შეტანილი ცვლილება უნდა შეთანხმდეს პროექტის ავტორთან. 2. შენობის საპროექტო ნული (±0.00) ტოლია +440.89 აბსოლუტური ნიშნულის. 3. პროექტში ყველა ზომა მოცემულია სანტიმეტრებში, ნიშნულები - მეტრებში. მისამართი ქ. თბილისი, ბებვინთის ქ. III, №13 ს/კ: 01.11.04.005.194 3869 მ² .	მისაწვდომობის გეგმა 11.00 ნიშნულზე	მრავალბინიანი საცხოვრებელი სახლის, **A** ბლოკის, არქიტექტურული პროექტი	
	1						სტადია პროექტი	
	2						თანამდებობა გვარი ხელმოწერა	
	3							თარიღი 2021 წ.
	4						არქიტექტორი ქ.აბულაძე	ფურცლის ფურცლები მასშტაბი
	5						არქიტექტორი ქ.მინდიაშვილი	A-3 A24 1:100
	6							
	7							
	8							

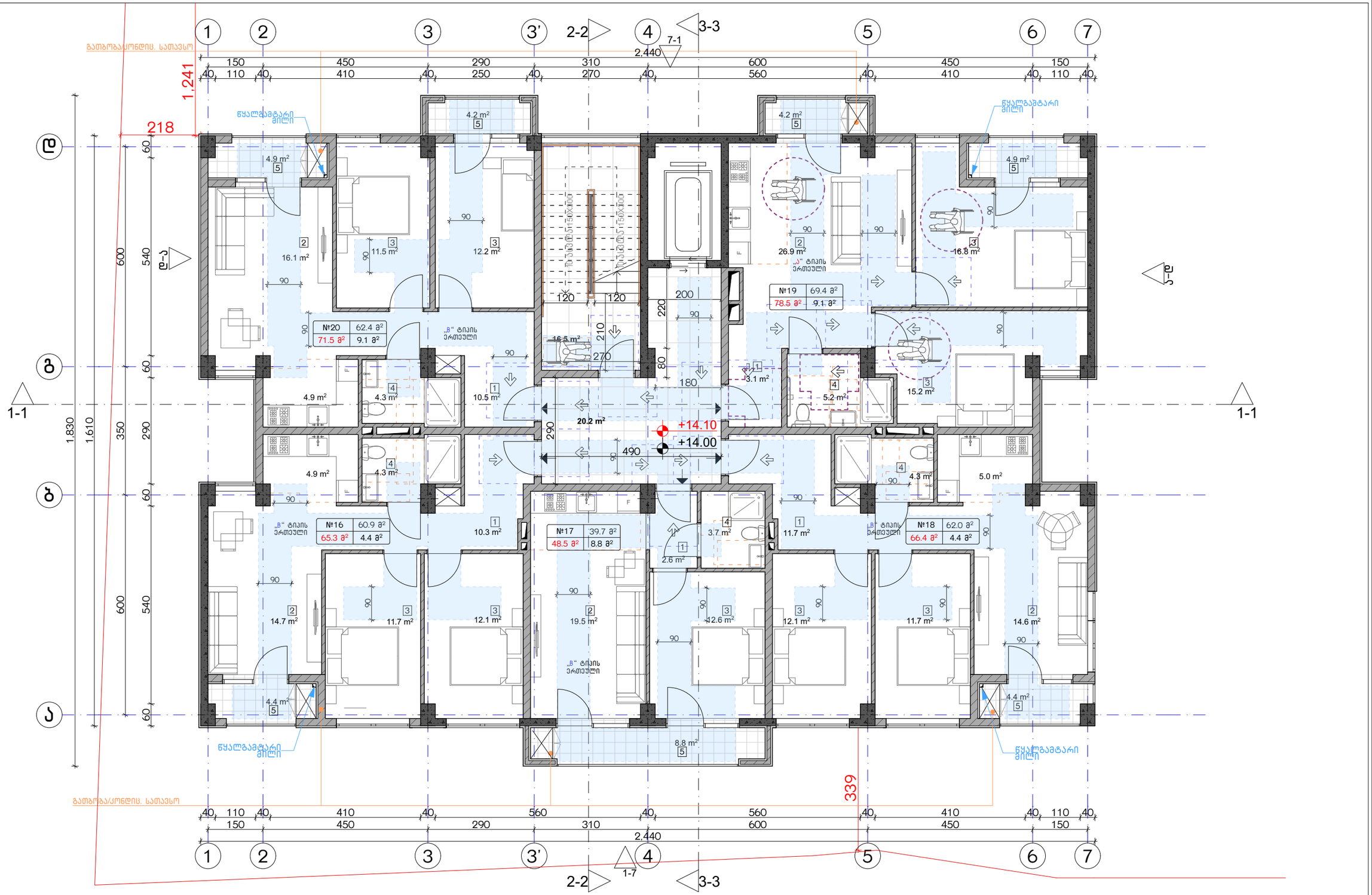

ექსპლიკაცია:	კორექტირება			პირობითი ნიშნები:	შენიშვნები	ნახაზის დასახელება:	პროექტის სახელწოდება	
	№	კორექტირება	თარიღი	ნაკვეთის საზღვარი მონოლითი იატაკის მოჭიმვა შემავსებელი ჭრილის ხაზი ±0.00 კონსტრუქციული ნიშნული ±0.00 არქიტექტურული ნიშნული	1. ნახაზში შეტანილი ცვლილება უნდა შეთანხმდეს პროექტის ავტორთან. 2. შენობის საარეპერო ნული (±0.00) ტოლია +440.89 აბსოლუტური ნიშნულის. 3. პროექტში ყველა ზომა მოცემულია სანტიმეტრებში, ნიშნულები - მეტრებში. მისამართი ქ. თბილისი, ბებვინთის ქ. III, №13 ს/კ: 01.11.04.005.194 3869 მ²	მისაწვდომობის გეგმა 14.00 ნიშნულზე	მრავალბინიანი საცხოვრებელი სახლის, **A** ბლოკის, არქიტექტურული პროექტი	
	1						სტადია: პროექტი	
	2						თანამდებობა: გვარი: ხელმოწერა:	
	3							თარიღი: 2021 წ.
	4						არქიტექტორი ქ.აბულაძე	ფურცლის: ფურცლები: მასშტაბი:
	5						არქიტექტორი ქ.მინდიაშვილი	A-3 A25 1:100
	6							
	7							
	8							

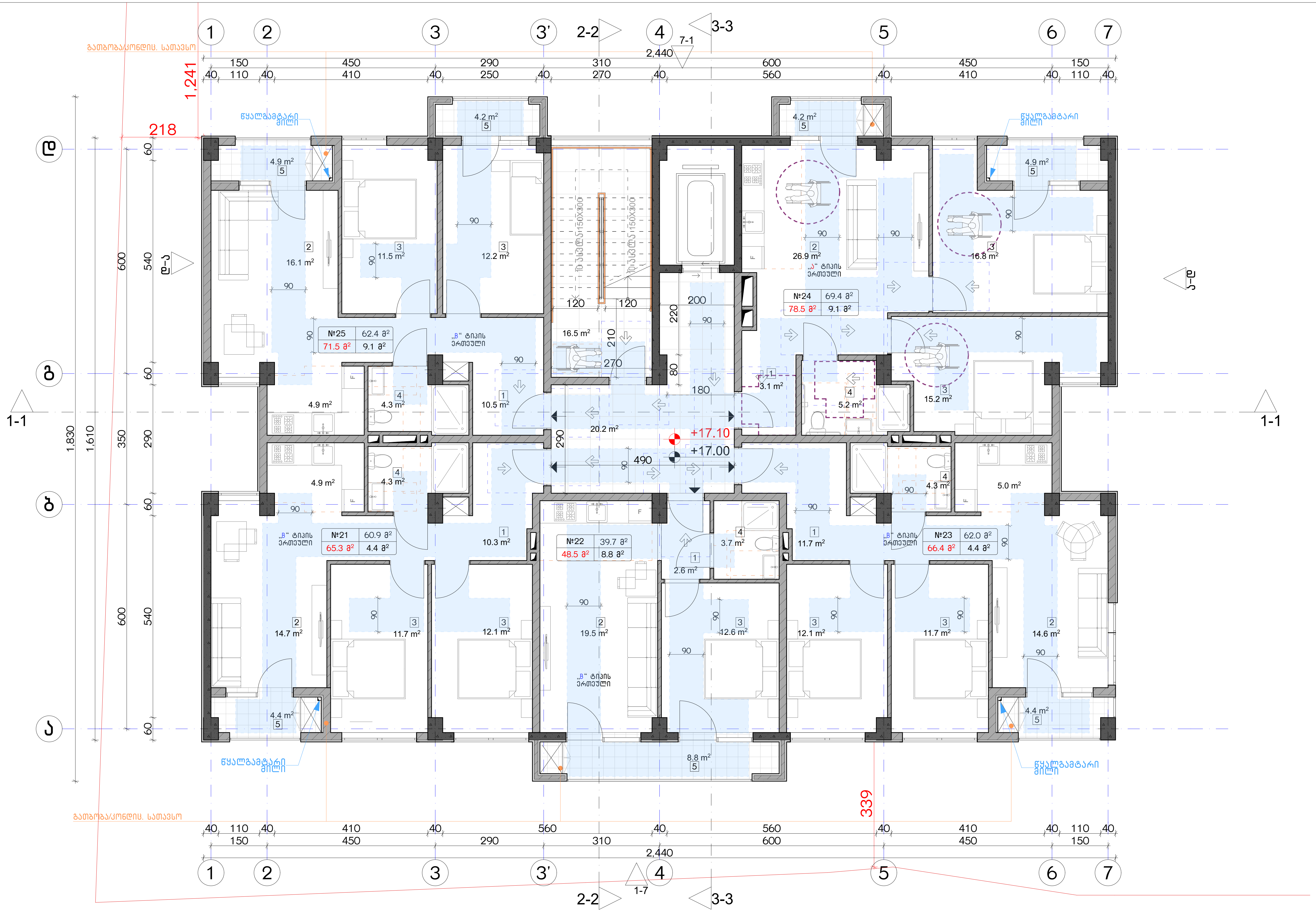

ექსპლიკაცია:

კორექტირება

№	კორექტირება	თარიღი
1		
2		
3		
4		
5		
6		
7		
8		

პირობითი ნიშნები:

- ნაკვეთის საზღვარი
- მონოლითი
- იატაკის მოჭიმვა
- შემავსებელი
- ჭრილის ხაზი
- ±0.00 კონსტრუქციული ნიშნული
- ±0.00 არქიტექტურული ნიშნული

შენიშვნები

1. ნახაზში შეტანილი ყველა ცვლილება უნდა შეთანხმდეს პროექტის ავტორთან.
2. შენობის საპროექტო ნული (±0.00) ტოლია +440.89 აბსოლუტური ნიშნულის.
3. პროექტში ყველა ზომა მოცემულია სანტიმეტრებში, ნიშნულები - მეტრებში.

მისამართი

ქ. თბილისი, ბიჭვინთის ქ. III, №13
ს/კ: 01.11.04.005.194
3869 მ²

ნახაზის დასახელება:

მისაწვდომობის გეგმა 17.00 ნიშნულზე

პროექტის სახელწოდება

მრავალბინიანი საცხოვრებელი სახლის, A ბლოკის, არქიტექტურული პროექტი

სტადია	პროექტი				
თანამდებობა	გვარი	ხელმოწერა			
			თარიღი	2021 წ.	
არქიტექტორი	კ.აბულაძე		ფორმატი	ფურცლები	მასშტაბი
არქიტექტორი	კ.მინდიაშვილი		A-3	A26	1:100

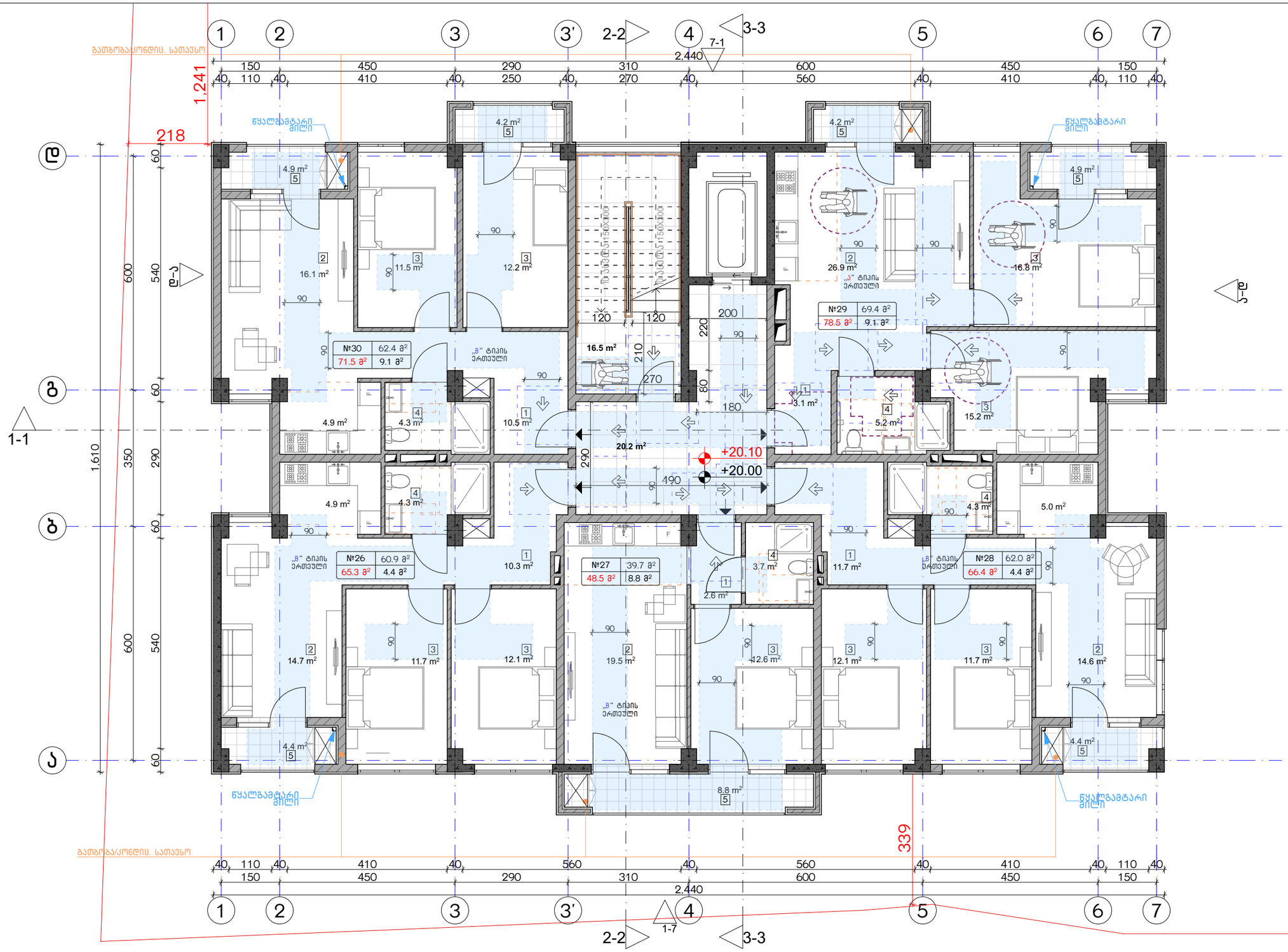

ექსპლიკაცია:	კორექტირება			პირობითი ნიშნები:	შენიშვნები	ნახაზის დასახელება:	პროექტის სახელწოდება	
	№	კორექტირება	თარიღი	ნაკვეთის საზღვარი მრუდოლითი იატაკის მოპირკეთება შემაკავებელი ჭრილის ხაზი ±0.00 კონსტრუქციული ნიშნული ±0.00 არქიტექტურული ნიშნული	1. ნახაზში შეტანილი ცვლილება უნდა შეთანხმდეს პროექტის ავტორთან. 2. შენობის საარეპერო ნული (±0.00) ტოლია +440.89 აბსოლუტური ნიშნულის. 3. პროექტში ყველა ზომა მოცემულია სანტიმეტრებში, ნიშნულები - მეტრებში. მისამართი ქ. თბილისი, ბებვინთის ქ. III, №13 ს/კ: 01.11.04.005.194 3869 მ²	მისაწვდომობის გებმა 20.00 ნიშნულზე	მრავალბინიანი საცხოვრებელი სახლის, **A** ბლოკის, არქიტექტურული პროექტი	
	1						სტადია: პროექტი	
	2						თანამდებობა: გვარი: ხელმოწერა:	
	3						თარიღი: 2021 წ.	
	4						არქიტექტორი ქ.აბულაძე	ფურცლის: ფურცლები: მასშტაბი:
	5						არქიტექტორი ქ.მინდიაშვილი	A-3 A27 1:100
	6							
	7							
	8							

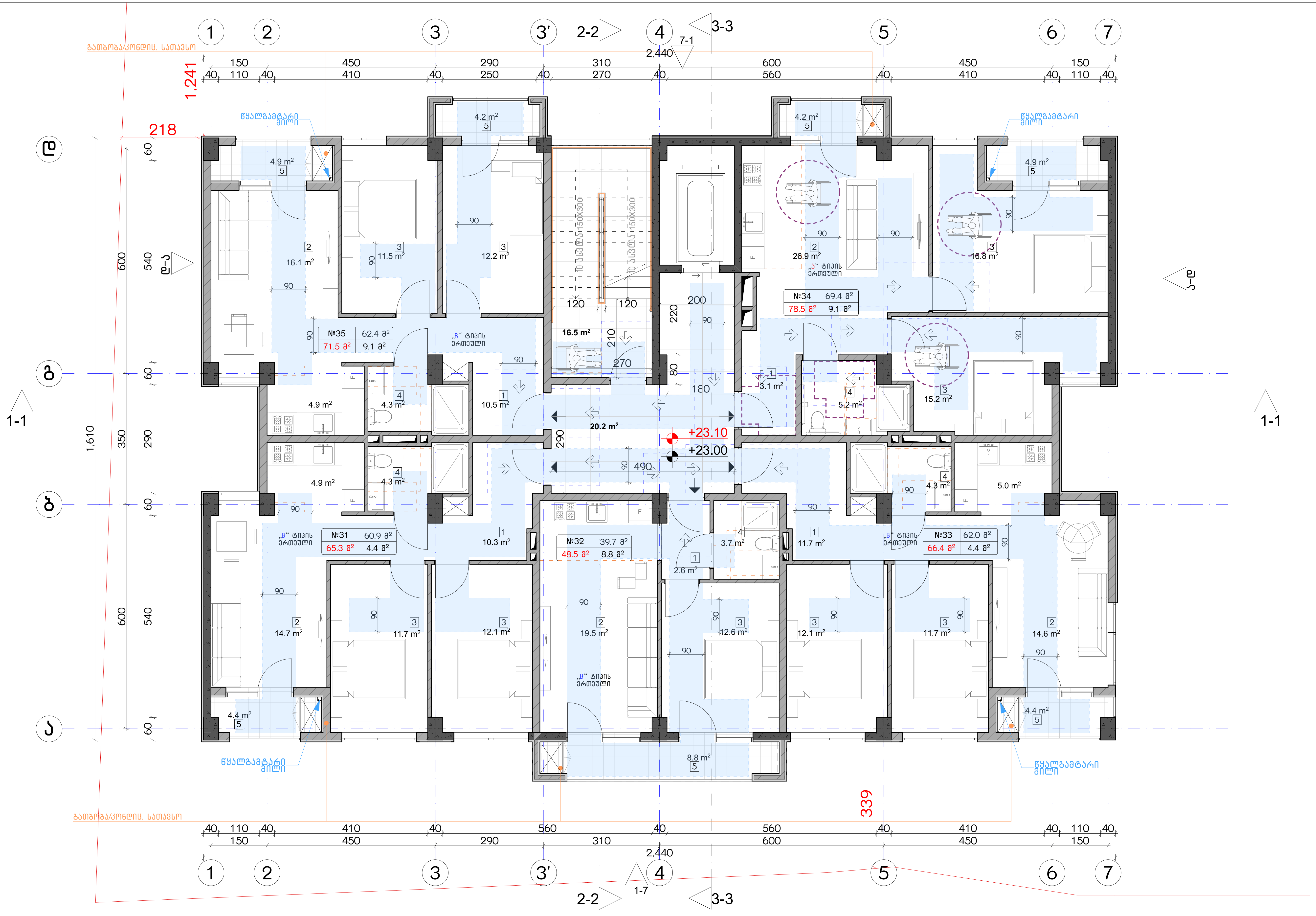

ექსპლიკაცია:	კორექტირება		
	№	კორექტირება	თარიღი
	1		
	2		
	3		
	4		
	5		
	6		
	7		
	8		

პირობითი ნიშნები:

- ნაკვეთის საზღვარი
- მონოლითი
- იატაკის მოჭიმვა
- შემავსებელი
- ჭრილის ხაზი
- ±0.00 კონსტრუქციული ნიშნული
- ±0.00 არქიტექტურული ნიშნული

შენიშვნები

1. ნახაზში შეტანილი ყველა ცვლილება უნდა შეთანხმდეს პროექტის ავტორთან.
2. შენობის საპროექტო ნული (±0.00) ტოლია +440.89 აბსოლუტური ნიშნულის.
3. პროექტში ყველა ზომა მოცემულია სანტიმეტრებში, ნიშნულები - მეტრებში.

მისამართი

ქ. თბილისი, ბიჭვინთის ქ. III, №13

ს/კ: 01.11.04.005.194

3869 მ²

.

ნახაზის დასახელება:

მისაწვდომობის გეგმა 23.00 ნიშნულზე

პროექტის სახელწოდება

მრავალბინიანი საცხოვრებელი სახლის, **A** ბლოკის, არქიტექტურული პროექტი

სტადია	პროექტი	
თანამდებობა	გვარი	ხელმოწერა
არქიტექტორი	კ.აბულაძე	
არქიტექტორი	კ.მინდიაშვილი	

თარიღი	2021 წ.	
ფორმატი	ფურცლები	მასშტაბი
A-3	A28	1:100

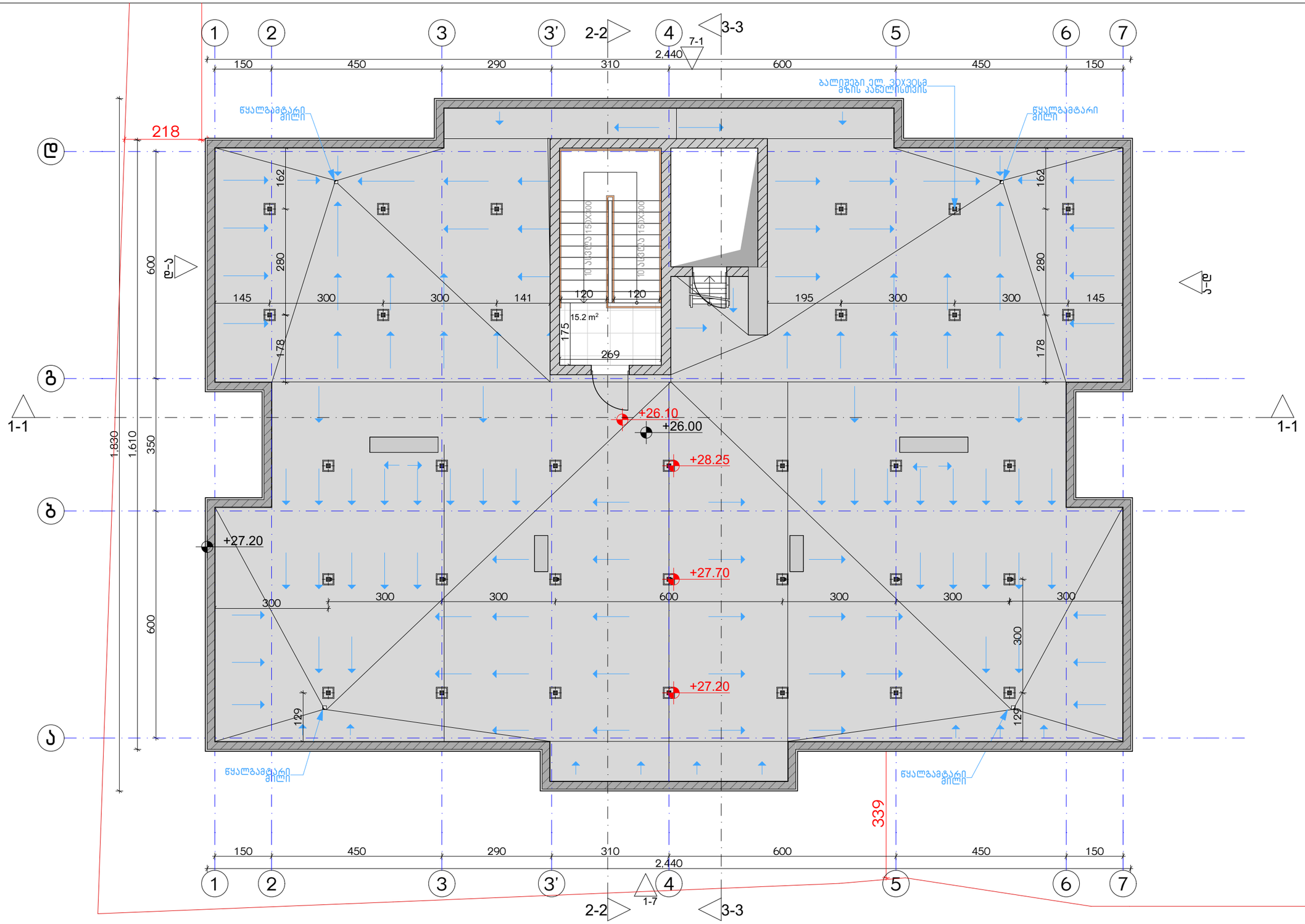

ექსპლიკაცია:	კორექტირება	პირობითი ნიშნები:
	№ კორექტირება თარიღი	ნაკვეთის საზღვარი მონოლითი იატაკის მოჭიმვა შემავსებელი ჭრილის ხაზი ±0.00 კონსტრუქციული ნიშნული ±0.00 არქიტექტურული ნიშნული

შენიშვნები

1. ნახაზში შეტანილი ცვლილება უნდა შეთანხმდეს პროექტის ავტორთან.
2. შენობის საპროექტო ნული (±0.00) ტოლია +440.89 აბსოლუტური ნიშნულის.
3. პროექტში ყველა ზომა მოცემულია სანტიმეტრებში, ნიშნულები - მეტრებში.

მისამართი

ქ. თბილისი, ბებვინოის ქ. III, №13

ს/კ: 01.11.04.005.194

3869 მ²

.

ნახაზის დასახელება:

მისაწვდომობის გეგმა 26.00 ნიშნულზე

პროექტის სახელწოდება

მრავალბინიანი საცხოვრებელი სახლის, **A** ბლოკის, არქიტექტურული პროექტი

სტადია	პროექტი	
თანამდებობა	გვარი	ხელმოწერა
არქიტექტორი	ა.აბულაძე	
არქიტექტორი	ა.მინდიაშვილი	

თარიღი 2021 წ.

ფურცლის	ფურცლები	მასშტაბი
A-3	A29	1:100

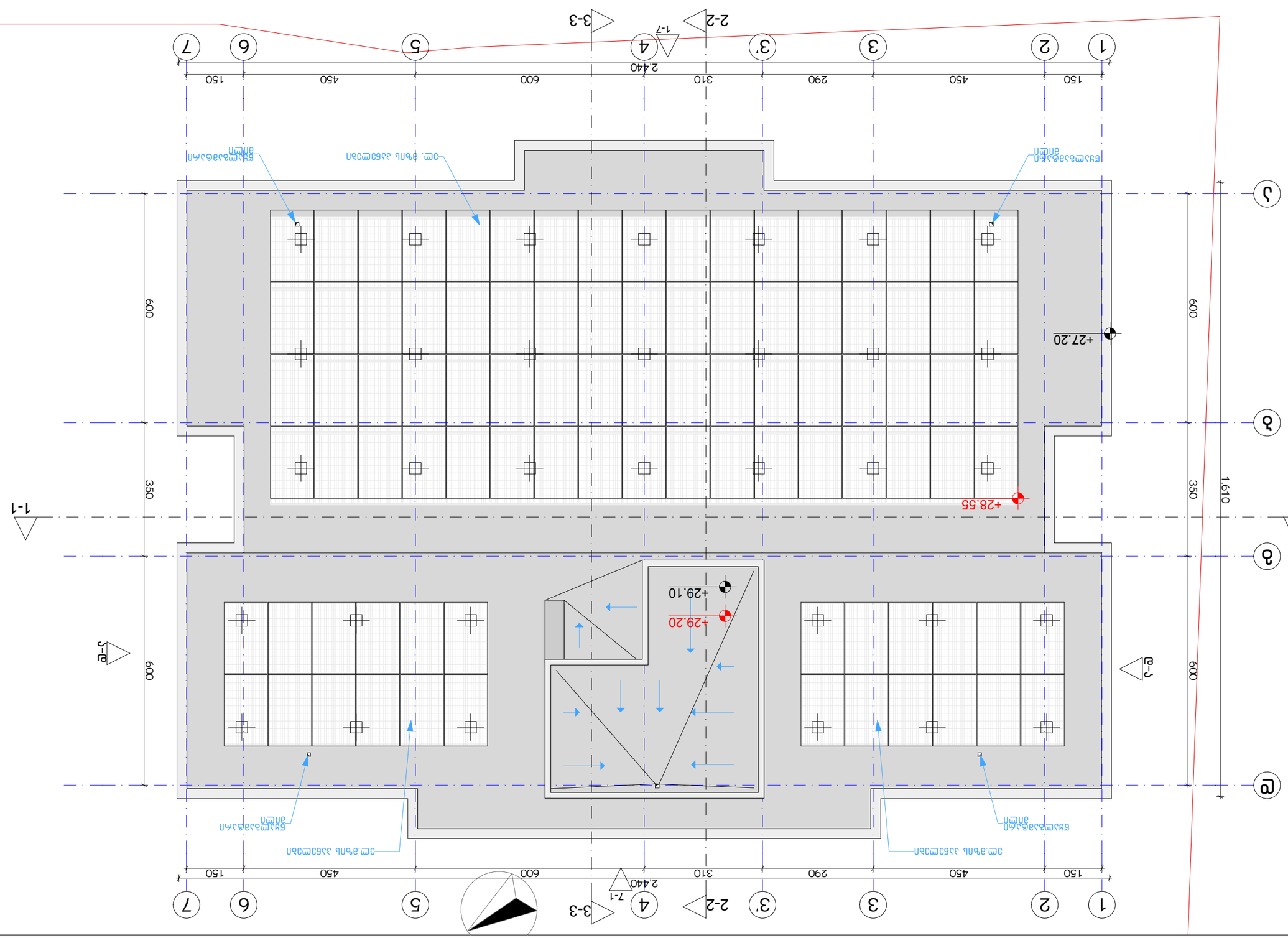

ЗАПАСНОЙ ВЫХОД:		ДОМОФОННАЯ СВЯЗЬ:	ЭКСПЛИКАЦИЯ ПОМЕЩЕНИЙ:	ЗАЩИТНОЕ ЗАЗЕМЛЕНИЕ	ЗАГОРОДНЫЙ ЖИЛОЙ ДОМ С ГАРАЖОМ И БАССЕЙНОМ ПО ИНДИВИДУАЛЬНОМУ ПРОЕКТУ
№	ДОМОФОННАЯ ПАНЕЛЬ	ОБОЗНАЧЕНИЕ		1. ВЫПОЛНЕНО ЗАЩИТНОЕ ЗАЗЕМЛЕНИЕ ОБЩЕСТВЕННОЙ ЗАЩИТЫ ОТ ПОРАЖЕНИЯ ЭЛЕКТРИЧЕСКИМ ТОКОМ.	
1		ВЫЗОВ		2. ЗАЗЕМЛЕНИЕ ВЫПОЛНЕНО ОТДЕЛЬНЫМ ПРОВОДНИКОМ (Ø10) ОТ ГЛАВНОЙ ЗАЗЕМЛЯЮЩЕЙ ШИНЫ ДО ЗАЗЕМЛЯЮЩЕГО УСТРОЙСТВА +440.89 ВЫШЕ ОТМЕТКИ 0.000.	
2		ОТВЕТ		3. ДОМОФОННАЯ ПАНЕЛЬ ВЫЗОВ ЗАЗЕМЛЯЕТСЯ ЗАЗЕМЛЯЮЩИМ ПРОВОДНИКОМ ОТ ГЛАВНОЙ ЗАЗЕМЛЯЮЩЕЙ ШИНЫ, ЗАЗЕМЛЯЮЩЕЕ УСТРОЙСТВО - ЗАЗЕМЛИТЕЛЬ.	
3		ОТКРЫТЬ ЗАМОК			
4		ЗАЗЕМЛЕНИЕ		ВОДОСНАБЖЕНИЕ	
5		ВЫЗОВ			
6		ОТКРЫТЬ ЗАМОК			
7		ЗАЗЕМЛЕНИЕ			
8					

ГЛАВНЫЙ ВХОД:		ВЕДОМОСТЬ ССЫЛОЧНЫХ И ПРИЛАГАЕМЫХ ДОКУМЕНТОВ:		ВЕДОМОСТЬ РАБОЧИХ ЧЕРТЕЖЕЙ ОСНОВНОГО КОМПЛЕКТА:	
ВЫЗОВ	ДОМОФОННАЯ ПАНЕЛЬ, ВЫЗЫВНАЯ ПАНЕЛЬ ВИДЕОДОМОФОНА А ДЛЯ ОТКРЫВАНИЯ ЗАМКА	ОБОЗНАЧЕНИЕ ДОКУМЕНТА	НАИМЕНОВАНИЕ	ОБОЗНАЧЕНИЕ ЧЕРТЕЖА	НАИМЕНОВАНИЕ
		63283.29.10 ОГЛАВЛЕНИЕ			
ОТВЕТ					
ОТКРЫТЬ ЗАМОК					
ЗАЗЕМЛЕНИЕ					
ВЫЗОВ	ОТВЕТ	ОТКРЫТЬ ЗАМОК	ЗАЗЕМЛЕНИЕ		
ДОМОФОННАЯ ПАНЕЛЬ	ДОМОФОННАЯ ТРУБКА	ДОМОФОННАЯ ПАНЕЛЬ	ДОМОФОННАЯ ТРУБКА		

ОТМЕТКА	2021 г.				
ГИП	ФАМИЛИЯ				
ГАП	ФАМИЛИЯ				
ДОМОФОННАЯ ПАНЕЛЬ	ДОМОФОННАЯ ТРУБКА				

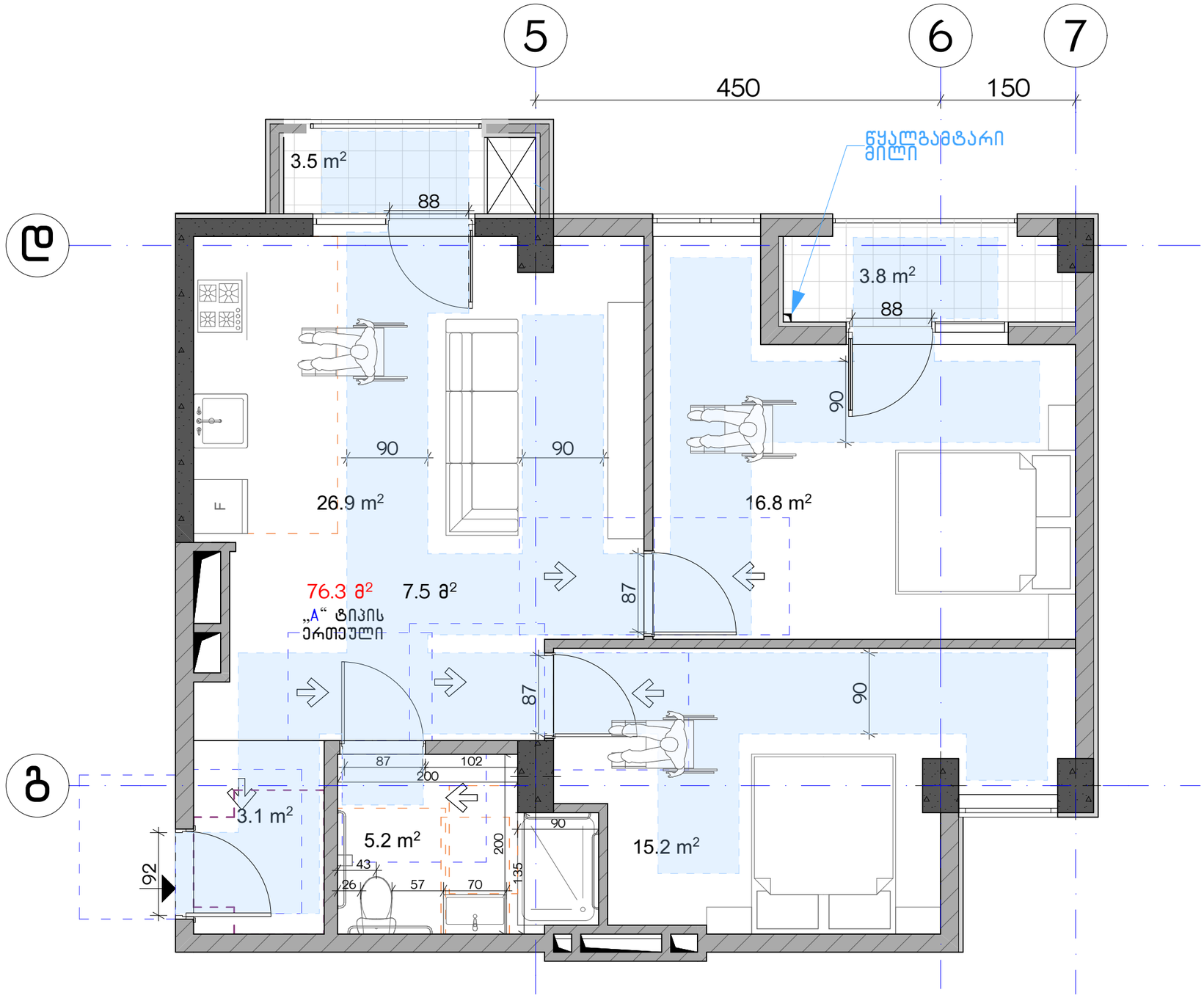

ექსპლიკაცია:

კორექტირება

№	კორექტირება	თარიღი
1		
2		
3		
4		
5		
6		
7		
8		

პირობითი ნიშნები:

- ნაკვეთის საზღვარი
- მონოლითი
- იატაკის მოჭიმვა
- შემავსებელი
- ჭრილის ხაზი
- ±0.00 კონსტრუქციული ნიშნული
- ±0.00 არქიტექტურული ნიშნული

შენიშვნები

1. ნახაზში შტანილი ყველა ცვლილება უნდა შეთანხმდეს პროექტის ავტორთან.
2. შენობის საპროექტო ნული (±0.00) ტოლია +440.89 აბსოლუტური ნიშნულის.
3. პროექტში ყველა ზომა მოცემულია სანტიმეტრებში, ნიშნულები - მეტრებში.

მისამართი

ქ. თბილისი, ბიგვინთის ქ. III, №13
ს/კ: 01.11.04.005.194
3869 მ²

ნახაზის დასახელება:

ა ტიპის ბინა

პროექტის სახელწოდება

მრავალბინიანი საცხოვრებელი სახლის,
A ბლოკის, არქიტექტურული პროექტი

სტადია	პროექტი	
თანამდებობა	გვარი	ხელმოწერა
არქიტექტორი	ქ.აბულაძე	
არქიტექტორი	ქ.მინდიაშვილი	

თარიღი 2021 წ.

ფურცლის	ფურცლების	მასშტაბი
A-3	A31	1:50

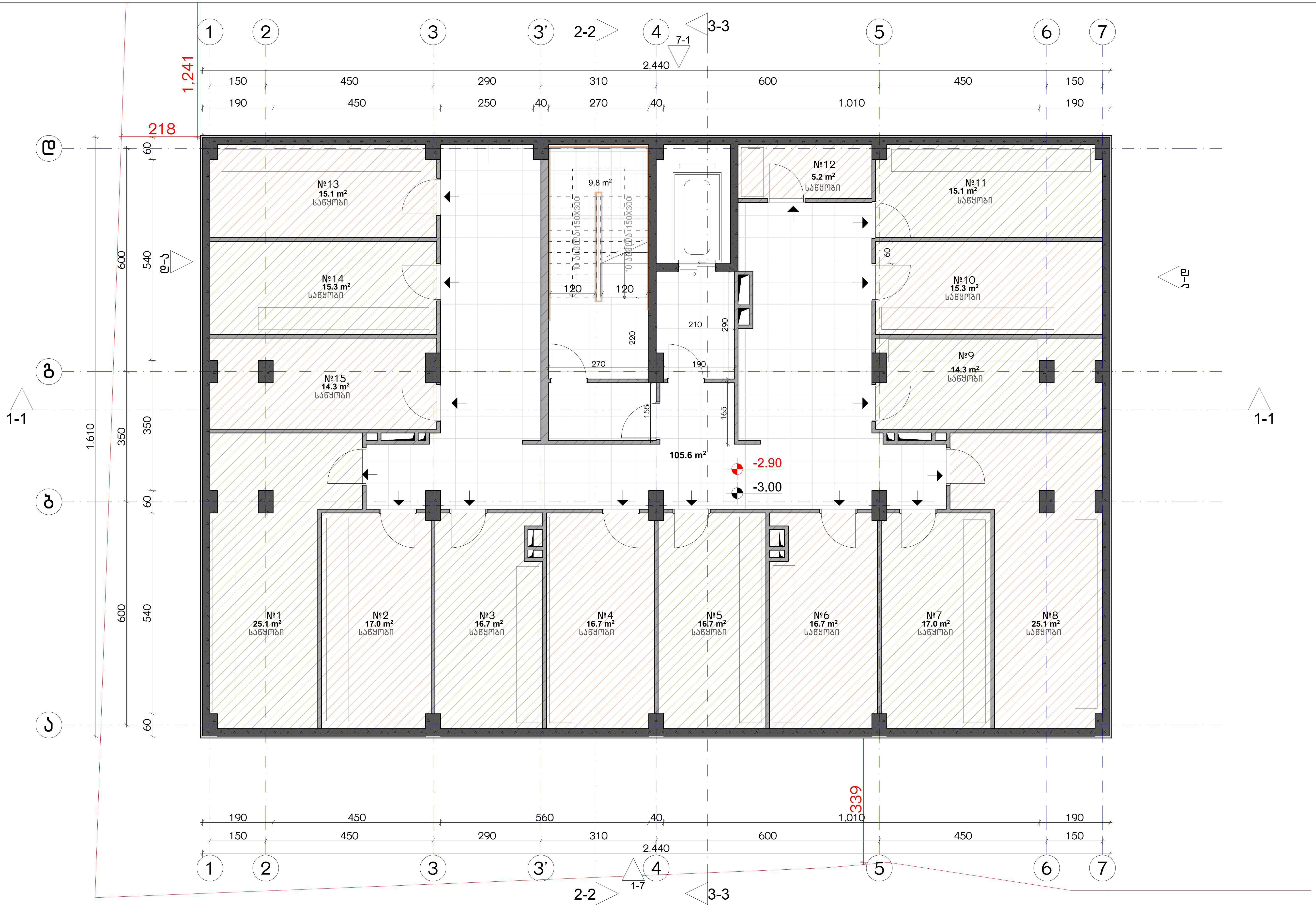

ექსპლიკაცია:	
1. ჰოლი/შემოსასვლელი 2. საერთო ოთახი - სამზარეულო 3. საძინებელი 4. სვ. წერტილი 5. აივანი	განაშენიანების ფართობი - 384.1 მ² კიბის უჯრედისა და სადარბაზოს ფართობი - 104.5 მ² სარდაფი - 236.4 მ²

კორექტირება

№	კორექტირება	თარიღი
1		
2		
3		
4		
5		
6		
7		
8		

პირობითი ნიშნები:

- ნაკვეთის საზღვარი
- მონოლითი
- იატაკის მოჭიმვა
- შემავსებელი
- ჭრილის ხაზი
- ±0.00 კონსტრუქციული ნიშნული
- ±0.00 არქიტექტურული ნიშნული

შენიშვნები

1. ნახაზში შეტანილი ყველა ცვლილება უნდა შეთანხმდეს პროექტის ავტორთან.
2. შენობის საპროექტო ნული (±0.00) ტოლია +440.89 აბსოლუტური ნიშნულის.
3. პროექტში ყველა ზომა მოცემულია სანტიმეტრებში, ნიშნულები - მეტრებში.

მისამართი

ქ. თბილისი, ბიჭვინთის ქ. III, №13
ს/კ: 01.11.04.005.194
3869 მ²

ნახაზის დასახელება:

გეგმა -3.00 ნიშნულზე

პროექტის სახელწოდება

მრავალბინიანი საცხოვრებელი სახლის, **A** ბლოკის, არქიტექტურული პროექტი

სტადია	პროექტი				
თანამდებობა	გვარი	ხელმოწერა			
			თარიღი	2021 წ.	
არქიტექტორი	კ.აბულაძე		ფორმატი	ფურცლები	მასშტაბი
არქიტექტორი	კ.მინდიაშვილი		A-3	A32	1:100

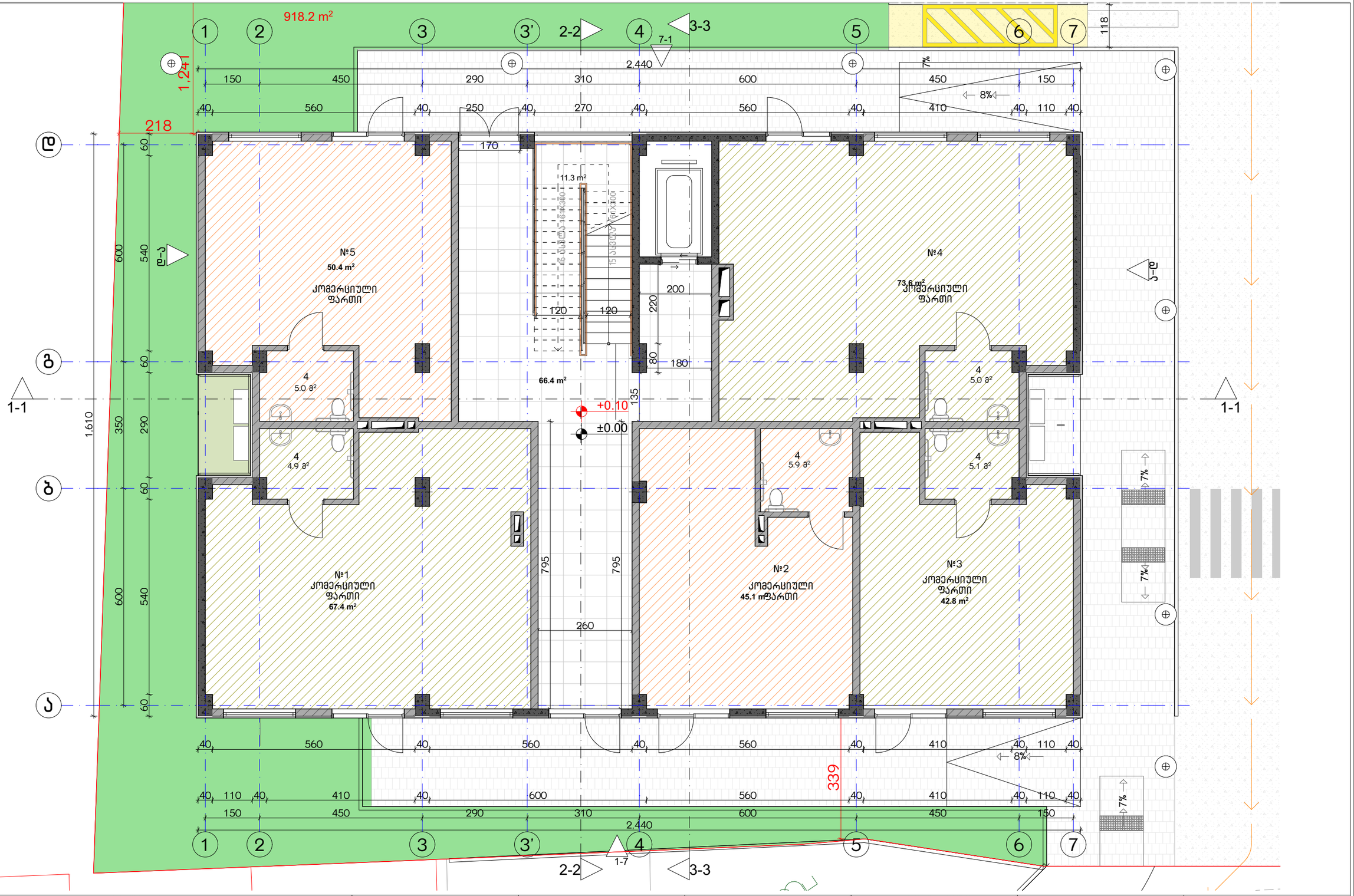

ექსპლიკაცია:		კორექტირება			პირობითი ნიშნები:	შენიშვნები	ნახაზის დასახელება:	პროექტის სახელწოდება	
1. ჰოლი/შემოსასვლელი 2. საერთო ოთახი - სამზარეულო 3. საძინებელი 4. სვ. წერტილი 5. აივანი	განაშენიანების ფართობი - 384.1 მ² კიბის უჯრედისა და სადარბაზოს ფართობი - 66.4 მ² კომერციული - 279.3 მ²	№	კორექტირება	თარიღი	ნაკვეთის საზღვარი მონოლითი იატაკის მოპირკეთება შემავსებელი ჭრილის ხაზი ±0.00 კონსტრუქციული ნიშნული ±0.00 არქიტექტურული ნიშნული	1. ნახაზში შეტანილი ცვლილება უნდა შეთანხმდეს პროექტის ავტორთან. 2. შენობის საპროექტო ნული (±0.00) ტოლია +440.89 აბსოლუტური ნიშნულის. 3. პროექტში ყველა ზომა მოცემულია სანტიმეტრებში, ნიშნულები - მეტრებში.	გეგმა 0.00 ნიშნულზე	მრავალბინიანი საცხოვრებელი სახლის, **A** ბლოკის, არქიტექტურული პროექტი	
		1				მისამართი		სტადია პროექტი	
		2				ქ. ობილისი, ბიგვინთის ქ. III, №13 ს/კ: 01.11.04.005.194 3869 მ² .		თანამდებობა გვარი ხელმოწერა	
		3							თარიღი 2021 წ.
		4						არქიტექტორი ქ.აბულაძე	ფურცლის ფურცლები მასშტაბი
		5						არქიტექტორი ქ.ბინდიაშვილი	A-3 A33 1:100
		6							
		7							
		8							

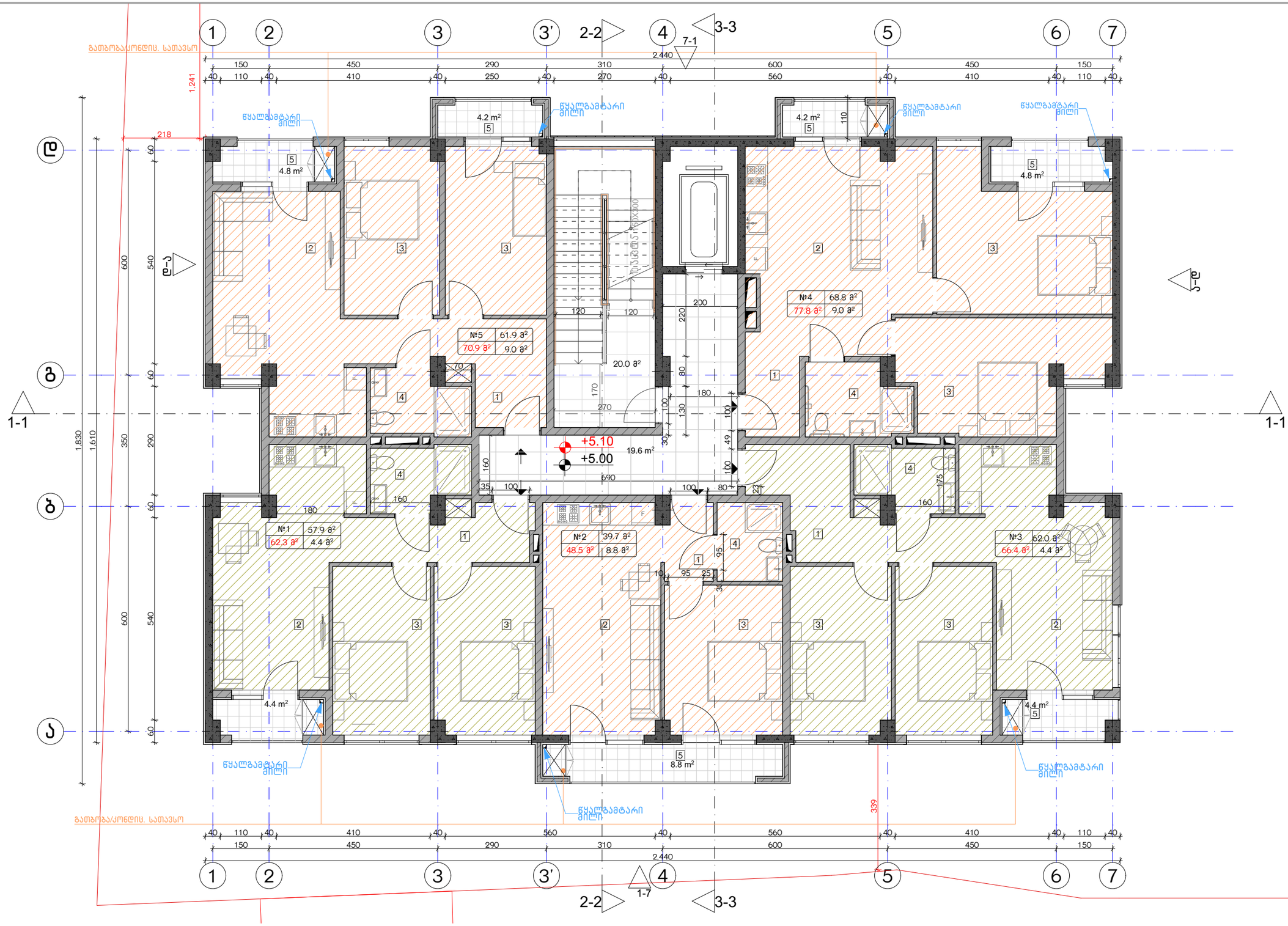

ექსპლიკაცია:

1. ჰოლი/შემოსასვლელი
2. საერთო ოთახი - სამზარეულო
3. საძინებელი
4. სვ. ღერტილი
5. აივანი

განაშენიანების ფართობი - 397.7 მ²
საცხოვრებელი ფართობი - 290.3 მ²
საზაფხულო ფართობი - 35.6 მ²
კიბის უჯრედისა და სადარბაზოს ფართობი - 39.6 მ²

კორექტირება

№	კორექტირება	თარიღი
1		
2		
3		
4		
5		
6		
7		
8		

პირობითი ნიშნები:

- ნაკვეთის საზღვარი
- მონოლითი
- იატაკის მოჭიმვა
- შემავსებელი
- ჭრილის ხაზი
- ±0.00 კონსტრუქციული ნიშნული
- ±0.00 არქიტექტურული ნიშნული

შენიშვნები

1. ნახაზში შეტანილი ქვედა ცვლილება უნდა შეთანხმდეს პროექტის ავტორთან.
2. შენობის საპროექტო ნული (±0.00) ტოლია +440.89 აბსოლუტური ნიშნულის.
3. პროექტში ქვედა ზომა მოცემულია სანტიმეტრებში, ნიშნულები - მეტრებში.

მისამართი

ქ. თბილისი, ბიჭვინთის ქ. III, №13

ს/კ: 01.11.04.005.194

3869 მ²

.

ნახაზის დასახელება:

ბეჭმა 5.00 ნიშნულზე

პროექტის სახელწოდება

მრავალბინიანი საცხოვრებელი სახლის,
A ბლოკის, არქიტექტურული პროექტი

სტადია	პროექტი	
თანამდებობა	გვარი	ხელმოწერა
		თარიღი 2021 წ.
არქიტექტორი	ქ.აბულაძე	
არქიტექტორი	ქ.ბინდიაშვილი	

ფურცელი	ფურცლები	მასშტაბი
A-3	A34	1:100

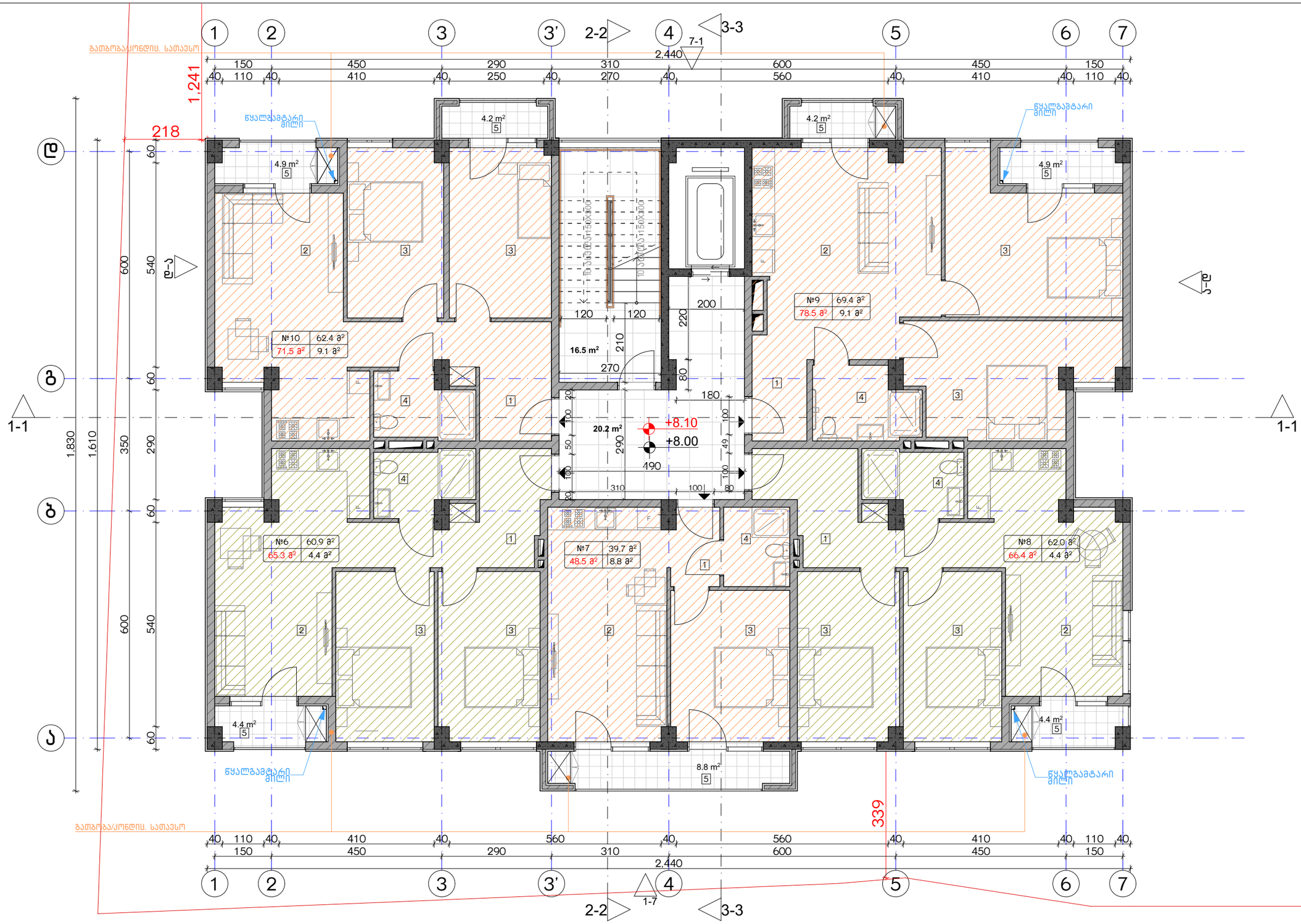

ექსპლიკაცია:		კორექტირება			პირობითი ნიშნები:	შენიშვნები	ნახაზის დასახელება:	პროექტის სახელწოდება	
1. ჰოლი/შემოსასვლელი 2. საერთო ოთახი - სამზარეულო 3. საძინებელი 4. სპ. წერტილი 5. აივანი	განაშენიანების ფართობი - 397.7 მ² საცხოვრებელი ფართობი - 294.4 მ² საზაფხულო ფართობი - 35.8 მ² კიბის უჯრედისა და სადარბაზოს ფართობი - 36.7 მ²	№	კორექტირება	თარიღი	ნაკვეთის საზღვარი მონოლითი იატაკის მოჭიმვა შემავსებელი ჭრილის ხაზი ±0.00 კონსტრუქციული ნიშნული ±0.00 არქიტექტურული ნიშნული	1. ნახაზში შეტანილი ცვლილება უნდა შეთანხმდეს პროექტის ავტორთან. 2. შენობის საპროექტო ნული (±0.00) ტოლია +440.89 აბსოლუტური ნიშნულის. 3. პროექტში ყველა ზომა მოცემულია სანტიმეტრებში, ნიშნულები - მეტრებში.	ბეჭმა 8.00 ნიშნულზე	მრავალბინიანი საცხოვრებელი სახლის, **A** ბლოკის, არქიტექტურული პროექტი	
		1				მისამართი		სტადია პროექტი	
		2				ქ. თბილისი, ბიჭვინთის ქ. III, №13		თანამდებობა გვარი ხელმოწერა	
		3				ს/კ: 01.11.04.005.194 3869 მ²			თარიღი 2021 წ.
		4				.		არქიტექტორი ქ.აბულაძე	ფურცლის ფურცლები მასშტაბი
		5						არქიტექტორი ქ.მინდიაშვილი	A-3 A35 1:100
		6							
		7							
		8							

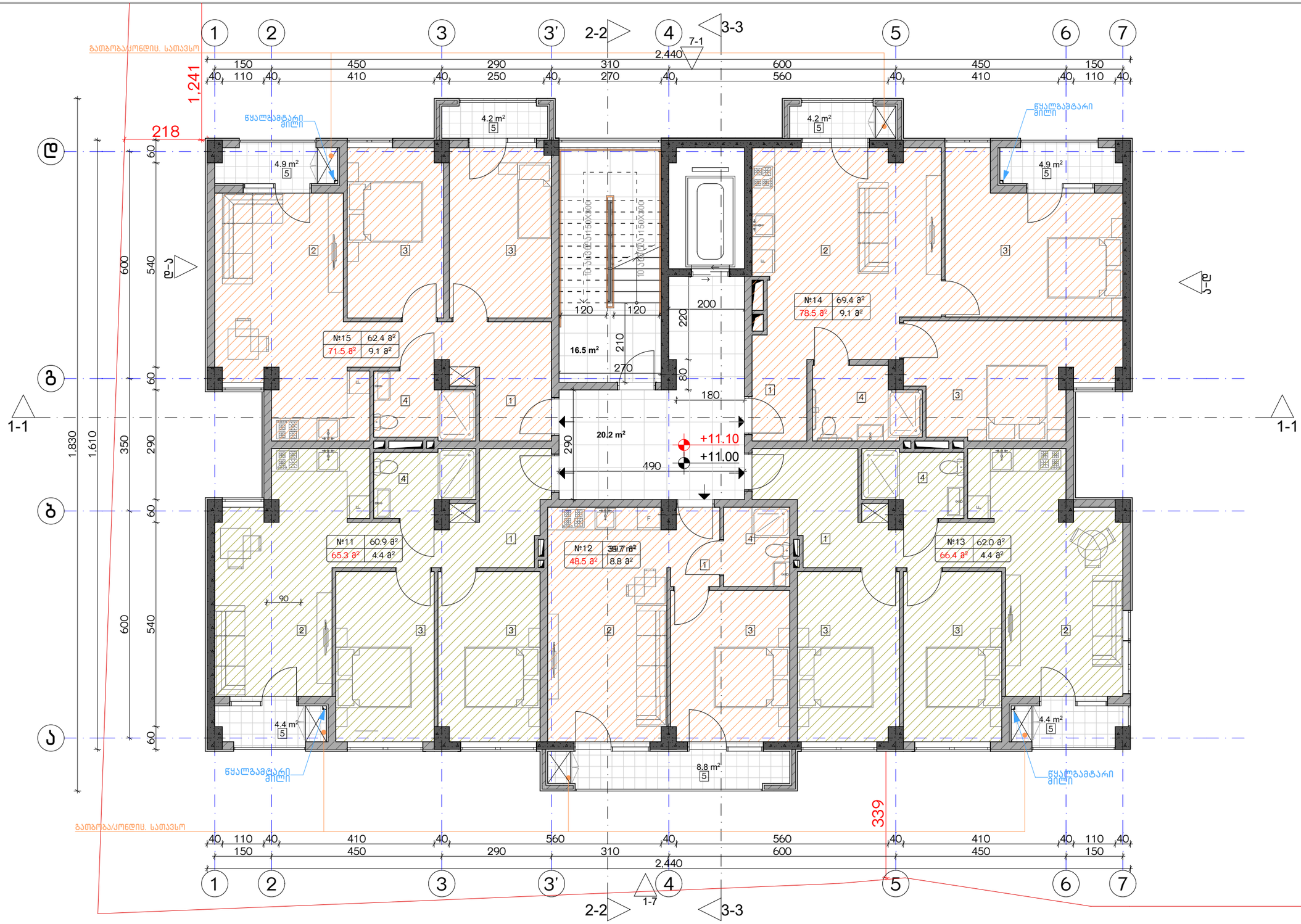

ექსპლიკაცია:

1. ჰოლი/შემოსასვლელი
2. საერთო ოთახი - სამზარეულო
3. საძინებელი
4. სვ. წერტილი
5. აივანი

ბანაშენიანების ფართობი - 397.7 მ²
საცხოვრებელი ფართობი - 294.4 მ²
საზაფხულო ფართობი - 35.8 მ²
კიბის უჯრედისა და სადარბაზოს ფართობი - 36.7 მ²

კორექტირება

№	კორექტირება	თარიღი
1		
2		
3		
4		
5		
6		
7		
8		

პირობითი ნიშნები:

- ნაკვეთის საზღვარი
- მონოლითი
- იატაკის მოჭიმვა
- შემავსებელი
- ჭრილის ხაზი
- ±0.00 კონსტრუქციული ნიშნული
- ±0.00 არქიტექტურული ნიშნული

შენიშვნები

1. ნახაზში შეტანილი ცვლილება უნდა შეთანხმდეს პროექტის ავტორთან.
2. შენობის საარეპერო ნული (±0.00) ტოლია +440.89 აბსოლუტური ნიშნულის.
3. პროექტში ყველა ზომა მოცემულია სანტიმეტრებში, ნიშნულები - მეტრებში.

მისამართი

ქ. თბილისი, ბიჭვინთის ქ. III, №13

ს/კ: 01.11.04.005.194
3869 მ²
.

ნახაზის დასახელება:

გეგმა 11.00 ნიშნულზე

პროექტის სახელწოდება

მრავალბინიანი საცხოვრებელი სახლის,
A ბლოკის, არქიტექტურული პროექტი

სტადია	პროექტი	
თანამდებობა	გვარი	ხელმოწერა
არქიტექტორი	ქ.აბულაძე	
არქიტექტორი	ქ.მინდიაშვილი	

თარიღი	2021 წ.	
ფურცლის	ფურცლები	მასშტაბი
A-3	A36	1:100

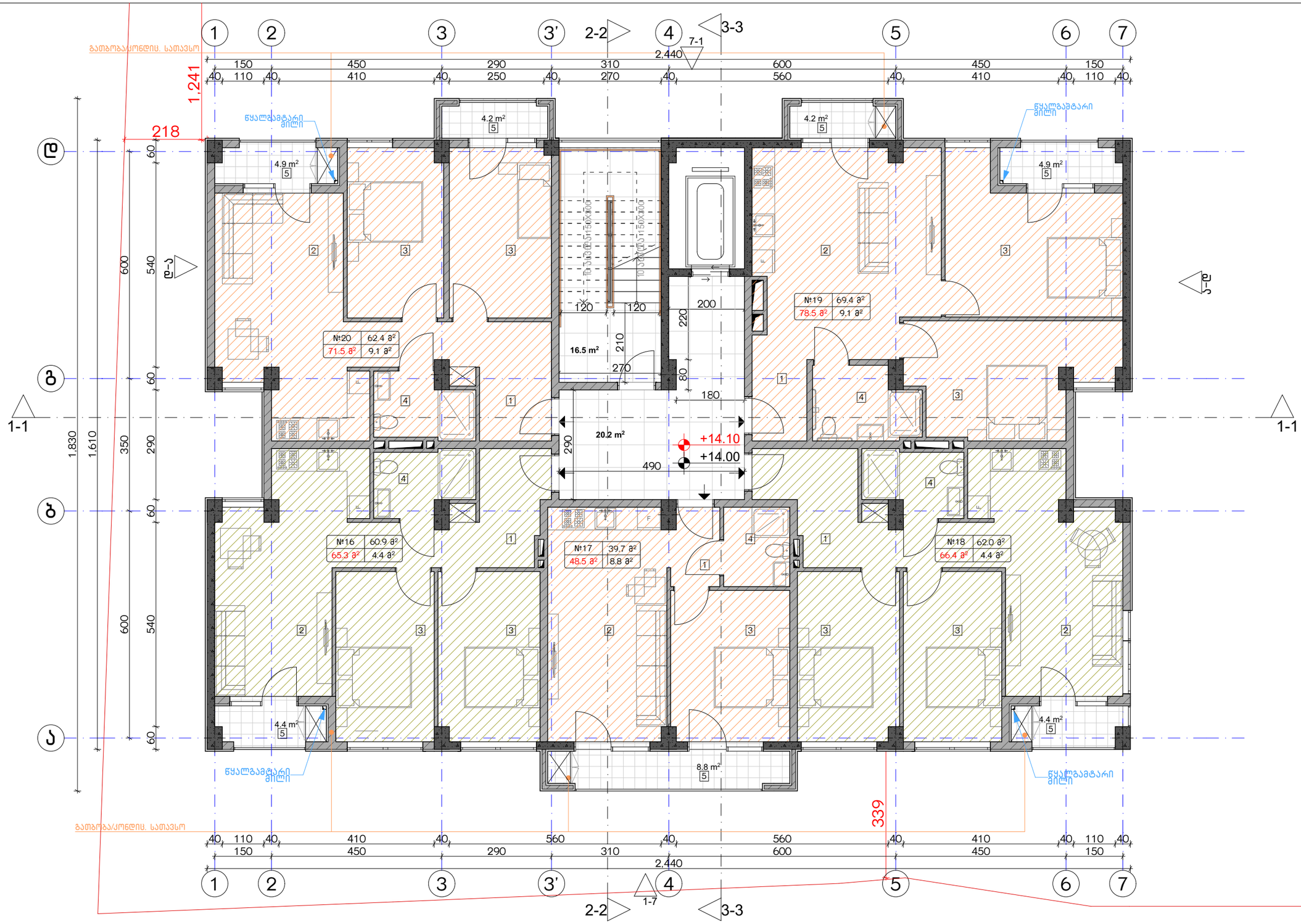

ექსპლიკაცია:

1. ჰოლი/შემოსასვლელი
2. საერთო ოთახი - სამზარეულო
3. საძინებელი
4. სპ. წერტილი
5. აივანი

ბანაშენიანების ფართობი - 397.7 მ²
საცხოვრებელი ფართობი - 294.4 მ²
საზაფხულო ფართობი - 35.8 მ²
კიბის უჯრედისა და სადარბაზოს ფართობი - 36.7 მ²

კორექტირება

№	კორექტირება	თარიღი
1		
2		
3		
4		
5		
6		
7		
8		

პირობითი ნიშნები:

- ნაკვეთის საზღვარი
- მონოლითი
- იატაკის მოჭიმვა
- შემავსებელი
- ჭრილის ხაზი
- ±0.00 კონსტრუქციული ნიშნული
- ±0.00 არქიტექტურული ნიშნული

შენიშვნები

1. ნახაზში შეტანილი ცვლილება უნდა შეთანხმდეს პროექტის ავტორთან.
2. შენობის საარქიტექტო ნული (±0.00) ტოლია +440.89 აბსოლუტური ნიშნულის.
3. პროექტში ცვლა ზომა მოცემულია სანტიმეტრებში, ნიშნულები - მეტრებში.

მისამართი

ქ. თბილისი, ბიჭვინთის ქ. III, №13

ს/კ: 01.11.04.005.194

3869 მ²

.

ნახაზის დასახელება:

ბეჭმა 14.00 ნიშნულზე

პროექტის სახელწოდება

მრავალბინიანი საცხოვრებელი სახლის,
A ბლოკის, არქიტექტურული პროექტი

სტადია	პროექტი	
თანამდებობა	გვარი	ხელმოწერა
არქიტექტორი	ქ.აბულაძე	
არქიტექტორი	ქ.მინდიაშვილი	

თარიღი 2021 წ.

ფურცლის	ფურცლები	მასშტაბი
A-3	A37	1:100

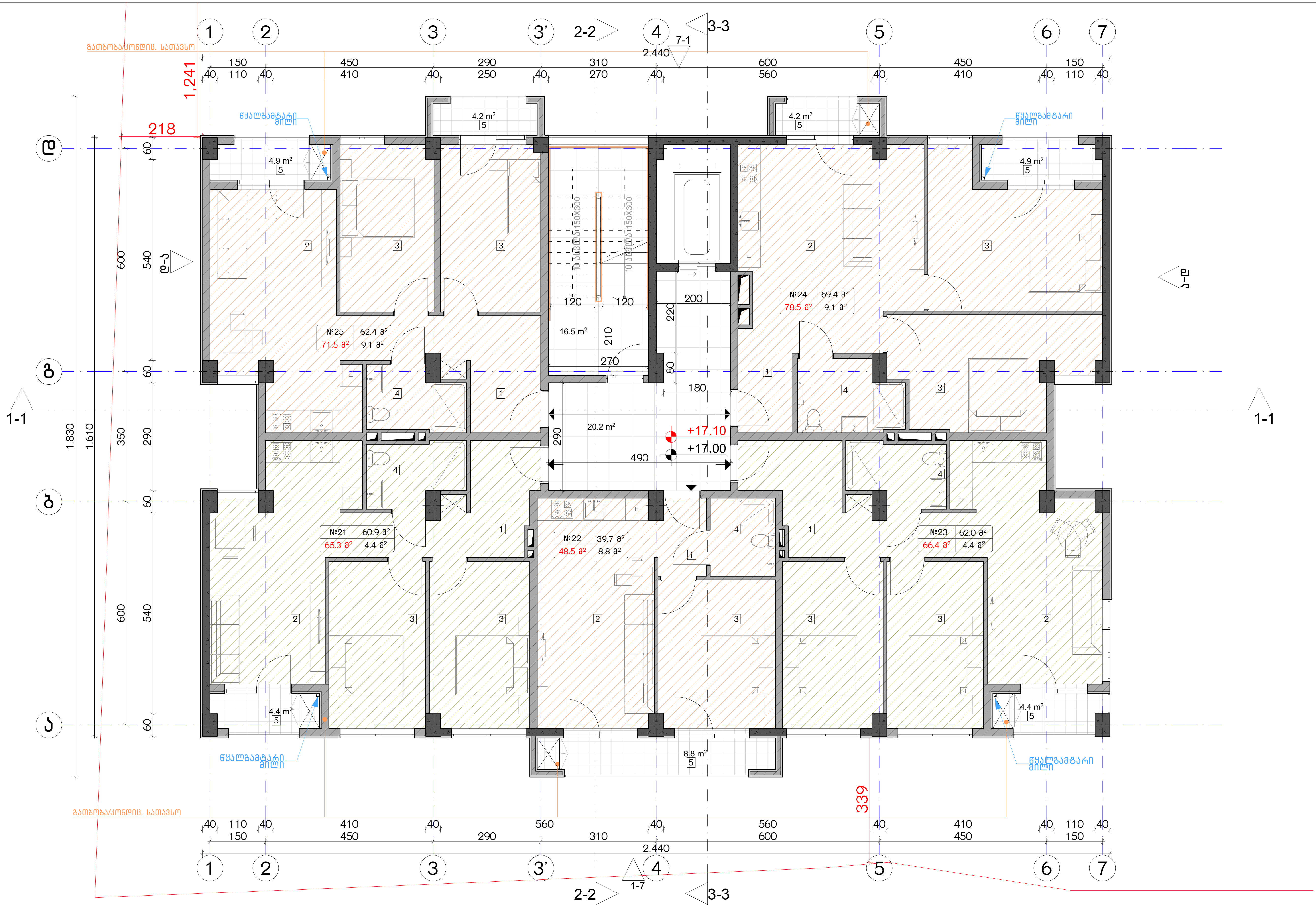

ექსპლიკაცია:	
1. ჰოლი/შემოსასვლელი	განაშენიანების ფართობი - 397.7 მ²
2. საერთო ოთახი - სამზარეულო	საცხოვრებელი ფართობი - 294.4 მ²
3. საძინებელი	საზაფხულო ფართობი - 35.8 მ²
4. სვ. წერტილი	კიბის უჯრედისა და სადარბაზოს ფართობი - 36.7 მ²
5. აივანი	

კორექტირება

№	კორექტირება	თარიღი
1		
2		
3		
4		
5		
6		
7		
8		

პირობითი ნიშნები:

- ნაკვეთის საზღვარი
- მონოლითი
- იატაკის მოჭიმვა
- შემავსებელი
- ჭრილის ხაზი
- ±0.00 კონსტრუქციული ნიშნული
- ±0.00 არქიტექტურული ნიშნული

შენიშვნები

1. ნახაზში შეტანილი ყველა ცვლილება უნდა შეთანხმდეს პროექტის ავტორთან.
2. შენობის საპროექტო ნული (±0.00) ტოლია +440.89 აბსოლუტური ნიშნულის.
3. პროექტში ყველა ზომა მოცემულია სანტიმეტრებში, ნიშნულები - მეტრებში.

მისამართი

ქ. თბილისი, ბიჭვინთის ქ. III, №13
ს/კ: 01.11.04.005.194
3869 მ²

ნახაზის დასახელება:

გეგმა 17.00 ნიშნულზე

პროექტის სახელწოდება

მრავალბინიანი საცხოვრებელი სახლის, A ბლოკის, არქიტექტურული პროექტი

სტადია	პროექტი	
თანამდებობა	გვარი	ხელმოწერა
არქიტექტორი	კ.აბულაძე	
არქიტექტორი	კ.მინდიაშვილი	

თარიღი	2021 წ.	
ფორმატი	ფურცლები	მასშტაბი
A-3	A38	1:100

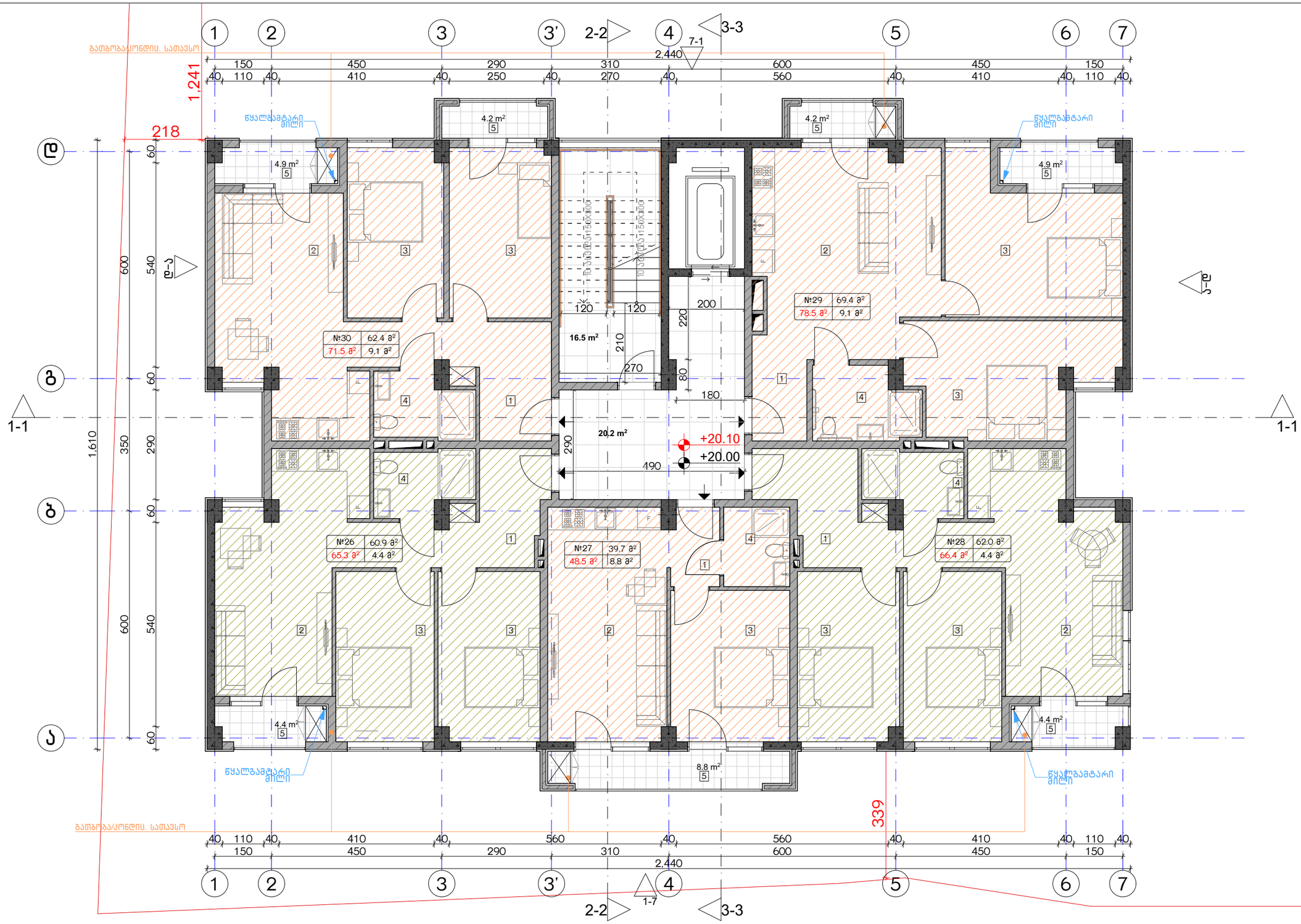

ექსპლიკაცია:

1. ჰოლი/შემოსასვლელი
2. საერთო ოთახი - სამზარეულო
3. საძინებელი
4. სპ. წერტილი
5. აივანი

ბანაშენიანების ფართობი - 397.7 მ²
საცხოვრებელი ფართობი - 294.4 მ²
საზაფხულო ფართობი - 35.8 მ²
კიბის უჯრედისა და სადარბაზოს ფართობი - 36.7 მ²

კორექტირება

№	კორექტირება	თარიღი
1		
2		
3		
4		
5		
6		
7		
8		

პირობითი ნიშნები:

- ნაკვეთის საზღვარი
- მონოლითი
- იატაკის მოჭიმვა
- შემაკავებელი
- ჭრილის ხაზი
- ±0.00 კონსტრუქციული ნიშნული
- ±0.00 არქიტექტურული ნიშნული

შენიშვნები

1. ნახაზში შეტანილი ცვლილება უნდა შეთანხმდეს პროექტის ავტორთან.
2. შენობის საპროექტო ნული (±0.00) ტოლია +440.89 აბსოლუტური ნიშნულის.
3. პროექტში ყველა ზომა მოცემულია სანტიმეტრებში, ნიშნულები - მეტრებში.

მისამართი

ქ. თბილისი, ბებვინთის ქ. III, №13

ს/კ: 01.11.04.005.194
3869 მ²
.

ნახაზის დასახელება:

ბეგმა 20.00 ნიშნულზე

პროექტის სახელწოდება

მრავალბინიანი საცხოვრებელი სახლის,
A ბლოკის, არქიტექტურული პროექტი

სტადია	პროექტი	
თანამდებობა	გვარი	ხელმოწერა
არქიტექტორი	ქ.აბულაძე	
არქიტექტორი	ქ.მინდიაშვილი	

თარიღი	2021 წ.	
ფურცლის	ფურცლები	მასშტაბი
A-3	**A39**	**1:100**

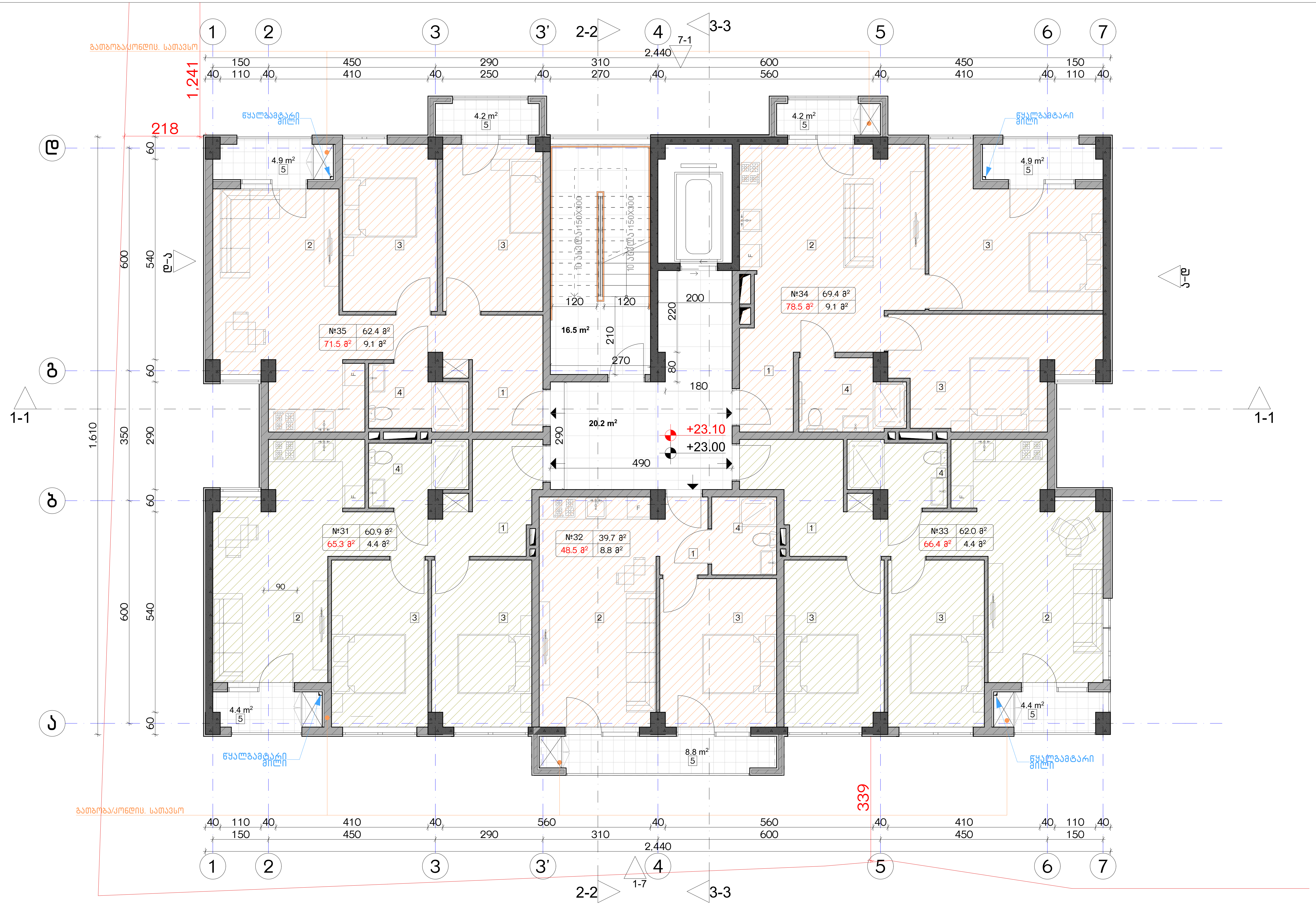

ექსპლიკაცია:

1. ჰოლი/შემოსასვლელი
2. საერთო ოთახი - სამზარეულო
3. საძინებელი
4. სვ. წერტილი
5. აივანი

ბანაშენიანების ფართობი - 397.7 მ²
საცხოვრებელი ფართობი - 294.4 მ²
საზაფხულო ფართობი - 35.8 მ²
კიბის უჯრედისა და სადარბაზოს ფართობი - 36.7 მ²

კორექტირება

№	კორექტირება	თარიღი
1		
2		
3		
4		
5		
6		
7		
8		

პირობითი ნიშნები:

- ნაკვეთის საზღვარი
- მონოლითი
- იატაკის მოჭიმვა
- შემავსებელი
- ჭრილის ხაზი
- ±0.00 კონსტრუქციული ნიშნული
- ±0.00 არქიტექტურული ნიშნული

შენიშვნები

1. ნახაზში შეტანილი ყველა ცვლილება უნდა შეთანხმდეს პროექტის ავტორთან.
2. შენობის საპროექტო ნული (±0.00) ტოლია +440.89 აბსოლუტური ნიშნულის.
3. პროექტში ყველა ზომა მოცემულია სანტიმეტრებში, ნიშნულები - მეტრებში.

მისამართი

ქ. თბილისი, ბიჭვინთის ქ. III, №13
ს/კ: 01.11.04.005.194
3869 მ²

ნახაზის დასახელება:

გეგმა 23.00 ნიშნულზე

პროექტის სახელწოდება

მრავალბინიანი საცხოვრებელი სახლის, A ბლოკის, არქიტექტურული პროექტი

სტადია	პროექტი	
თანამდებობა	გვარი	ხელმოწერა
არქიტექტორი	კ.აბულაძე	
არქიტექტორი	კ.მინდიაშვილი	

თარიღი	2021 წ.	
ფორმატი	ფურცლები	მასშტაბი
A-3	A40	1:100

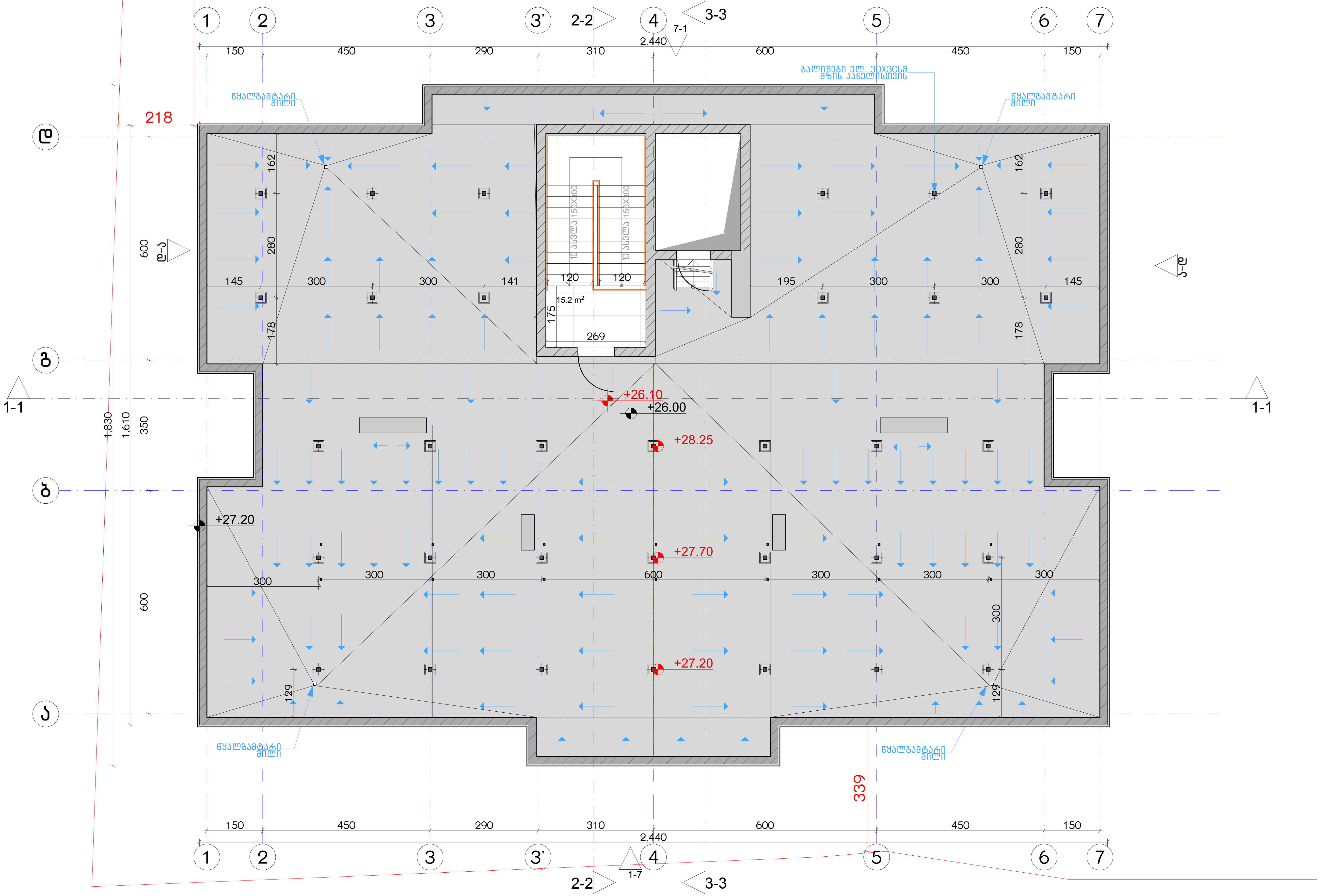

ექსპლიკაცია:

კორექტირება

№	კორექტირება	თარიღი
1		
2		
3		
4		
5		
6		
7		
8		

პირობითი ნიშნები:

- ნაკვეთის საზღვარი
- მონოლითი
- იატაკის მოჭიმვა
- შემავსებელი
- ჭრილის ხაზი
- ±0.00 კონსტრუქციული ნიშნული
- ±0.00 არქიტექტურული ნიშნული

შენიშვნები

1. ნახაზში შეტანილი ყველა ცვლილება უნდა შეთანხმდეს პროექტის ავტორთან.
2. შენობის საპროექტო ნული (±0.00) ტოლია +440.89 აბსოლუტური ნიშნულის.
3. პროექტში ყველა ზომა მოცემულია სანტიმეტრებში, ნიშნულები - მეტრებში.

მისამართი

ქ. თბილისი, ბიჭვინთის ქ. III, №13
ს/კ: 01.11.04.005.194
3869 მ²
.

ნახაზის დასახელება:

გეგმა 26.00 ნიშნულზე

პროექტის სახელწოდება

მრავალბინიანი საცხოვრებელი სახლის,
A ბლოკის, არქიტექტურული პროექტი

სტადია	პროექტი	
თანამდებობა	გვარი	ხელმოწერა
არქიტექტორი	კ.აბულაძე	
არქიტექტორი	კ.მინდიაშვილი	

თარიღი	2021 წ.	
ფორმატი	ფურცლები	მასშტაბი
A-3	A41	1:100



ექსპლიკაცია:

კორექტირება

№	კორექტირება	თარიღი
1		
2		
3		
4		
5		
6		
7		
8		

პირობითი ნიშნები:

- ნაკვეთის საზღვარი
- მონოლითი
- იატაკის მოჭიმვა
- შემავსებელი
- ჭრილის ხაზი
- ±0.00 კონსტრუქციული ნიშნული
- ±0.00 არქიტექტურული ნიშნული

შენიშვნები

1. ნახაზში შეტანილი ყველა ცვლილება უნდა შეთანხმდეს პროექტის ავტორთან.
2. შენობის საპროექტო ნული (±0.00) ტოლია +440.89 აბსოლუტური ნიშნულის.
3. პროექტში ყველა ზომა მოცემულია სანტიმეტრებში, ნიშნულები - მეტრებში.

მისამართი

ქ. თბილისი, ბიჭვინთის ქ. III, №13
ს/კ: 01.11.04.005.194
3869 მ²

ნახაზის დასახელება:

სახურავის გეგმა 29.10 ნიშნულზე

პროექტის სახელწოდება

მრავალბინიანი საცხოვრებელი სახლის, **A** ბლოკის, არქიტექტურული პროექტი

სტადია	პროექტი	
თანამდებობა	გვარი	ხელმოწერა
არქიტექტორი	კ.აბულაძე	
არქიტექტორი	კ.მინდიაშვილი	

თარიღი	2021 წ.	
ფორმატი	ფურცლები	მასშტაბი
A-3	A42	1:100

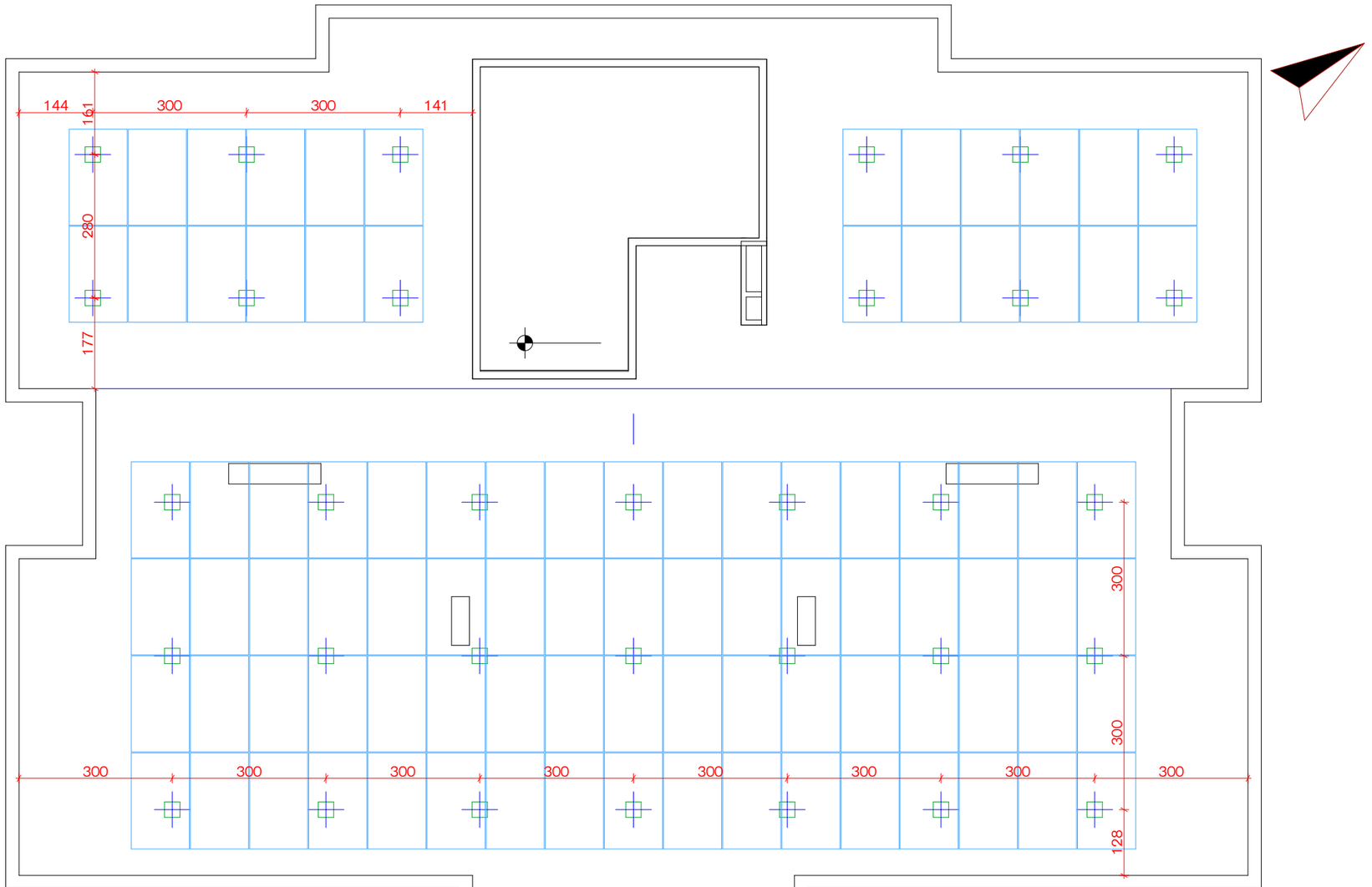

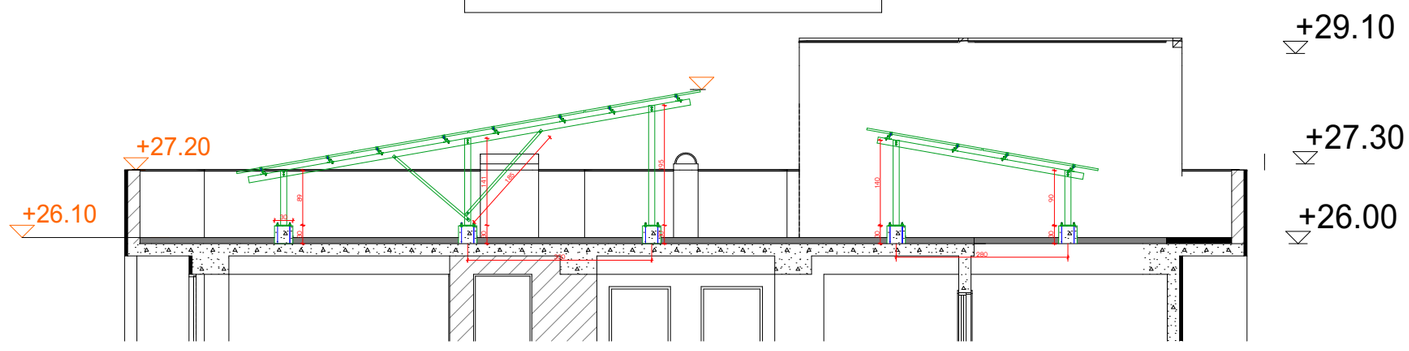

ექსპლიკაცია:

კორექტირება

№	კორექტირება	თარიღი
1		
2		
3		
4		
5		
6		
7		
8		

პირობითი ნიშნები:

- ნაკვეთის საზღვარი
- მონოლითი
- იატაკის მოპირკეთება
- შემავსებელი
- ჭრილის ხაზი
- ±0.00 კონსტრუქციული ნიშნული
- ±0.00 არქიტექტურული ნიშნული

შენიშვნები

1. ნახაზში შეტანილი ცვლილება უნდა შეთანხმდეს პროექტის ავტორთან.
2. შენობის საპროექტო ნული (±0.00) ტოლია +440.89 აბსოლუტური ნიშნულის.
3. პროექტში ყველა ზომა მოცემულია სანტიმეტრებში, ნიშნულები - მეტრებში.

მისამართი

ქ. თბილისი, ბიბინეიშის ქ. III, №13

ს/კ: 01.11.04.005.194

3869 მ²

.

ნახაზის დასახელება:

ელ. მზის პანელები

პროექტის სახელწოდება

მრავალბინიანი საცხოვრებელი სახლის,
A ბლოკის, არქიტექტურული პროექტი

სტადია	პროექტი			
თანამდებობა	გვარი	ხელმოწერა		
			თარიღი	2021 წ.
არქიტექტორი	ქ.აბულაძე			
არქიტექტორი	ქ.მინდიაშვილი		ფურცლები	მასშტაბი
			A-3	**A51**	**1:100**

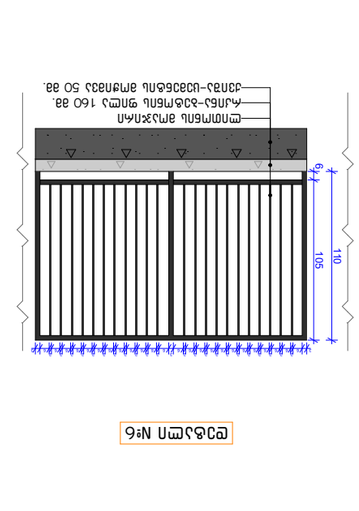

Фасад №1

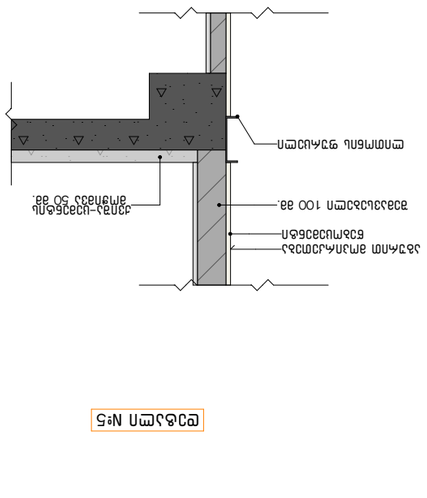

Фасад №2

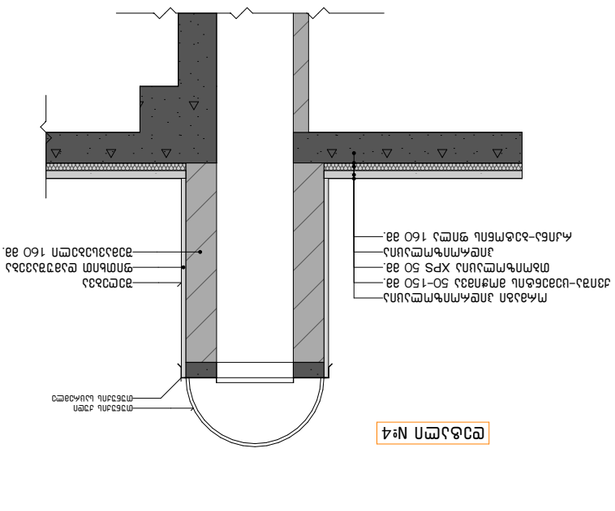

Фасад №3

Фасад №4

Фасад №5

Фасад №6

Экспликация:

№	Наименование	Ед. изм.
1		
2		
3		
4		
5		
6		
7		
8		

Условные обозначения:

- Граница земельного участка
- Здание
- Ограждение
- Проезд
- Тротуар
- Газон
- Дерево
- Кустарник
- Проектируемое здание
- Проектируемое ограждение

Ведомость элементов благоустройства

№	Наименование	Кол-во
1		
2		
3		
4		
5		
6		
7		
8		

Ведомость малых архитектурных форм

№	Наименование	Кол-во
1		
2		
3		
4		
5		
6		
7		
8		

Ведомость покрытий

№	Наименование	Кол-во
1		
2		
3		
4		
5		
6		
7		
8		

Ведомость озеленения

№	Наименование	Кол-во
1		
2		
3		
4		
5		
6		
7		
8		

Ведомость ограждений

№	Наименование	Кол-во
1		
2		
3		
4		
5		
6		
7		
8		

Ведомость освещения

№	Наименование	Кол-во
1		
2		
3		
4		
5		
6		
7		
8		

Ведомость оборудования

№	Наименование	Кол-во
1		
2		
3		
4		
5		
6		
7		
8		

Ведомость технико-экономических показателей

№	Наименование	Ед. изм.	Кол-во
1	Площадь участка	м²	
2	Площадь застройки	м²	
3	Площадь покрытий	м²	
4	Площадь озеленения	м²	
5	Площадь благоустройства	м²	
6	Коэффициент застройки	%	
7	Коэффициент покрытий	%	
8	Коэффициент озеленения	%	

Ведомость объемов работ

№	Наименование	Ед. изм.	Кол-во
1			
2			
3			
4			
5			
6			
7			
8			

Ведомость рабочих чертежей основного комплекта

Лист	Наименование	Примечание
1	Генеральный план. Ситуационный план	
2	Генеральный план. Разбивочный план	
3	Генеральный план. Вертикальная планировка	
4	Генеральный план. Сводный план инженерных сетей	
5	Генеральный план. Сводный план земляных масс	
6	Генеральный план. План благоустройства	
7	Генеральный план. План озеленения	
8	Генеральный план. Схема организации рельефа	

Ведомость ссылочных и прилагаемых документов

Обозначение	Наименование	Примечание

Экспликация помещений

№	Наименование	Площадь, м²
1		
2		
3		
4		
5		
6		
7		
8		

Экспликация полов

№	Наименование	Площадь, м²
1		
2		
3		
4		
5		
6		
7		
8		

Спецификация элементов благоустройства

Поз.	Наименование	Кол-во	Примечание

Спецификация малых архитектурных форм

Поз.	Наименование	Кол-во	Примечание

Спецификация покрытий

Поз.	Наименование	Кол-во	Примечание

Спецификация озеленения

Поз.	Наименование	Кол-во	Примечание

Спецификация ограждений

Поз.	Наименование	Кол-во	Примечание

Спецификация освещения

Поз.	Наименование	Кол-во	Примечание

Спецификация оборудования

Поз.	Наименование	Кол-во	Примечание

Технико-экономические показатели

№	Наименование	Ед. изм.	Кол-во
1	Площадь участка	м²	
2	Площадь застройки	м²	
3	Площадь покрытий	м²	
4	Площадь озеленения	м²	
5	Площадь благоустройства	м²	
6	Коэффициент застройки	%	
7	Коэффициент покрытий	%	
8	Коэффициент озеленения	%	

Ведомость объемов работ

№	Наименование	Ед. изм.	Кол-во
1			
2			
3			
4			
5			
6			
7			
8			

Ведомость рабочих чертежей основного комплекта

Лист	Наименование	Примечание
1	Генеральный план. Ситуационный план	
2	Генеральный план. Разбивочный план	
3	Генеральный план. Вертикальная планировка	
4	Генеральный план. Сводный план инженерных сетей	
5	Генеральный план. Сводный план земляных масс	
6	Генеральный план. План благоустройства	
7	Генеральный план. План

მისაწვდომი სან.კვანძი "ა" ტიპის ერთეულში

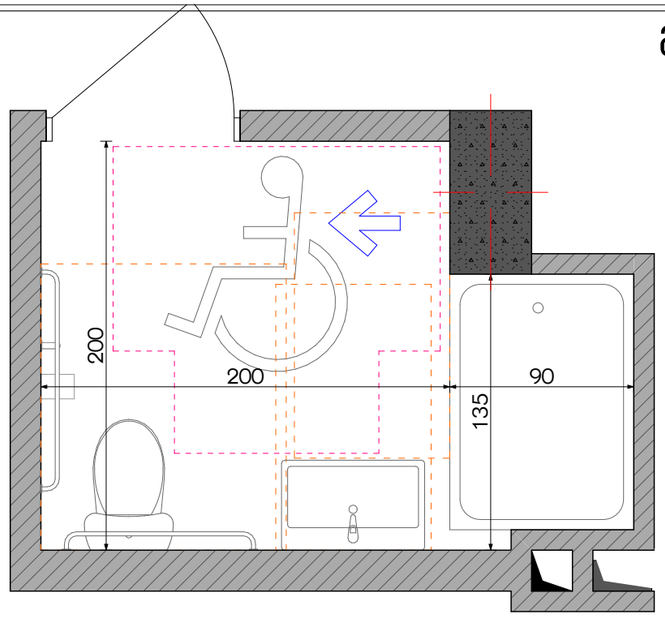

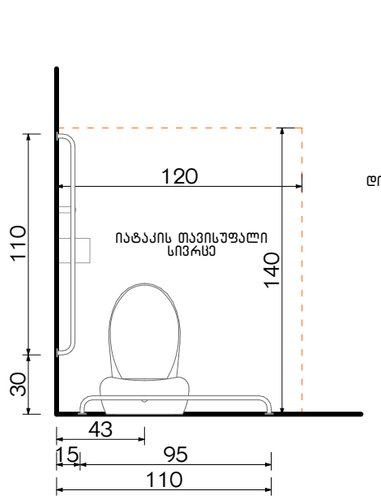

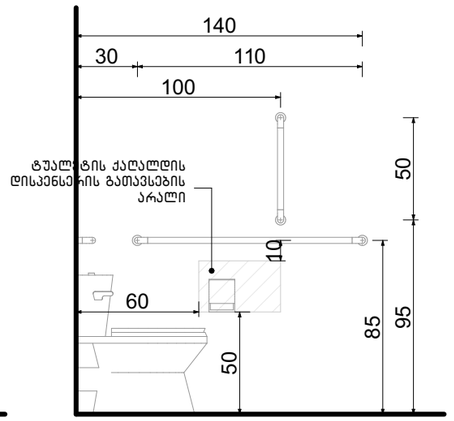

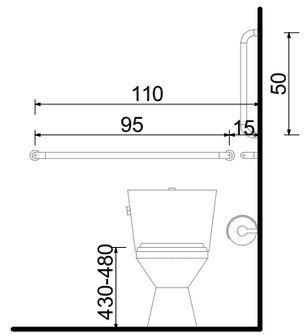

თავისუფალი სივრცე კართან მანევრირებისთვის ანჯამიანი კარი საკეტის მხრიდან მისაწვდომი გამოწევით გაღება

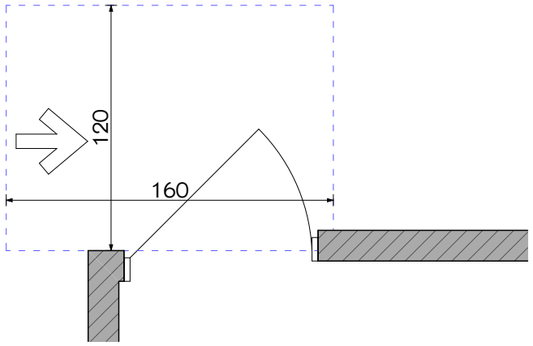

ხელსაბანის მდებარეობა

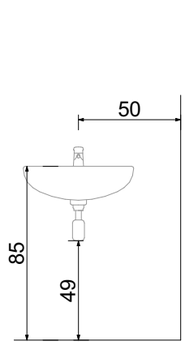

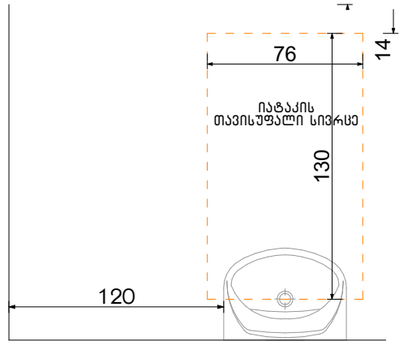

თავისუფალი სივრცე ფეხის ფალანგისთვის

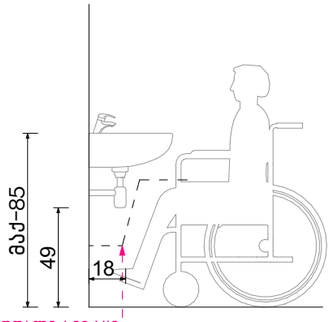

ფორმის მოსატრიალებელი სივრცე ვარიანტი 4

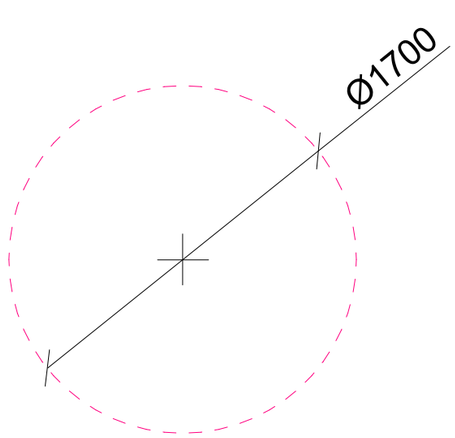

აბაზანის მდებარეობა

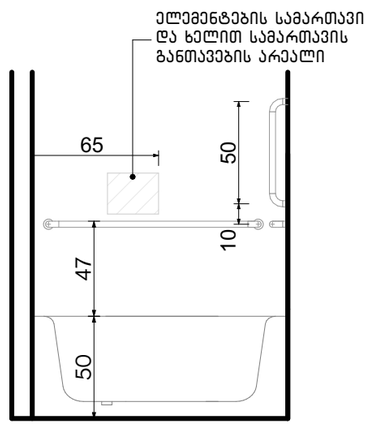

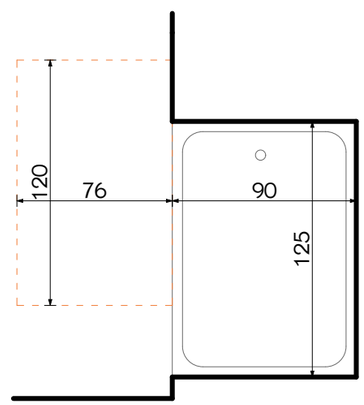

ექსპლიკაცია:

კორექტირება

№	კორექტირება	თარიღი
1		
2		
3		
4		
5		
6		
7		
8		

პირობითი ნიშნები:

- ნაკვეთის საზღვარი
- მოწოლითი
- იატაკის მოპირკეთება
- შემავსებელი
- ჭრილის ხაზი
- ±0.00 კონსტრუქციული ნიშნული
- ±0.00 არქიტექტურული ნიშნული

შენიშვნები

1. ნახაზში შეტანილი ყველა ცვლილება უნდა შეთანხმდეს პროექტის ავტორთან.
2. შენობის საპროექტო ნული (±0.00) ტოლია +440.89 აბსოლუტური ნიშნულის.
3. პროექტში ყველა ზომა მოცემულია სანტიმეტრებში, ნიშნულები - მეტრებში.

მისამართი

ქ. თბილისი, ბიგვინთის ქ. III, №13

ს/კ: 01.11.04.005.194

3869 მ²

.

ნახაზის დასახელება:

დეტალები

პროექტის სახელწოდება

მრავალბინიანი საცხოვრებელი სახლის,
A ბლოკის, არქიტექტურული პროექტი

სტადია	პროექტი	არ
თანამფლობა	გვარი	ხელმოწერა
არქიტექტორი	ქ.აბულაძე	
არქიტექტორი	ქ.ჭინჭიაშვილი	

თარიღი	2021 წ.	
ფორმატი	ფურცლები	მასშტაბი
A-3	A53	1:100

მისაწვდომი სან.კვანძები კომერციულ სივრცეში №1 №2 №3 №4

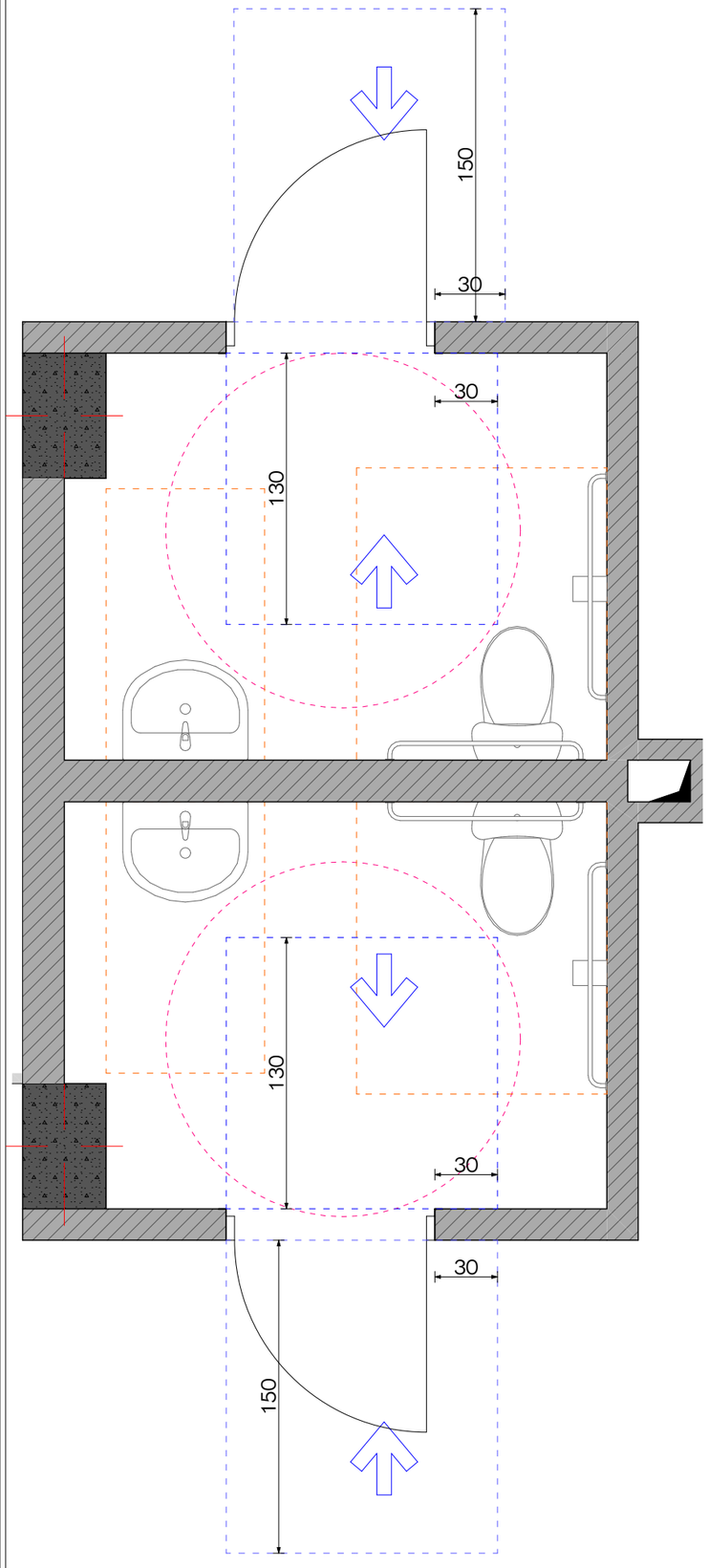

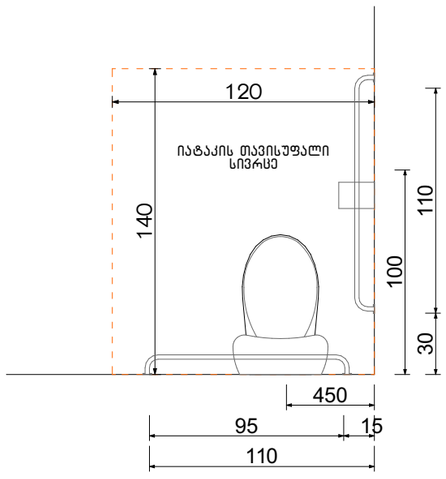

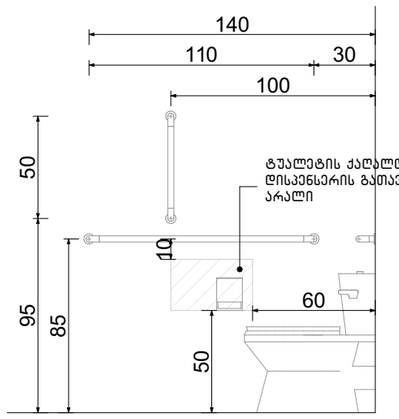

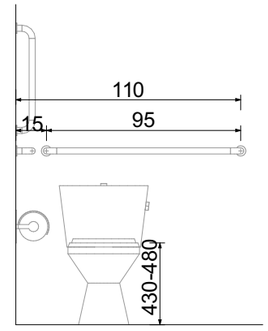

ფორმის მოსატრიალებელი სივრცე ვარიანტი 4

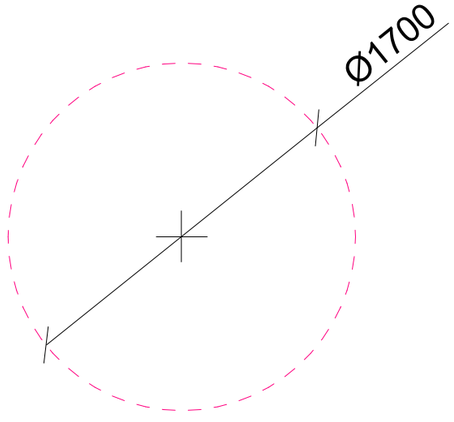

ხელსაბანის მდებარეობა

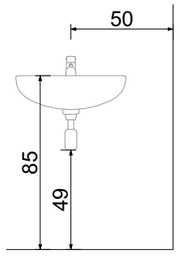

თავისუფალი სივრცე ფეხის ფალანგისათვის

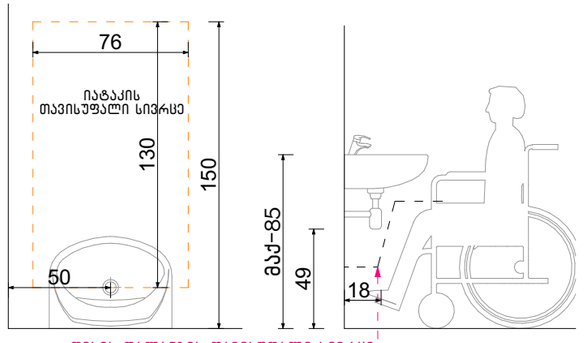

ფეხის ფალანგის თავისუფალი სივრცე

ექსპლიკაცია:

კორექტირება

№	კორექტირება	თარიღი
1		
2		
3		
4		
5		
6		
7		
8		

პირობითი ნიშნები:

- ნაკვეთის საზღვარი
- მონოლითი
- იატაკის მოპირკეთება
- შემავსებელი
- ჭრილის ხაზი
- ±0.00 კონსტრუქციული ნიშნული
- ±0.00 არქიტექტურული ნიშნული

შენიშვნები

1. ნახაზში შეტანილი ცვლილება უნდა შეთანხმდეს პროექტის ავტორთან.
2. შენობის საპროექტო ნული (±0.00) ტოლია +440.89 აბსოლუტური ნიშნულის.
3. პროექტში ცვლილა ზომა მოცემულია სანტიმეტრებში, ნიშნულები - მეტრებში.

მისამართი

ქ. თბილისი, ბიავნოთის ქ. III, №13

ს/კ: 01.11.04.005.194

3869 მ²

ნახაზის დასახელება:

დეტალები

პროექტის სახელწოდება

მრავალბინიანი საცხოვრებელი სახლის,
A ბლოკის, არქიტექტურული პროექტი

სტადია	პროექტი	არ
თანამდებობა	გვარი	ხელმოწერა
არქიტექტორი	კ.აბულაძე	
არქიტექტორი	ქ.მინდიაშვილი	

თარიღი	2021 წ.	
ფორმატი	ფურცლები	მასშტაბი
A-3	A54	1:100

მისაწვდომი სან.კვანძები კომერციულ სივრცეში №5

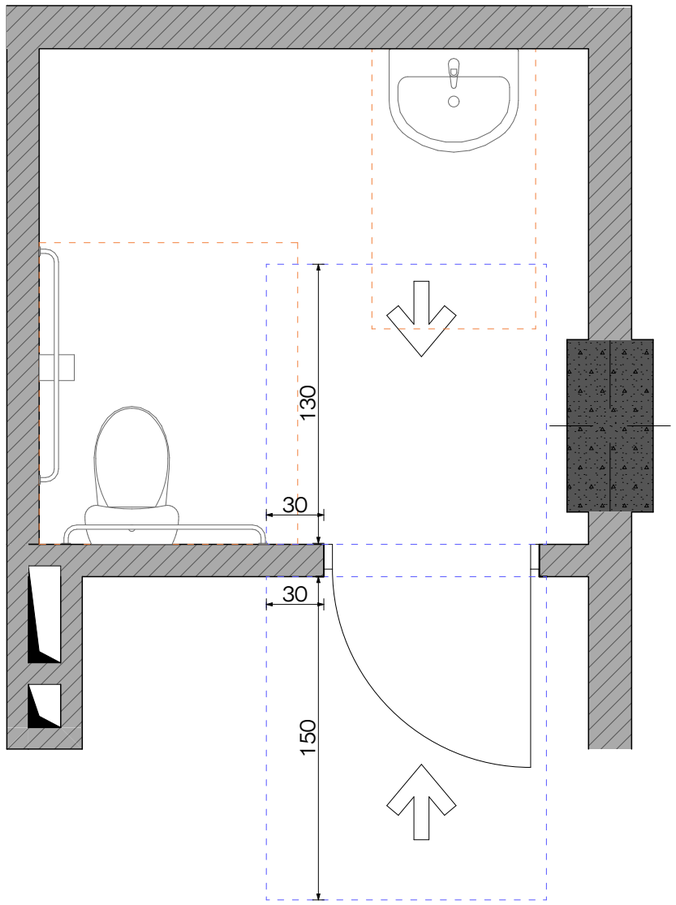

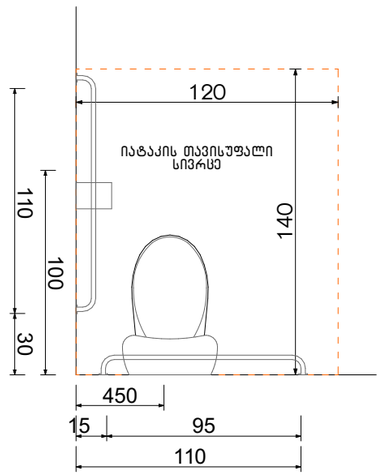

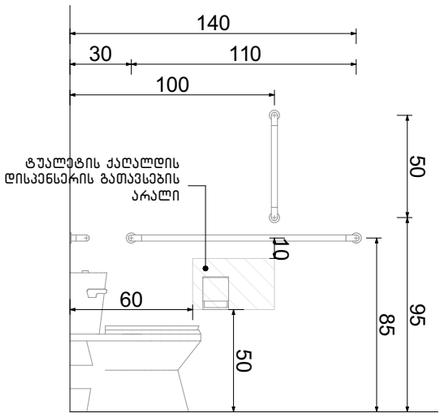

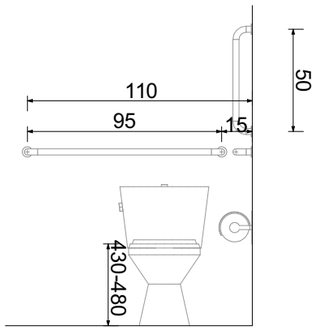

ფორმის მოსატრიალებელი სივრცე ვარიანტი 4

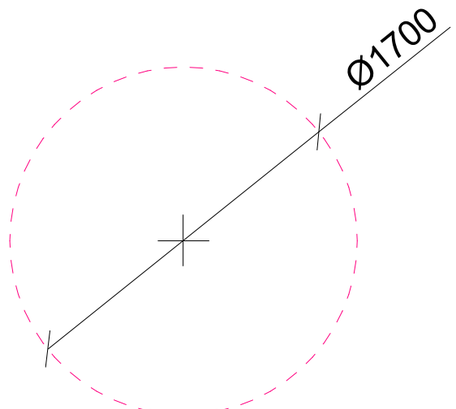

ხელსაბანის მდებარეობა

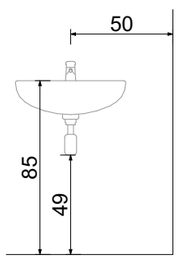

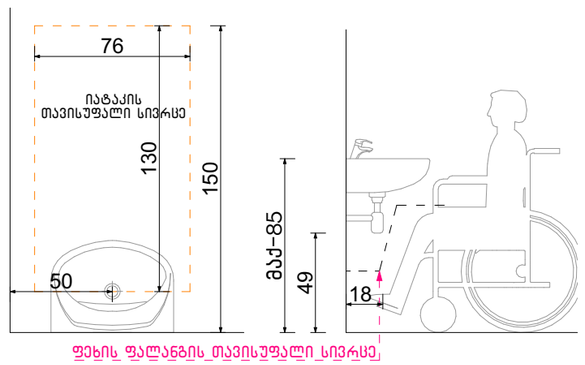

ფეხის ფალანგის თავისუფალი სივრცე

თავისუფალი სივრცე ფეხის ფალანგისათვის

ექსპლიკაცია:

კორექტირება

№	კორექტირება	თარიღი
1		
2		
3		
4		
5		
6		
7		
8		

პირობითი ნიშნები:

- ნაკვეთის საზღვარი
- მოწოლითი
- იატაკის მოპირკეთება
- შემავსებელი
- ჭრილის ხაზი
- ±0.00 კონსტრუქციული ნიშნული
- ±0.00 არქიტექტურული ნიშნული

შენიშვნები

1. ნახაზში შეტანილი ყველა ცვლილება უნდა შეთანხმდეს პროექტის ავტორთან.
2. შენობის საპროექტო ნული (±0.00) ტოლია +440.89 აბსოლუტური ნიშნულის.
3. პროექტში ყველა ზომა მოცემულია სანტიმეტრებში, ნიშნულები - მეტრებში.

მისამართი

ქ. თბილისი, ბიბვინთის ქ. III, №13

ს/კ: 01.11.04.005.194

3869 მ²

.

ნახაზის დასახელება:

დეტალები

პროექტის სახელწოდება

მრავალბინიანი საცხოვრებელი სახლის,
A ბლოკის, არქიტექტურული პროექტი

სტადია	პროექტი	არ
თანამდებობა	გვარი	ხელმოწერა
არქიტექტორი	ქ.აბულაძე	
არქიტექტორი	ქ.ჭინჭიბაშვილი	

თარიღი	2021 წ.	
ფორმატი	ფურცლები	მასშტაბი
A-3	A55	1:100

ორმხრივი კავშირის გამოყენების წესები, ნიშანი უნდა გაიკრას თავშესაფრის ფართობებთან

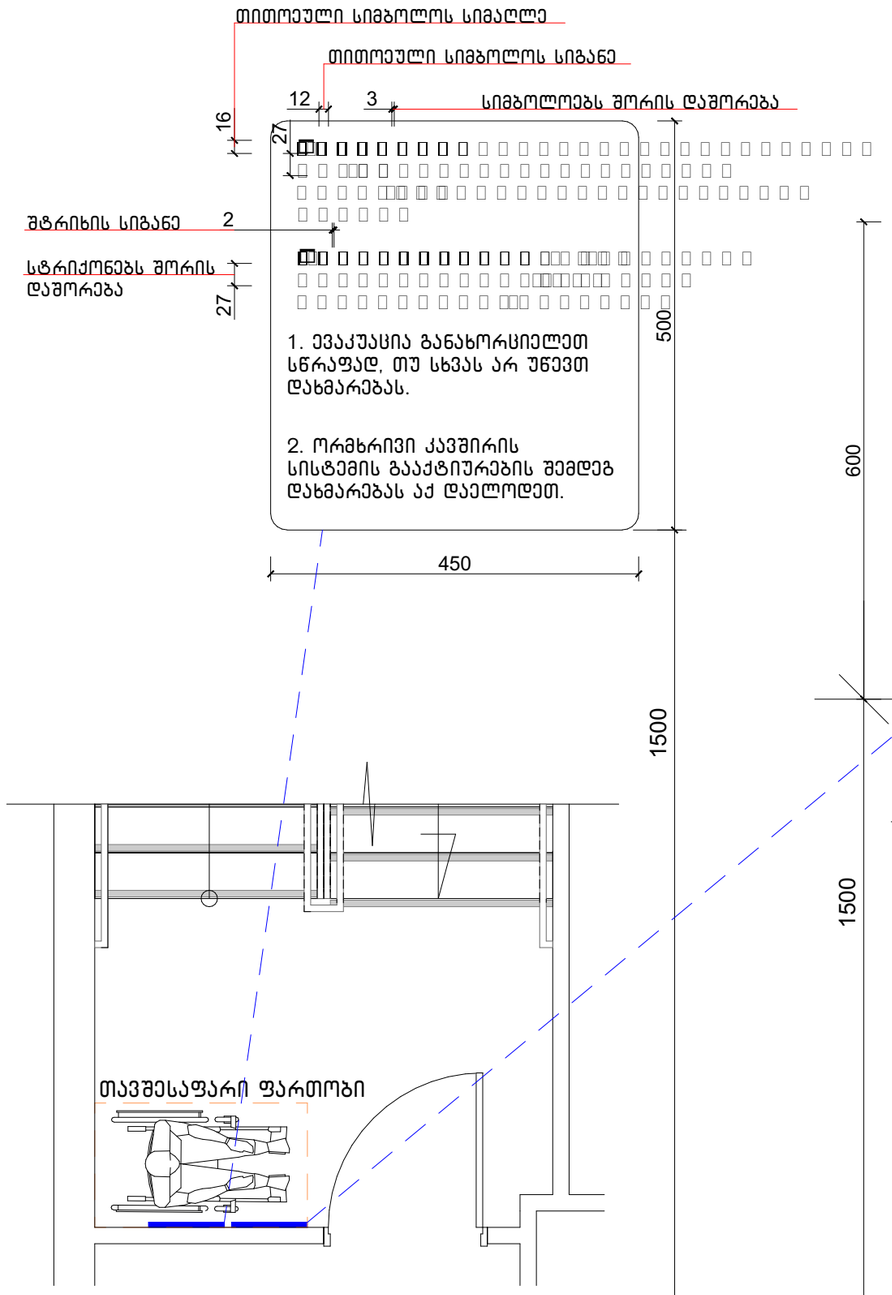

გზა-კიბის ამოსასვლობის ნიშანი, გზა-კიბის საზღვრებში, დერეფანში გამავალი კარის საკეტის მომიჯნავედ

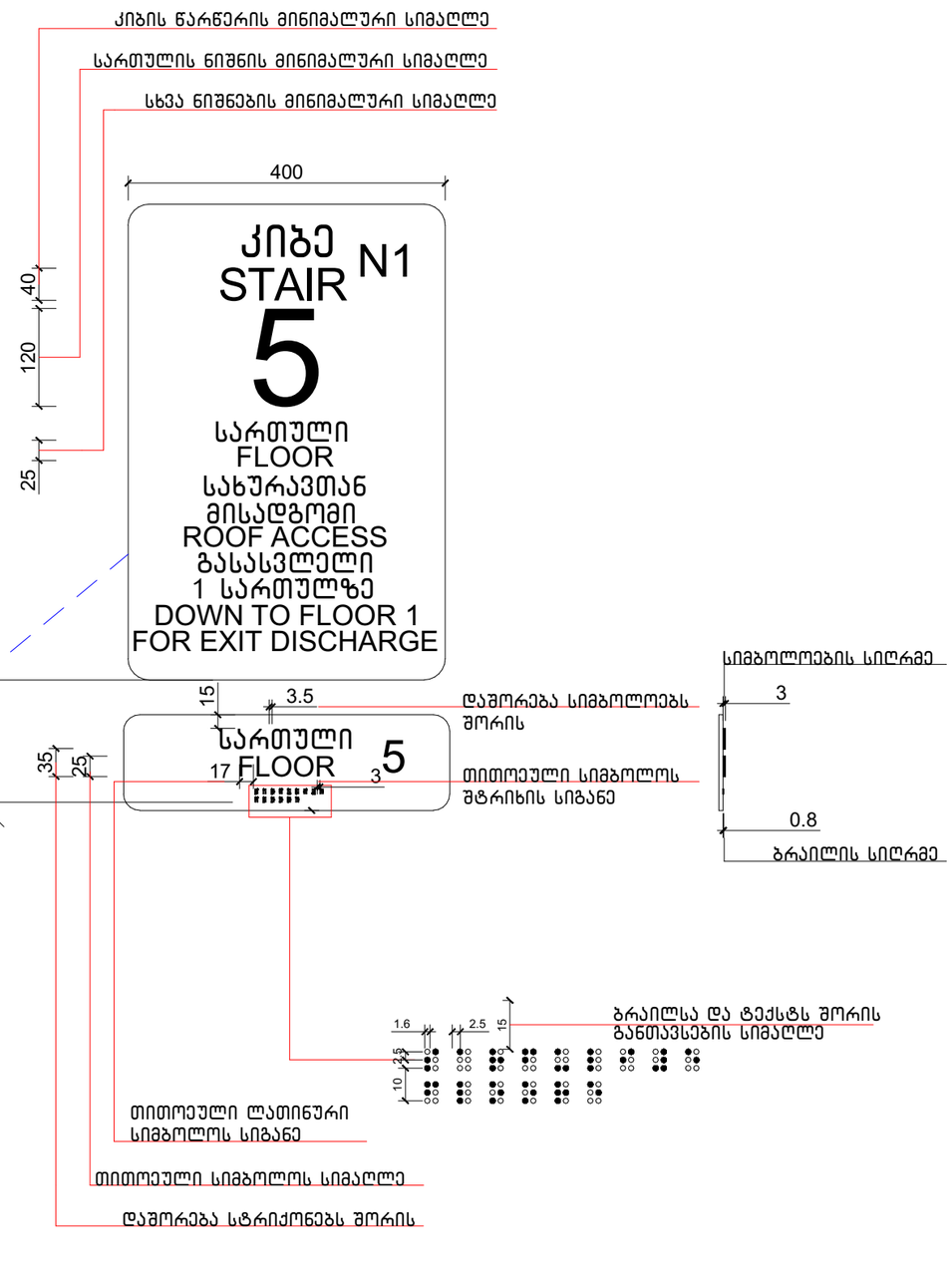

ექსპლიკაცია:

კორექტირება		
№	კორექტირება	თარიღი
1		
2		
3		
4		
5		
6		
7		
8		

პირობითი ნიშნები:

- ნაკვეთის საზღვარი
- მონოლითი
- იატაკის მოპირკეთება
- შემავსებელი
- ბრილის ხაზი
- ±0.00 კონსტრუქციული ნიშნული
- ±0.00 არქიტექტურული ნიშნული

შენიშვნები

1. ნახაზში შეტანილი ცვლილება უნდა შეთანხმდეს პროექტის ავტორთან.
2. შენობის საპროექტო ნული (±0.00) ტოლია +440.89 აბსოლუტური ნიშნულის.
3. პროექტში ცვლილა ზომა მოცემულია სანტიმეტრებში, ნიშნულები - მეტრებში.

მისამართი

ქ. თბილისი, ბიგვინთის ქ. III, №13
ს/კ: 01.11.04.005.194
3869 მ²
.

ნახაზის დასახელება:

დეტალები

პროექტის სახელწოდება

მრავალბინიანი საცხოვრებელი სახლის,
A ბლოკის, არქიტექტურული პროექტი

სტადია	პროექტი	არ
თანამდებობა	გვარი	ხელმოწერა
არქიტექტორი	ქ.აბულაძე	
არქიტექტორი	ქ.მინდიაშვილი	

თარიღი	2021 წ.	
ფორმატი	ფურცლები	მასშტაბი
A-3	A56	1:100

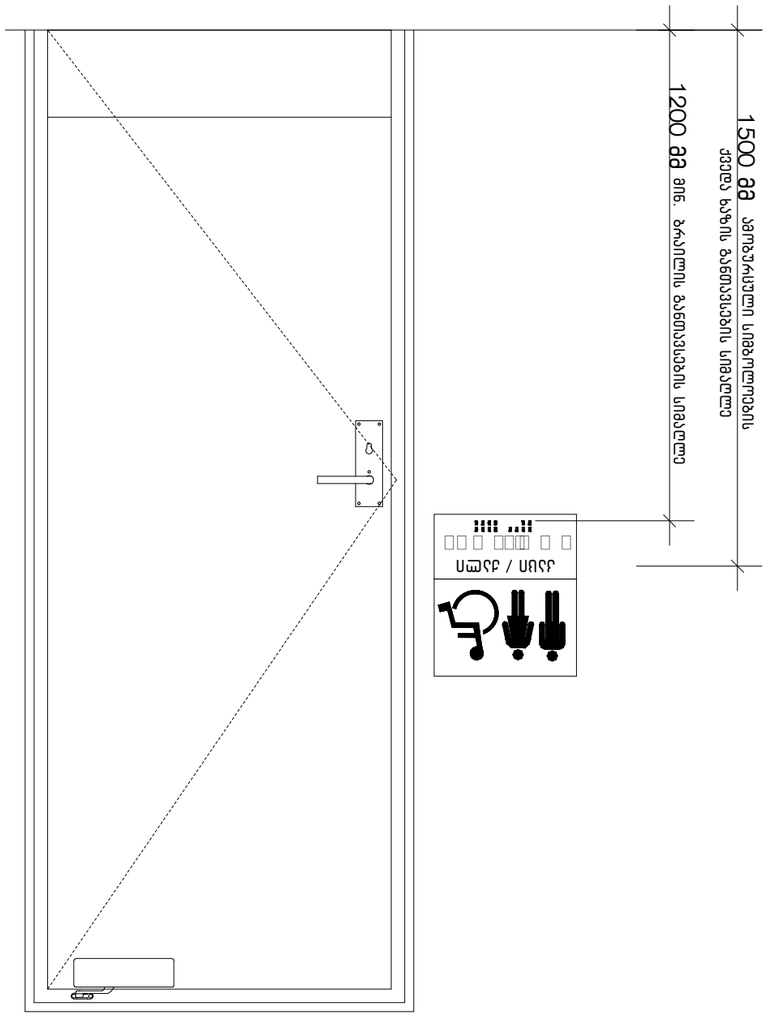

ნაკეთობის დასახელება	ტექნიკური მოთხოვნები
1	ნაკეთობა უნდა შეესაბამებოდეს ტექნიკურ პირობებს, ნახაზებსა და სპეციფიკაციებს.
2	ზედაპირის საღებავით დაფარვა (±0.00)
3	ნაკეთობის ზედაპირზე ხანგრძლივი ექსპლუატაციის დროს +440.89 პასკალზე მეტი ვაკუუმის წარმოქმნა დაუშვებელია.
	ტექნიკური პირობა.
	მწარმოებელი
	შპს „ტექნო-ინჟინერინგი“, ქ. თბილისი, ი. ჭავჭავაძის გამზ. №13
	ს/კ 01.11.04.005.194
	ტელ. 3869 შ
	ნახაზის ავტორები:
	ფრაგმენტი
	ნაკეთობის დასახელება: ზედაპირის ტექნიკური მოთხოვნები
	შპს „ტექნო-ინჟინერინგი“
	ტექნიკური პირობა, ნაკეთობის ტექნიკური ნახაზი
	ლიტერა: ფურცელი: ფურცლების რაოდენობა:
	A57
	მასშტაბი: 1:100
	ფორმატი: A-3
	თარიღი: 2021 წ.

№	ცვლილების ნომერი	ხელმოწერა
1		
2		
3		
4		
5		
6		
7		
8		

ნახაზის ტექნიკური მოთხოვნები:

- ნაკეთობის ტექნიკური მონაცემები
- ±0.00 ნაკეთობის ზედაპირის ტექნიკური მონაცემები
- ±0.00 ნაკეთობის ზედაპირის ტექნიკური მონაცემები
- ზედაპირის ტექნიკური მონაცემები
- ნაკეთობის ზედაპირის ტექნიკური მონაცემები
- ნაკეთობის ზედაპირის ტექნიკური მონაცემები
- ნაკეთობის ზედაპირის ტექნიკური მონაცემები

1. ნაკეთობა უნდა შეესაბამებოდეს ავეჯის ტექნიკური პირობების მოთხოვნებს.
2. ზედაპირის საღებავით დაფარვა (±0.00)
3. ნაკეთობის ზედაპირზე ხანგრძლივი ექსპლუატაციის დროს +440.89 პასკალზე მეტი ვაკუუმის წარმოქმნა დაუშვებელია.

ავტორები:

დ. ცაბაძე, ბიზნესმენი, ი. III, №13
ს/კ 01.11.04.005.194
3869 შ

ნახაზის ტექნიკური მოთხოვნები:

ფრაგმენტი

ნაკეთობის დასახელება: ზედაპირის ტექნიკური მოთხოვნები

შპს „ტექნო-ინჟინერინგი“
ტექნიკური პირობა,
ნაკეთობის ტექნიკური ნახაზი
A ზედაპირი,
ნაკეთობა

ტექნიკური	ნაწილი	ფურ.
ტექნიკური პირობა	ფასი	ნახაზის ტექნიკური მოთხოვნები
ნაკეთობის ზედაპირის ტექნიკური მონაცემები	ტექნიკური პირობა	
ნაკეთობის ზედაპირის ტექნიკური მონაცემები	ტექნიკური პირობა	

ნიშანი პიქტოგრამებით, ამობურცული ნიშნებით და ბრაილით გათვალისწინებით მისაწვდომ ტუალეტებთან კარის მომიჯნავედ

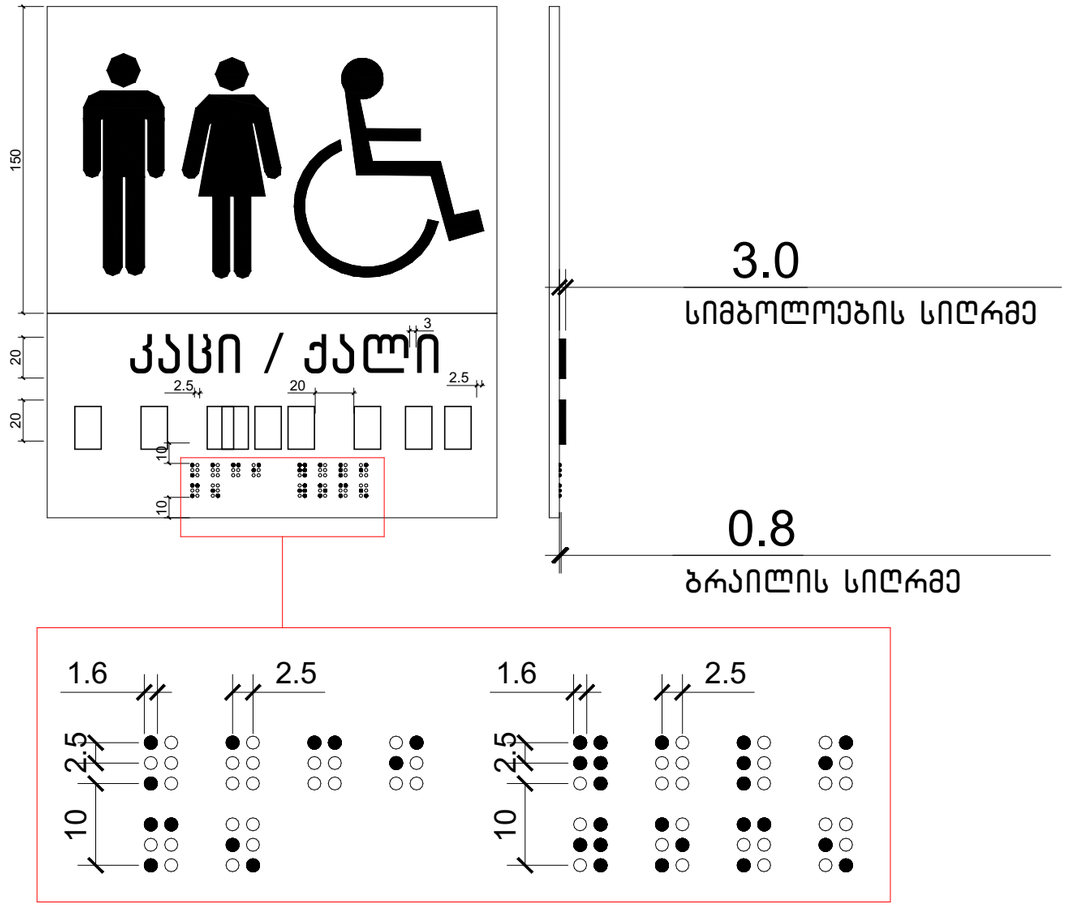

—

ექსპლიკაცია:

კორექტირება

№	კორექტირება	თარიღი
1		
2		
3		
4		
5		
6		
7		
8		

პირობითი ნიშნები:

- ნაკვეთის საზღვარი
- მონოლითი
- იატაკის მოპირკეთება
- შემავსებელი
- ბრილის ხაზი
- ±0.00 კონსტრუქციული ნიშნული
- ±0.00 არქიტექტურული ნიშნული

შენიშვნები

1. ნახაზში შეტანილი ყველა ცვლილება უნდა შეთანხმდეს პროექტის ავტორთან.
2. შენობის საპროექტო ნული (±0.00) ტოლია +440.89 აბსოლუტური ნიშნულის.
3. პროექტში ყველა ზომა მოცემულია სანტიმეტრებში, ნიშნულები - მეტრებში.

მისამართი

ქ. ობილისი, ბიგვინთის ქ. III, №13
ს/კ: 01.11.04.005.194
3869 მ²
.

ნახაზის დასახელება:

დეტალები

პროექტის სახელწოდება

მრავალბინიანი საცხოვრებელი სახლის,
A ბლოკის, არქიტექტურული პროექტი

სტადია	პროექტი	არ
თანამდებობა	გვარი	ხელმოწერა
არქიტექტორი	კ.აბულაძე	
არქიტექტორი	ქ.მინდიაშვილი	

თარიღი 2021 წ.

ფორმატი	შკალები	მასშტაბი
A-3	A58	1:100

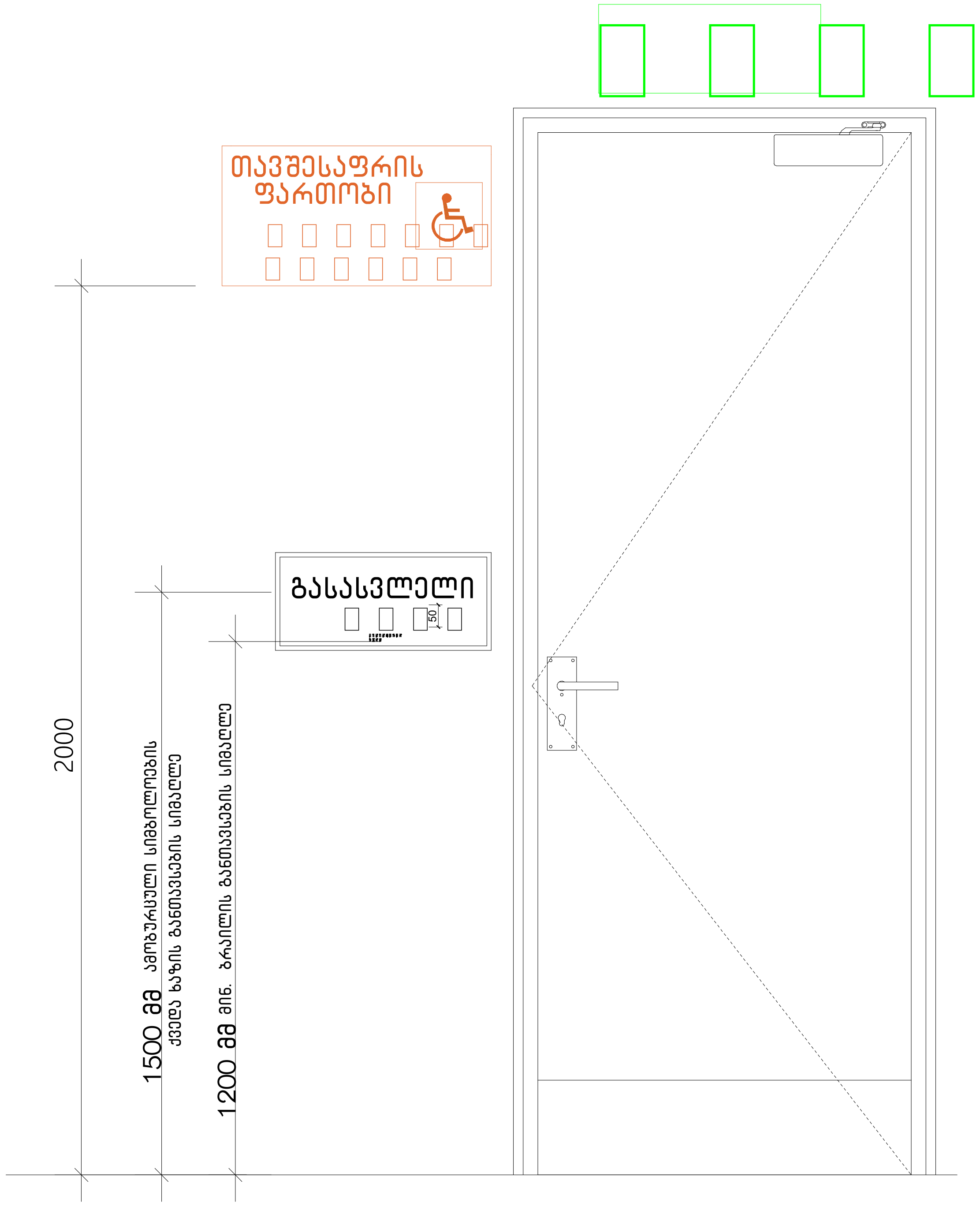

ექსპლიკაცია:

კორექტირება

№	კორექტირება	თარიღი
1		
2		
3		
4		
5		
6		
7		
8		

პირობითი ნიშნები:

- ნაკვეთის საზღვარი
- მონოლითი
- იატაკის მოჭიმვა
- შემავსებელი
- ჭრილის ხაზი
- ±0.00 კონსტრუქციული ნიშნული
- ±0.00 არქიტექტურული ნიშნული

შენიშვნები

1. ნახაზში შეტანილი ყველა ცვლილება უნდა შეთანხმდეს პროექტის ავტორთან.
2. შენობის საპროექტო ნული (±0.00) ტოლია +440.89 აბსოლუტური ნიშნულის.
3. პროექტში ყველა ზომა მოცემულია სანტიმეტრებში, ნიშნულები - მეტრებში.

მისამართი

ქ. თბილისი, ბიჭვინთის ქ. III, №13
ს/კ: 01.11.04.005.194
3869 მ^2

ნახაზის დასახელება:

დეტალები

პროექტის სახელწოდება

მრავალბინიანი საცხოვრებელი სახლის, A ბლოკის, არქიტექტურული პროექტი

სტადია	პროექტი	არ
თანამდებობა	გვარი	ხელმოწერა
არქიტექტორი	კ.აბულაძე	
არქიტექტორი	კ.მინდიაშვილი	

თარიღი	2021 წ.	
ფორმატი	ფურცლები	მასშტაბი
A-3	A59	1:100

გასასვლელის განათებული ნიშანი

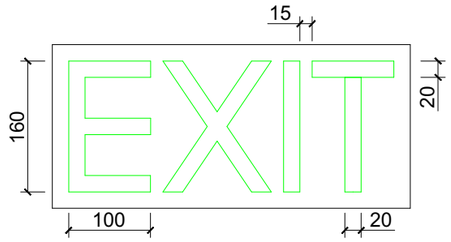

განათებული ნიშანი თავშესაფრის ფართობთან მიმავალ კართან

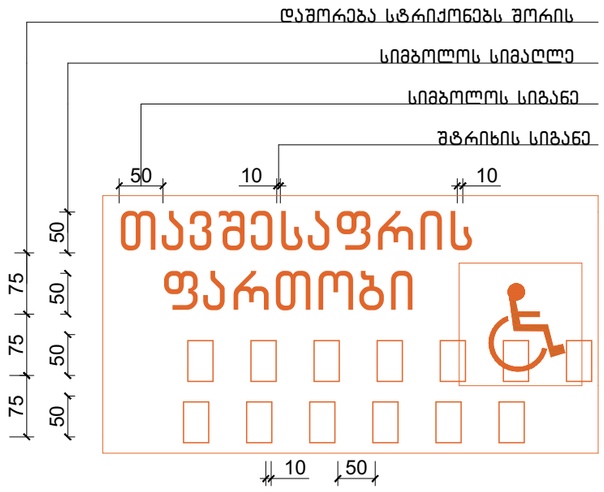

ნიშანი ამობურცული სიმბოლოებით და ბრაილით გზა-კიბის შესასვლელთან და გარეთ გამავალ ყველა კართან

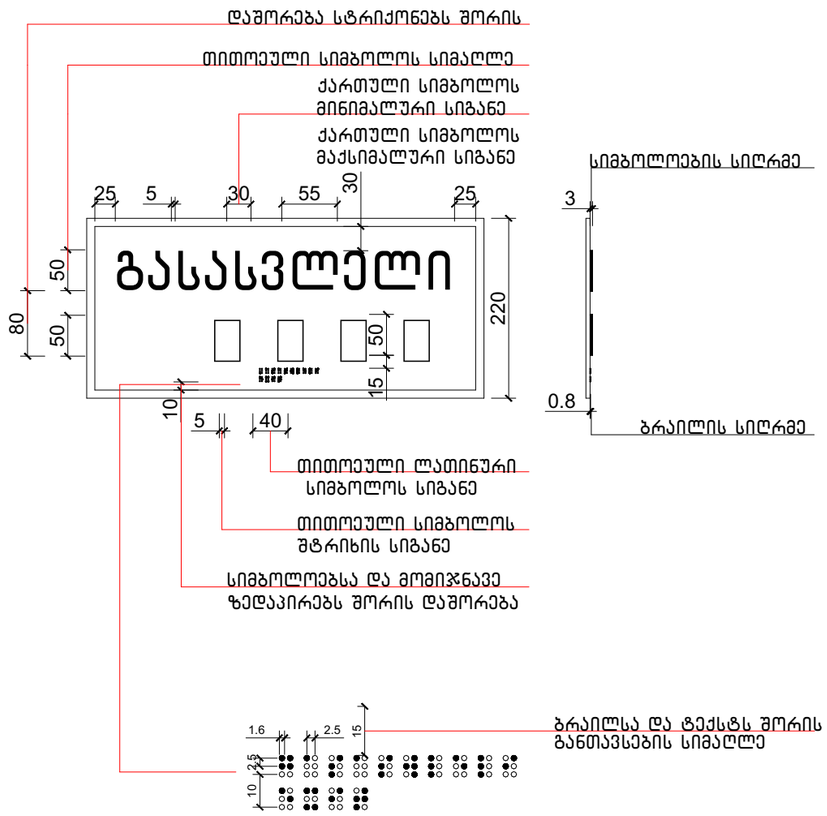

ექსპლიკაცია:

კორექტირება

№	კორექტირება	თარიღი
1		
2		
3		
4		
5		
6		
7		
8		

პირობითი ნიშნები:

- ნაკვეთის საზღვარი
- მოწოლითი
- იატაკის მოპირკეთება
- შემავსებელი
- ბრილის ხაზი
- ±0.00 კონსტრუქციული ნიშნული
- ±0.00 არქიტექტურული ნიშნული

შენიშვნები

1. ნახაზში შეტანილი ცვლილება უნდა შეთანხმდეს პროექტის ავტორთან.
2. შენობის საპროექტო ნული (±0.00) ტოლია +440.89 აბსოლუტური ნიშნულის.
3. პროექტში ცვლილება ზომა მოცემულია სანტიმეტრებში, ნიშნულები - მეტრებში.

მისამართი

ქ. თბილისი, ბიჭვინთის ქ. III, №13

ს/კ: 01.11.04.005.194

3869 მ²

.

ნახაზის დასახელება:

დეტალები

პროექტის სახელწოდება

მრავალბინიანი საცხოვრებელი სახლის, **A** ბლოკის, არქიტექტურული პროექტი

სტადია	პროექტი	არ
თანამდებობა	გვარი	ხელმოწერა
არქიტექტორი	ქ.აბულაძე	
არქიტექტორი	ქ.მინდიაშვილი	

თარიღი 2021 წ.

ფორმატი	ფურცლები	მასშტაბი
A-3	A60	1:100

ექსპლიკაცია:

ლიფტის ტექნიკური მახასიათებლები

ლიფტის შახტის გაბარიტები 2200X2800 მმ

ლიფტის კაბინის შიგა გაბარიტები 137X220 მმ

ლიფტის კარის სუფთა სიგანე 1100 მმ

ლიფტის კარის ცეცხლმედეგობა 90 წთ

ლიფტის ტვირთამწეობა 1600 კგ

ლიფტის მოძრაობის სიჩქარე 1.75 მ/წმ

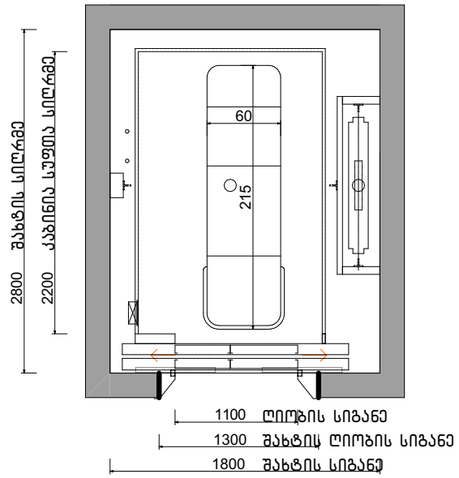

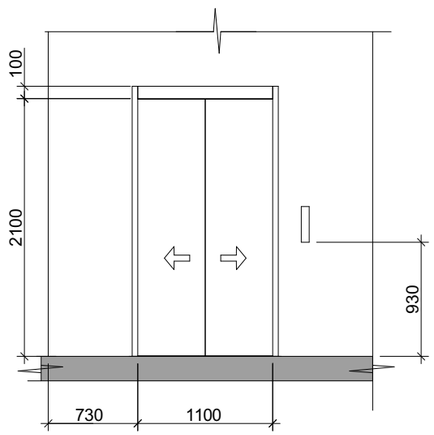

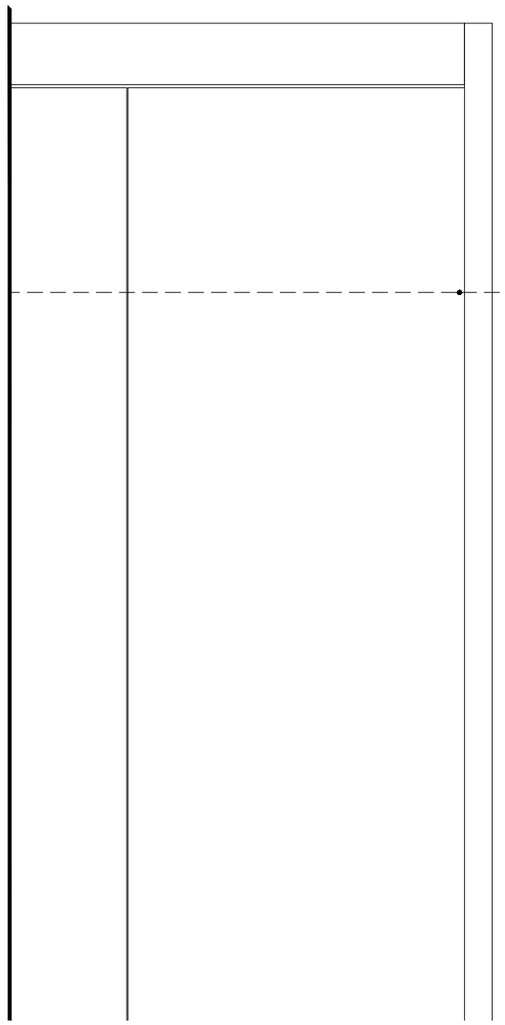

სასწრაფო სამედიცინო დახმარების საერთაშორისო სიმბოლო
(სიცოცხლის ვარსკვლავი) განთავსდება ლიფტის ჩარჩოს ორივე მხარეს

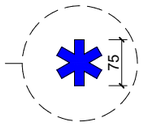

ნიშანი განთავსდება ლიფტის
გამოსაძახებელ ღილაკთან



კორექტირება		
№	კორექტირება	თარიღი
1		
2		
3		
4		
5		
6		
7		
8		

პირობითი ნიშნები:

- ნაკვეთის საზღვარი
- მონოლითი
- იატაკის მოპირკეთება
- შემავსებელი
- ჭრილის ხაზი
- ±0.00 კონსტრუქციული ნიშნული
- ±0.00 არქიტექტურული ნიშნული

შენიშვნები

1. ნახაზში შეტანილი ცვლილება უნდა შეთანხმდეს პროექტის ავტორთან.
2. შენობის საპროექტო ნული (±0.00) ტოლია +440.89 აბსოლუტური ნიშნულის.
3. პროექტში ცვლილა ზომა მოცემულია სანტიმეტრებში, ნიშნულები - მეტრებში.

მისამართი

ქ. თბილისი, ბიგვინთის ქ. III, №13
ს/კ: 01.11.04.005.194
3869 მ²
.

ნახაზის დასახელება:

დეტალები

პროექტის სახელწოდება

მრავალბინიანი საცხოვრებელი სახლის,
A ბლოკის, არქიტექტურული პროექტი

სტადია	პროექტი	არ
თანამდებობა	გვარი	ხელმოწერა
არქიტექტორი	კ.აბულაძე	
არქიტექტორი	ქ.მინდიაშვილი	

თარიღი	2021 წ.	
ფორმატი	ფურცლები	მასშტაბი
A-3	A61	1:100

ნიშანი განთავსდება
გზა-ქიბის საზღვრებში
კარის მომიჯნავედ

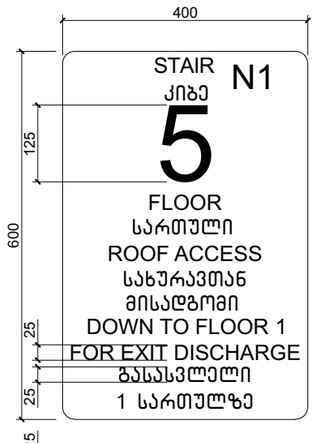



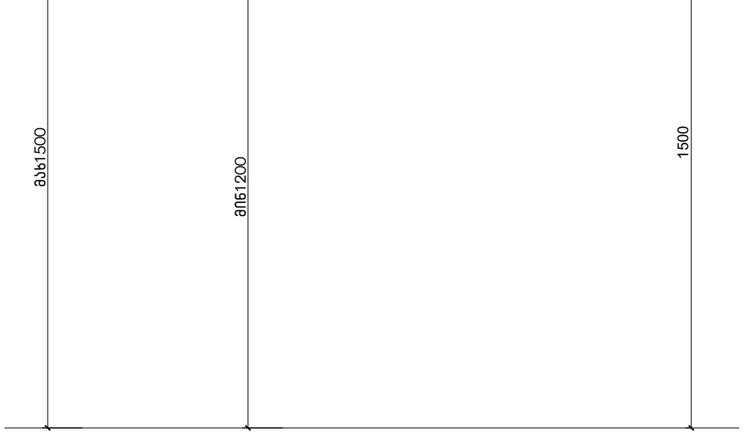

ნიშანი განთავსდება
გზა-ქიბის საზღვრებში
კარის მომიჯნავედ



ნიშანი განთავსდება
გარე მისაწვდომ ავტოსადგომთან

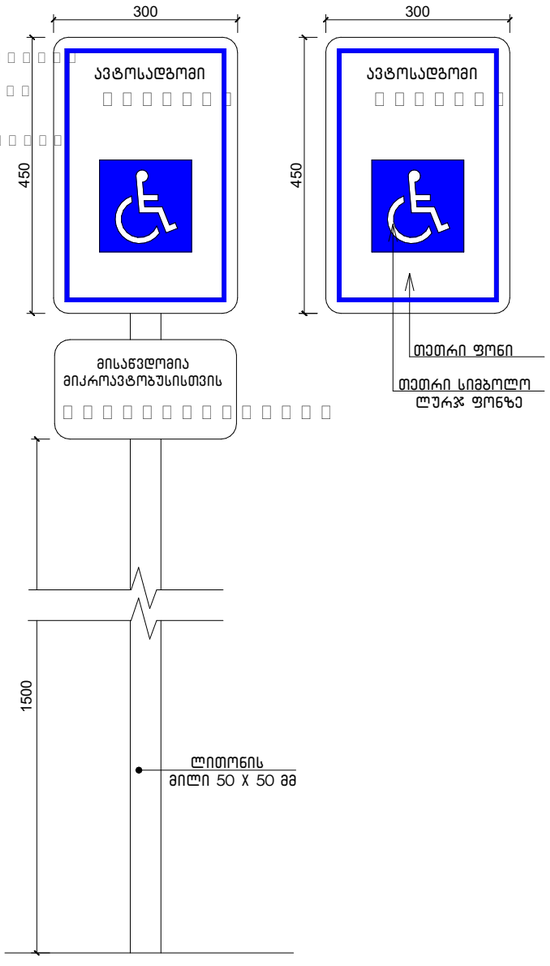

ამოსაღობადი გამაფრთხილებელი

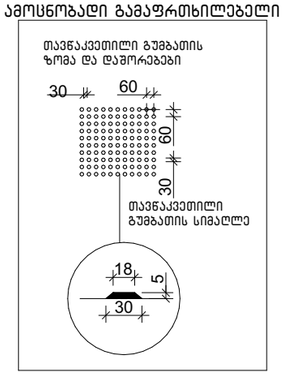

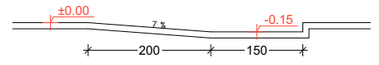

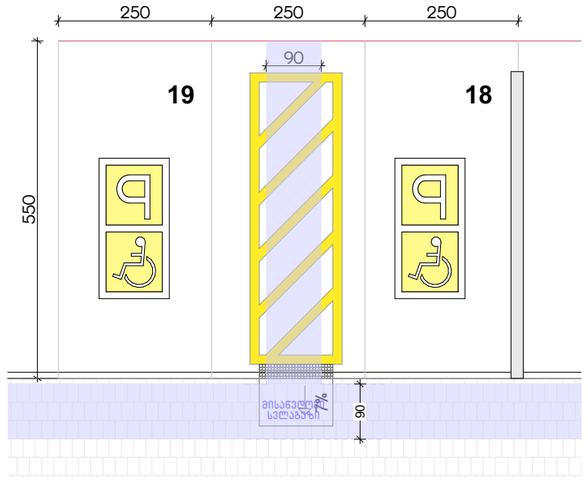

ექსპლიკაცია:

კორექტირება

№	კორექტირება	თარიღი
1		
2		
3		
4		
5		
6		
7		
8		

პირობითი ნიშნები:

- ნაკვეთის საზღვარი
- მოწოლითი
- იატაკის მოპირკეთება
- შემაკავებელი
- ჭრილის ხაზი
- ±0.00 კონსტრუქციული ნიშნული
- ±0.00 არქიტექტურული ნიშნული

შენიშვნები

1. ნახაზში შეტანილი ცვლა ცვლილება უნდა შეთანხმდეს პროექტის ავტორთან.
2. შენობის საპროექტო ნული (±0.00) ტოლია +440.89 აბსოლუტური ნიშნულის.
3. პროექტში ცვლა ზომა მოცემულია სანტიმეტრებში, ნიშნულები - მეტრებში.

მისამართი

ქ. თბილისი, ბივშვითის ქ. III, №13
ს/კ: 01.11.04.005.194
3869 მ²

ნახაზის დასახელება:

დეტალები

პროექტის სახელწოდება

მრავალბინიანი საცხოვრებელი სახლის,
A ბლოკის, არქიტექტურული პროექტი

სტადია	პროექტი	არ
თანამდებობა	გვარი	ხელმოწერა
არქიტექტორი	კ.აბულაძე	
არქიტექტორი	ქ.მინდიაშვილი	

თარიღი	2021 წ.	
ფორმატი	ფურცლები	მასშტაბი
A-3	A62	1:100

ბლოკი

პირობითი აღნიშვნები

	მიწის ნაკვეთის საკადასტრო საზღვარი
ა	ღერძის ხაზი
1	ჭრილის ხაზი
±0.00	კონსტრუქციული ნიშნული
±0.00	არქიტექტურული ნიშნული
ჩ	ჩრდილოეთის აღნიშვნა
	გასასვლელთან მისადგომი მაქს. სავალი მანძილი
	სახანძრო მილი
	კედლის ცეცხლმედეგობა (ორსაათიანი)
№1 632.4 მ² 714.1 მ² 81.7 მ²	დაკავებულობის ნომერი დაკავებულობის ფართი საზაფხულო ფართობი მთლიანი ფართობი
190 1290 ვიტ-№	კარის/ვიტრაჟის სიგანე კარ/ვიტრ.-ის ტიპი (ზომის მიხედვით) კარის/ვიტრაჟის სიმაღლე
სც-2 კოეფ. 18.6 დ.დ. 10	დაკავებულობის ჯგუფი (ქვეჯგუფი) დაკავებულობის დატვირთვა
	მწვანე საფარი
	ღიობი ფილაში
	რკ. ბეტონი
	შემავსებელი ბლოკის კედელი
	საცხოვრებელი დაკავებულობა (სც-2).
	სასაწყობე ჯგუფი (სწ-2)
	დამხმარე ჯგუფი (დს)
	სავაჭრო ჯგუფი (სვ)

EXIT	ავარიული გასასვლელი
	ხელის ცეცხლმაქრი
	ორმხრივი კავშირის სისტემა
	სახანძრო ღილაკი
	სახანძრო ონკანი
	სახანძრო ჰიდრანტი
	საგანგებო ხმოვანი განგაშის საკომუნიკაციო სისტემა (სახანძრო სიგნალიზაცია)
	ავარიული განათება
	საავარიო განათება
	კვამლის ავტომატური აღმომჩენი
	კვამლზე მორეაგირე მაუწყებელი
	ავტოსაშხეფი

გამოყენებული წესები: შენობა-ნაგებობის უსაფრთხოების წესები

ჩამოთვალეთ შენობის დაკავებულობები და აღწერეთ თითოეული გამოყენება	
1. სასაწყობე ზგუფი სწ-2 (საწყობი)	-3.00
2. სავაჭრო ზგუფი სვ (მაღაზია)	0.00
3. საცხოვრებელი ზგუფი სც-2 (საცხოვრებელი)	+5.00, +8.00, +11.00, +14.00, +17.00, +20.00, +23.00, +26.00ნიშნულებზე

კონსტრუქციის ტიპი:	
განსაზღვრე კონსტრუქციის ტიპი ახალი შენობისთვის: მაგალითი: II-A, II-B, V-A, V-B	I-A
შერეული კონსტრუქციის შემთხვევაში მიუთითეთ ტიპები, რომლებიც გამოყენებული იქნება, განსაზღვრეთ მათი ტიპები და მდებარეობა:	

სიმაღლის შეზღუდვები ცხრილი 503 მიხედვით

დაკავებულობები	დასაშვები სართულიანობა	შემოთავაზებული სართულიანობა
1. სასაწყობე ზგუფი სწ-2 (საწყობი)	შეუზღუდავი	1 სართული
2. სავაჭრო ზგუფი სვ (მაღაზია)	შეუზღუდავი	1 სართული
3. საცხოვრებელი ზგუფი (სც-2)	შეუზღუდავი	7 სართული

	დასაშვები სიმაღლე	შემოთავაზებული სიმაღლე
საერთო სიმაღლე =	შეუზღუდავი	28.60 მ
მიწის დონის ზემოთ სართულების რაოდენობა	შეუზღუდავი	8 სართული

ფართობის შეზღუდვები ცხრილი 503 მიხედვით

დაკავებულობები	დასაშვები ფართობი (სართულზე)	შემოთავაზებული ფართობები
1. სასაწყობე ზგუფი სწ-2 -3.00	შეუზღუდავი	260.5 მ²
2. სავაჭრო ზგუფი სვ 0.00	შეუზღუდავი	279.4 მ²
3. საცხოვრებელი ზგუფი სც-2 +5.00	შეუზღუდავი	319.8 მ²
4. საცხოვრებელი ზგუფი სც-2 +8.00	შეუზღუდავი	323.2 მ²
5. საცხოვრებელი ზგუფი სც-2 +11.00	შეუზღუდავი	323.2 მ²
6. საცხოვრებელი ზგუფი სც-2 +14.00	შეუზღუდავი	323.2 მ²
7. საცხოვრებელი ზგუფი სც-2 +17.00	შეუზღუდავი	323.2 მ²
8. საცხოვრებელი ზგუფი სც-2 +20.00	შეუზღუდავი	323.2 მ²

8. საცხოვრებელი ჯგუფი სც-2 +20.00	შეუზღუდავი	323.2 მ²
9. საცხოვრებელი ჯგუფი სც-2 +23.00	შეუზღუდავი	323.2 მ²
იატაკების საერთო (სასარგებლო) ფართობი =	2798.9 მ²	
იატაკების რაოდენობა =	9	
შენობის საერთო ფართობი =	3209.9 მ²	

გარე კედლის ცეცხლმედეგობისა და ღიობისადმი მოთხოვნები
ცხრილი 602-ის და ცხრილი 705.8-ის მიხედვით

გარე კედელი	ხანძარსაწინააღმდეგო მანძილი (მეტრი)	ცეცხლმედეგობის ხარისხი (საათი)		კედლის ღიობის ფართობი (კედლის%)					
				დასაშვები			გათვალისწინებული		
		მოთხოვნილი	გათვალისწინებული	დაცული	დაუცველი საშხეფებით	დაუცველი	დაცული	დაუცველი საშხეფებით	დაუცველი
1-7 ღერძებში	15.1 მ.	0	2	შეუზღუდავი	შეუზღუდავი	შეუზღუდავი	---	---	48%
7-1 ღერძებში	12.5 მ.	0	2	შეუზღუდავი	შეუზღუდავი	შეუზღუდავი	---	---	37%
ა-დ ღერძებში	10.3 მ.	0	2	შეუზღუდავი	შეუზღუდავი	შეუზღუდავი	---	---	9%
დ-ა ღერძებში	2.2 მ.	1	2	25%	25%	10%	---	---	---

ხანძრისგან დაცვის სისტემებისადმი მოთხოვნები

დაკავებულობები/სივრცეები გასასვლელი საშვალებები	ავტოსაშხეფი სისტემა	ალტერნატიული ავტომატური ცეცხლსაძრობი სისტემები	კვამლზე მორეაგირე სახანძრო განგაშისა და ცეცხლ-აღმოჩენი სისტემები	სახანძრო მილდგარების სისტემები	კვამლის საკონტროლო სისტემები	ხელის ცეცხლმაქრები	საავარიო განგაშის სისტემები
1. სასაწყობე ჯგუფი: სწ-2	---	---	კი	კი	---	კი	კი
2. სავაჭრო ჯგუფი: სვ	---	---	კი	კი	---	კი	კი
3. საცხოვრებელი ჯგუფი: სც-2	---	---	კი	კი	---	კი	კი
4. დერეფნები	---	---	კი	კი	---	კი	კი
5. კიბის უჯრედები	---	---	კი	კი	---	კი	კი
6. ლიფტი	---	---	---	---	---	---	---
სახანძრო-სამაშველო სამსახურის მიერ გამოსაყენებელი მისაერთებლები				---			

თითოეული სართულიდან გასასვლელი საშუალება

სართულები	დაკავებულობა და დაკავებულობის დატვირთვის ჯამური მაჩვენებელი	გასასვლელების რაოდენობა / გასასვლელთან მისადგომის რაოდენობა		გასასვლელის საშუალებების სიგანე					
				გზა-კიბეები		დერეფანი		გასასვლელის გზა-კარი	
		მოთხოვნილი	გათვალისწინებული	მოთხოვნილი	გათვალისწინებული	მოთხოვნილი	გათვალისწინებული	მოთხოვნილი	გათვალისწინებული
1. სასაწყობე ჯგუფი (სწ-2) -3.00 ნიშნულზე	დ.დ-14	1	1 (შიგა გასასვლელი გზა-კიბე)	1.1 მ	1.14 მ	1.2 მ	1.6 მ	0.82 მ (თითო)	0.92 მ (თითო)
3. სავაჭრო ჯგუფი (სვ) 0.00, ნიშნულზე	დ.დ-99	5	7 შენობიდან გამოსასვლელი	1.1 მ	1.14 მ	1.2 მ	1.6 მ	0.82 მ (თითო)	0.92 მ (თითო)
4. საცხოვრებელი ჯგუფი (სც-2) +5.00, +8.00, +11.00, + 14.00, +17.00, +20.00, +23.00 ნიშნულებზე	დ.დ-17	1	1 (შიგა გასასვლელი გზა-კიბე)	1.1 მ	1.14 მ	1.2 მ	1.6 მ	0.82 მ (თითო)	0.92 მ (თითო)

წყალსადენი სისტემების შიძსირებული მოწყობილობების რაოდენობა - საცხოვრებელი ჯგუფი (სც-2)

ცხრილი 1602.1 –ის მიხედვით

სართულები	დაკავებულობა და დაკავებულობის დატვირთვის ჯამური მაჩვენებელი	შიძსირებული მოწყობილობები													
		უნიტაზი (ერთ საცხ. ერთეულზე)		ტუალეტის ხელსაბანი (ერთ საცხ. ერთეულზე)		აბაზანა / საშხაპე (ერთ საცხ. ერთეულზე)		სამზარეულოს ნიჟარა (ერთ საცხ. ერთეულზე)		ავტ. სარეცხი მანქანის მისაერთებელი (ერთ საცხ. ერთეულზე)		სამრეცხაო ნიჟარა		სასმელი წყლის შადრევანი	
		მოთხოვნილი	გათვალისწინებული	მოთხოვნილი	გათვალისწინებული	მოთხოვნილი	გათვალისწინებული	მოთხოვნილი	გათვალისწინებული	მოთხოვნილი	გათვალისწინებული	მოთხოვნილი	გათვალისწინებული	მოთხოვნილი	გათვალისწინებული
1. სასაწყობე ჯგუფი (სწ-2) -3.00 ნიშნულზე	დ.დ - 14	1	1	1	1	1	1	1	1	1	1	---	---	---	---
2. სავაჭრო ჯგუფი (სვ) 0.00, ნიშნულზე	დ.დ - 99	1	1	1	1	1	1	1	1	1	1	---	---	---	---
3. საცხოვრებელი ჯგუფი (სც-2) + 5.00, +8.00, +11.00, + 14.00, +17.00, +20.00, +23.00 ნიშნულებზე	დ.დ - 17	1	1	1	1	1	1	1	1	1	1	---	---	---	---

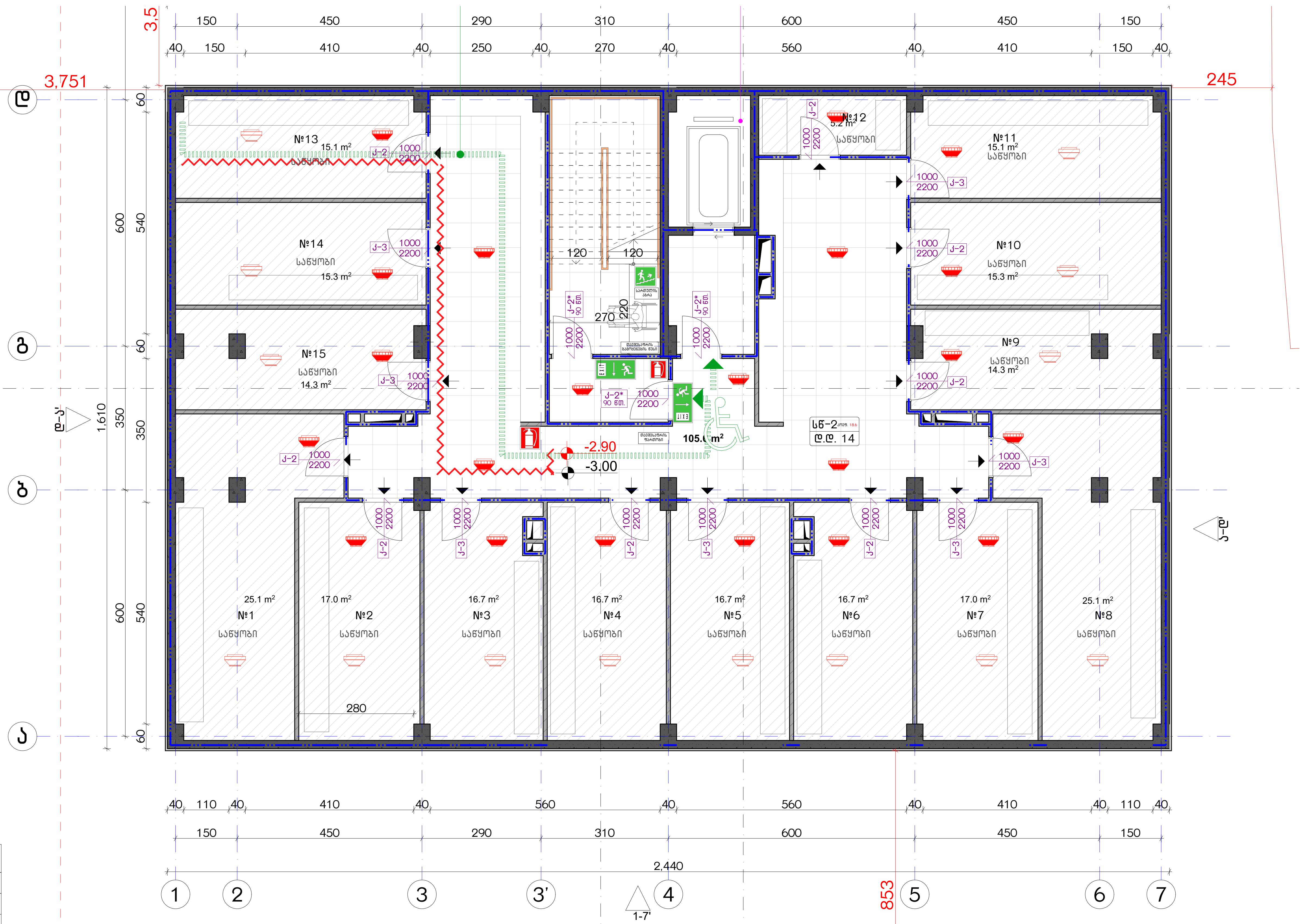

დაკავებულობის ჯგუფების აღნიშვნები

დაკავებულობის ჯგუფები	დაკავებულობის ჯგუფის აღნიშვნა
საცხოვრებელი ჯგუფი (სც)	
სავაჭრო ჯგუფი (სვ)	
სასაწყობო ჯგუფი (სნ-2)	

ექსპლიკაცია:

კორექტირება

№	კორექტირება	თარიღი
1		
2		
3		
4		
5		
6		
7		
8		

პირობითი ნიშნები:

- ნაკვეთის საზღვარი
- მონოლითი
- იატაკის მოჭიმვა
- შემავსებელი
- ჭრილის ხაზი
- ±0.00 კონსტრუქციული ნიშნული
- ±0.00 არქიტექტურული ნიშნული

შენიშვნები

1. ნახაზში შეტანილი ყველა ცვლილება უნდა შეთანხმდეს პროექტის ავტორთან.
2. შენობის საპროექტო ნული (±0.00) ტოლია +440.89 აბსოლუტური ნიშნულის.
3. პროექტში ყველა ზომა მოცემულია სანტიმეტრებში, ნიშნულები - მეტრებში.

მისამართი

ქ. თბილისი, ბიჭვინთის ქ. III, №13
ს/კ: 01.11.04.005.194
3869 მ²

ნახაზის დასახელება:

უსაფ. გეგმა -3.00 ნიშნულზე

პროექტის სახელწოდება

მრავალბინიანი საცხოვრებელი სახლის, B ბლოკის, არქიტექტურული პროექტი

სტადია	პროექტი				
თანამდებობა	გვარი	ხელმოწერა			
			თარიღი	2021 წ.	
არქიტექტორი	კ.აბულაძე		ფორმატი	ფურცლები	მასშტაბი
არქიტექტორი	კ.მინდიაშვილი		A-3	A09	1:200, 1:100

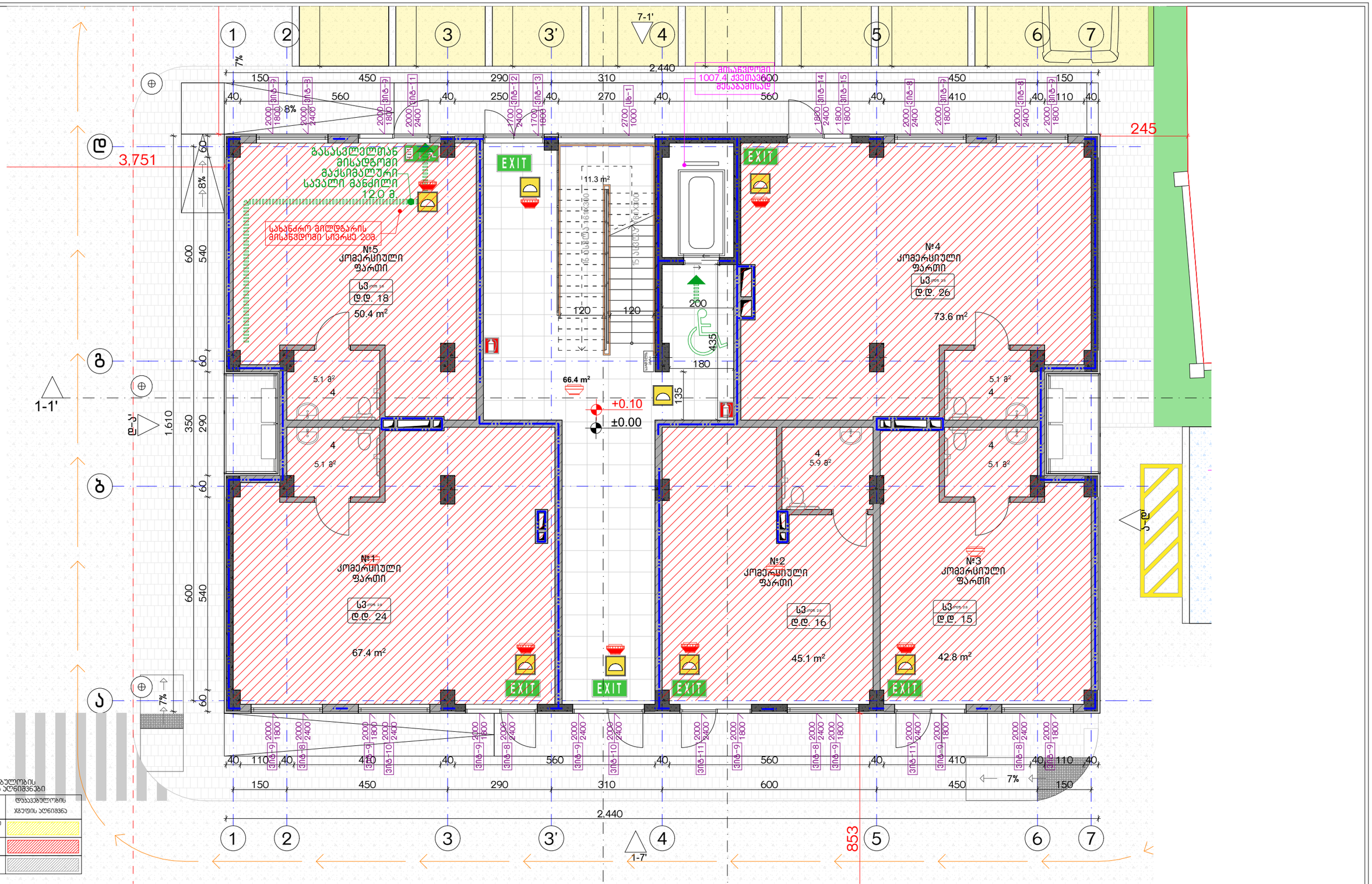

დაცავებულობის ხარისხების აღნიშვნები

დაცავებულობის ხარისხები	დაცავებულობის ხარისხის აღნიშვნა
საცხოვრებელი ხარისხი (სხ)	
სავაჭრო ხარისხი (სვ)	
სასაწყობო ხარისხი (სწ-2)	

ექსპლიკაცია:

კორექტირება

№	კორექტირება	თარიღი
1		
2		
3		
4		
5		
6		
7		
8		

პირობითი ნიშნები:

- ნაკვეთის საზღვარი
- მოცოლითი
- ბატაკის მოჯიმვა
- შემავსებელი
- ჭრილის ხაზი
- ±0.00 კონსტრუქციული ნიშნული
- ±0.00 არქიტექტურული ნიშნული

შენიშვნები

1. ნახაზში შეტანილი ცვლა ცვლილება უნდა შეთანხმდეს პროექტის ავტორთან.
2. შენობის საპროექტო ნული (±0.00) ტოლია +440.89 აბსოლუტური ნიშნულის.
3. პროექტში ცვლა ზომა მოცემულია სანტიმეტრებში, ნიშნულები - მეტრებში.

მისამართი

ქ. თბილისი, ბიჭვინთის ქ. III, №13
ს/კ: 01.11.04.005.194
3869 მ²
.

ნახაზის დასახელება:

შსაფ. ბეგმა 0.00 ნიშნულზე

პროექტის სახელწოდება

მრავალბინიანი საცხოვრებელი სახლის,
B ბლოკის, არქიტექტურული პროექტი

სტადია	პროექტი	
თანამდებობა	გვარი	ხელმოწერა
არქიტექტორი	ა.აბულაძე	
არქიტექტორი	ა.მინდიაშვილი	

თარიღი	2021 წ.	
ფორმატი	ფურცლები	მასშტაბი
A-3	A10	1:200, 1:100

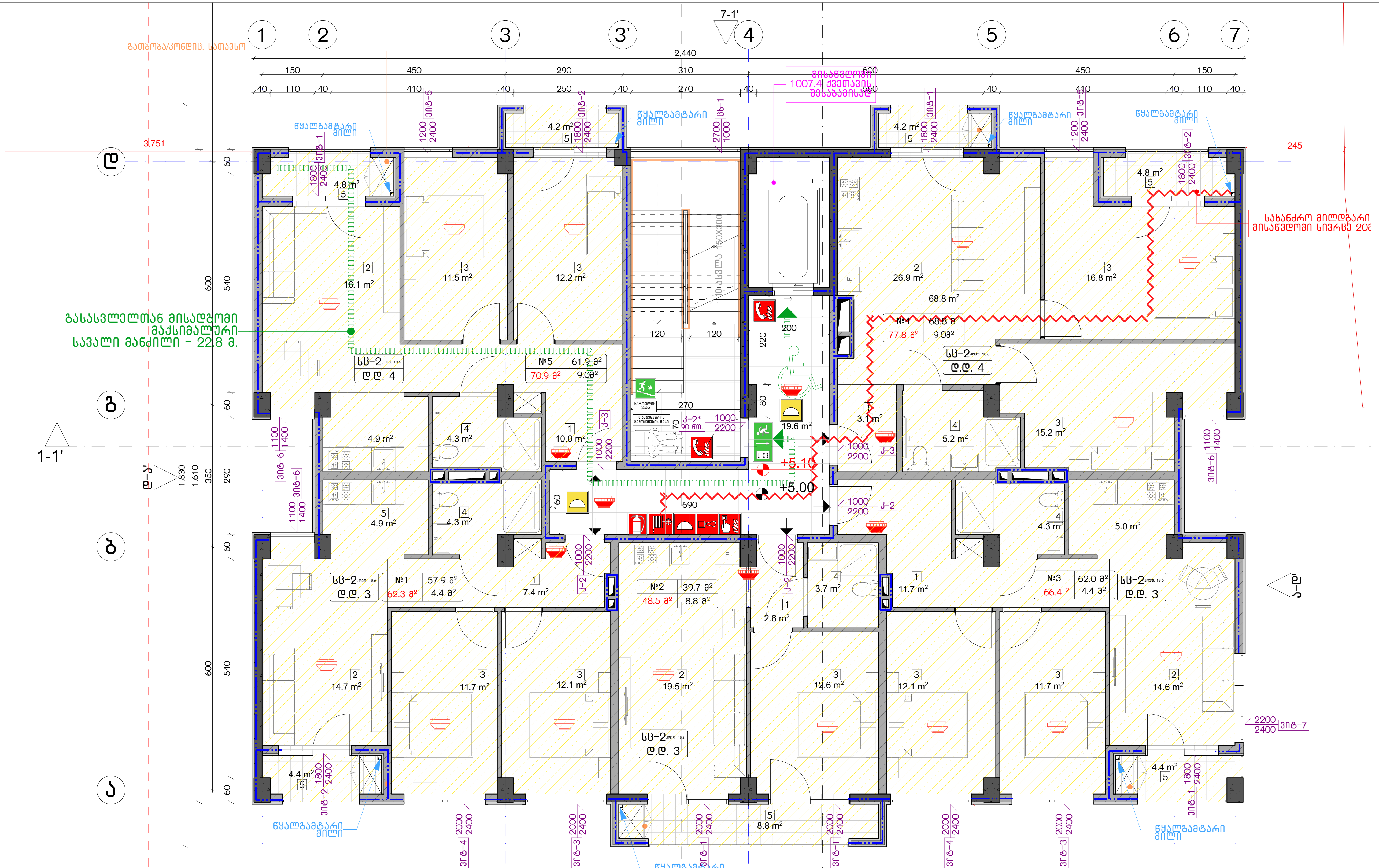

დაკავებულობის ჯგუფების აღნიშვნები

დაკავებულობის ჯგუფები	დაკავებულობის ჯგუფის აღნიშვნა
საცხოვრებელი ჯგუფი (სც)	
სავაჭრო ჯგუფი (ს3)	
სასაწყობო ჯგუფი (სწ-2)	

ექსპლიკაცია:

კორექტირება

№	კორექტირება	თარიღი
1		
2		
3		
4		
5		
6		
7		
8		

პირობითი ნიშნები:

- ნაკვეთის საზღვარი
- მონოლითი
- იატაკის მოჭიმვა
- შემავსებელი
- ჭრილის ხაზი
- ±0.00 კონსტრუქციული ნიშნული
- ±0.00 არქიტექტურული ნიშნული

შენიშვნები

1. ნახაზში შეტანილი ყველა ცვლილება უნდა შეთანხმდეს პროექტის ავტორთან.
2. შენობის საპროექტო ნული (±0.00) ტოლია +440.89 აბსოლუტური ნიშნულის.
3. პროექტში ყველა ზომა მოცემულია სანტიმეტრებში, ნიშნულები - მეტრებში.

მისამართი

ქ. თბილისი, ბიჭვინთის ქ. III, №13
ს/კ: 01.11.04.005.194
3869 მ²

ნახაზის დასახელება: უსაფ. გეგმა +5.00 ნიშნულზე

პროექტის სახელწოდება: მრავალბინიანი საცხოვრებელი სახლის, B ბლოკის, არქიტექტურული პროექტი

სტადია	პროექტი	
თანამდებობა	გვარი	ხელმოწერა
არქიტექტორი	კაბულაძე	
არქიტექტორი	კმინდიაშვილი	

თარიღი	2021 წ.	
ფორმატი	ფურცელი	მასშტაბი
A-3	A11	1:200, 1:100

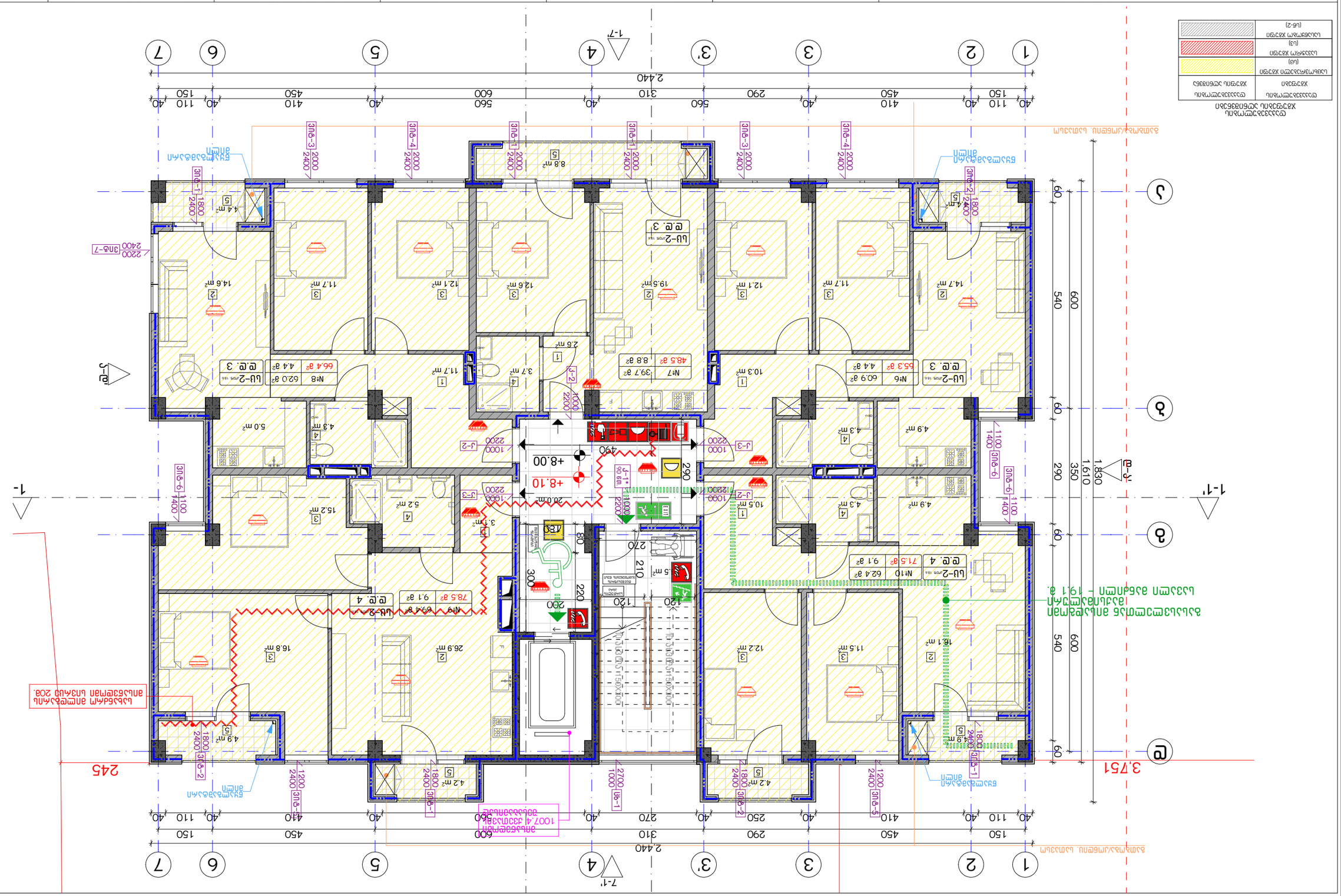
1
2
3
3'
4
1-7'
5
6
7
2,440
40 110 150 40 410 450 40 310 560 290 40 560 600 40 410 450 40 110 150 40
60 540 600 60 290 350 1,610 1,830 60
А
Б
В
Г
Д
1-1'
7-1'
Ж-Ж'
Ж-Ж'
3,751
245
2200
3ПБ-7
2400
ЦЭ-2
2400
Ц-2
2400
Ц-1
2400
Ц-3
2400
Ц-4
2400
ЦЭ-3
2400
ЦЭ-4
2400
ЦЭ-1
2400
ЦЭ-2

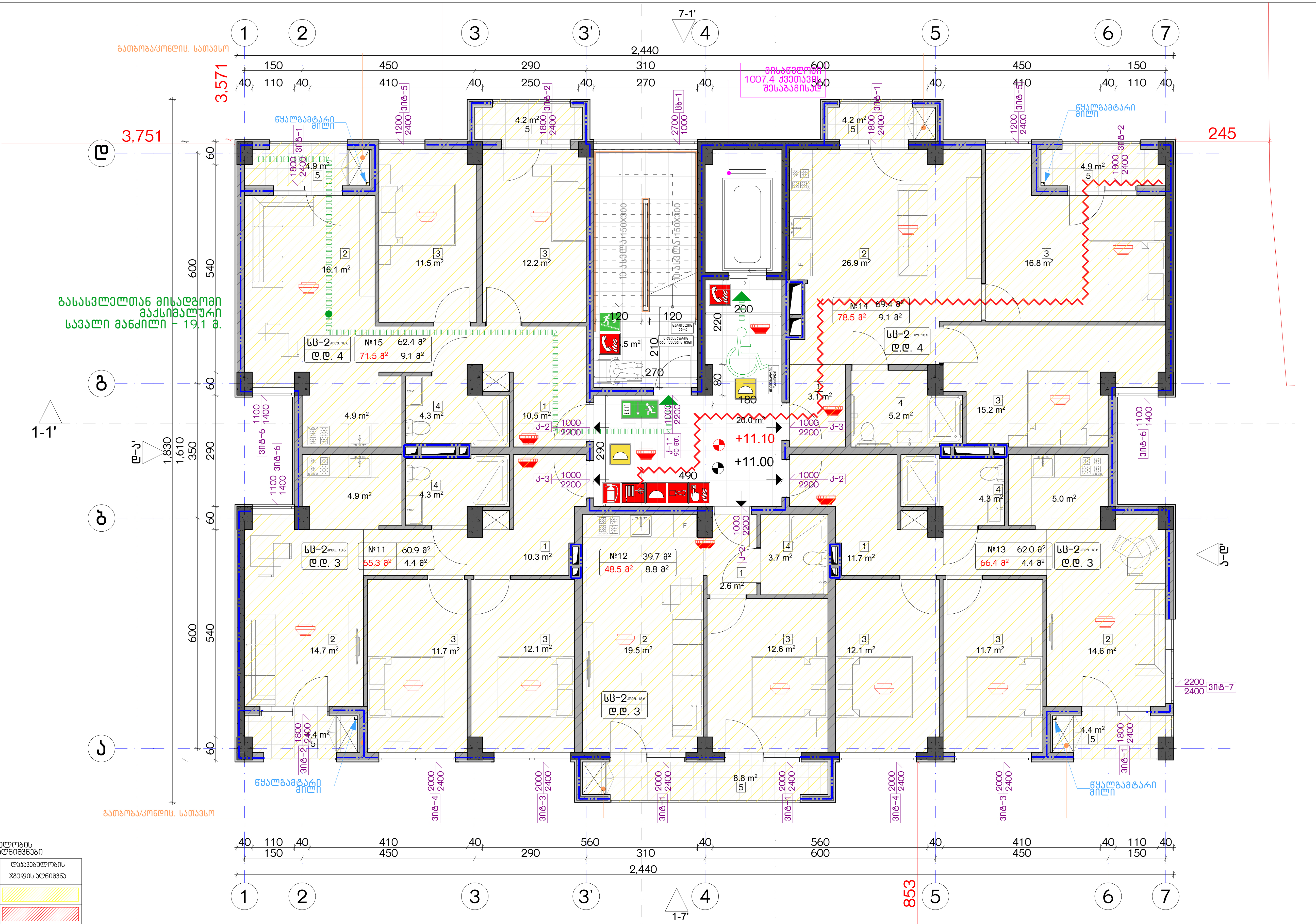

დაკავებულობის ჯგუფების აღნიშვნები

დაკავებულობის ჯგუფები	დაკავებულობის ჯგუფის აღნიშვნა
საცხოვრებელი ჯგუფი (ს3)	
სავაჭრო ჯგუფი (ს3)	
სასაწყობო ჯგუფი (ს6-2)	

ექსპლიკაცია:

კორექტირება

№	კორექტირება	თარიღი
1		
2		
3		
4		
5		
6		
7		
8		

პირობითი ნიშნები:

- ნაკვეთის საზღვარი
- მონოლითი
- იატაკის მოზიდვა
- შემავსებელი
- ჭრილის ხაზი
- ±0.00 კონსტრუქციული ნიშნული
- ±0.00 არქიტექტურული ნიშნული

შენიშვნები

1. ნახაზში შეტანილი ყველა ცვლილება უნდა შეთანხმდეს პროექტის ავტორთან.
2. შენობის საპროექტო ნული (±0.00) ტოლია +440.89 აბსოლუტური ნიშნულის.
3. პროექტში ყველა ზომა მოცემულია სანტიმეტრებში, ნიშნულები - მეტრებში.

მისამართი

ქ. თბილისი, ბიჭვინთის ქ. III, №13
ს/კ: 01.11.04.005.194
3869 მ²

ნახაზის დასახელება:

უსაფ. გეგმა +11.00 ნიშნულზე

პროექტის სახელწოდება

მრავალბინიანი საცხოვრებელი სახლის, B ბლოკის, არქიტექტურული პროექტი

სტადია	პროექტი	
თანამდებობა	გვარი	ხელმოწერა
არქიტექტორი	კ.აბულაძე	
არქიტექტორი	კ.მინდიაშვილი	

თარიღი	2021 წ.	
ფორმატი	ფურცელი	მასშტაბი
A-3	A13	1:200, 1:100

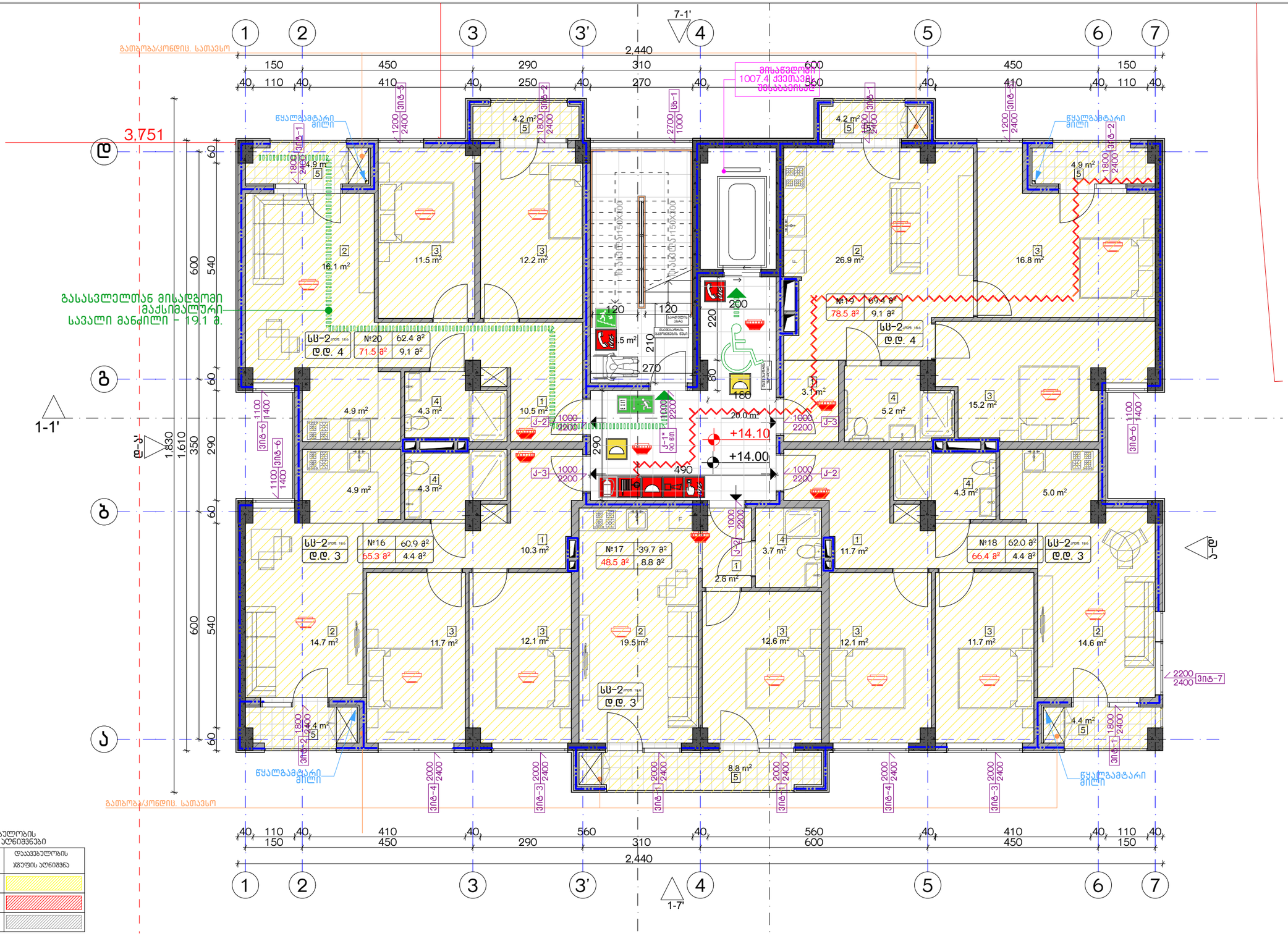

დაკავებულობის ჯგუფების აღნიშვნები

დაკავებულობის ჯგუფები	დაკავებულობის ჯგუფის აღნიშვნა
საცხოვრებელი ჯგუფი (ს3)	
სავაჭრო ჯგუფი (ს3)	
სასაწყობო ჯგუფი (ს6-2)	

ექსპლიკაცია:

კორექტირება

№	კორექტირება	თარიღი
1		
2		
3		
4		
5		
6		
7		
8		

პირობითი ნიშნები:

- ნაკვეთის საზღვარი
- მონოლითი
- იატაკის მოჭიმვა
- შემავსებელი
- ჭრილის ხაზი
- ±0.00 კონსტრუქციული ნიშნული
- ±0.00 არქიტექტურული ნიშნული

შენიშვნები

1. ნახაზში შეტანილი ცვლილება უნდა შეთანხმდეს პროექტის ავტორთან.
2. შენობის საპროექტო ნული (±0.00) ტოლია +440.89 აბსოლუტური ნიშნულის.
3. პროექტში ყველა ზომა მოცემულია სანტიმეტრებში, ნიშნულები - მეტრებში.

მისამართი

ქ. თბილისი, ბებვინთის ქ. III, №13

ს/კ: 01.11.04.005.194
3869 მ²
.

ნახაზის დასახელება:

შსაფ. ბეჭმა +14.00 ნიშნულზე

პროექტის სახელწოდება

მრავალბინიანი საცხოვრებელი სახლის,
B ბლოკის, არქიტექტურული პროექტი

სტადია	პროექტი	
თანამდებობა	გვარი	ხელმოწერა
არქიტექტორი	ქ.აბულაძე	
არქიტექტორი	ქ.მინდიაშვილი	

თარიღი 2021 წ.

ფურცლის	ფურცლების	მასშტაბი
A-3	A14	1:100, 1:200

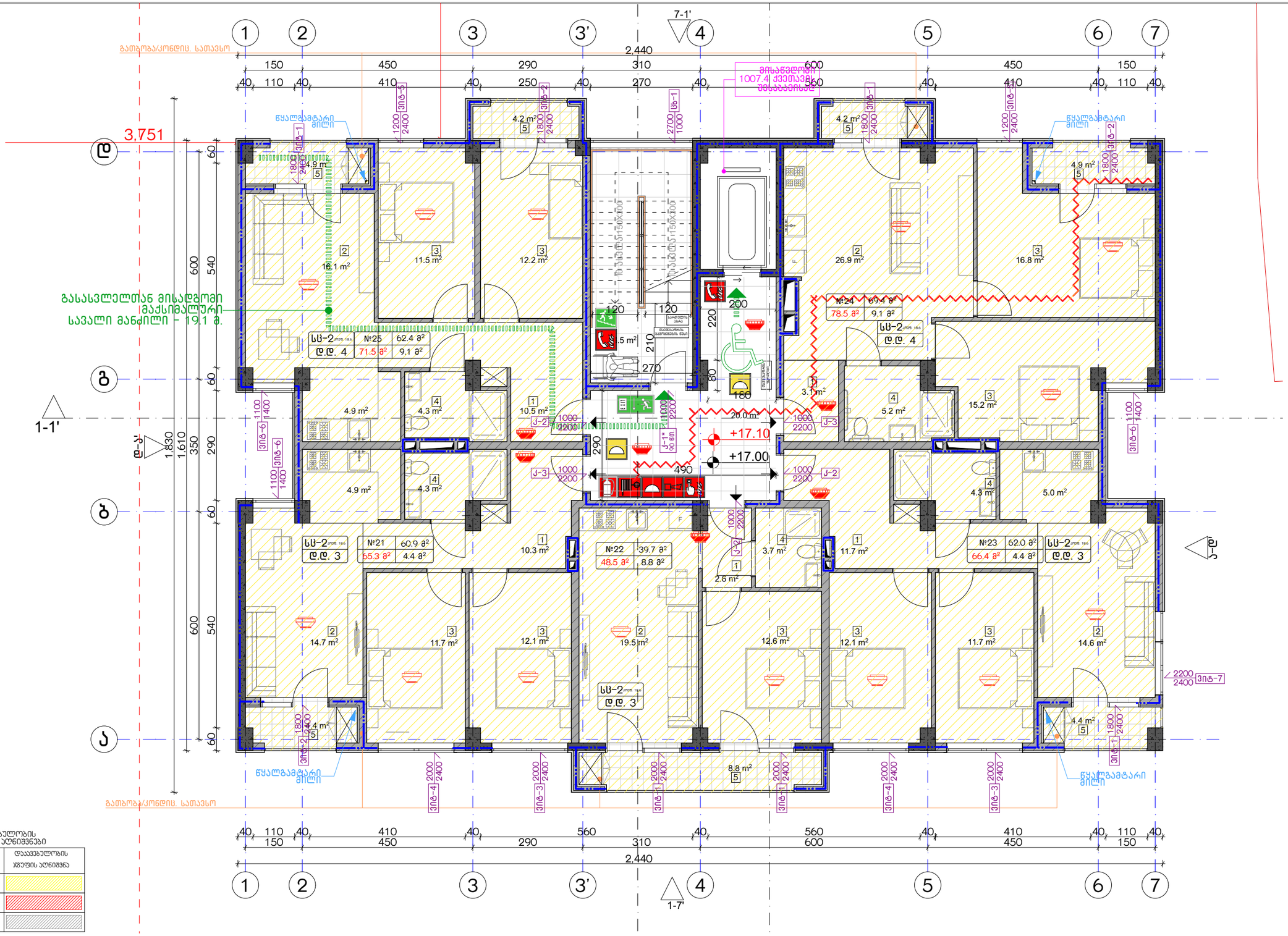

დაკავებულობის ხმების აღნიშვნები

დაკავებულობის ხმები	დაკავებულობის ხმების აღნიშვნა
საცხოვრებელი ხმები (სმ)	
სავაჭრო ხმები (სმ)	
სასაწყობო ხმები (სმ-2)	

ექსპლიკაცია:	კორექტირება			პირობითი ნიშნები:	შენიშვნები	ნახაზის დასახელება:	პროექტის სახელწოდება	
	№	კორექტირება	თარიღი	ნაკვეთის საზღვარი მონოლითი იატაკის მოპირკეთება შემავსებელი ჭრილის ხაზი ±0.00 კონსტრუქციული ნიშნული ±0.00 არქიტექტურული ნიშნული	1. ნახაზში შეტანილი ცვლილება უნდა შეთანხმდეს პროექტის ავტორთან. 2. შენობის საპროექტო ნული (±0.00) ტოლია +440.89 აბსოლუტური ნიშნულის. 3. პროექტში ცვლილება ზომა მოცემულია სანტიმეტრებში, ნიშნულები - მეტრებში. მისამართი ქ. თბილისი, ბებვინთის ქ. III, №13 ს/კ: 01.11.04.005.194 3869 მ² .	შსაფ. ბეგმა +17.00 ნიშნულზე	მრავალბინიანი საცხოვრებელი სახლის, B ბლოკის, არქიტექტურული პროექტი	
	1						სტადია პროექტი	
	2						თანამდებობა გვარი ხელმოწერა	
	3							თარიღი 2021 წ.
	4						არქიტექტორი ქ.აბულაძე	ფურცლის ფურცლები მასშტაბი
	5						არქიტექტორი ქ.მინდიაშვილი	A-3 A15 1:100, 1:200
	6							
	7							
	8							

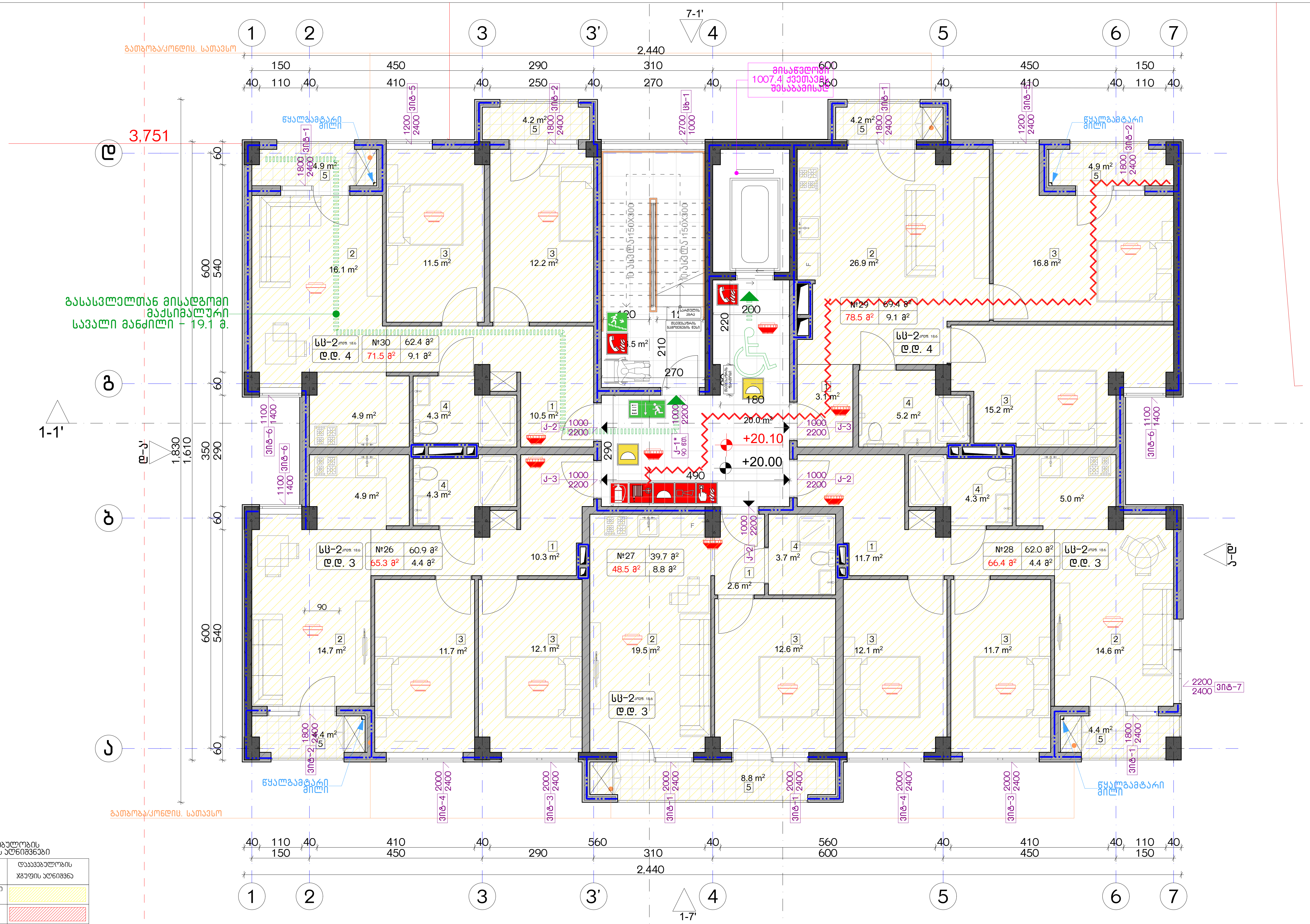

დაკავებულობის ჯგუფების აღნიშვნები

დაკავებულობის ჯგუფები	დაკავებულობის ჯგუფის აღნიშვნა
საცხოვრებელი ჯგუფი (სც)	
სავაჭრო ჯგუფი (სვ)	
სასაწყობო ჯგუფი (სწ-2)	

ექსპლიკაცია:

კორექტირება

№	კორექტირება	თარიღი
1		
2		
3		
4		
5		
6		
7		
8		

პირობითი ნიშნები:

- ნაკვეთის საზღვარი
- მონოლითი
- იატაკის მოჭიმვა
- შემავსებელი
- ჭრილის ხაზი
- ±0.00 კონსტრუქციული ნიშნული
- ±0.00 არქიტექტურული ნიშნული

შენიშვნები

1. ნახაზში შეტანილი ყველა ცვლილება უნდა შეთანხმდეს პროექტის ავტორთან.
2. შენობის საპროექტო ნული (±0.00) ტოლია +440.89 აბსოლუტური ნიშნულის.
3. პროექტში ყველა ზომა მოცემულია სანტიმეტრებში, ნიშნულები - მეტრებში.

მისამართი

ქ. თბილისი, ბიჭვინთის ქ. III, №13
ს/კ: 01.11.04.005.194
3869 მ²

ნახაზის დასახელება:

უსაფ. გეგმა +20.00 ნიშნულზე

პროექტის სახელწოდება

მრავალბინიანი საცხოვრებელი სახლის, B ბლოკის, არქიტექტურული პროექტი

სტადია	პროექტი	
თანამდებობა	გვარი	ხელმოწერა
არქიტექტორი	კ.აბულაძე	
არქიტექტორი	კ.მინდიაშვილი	

თარიღი	2021 წ.	
ფორმატი	ფურცლები	მასშტაბი
A-3	A16	1:100, 1:200

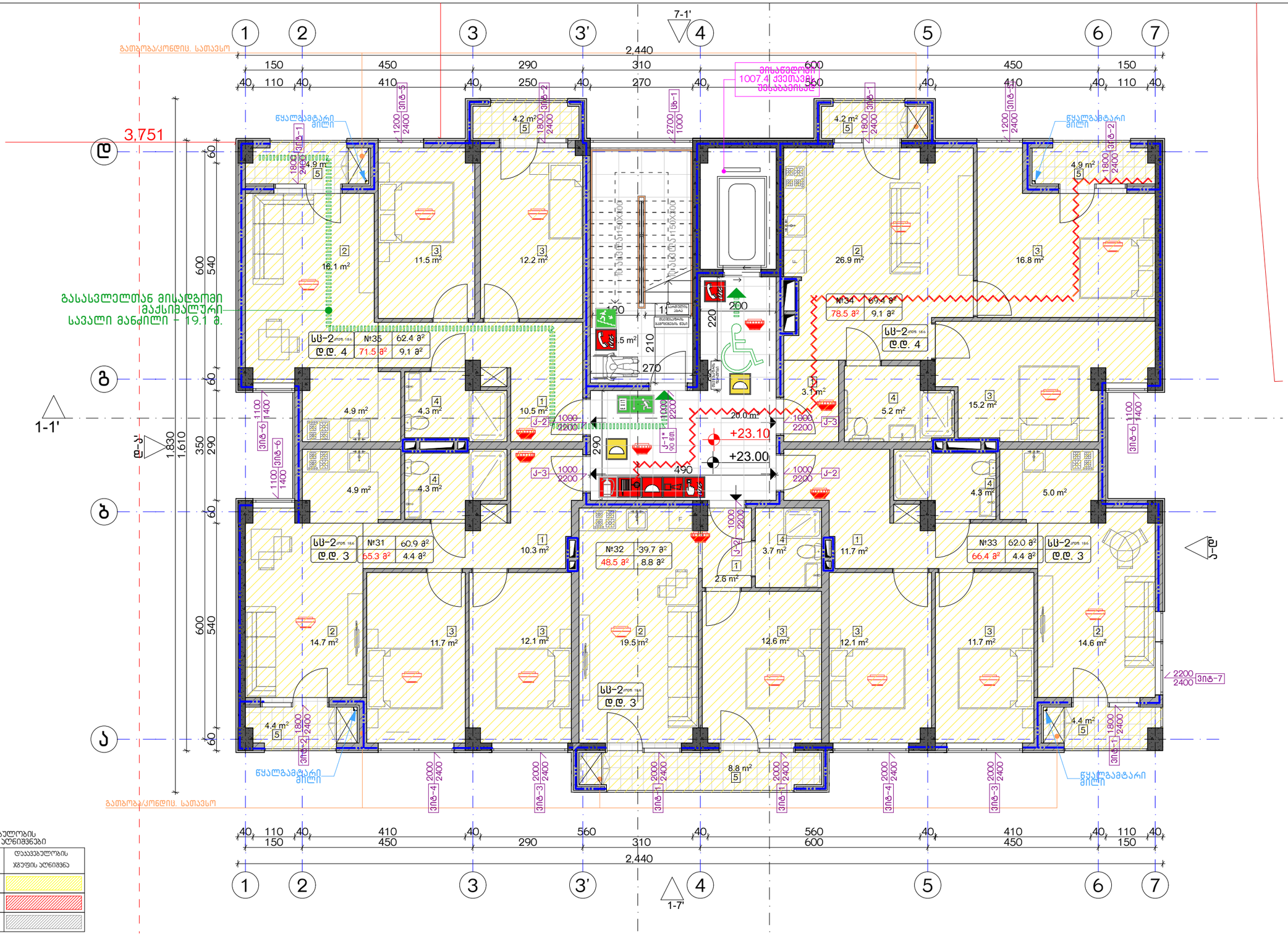

დაკავებულობის ჯგუფების აღნიშვნები

დაკავებულობის ჯგუფები	დაკავებულობის ჯგუფის აღნიშვნა
სახანძრო ჯგუფი (ს3)	
სავაჭრო ჯგუფი (ს3)	
სასაწყობო ჯგუფი (ს6-2)	

ექსპლიკაცია:

კორექტირება		
№	კორექტირება	თარიღი
1		
2		
3		
4		
5		
6		
7		
8		

პირობითი ნიშნები:

- ნაკვეთის საზღვარი
- მონოლითი
- იატაკის მოჭიმვა
- შემავსებელი
- ჭრილის ხაზი
- ±0.00 კონსტრუქციული ნიშნული
- ±0.00 არქიტექტურული ნიშნული

შენიშვნები

1. ნახაზში შეტანილი ჯვერა ცვლილება უნდა შეთანხმოს პროექტის ავტორთან.
2. შენობის საპროექტო ნული (±0.00) ტოლია +440.89 აბსოლუტური ნიშნულის.
3. პროექტში ჯვერა ზომა მოცემულია სანტიმეტრებში, ნიშნულები - მეტრებში.

მისამართი

ქ. თბილისი, ბებვინთის ქ. III, №13

ს/კ: 01.11.04.005.194
3869 მ²
.

ნახაზის დასახელება:

შსაფ. ბეგმა +23.00 ნიშნულზე

პროექტის სახელწოდება

მრავალბინიანი საცხოვრებელი სახლის,
B ბლოკის, არქიტექტურული პროექტი

სტადია	პროექტი	
თანამდებობა	გვარი	ხელმოწერა
არქიტექტორი	ქ.აბულაძე	
არქიტექტორი	ქ.მინდიაშვილი	

თარიღი	2021 წ.	
ფურცლის	ფურცლები	მასშტაბი
A-3	A17	1:100, 1:200

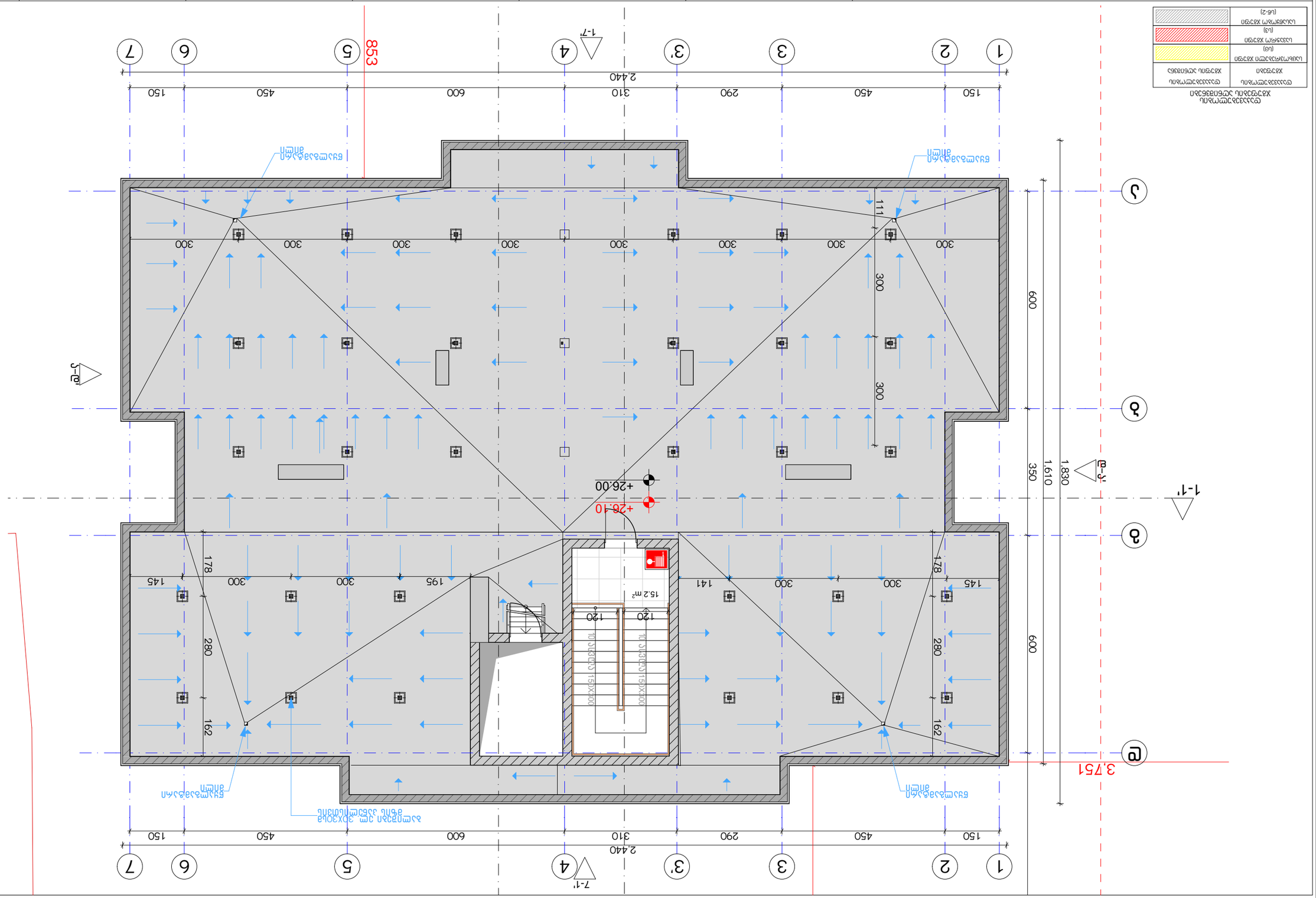

Условные обозначения:

Существующие несущие конструкции	(ub-2)
Существующие ограждающие конструкции	(ub)
Новые несущие конструкции	(b3)
Новые ограждающие конструкции	(b)

Экспликация помещений:

№	Наименование	Площадь, м²
1		
2		
3		
4		
5		
6		
7		
8		

Условные обозначения:

- Граница земельного участка
- Зона с особыми условиями использования территории
- Красные линии
- Ось симметрии
- Граница между зонами с различными условиями использования территории
- Граница территории объекта культурного наследия
- Граница территории, подлежащей комплексному развитию
- Граница территории, в отношении которой предусматривается осуществление комплексного развития территории
- Граница территории, в отношении которой предусматривается осуществление комплексного развития территории по инициативе правообладателей
- Граница территории, в отношении которой предусматривается осуществление комплексного развития территории по инициативе правообладателей, за исключением территории, в отношении которой заключен договор о комплексном развитии территории по инициативе правообладателей
- Граница территории, в отношении которой заключен договор о комплексном развитии территории по инициативе правообладателей
- Граница территории, в отношении которой заключен договор о комплексном развитии территории по инициативе правообладателей, за исключением

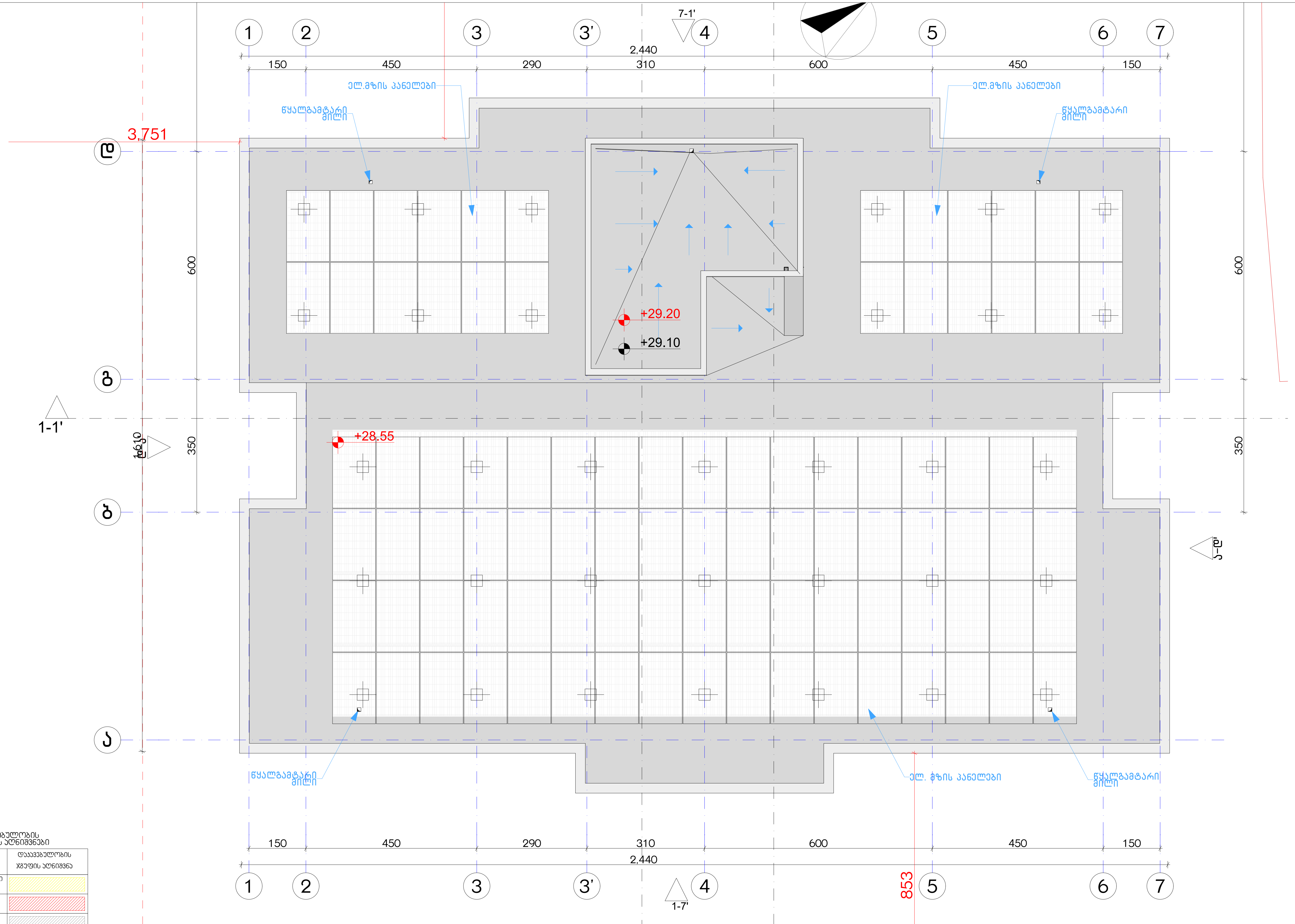

დაკავებულობის ჯგუფების აღნიშვნები

დაკავებულობის ჯგუფები	დაკავებულობის ჯგუფის აღნიშვნა
საცხოვრებელი ჯგუფი (სც)	
სავაჭრო ჯგუფი (ს3)	
სასაწყობო ჯგუფი (სწ-2)	

ექსპლიკაცია:

კორექტირება

№	კორექტირება	თარიღი
1		
2		
3		
4		
5		
6		
7		
8		

პირობითი ნიშნები:

- ნაკვეთის საზღვარი
- მონოლითი
- იატაკის მოჭიმვა
- შემავსებელი
- ჭრილის ხაზი
- ±0.00 კონსტრუქციული ნიშნული
- ±0.00 არქიტექტურული ნიშნული

შენიშვნები

1. ნახაზში შეტანილი ყველა ცვლილება უნდა შეთანხმდეს პროექტის ავტორთან.
2. შენობის საპროექტო ნული (±0.00) ტოლია +440.89 აბსოლუტური ნიშნულის.
3. პროექტში ყველა ზომა მოცემულია სანტიმეტრებში, ნიშნულები - მეტრებში.

მისამართი

ქ. თბილისი, ბიჭვინთის ქ. III, №13
ს/კ: 01.11.04.005.194
3869 მ²

ნახაზის დასახელება:

უსაფ. სახურავის გეგმა +29.10 ნიშნულზე

პროექტის სახელწოდება

მრავალბინიანი საცხოვრებელი სახლის, B ბლოკის, არქიტექტურული პროექტი

სტადია	პროექტი	
თანამდებობა	გვარი	ხელმოწერა
არქიტექტორი	კ.აბულაძე	
არქიტექტორი	კ.მინდიაშვილი	

თარიღი	2021 წ.	
ფორმატი	ფურცლები	მასშტაბი
A-3	A19	1:100, 1:200

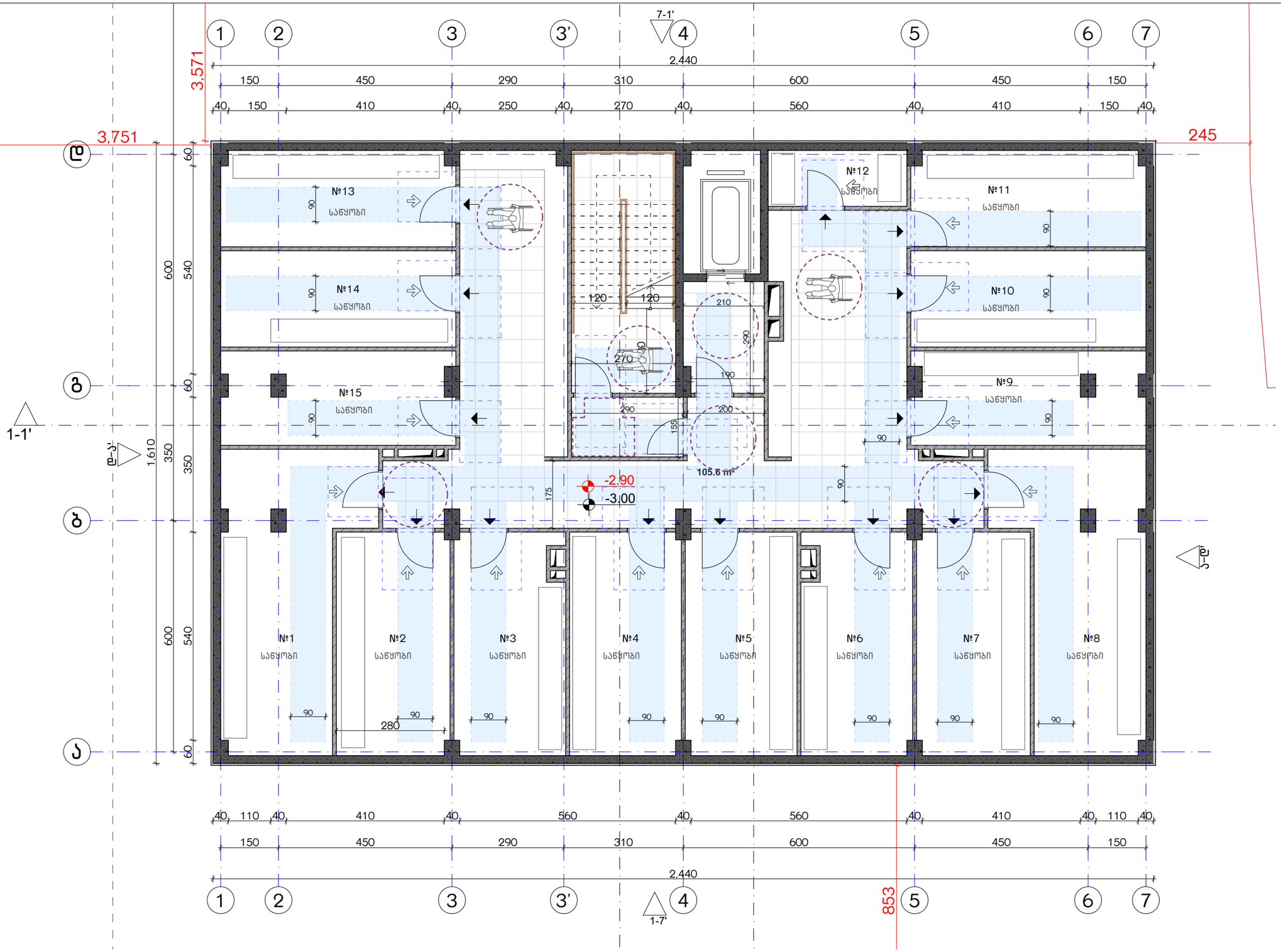

ექსპლიკაცია:

კორექტირება		
№	კორექტირება	თარიღი
1		
2		
3		
4		
5		
6		
7		
8		

პირობითი ნიშნები:

- ნაკვეთის საზღვარი
- მონოლითი
- იატაკის მოჭიმვა
- შემავსებელი
- ჭრილის ხაზი
- ±0.00 კონსტრუქციული ნიშნული
- ±0.00 არქიტექტურული ნიშნული

შენიშვნები

1. ნახაზში შეტანილი ცვლილება უნდა შეთანხმდეს პროექტის ავტორთან.
2. შენობის საპროექტო ნული (±0.00) ტოლია +440.89 აბსოლუტური ნიშნულის.
3. პროექტში ყველა ზომა მოცემულია სანტიმეტრებში, ნიშნულები - მეტრებში.

მისამართი

ქ. თბილისი, ბიჭვინთის ქ. III, №13
ს/კ: 01.11.04.005.194
3869 მ²

ნახაზის დასახელება:

მისაწვდომობის გეგმა -3.00 ნიშნულზე

პროექტის სახელწოდება

მრავალბინიანი საცხოვრებელი სახლის,
B ბლოკის, არქიტექტურული პროექტი

სტადია	პროექტი			
თანამდებობა	გვარი	ხელმოწერა		
			თარიღი	2021 წ.
არქიტექტორი	ქ.ბაშლაძე		ფურცლები	მასშტაბი
არქიტექტორი	ქ.მინდიაშვილი		A-3	A20 1:100

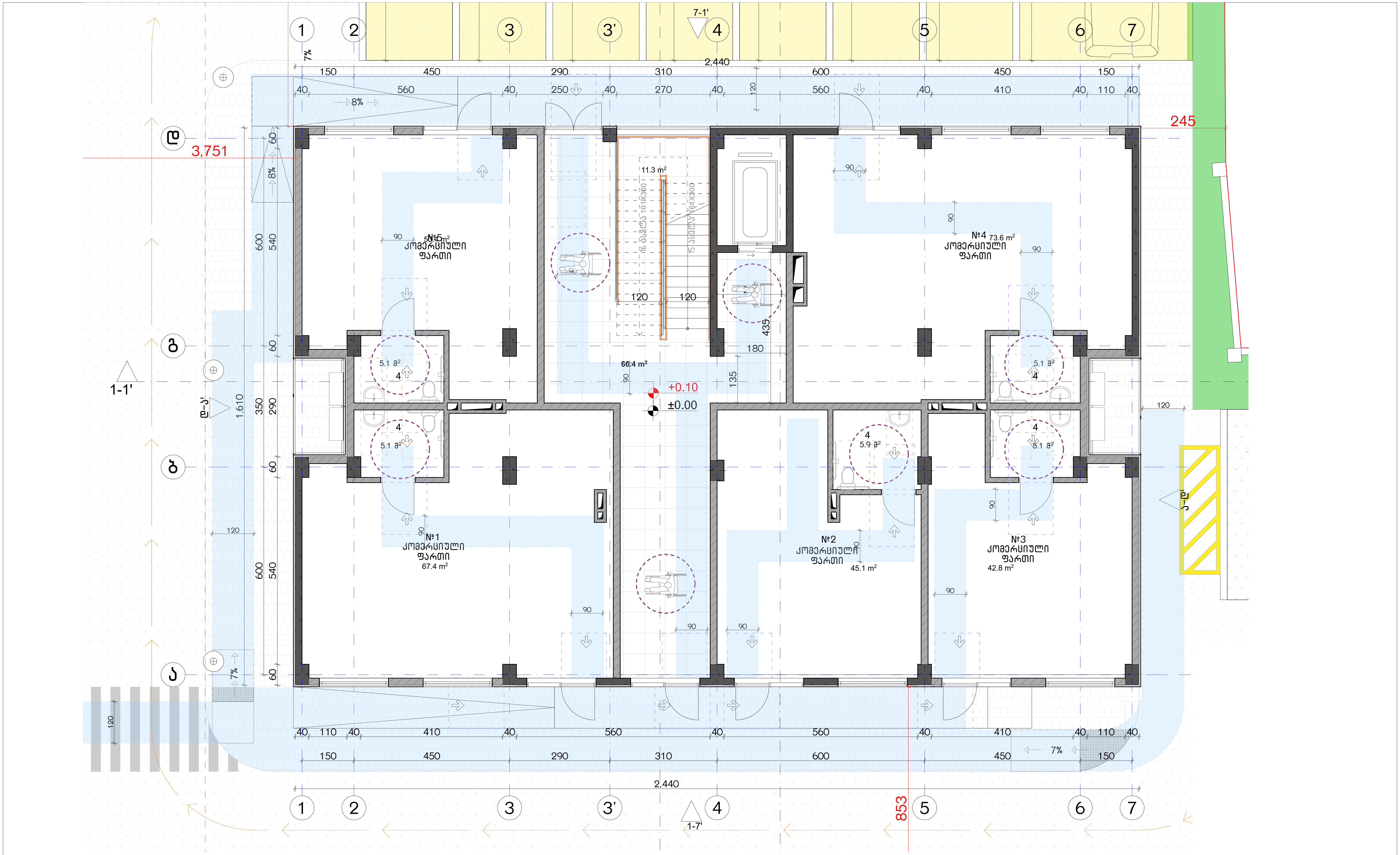

ექსპლიკაცია:	კორექტირება		
	№	კორექტირება	თარიღი
	1		
	2		
	3		
	4		
	5		
	6		
	7		
	8		

პირობითი ნიშნები:
- ნაკვეთის საზღვარი
- მონოლითი
- იატაკის მოჭიმვა
- შემავსებელი
- ჭრილის ხაზი
- ±0.00 კონსტრუქციული ნიშნული
- ±0.00 არქიტექტურული ნიშნული

შენიშვნები

1. ნახაზში შეტანილი ყველა ცვლილება უნდა შეთანხმდეს პროექტის ავტორთან.
2. შენობის საპროექტო ნული (±0.00) ტოლია +440.89 აბსოლუტური ნიშნულის.
3. პროექტში ყველა ზომა მოცემულია სანტიმეტრებში, ნიშნულები - მეტრებში.

მისამართი

ქ. თბილისი, ბიჭვინთის ქ. III, №13
ს/კ: 01.11.04.005.194
3869 მ²

ნახაზის დასახელება:

მისაწვდომობის გეგმა 0.00 ნიშნულზე

პროექტის სახელწოდება

მრავალბინიანი საცხოვრებელი სახლის, B ბლოკის, არქიტექტურული პროექტი

სტადია	პროექტი	
თანამდებობა	გვარი	ხელმოწერა
არქიტექტორი	კ.აბულაძე	
არქიტექტორი	კ.მინდიაშვილი	

თარიღი	2021 წ.	
ფორმატი	ფურცლები	მასშტაბი
A-3	A21	1:100

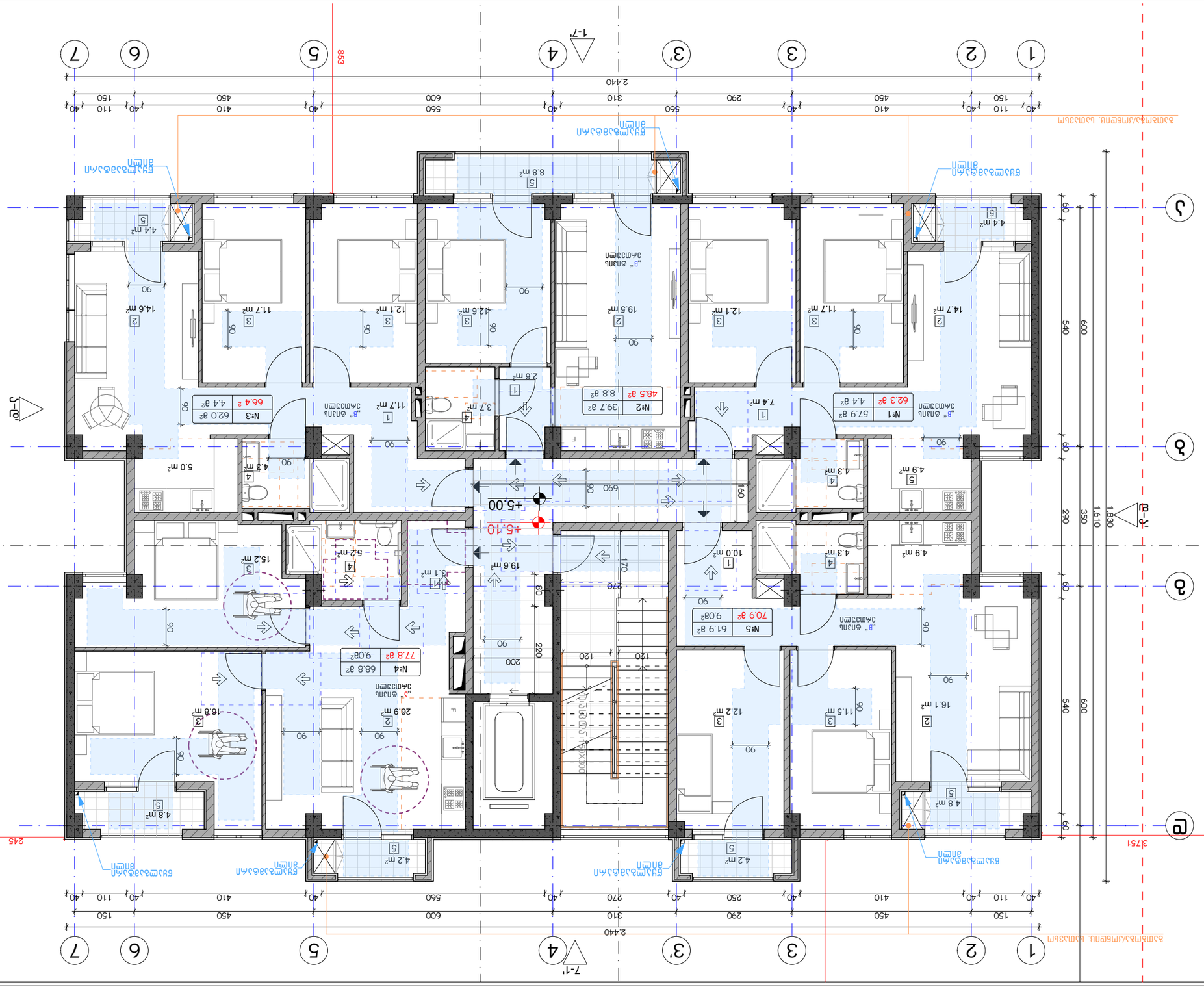

Экспликация помещений:

№	Наименование	Площадь, м²
1	Прихожая	14.7
2	Санузел	4.4
3	Спальня	11.7
4	Спальня	12.1
5	Гостиная	19.5
6	Кухня	12.2
7	Санузел	4.8
8	Прихожая	7.4
9	Спальня	10.0
10	Санузел	4.3
11	Гостиная	16.1
12	Спальня	11.5
13	Санузел	4.9
14	Прихожая	14.6
15	Санузел	4.4
16	Спальня	11.7
17	Спальня	12.1
18	Гостиная	12.6
19	Кухня	8.8
20	Санузел	2.6
21	Санузел	3.7
22	Прихожая	11.7
23	Санузел	4.3
24	Спальня	15.2
25	Санузел	5.2
26	Гостиная	26.9
27	Кухня	16.8
28	Прихожая	5.0
29	Санузел	4.3
30	Спальня	15.2
31	Санузел	5.2
32	Гостиная	19.6
33	Кухня	8.8
34	Прихожая	4.8
35	Санузел	4.2
36	Спальня	12.2
37	Санузел	4.3
38	Гостиная	16.1
39	Спальня	11.5
40	Санузел	4.9
41	Прихожая	14.6
42	Санузел	4.4
43	Спальня	11.7
44	Спальня	12.1
45	Гостиная	12.6
46	Кухня	8.8
47	Санузел	2.6
48	Санузел	3.7
49	Прихожая	11.7
50	Санузел	4.3
51	Спальня	15.2
52	Санузел	5.2
53	Гостиная	26.9
54	Кухня	16.8
55	Прихожая	5.0
56	Санузел	4.3
57	Спальня	15.2
58	Санузел	5.2
59	Гостиная	19.6
60	Кухня	8.8
61	Прихожая	4.8
62	Санузел	4.2
63	Спальня	12.2
64	Санузел	4.3
65	Гостиная	16.1
66	Спальня	11.5
67	Санузел	4.9
68	Прихожая	14.6
69	Санузел	4.4
70	Спальня	11.7
71	Спальня	12.1
72	Гостиная	12.6
73	Кухня	8.8
74	Санузел	2.6
75	Санузел	3.7
76	Прихожая	11.7
77	Санузел	4.3
78	Спальня	15.2
79	Санузел	5.2
80	Гостиная	26.9
81	Кухня	16.8
82	Прихожая	5.0
83	Санузел	4.3
84	Спальня	15.2
85	Санузел	5.2
86	Гостиная	19.6
87	Кухня	8.8
88	Прихожая	4.8
89	Санузел	4.2
90	Спальня	12.2
91	Санузел	4.3
92	Гостиная	16.1
93	Спальня	11.5
94	Санузел	4.9
95	Прихожая	14.6
96	Санузел	4.4
97	Спальня	11.7
98	Спальня	12.1
99	Гостиная	12.6
100	Кухня	8.8
101	Санузел	2.6
102	Санузел	3.7
103	Прихожая	11.7
104	Санузел	4.3
105	Спальня	15.2
106	Санузел	5.2
107	Гостиная	26.9
108	Кухня	16.8
109	Прихожая	5.0
110	Санузел	4.3
111	Спальня	15.2
112	Санузел	5.2
113	Гостиная	19.6
114	Кухня	8.8
115	Прихожая	4.8
116	Санузел	4.2
117	Спальня	12.2
118	Санузел	4.3
119	Гостиная	16.1
120	Спальня	11.5
121	Санузел	4.9
122	Прихожая	14.6
123	Санузел	4.4
124	Спальня	11.7
125	Спальня	12.1
126	Гостиная	12.6
127	Кухня	8.8
128	Санузел	2.6
129	Санузел	3.7
130	Прихожая	11.7
131	Санузел	4.3
132	Спальня	15.2
133	Санузел	5.2
134	Гостиная	26.9
135	Кухня	16.8
136	Прихожая	5.0
137	Санузел	4.3
138	Спальня	15.2
139	Санузел	5.2
140	Гостиная	19.6
141	Кухня	8.8
142	Прихожая	4.8
143	Санузел	4.2
144	Спальня	12.2
145	Санузел	4.3
146	Гостиная	16.1
147	Спальня	11.5
148	Санузел	4.9
149	Прихожая	14.6
150	Санузел	4.4
151	Спальня	11.7
152	Спальня	12.1
153	Гостиная	12.6
154	Кухня	8.8
155	Санузел	2.6
156	Санузел	3.7
157	Прихожая	11.7
158	Санузел	4.3
159	Спальня	15.2
160	Санузел	5.2
161	Гостиная	26.9
162	Кухня	16.8
163	Прихожая	5.0
164	Санузел	4.3
165	Спальня	15.2
166	Санузел	5.2
167	Гостиная	19.6
168	Кухня	8.8
169	Прихожая	4.8
170	Санузел	4.2
171	Спальня	12.2
172	Санузел	4.3
173	Гостиная	16.1
174	Спальня	11.5
175	Санузел	4.9
176	Прихожая	14.6
177	Санузел	4.4
178	Спальня	11.7
179	Спальня	12.1
180	Гостиная	12.6
181	Кухня	8.8
182	Санузел	2.6
183	Санузел	3.7
184	Прихожая	11.7
185	Санузел	4.3
186	Спальня	15.2
187	Санузел	5.2
188	Гостиная	26.9
189	Кухня	16.8
190	Прихожая	5.0
191	Санузел	4.3
192	Спальня	15.2
193	Санузел	5.2
194	Гостиная	19.6
195	Кухня	8.8
196	Прихожая	4.8
197	Санузел	4.2
198	Спальня	12.2
199	Санузел	4.3
200	Гостиная	16.1
201	Спальня	11.5
202	Санузел	4.9
203	Прихожая	14.6
204	Санузел	4.4
205	Спальня	11.7
206	Спальня	12.1
207	Гостиная	12.6
208	Кухня	8.8
209	Санузел	2.6
210	Санузел	3.7
211	Прихожая	11.7
212	Санузел	4.3
213	Спальня	15.2
214	Санузел	5.2
215	Гостиная	26.9
216	Кухня	16.8
217	Прихожая	5.0
218	Санузел	4.3
219	Спальня	15.2
220	Санузел	5.2
221	Гостиная	19.6
222	Кухня	8.8
223	Прихожая	4.8
224	Санузел	4.2
225	Спальня	12.2
226	Санузел	4.3
227	Гостиная	16.1
228	Спальня	11.5
229	Санузел	4.9
230	Прихожая	14.6
231	Санузел	4.4
232	Спальня	11.7
233	Спальня	12.1
234	Гостиная	12.6
235	Кухня	8.8
236	Санузел	2.6
237	Санузел	3.7
238	Прихожая	11.7
239	Санузел	4.3
240	Спальня	15.2
241	Санузел	5.2
242	Гостиная	26.9
243	Кухня	16.8
244	Прихожая	5.0
245	Санузел	4.3
246	Спальня	15.2
247	Санузел	5.2
248	Гостиная	19.6
249	Кухня	8.8
250	Прихожая	4.8
251	Санузел	4.2
252	Спальня	12.2
253	Санузел	4.3
254	Гостиная	16.1
255	Спальня	11.5
256	Санузел	4.9
257	Прихожая	14.6
258	Санузел	4.4
259	Спальня	11.7
260	Спальня	12.1
261	Гостиная	12.6
262	Кухня	8.8
263	Санузел	2.6
264	Санузел	3.7
265	Прихожая	11.7
266	Санузел	4.3
267	Спальня	15.2
268	Санузел	5.2
269	Гостиная	26.9
270	Кухня	16.8
271	Прихожая	5.0
272	Санузел	4.3
273	Спальня	15.2
274	Санузел	5.2
275	Гостиная	19.6
276	Кухня	8.8
277	Прихожая	4.8
278	Санузел	4.2
279	Спальня	12.2
280	Санузел	4.3
281	Гостиная	16.1
282	Спальня	11.5
283	Санузел	4.9
284	Прихожая	14.6
285	Санузел	4.4
286	Спальня	11.7
287	Спальня	12.1
288	Гостиная	12.6
289	Кухня	8.8
290	Санузел	2.6
291	Санузел	3.7
292	Прихожая	11.7
293	Санузел	4.3
294	Спальня	15.2
295	Санузел	5.2
296	Гостиная	26.9
297	Кухня	16.8
298	Прихожая	5.0
299	Санузел	4.3
300	Спальня	15.2
301	Санузел	5.2
302	Гостиная	19.6
303	Кухня	8.8
304	Прихожая	4.8
305	Санузел	4.2
306	Спальня	12.2
307	Санузел	4.3
308	Гостиная	16.1
309	Спальня	11.5
310	Санузел	4.9
311	Прихожая	14.6
312	Санузел	4.4
313	Спальня	11.7
314	Спальня	12.1
315	Гостиная	12.6
316	Кухня	8.8
317	Санузел	2.6
318	Санузел	3.7
319	Прихожая	11.7
320	Санузел	4.3
321	Спальня	15.2
322	Санузел	5.2
323	Гостиная	26.9
324	Кухня	16.8
325	Прихожая	5.0
326	Санузел	4.3
327	Спальня	15.2
328	Санузел	5.2
329	Гостиная	19.6
330	Кухня	8.8
331	Прихожая	4.8
332	Санузел	4.2
333	Спальня	12.2
334	Санузел	4.3
335	Гостиная	16.1
336	Спальня	11.5
337	Санузел	4.9
338	Прихожая	14.6
339	Санузел	4.4
340	Спальня	11.7
341	Спальня	12.1
342	Гостиная	12.6
343	Кухня	8.8
344	Санузел	2.6
345	Санузел	3.7
346	Прихожая	11.7
347	Санузел	4.3
348	Спальня	15.2
349	Санузел	5.2
350	Гостиная	26.9
351	Кухня	16.8
352	Прихожая	5.0
353	Санузел	4.3
354	Спальня	15.2
355	Санузел	5.2
356	Гостиная	19.6
357	Кухня	8.8
358	Прихожая	4.8
359	Санузел	4.2
360	Спальня	12.2
361	Санузел	4.3
362	Гостиная	16.1
363	Спальня	11.5
364	Санузел	4.9
365	Прихожая	14.6
366	Санузел	4.4
367	Спальня	11.7
368	Спальня	12.1
369	Гостиная	12.6
370	Кухня	8.8
371	Санузел	2.6
372	Санузел	3.7
373	Прихожая	11.7
374	Санузел	4.3
375	Спальня	15.2
376	Санузел	5.2
377	Гостиная	26.9
378	Кухня	16.8
379	Прихожая	5.0
380	Санузел	4.3
381	Спальня	15.2
382	Санузел	5.2
383	Гостиная	19.6
384	Кухня	8.8
385	Прихожая	4.8
386	Санузел	4.2
387	Спальня	12.2
388	Санузел	4.3
389	Гостиная	16.1
390	Спальня	11.5
391	Санузел	4.9
392	Прихожая	14.6
393	Санузел	4.4
394	Спальня	11.7
395	Спальня	12.1
396	Гостиная	12.6
397	Кухня	8.8
398	Санузел	2.6
399	Санузел	3.7
400	Прихожая	11.7
401	Санузел	4.3
402	Спальня	15.2
403	Санузел	5.2
404	Гостиная	26.9
405	Кухня	16.8
406	Прихожая	5.0
407	Санузел	4.3
408	Спальня	15.2
409	Санузел	5.2
410	Гостиная	19.6
411	Кухня	8.8
412	Прихожая	4.8
413	Санузел	4.2
414	Спальня	12.2
415	Санузел	4.3
416	Гостиная	16.1
417	Спальня	11.5
418	Санузел	4.9
419	Прихожая	14.6
420	Санузел	4.4
421	Спальня	11.7
422	Спальня	12.1
423	Гостиная	12.6
424	Кухня	8.8
425	Санузел	2.6
426	Санузел	3.7
427	Прихожая	11.7
428	Санузел	4.3
429	Спальня	15.2
430	Санузел	5.2
431	Гостиная	26.9
432	Кухня	16.8
433	Прихожая	5.0
434	Санузел	4.3
435	Спальня	15.2
436	Санузел	5.2
437	Гостиная	19.6
438	Кухня	8.8
439	Прихожая	4.8
440	Санузел	4.2
441	Спальня	12.2
442	Санузел	4.3
443	Гостиная	16.1
444	Спальня	11.5
445	Санузел	4.9
446	Прихожая	14.6
447	Санузел	4.4
448	Спальня	11.7
449	Спальня	12.1
450	Гостиная	12.6
451	Кухня	8.8
452	Санузел	2.6
453	Санузел	3.7
454	Прихожая	11.7
455	Санузел	4.3
456	Спальня	15.2
457	Санузел	5.2
458	Гостиная	26.9
459	Кухня	16.8
460	Прихожая	5.0
461	Санузел	4.3
462	Спальня	15.2
463	Санузел	5.2
464	Гостиная	19.6
465	Кухня	8.8
466	Прихожая	4.8
467	Санузел	4.2
468	Спальня	12.2
469	Санузел	4.3
470	Гостиная	16.1
471	Спальня	11.5
472	Санузел	4.9
473	Прихожая	14.6
474	Санузел	4.4
475	Спальня	11.7
476	Спальня	12.1
477	Гостиная	12.6
478	Кухня	8.8
479	Санузел	2.6
480	Санузел	3.7
481	Прихожая	11.7
482	Санузел	4.3
483	Спальня	15.2
484	Санузел	5.2
485	Гостиная	26.9
486	Кухня	16.8
487	Прихожая	5.0
488	Санузел	4.3
489	Спальня	15.2
490	Санузел	5.2
491	Гостиная	19.6
492	Кухня	8.8
493	Прихожая	4.8
494	Санузел	4.2
495	Спальня	12.2
496	Санузел	4.3
497	Гостиная	16.1
498	Спальня	11.5
499	Санузел	4.9
500	Прихожая	14.6
501	Санузел	4.4
502	Спальня	11.7
503	Спальня	12.1
504	Гостиная	12.6
505	Кухня	8.8
506	Санузел	2.6
507	Санузел	3.7
508	Прихожая	11.7
509	Санузел	4.3
510	Спальня	15.2
511	Санузел	5.2
512	Гостиная	26.9
513	Кухня	16.8
514	Прихожая	5.0
515	Санузел	4.3
516	Спальня	15.2
517	Санузел	5.2
518	Гостиная	19.6
519	Кухня	8.8
520	Прихожая	4.8
521	Санузел	4.2
522	Спальня	12.2
523	Санузел	4.3
524	Гостиная	16.1
525	Спальня	11.5
526	Санузел	4.9
527	Прихожая	14.6
528	Санузел	4.4
529	Спальня	11.7
530	Спальня	12.1
531	Гостиная	12.6
532	Кухня	8.8
533	Санузел	2.6
534	Санузел	3.7
535	Прихожая	11.7
536	Санузел	4.3
537	Спальня	15.2
538	Санузел	5.2
539	Гостиная	26.9
540	Кухня	16.8
541	Прихожая	5.0
542	Санузел	4.3
543	Спальня	15.2
544	Санузел	5.2
545	Гостиная	19.6
546	Кухня	8.8
547	Прихожая	4.8
548	Санузел	4.2
549	Спальня	12.2
550	Санузел	4.3
551	Гостиная	16.1
552	Спальня	11.5
553	Санузел	4.9
554	Прихожая	14.6
555	Санузел	4.4
556	Спальня	11.7
557	Спальня	12.1
558	Гостиная	12.6
559	Кухня	8.8
560	Санузел	2.6
561	Санузел	3.7
562	Прихожая	11.7
563	Санузел	4.3
564	Спальня	15.2
565	Санузел	5.2
566	Гостиная	26.9
567	Кухня	16.8
568	Прихожая	5.0
569	Санузел	4.3
570	Спальня	15.2
571	Санузел	5.2
572	Гостиная	19.6
573	Кухня	8.8
574	Прихожая	4.8
575	Санузел	4.2
576	Спальня	12.2
577	Санузел	4.3
578	Гостиная	16.1
579	Спальня	11.5
580	Санузел	4.9
581	Прихожая	14.6
582	Санузел	4.4
583	Спальня	11.7
584	Спальня	12.1
585	Гостиная	12.6
586	Кухня	8.8
587	Санузел	2.6
588	Санузел	3.7
589	Прихожая	11.7
590	Санузел	4.3
591	Спальня	15.2
592	Санузел	5.2
593	Гостиная	26.9
594	Кухня	16.8
595	Прихожая	5.0
596	Санузел	4.3
597	Спальня	15.2
598	Санузел	5.2
599	Гостиная	19.6
600	Кухня	8.8
601	Прихожая	4.8
602	Санузел	4.2
603	Спальня	12.2
604	Санузел	4.3
605	Гостиная	16.1
606	Спальня	11.5
607	Санузел	4.9
608	Прихожая	14.6
609	Санузел	4.4
610	Спальня	11.7
611	Спальня	12.1
612	Гостиная	12.6
613	Кухня	8.8
614	Санузел	2.6
615	Санузел	3.7
616	Прихожая	11.7
617	Санузел	4.3
618	Спальня	15.2
619	Санузел	5.2
620	Гостиная	26.9
621	Кухня	16.8
622	Прихожая	5.0
623	Санузел	4.3
624	Спальня	15.2
625	Санузел	5.2
626	Гостиная	19.6
627	Кухня	8.8
628	Прихожая	4.8
629	Санузел	4.2
630	Спальня	12.2
631	Санузел	4.3
632	Гостиная	16.1
633	Спальня	11.5
634	Санузел	4.9
635	Прихожая	14.6
636	Санузел	4.4
637	Спальня	11.7
638	Спальня	12.1
639	Гостиная	12.6
640	Кухня	8.8
641	Санузел	2.6
642	Санузел	3.7
643	Прихожая	11.7
644	Санузел	4.3
645	Спальня	15.2
646	Санузел	5.2
647	Гостиная	26.9
648	Кухня	16.8
649	Прихожая	5.0
650	Санузел	4.3
651	Спальня	15.2
652	Санузел	5.2
653	Гостиная	19.6
654	Кухня	8.8
655	Прихожая	4.8
656	Санузел	4.2
657	Спальня	12.2
658	Санузел	4.3
659	Гостиная	16.1
660	Спальня	11.5
661	Санузел	4.9
662	Прихожая	14.6
663	Санузел	4.4
664	Спальня	11.7
665	Спальня	12.1
666	Гостиная	12.6
667	Кухня	8.8
668	Санузел	2.6
669	Санузел	3.7
670	Прихожая	11.7
671	Санузел	4.3
672	Спальня	15.2
673	Санузел	5.2
674	Гостиная	26.9
675	Кухня	16.8
676	Прихожая	5.0
677	Санузел	4.3
678	Спальня	15.2
679	Санузел	5.2
680	Гостиная	19.6
681	Кухня	8.8
682	Прихожая	4.8
683	Санузел	4.2
684	Спальня	12.2
685	Санузел	4.3
686	Гостиная	16.1
687	Спальня	11.5
688	Санузел	4.9
689	Прихожая	14.6
690	Санузел	4.4
691	Спальня	11.7
692	Спальня	12.1
693	Гостиная	12.6
694	Кухня	8.8
695	Санузел	2.6
696	Санузел	3.7
697	Прихожая	11.7
698	Санузел	4.3
699	Спальня	15.2
700	Санузел	5.2
701	Гостиная	26.9
702	Кухня	16.8
703	Прихожая	5.0
704	Санузел	4.3
705	Спальня	15.2
706	Санузел	5.2
707	Гостиная	19.6
708	Кухня	8.8
709	Прихожая	4.8
710	Санузел	4.2
711	Спальня	12.2
712	Санузел	4.3
713	Гостиная	16.1
714	Спальня	11.5
715	Санузел	4.9
716	Прихожая	14.6
717	Санузел	4.4
718	Спальня	11.7
719	Спальня	12.1
720	Гостиная	12.6
721	Кухня	8.8
722	Санузел	2.6
723	Санузел	3.7
724	Прихожая	11.7
725	Санузел	4.3
726	Спальня	15.2
727	Санузел	5.2
728	Гостиная	26.9
729	Кухня	16.8
730	Прихожая	5.0
731	Санузел	4.3
732	Спальня	15.2
733	Санузел	5.2
734	Гостиная	19.6
735	Кухня	8.8
736	Прихожая	4.8
737	Санузел	4.2
738	Спальня	12.2
739	Санузел	4.3
740	Гостиная	16.1
741	Спальня	11.5
742	Санузел	4.9
743	Прихожая	14.6
744	Санузел	4.4
745	Спальня	11.7
746	Спальня	12.1
747	Гостиная	12.6
748	Кухня	8.8
749	Санузел	2.6
750	Санузел	3.7
751	Прихожая	11.7
752	Санузел	4.3
753	Спальня	15.2
754	Санузел	5.2
755	Гостиная	26.9
756	Кухня	16.8
757	Прихожая	5.0
758	Санузел	4.3
759	Спальня	15.2
760	Санузел	5.2
761	Гостиная	19.6
762	Кухня	8.8
763	Прихожая	4.8
764	Санузел	4.2
765	Спальня	12.2
766	Санузел	4.3
767	Гостиная	16.1
768	Спальня	11.5
769	Санузел	4.9
770	Прихожая	14.6
771	Санузел	4.4
772	Спальня	11.7
773	Спальня	12.1
774	Гостиная	12.6
775	Кухня	8.8
776	Санузел	2.6
777	Санузел	3.7
778	Прихожая	11.7
779	Санузел	4.3
780	Спальня	15.2
781	Санузел	5.2
782	Гостиная	26.9
783	Кухня	16.8
784	Прихожая	5.0
785	Санузел	4.3
786	Спальня	15.2
787	Санузел	5.2
788	Гостиная	19.6
789	Кухня	8.8
790	Прихожая	4.8
791	Санузел	4.2
792	Спальня	12.2
793	Санузел	4.3
794	Гостиная	16.1
795	Спальня	11.5
796	Санузел	4.9
797	Прихожая	14.6
798	Санузел	4.4
799	Спальня	11.7
800	Спальня	12.1
801	Гостиная	12.6
802	Кухня	8.8
803	Санузел	2.6
804	Санузел	3.7
805	Прихожая	11.7
806	Санузел	4.3
807	Спальня	15.2
808	Санузел	5.2
809	Гостиная	26.9
810	Кухня	16.8
811	Прихожая	5.0
812	Санузел	4.3
813	Сп

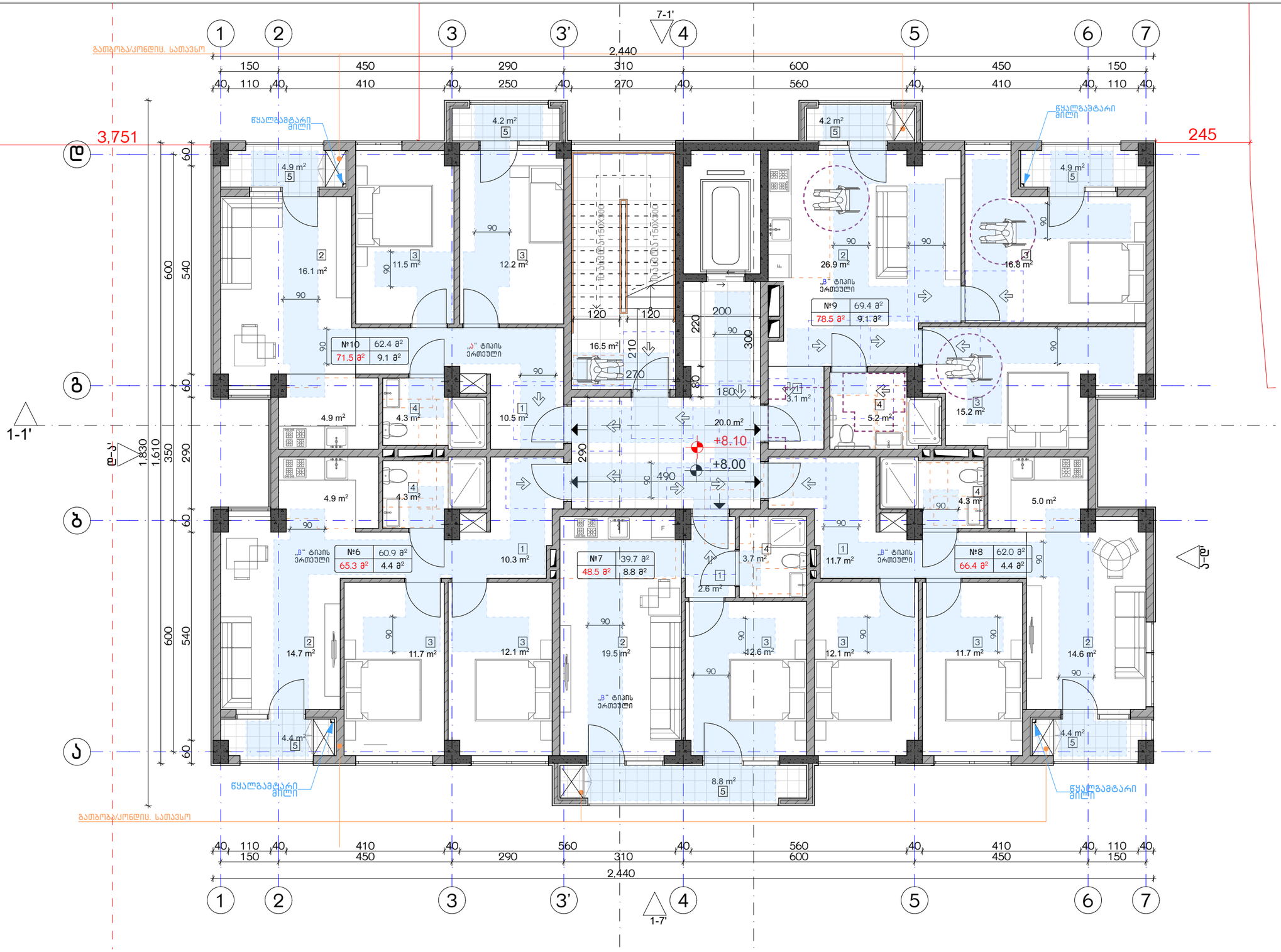

ექსპლიკაცია:

კორექტირება		
№	კორექტირება	თარიღი
1		
2		
3		
4		
5		
6		
7		
8		

პირობითი ნიშნები:

- ნაკვეთის საზღვარი
- მრენოლითი
- იატაკის მოპირკეთება
- შენობა-ნაგებობა
- ჭრილის ხაზი
- ±0.00 კონსტრუქციული ნიშნული
- ±0.00 არქიტექტურული ნიშნული

შენიშვნები

1. ნახაზში შეტანილი ცვლილება უნდა შეთანხმდეს პროექტის ავტორთან.
2. შენობის საპროექტო ნული (±0.00) ტოლია +440.89 აბსოლუტური ნიშნულის.
3. პროექტში ყველა ზომა მოცემულია სანტიმეტრებში, ნიშნულები - მეტრებში.

მისამართი

ქ. თბილისი, ბებრისთავის ქ. III, №13

ს/კ: 01.11.04.005.194

3869 მ²

.

ნახაზის დასახელება:

მისაწვდომობის გეგმა +8.00 ნიშნულზე

პროექტის სახელწოდება

მრავალბინიანი საცხოვრებელი სახლის, **B** ბლოკის, არქიტექტურული პროექტი

სტადია	პროექტი	
თანამდებობა	გვარი	ხელმოწერა
არქიტექტორი	ქ.აბულაძე	
არქიტექტორი	ქ.ჭინღილაშვილი	

თარიღი 2021 წ.

ფურცლის	ფურცლები	მასშტაბი
A-3	A23	1:100

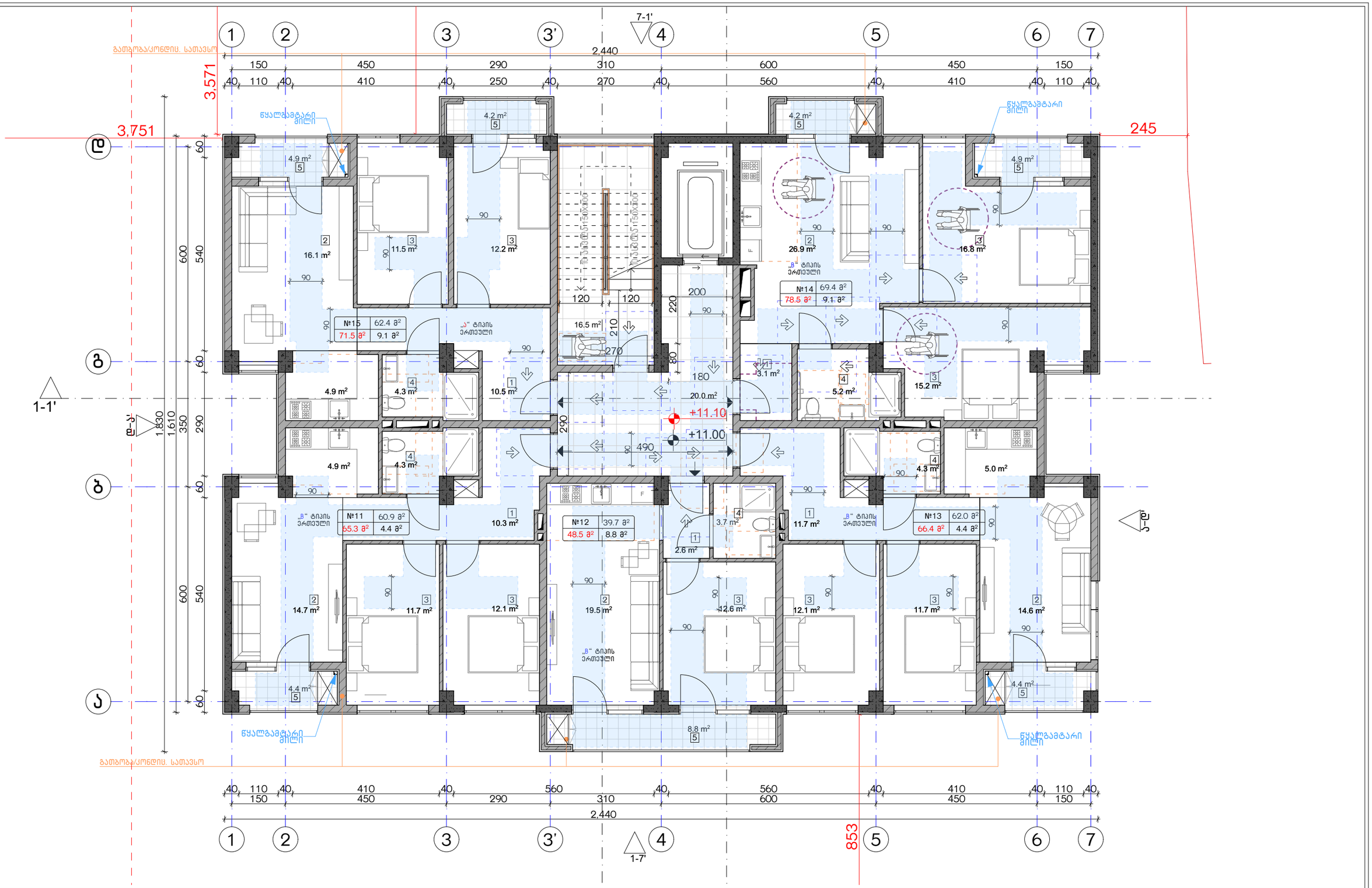

ექსპლიკაცია:

კორექტირება		
№	კორექტირება	თარიღი
1		
2		
3		
4		
5		
6		
7		
8		

პირობითი ნიშნები:

- ნაკვეთის საზღვარი
- მრენოლითი
- იატაკის მოჭიმვა
- შემავსებელი
- ჭრილის ხაზი
- ±0.00 კონსტრუქციული ნიშნული
- ±0.00 არქიტექტურული ნიშნული

შენიშვნები

1. ნახაზში შეტანილი ცვლილება უნდა შეთანხმდეს პროექტის ავტორთან.
2. შენობის საარეპერო ნული (±0.00) ტოლია +440.89 აბსოლუტური ნიშნულის.
3. პროექტში ყველა ზომა მოცემულია სანტიმეტრებში, ნიშნულები - მეტრებში.

მისამართი

ქ. თბილისი, ბებვინთის ქ. III, №13

ს/კ: 01.11.04.005.194
3869 მ²
.

ნახაზის დასახელება:

მისაწვდომობის გეგმა +11.00 ნიშნულზე

პროექტის სახელწოდება

მრავალბინიანი საცხოვრებელი სახლის,
B ბლოკის, არქიტექტურული პროექტი

სტადია	პროექტი	
თანამდებობა	გვარი	ხელმოწერა
არქიტექტორი	ქ.აბულაძე	
არქიტექტორი	ქ.მინდიაშვილი	

თარიღი	2021 წ.	
ფურცლის	ფურცლები	მასშტაბი
A-3	A24	1:100

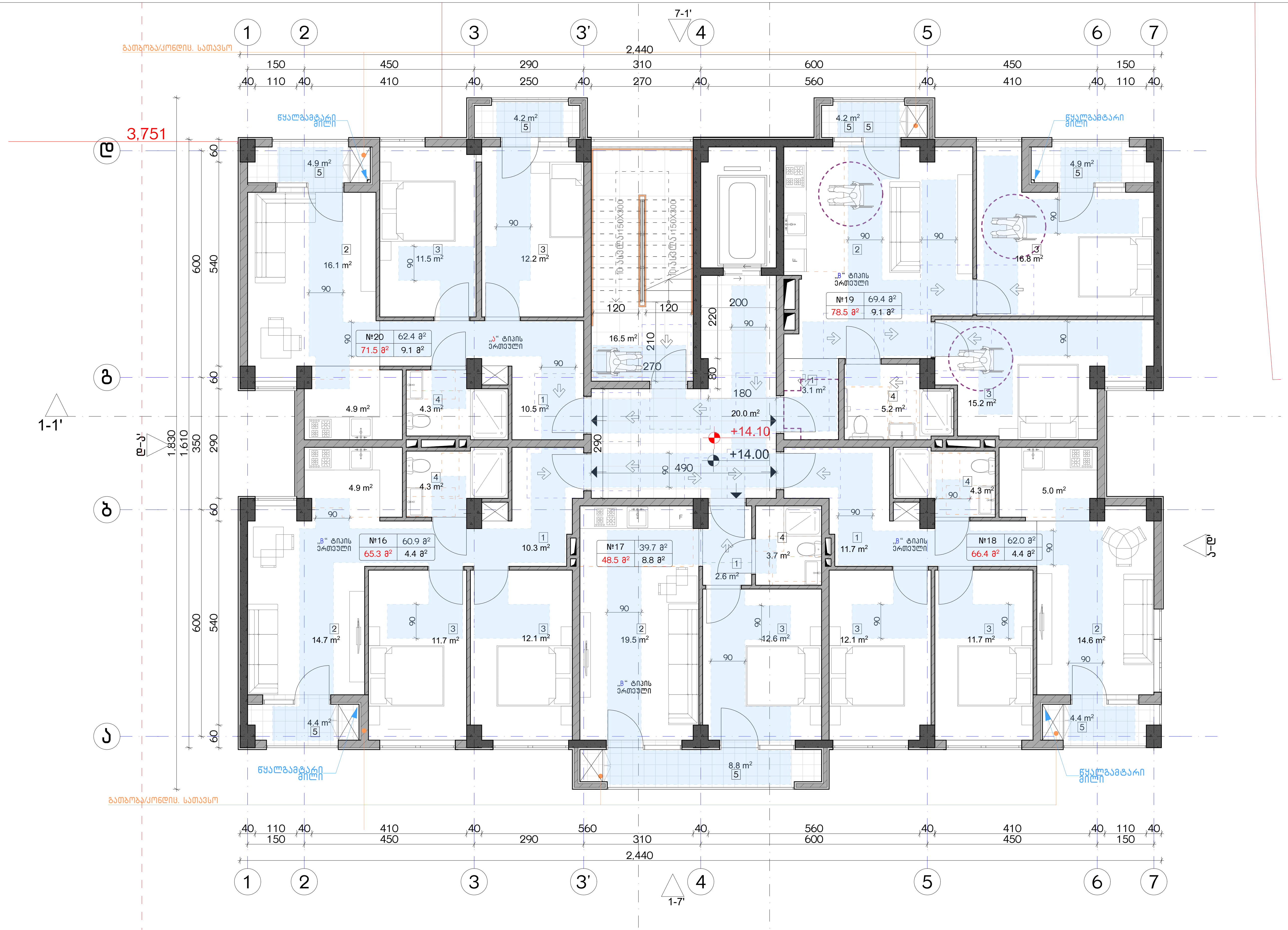

ექსპლიკაცია:

კორექტირება

№	კორექტირება	თარიღი
1		
2		
3		
4		
5		
6		
7		
8		

პირობითი ნიშნები:

- ნაკვეთის საზღვარი
- მონოლითი
- იატაკის მოჭიმვა
- შემავსებელი
- ჭრილის ხაზი
- ±0.00 კონსტრუქციული ნიშნული
- ±0.00 არქიტექტურული ნიშნული

შენიშვნები

1. ნახაზში შეტანილი ყველა ცვლილება უნდა შეთანხმდეს პროექტის ავტორთან.
2. შენობის საპროექტო ნული (±0.00) ტოლია +440.89 აბსოლუტური ნიშნულის.
3. პროექტში ყველა ზომა მოცემულია სანტიმეტრებში, ნიშნულები - მეტრებში.

მისამართი

ქ. თბილისი, ბიჭვინთის ქ. III, №13
ს/კ: 01.11.04.005.194
3869 მ²

ნახაზის დასახელება:

მისაწვდომობის გეგმა +14.00 ნიშნულზე

პროექტის სახელწოდება

მრავალბინიანი საცხოვრებელი სახლის, B ბლოკის, არქიტექტურული პროექტი

სტადია	პროექტი	
თანამდებობა	გვარი	ხელმოწერა
არქიტექტორი	კ.აბულაძე	
არქიტექტორი	კ.მინდიაშვილი	

თარიღი	2021 წ.	
ფორმატი	ფურცლები	მასშტაბი
A-3	A25	1:100

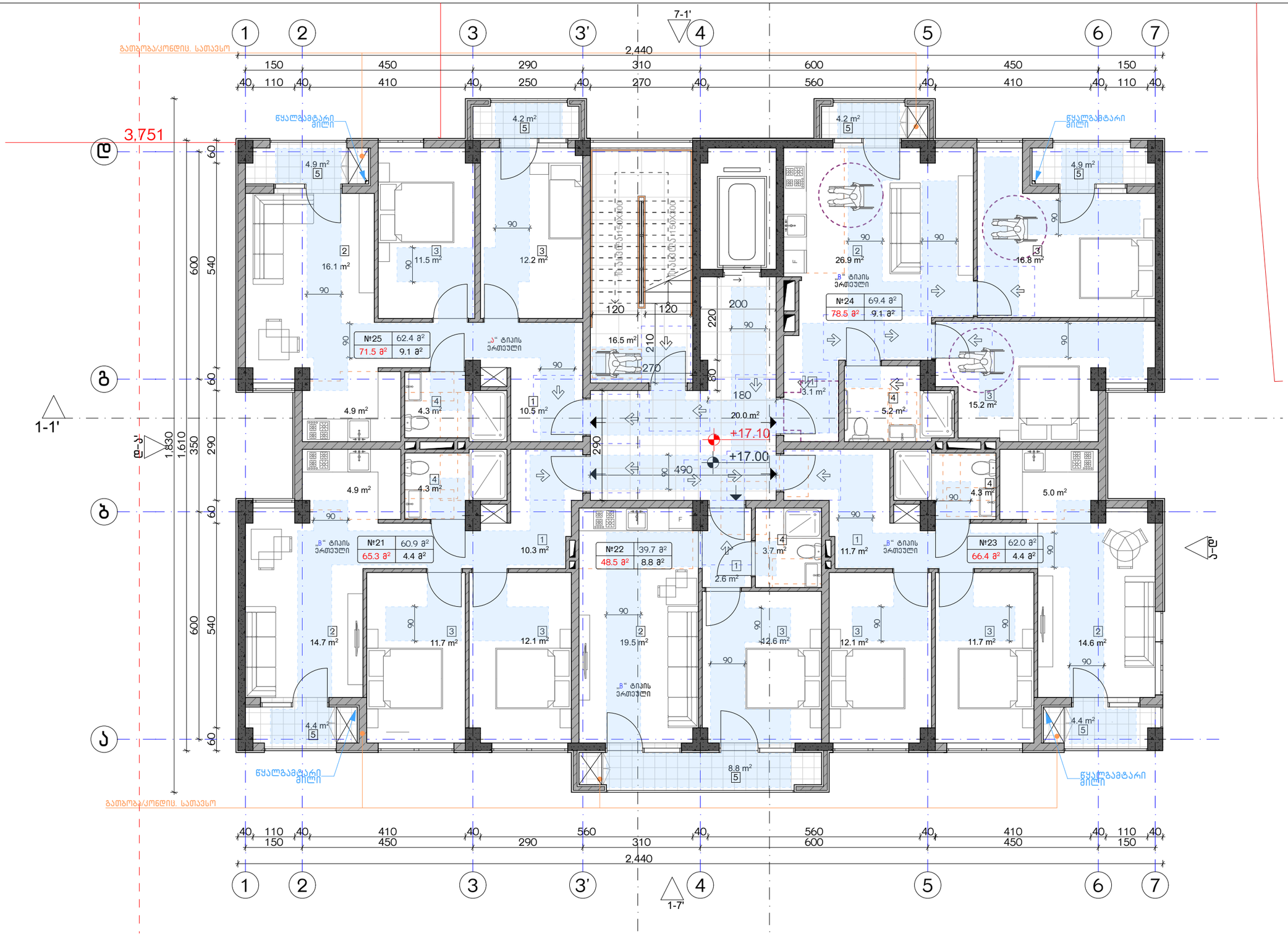

ექსპლიკაცია:

კორექტირება		
№	კორექტირება	თარიღი
1		
2		
3		
4		
5		
6		
7		
8		

პირობითი ნიშნები:

- ნაკვეთის საზღვარი
- მრენოლითი
- ია ტაკის მოჰპიგა
- შემავსებელი
- ჭრილის ხაზი
- ±0.00 კონსტრუქციული ნიშნული
- ±0.00 არქიტექტურული ნიშნული

შენიშვნები

1. ნახაზში შეტანილი ცვლილება უნდა შეთანხმდეს პროექტის ავტორთან.
2. შენობის საპროექტო ნული (±0.00) ტოლია +440.89 აბსოლუტური ნიშნულის.
3. პროექტში ყველა ზომა მოცემულია სანტიმეტრებში, ნიშნულები - მეტრებში.

მისამართი

ქ. თბილისი, ბებვინთის ქ. III, №13

ს/კ: 01.11.04.005.194

3869 მ²

.

ნახაზის დასახელება:

მისაწვდომობის გეგმა +17.00 ნიშნულზე

პროექტის სახელწოდება

მრავალბინიანი საცხოვრებელი სახლის, **B** ბლოკის, არქიტექტურული პროექტი

სტადია	პროექტი	
თანამდებობა	გვარი	ხელმოწერა
არქიტექტორი	ქ.აბულაძე	
არქიტექტორი	ქ.ჭინჭიბაშვილი	

თარიღი 2021 წ.

ფურცლის ნომერი	ფურცლების რაოდენობა	მასშტაბი
A-3	A26	1:100

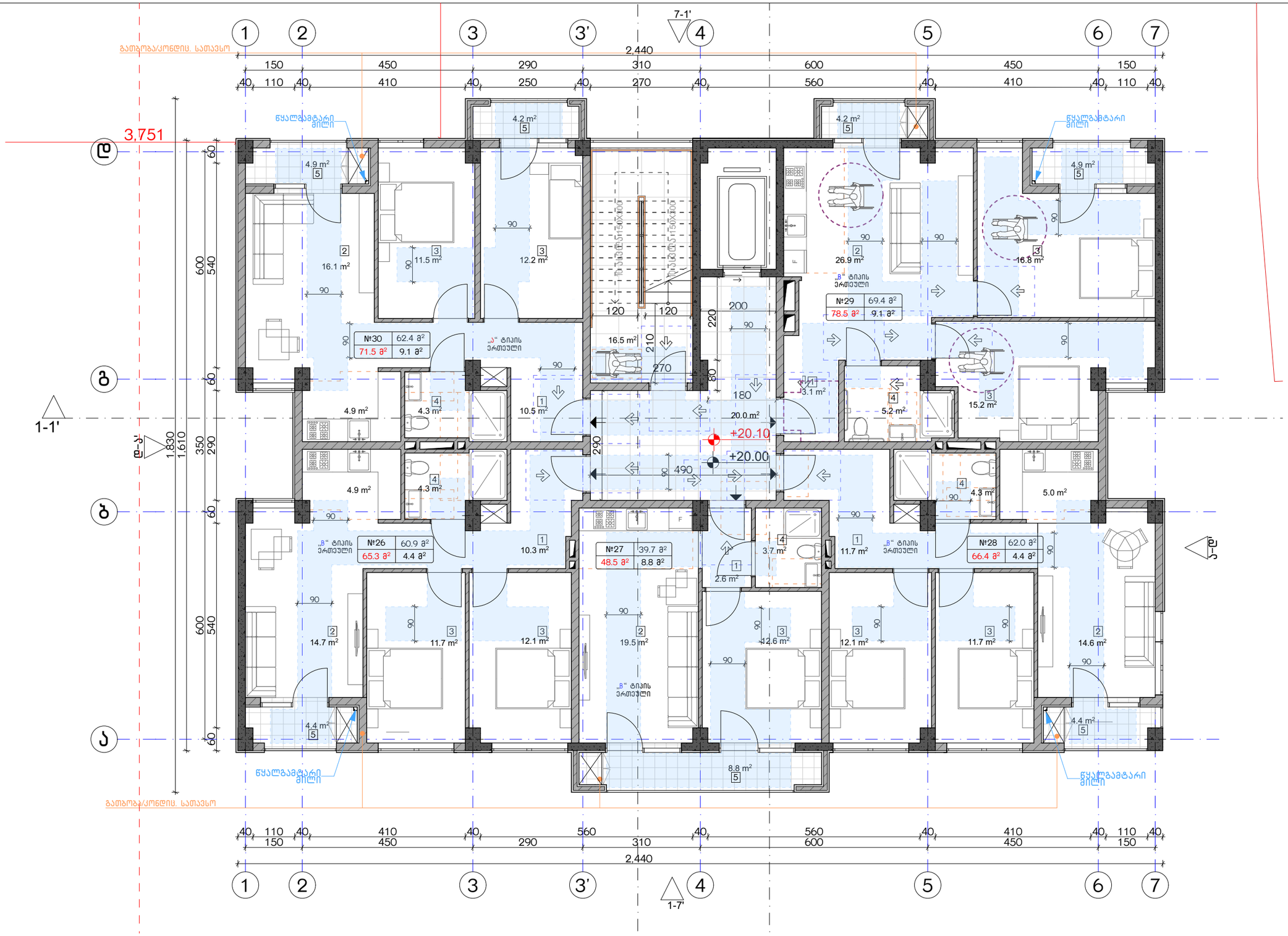

ექსპლიკაცია:	კორექტირება			პირობითი ნიშნები:	შენიშვნები	ნახაზის დასახელება:	პროექტის სახელწოდება	
	№	კორექტირება	თარიღი	ნაკვეთის საზღვარი მონოლითი იატაკის მოჭიმვა შემავსებელი ჭრილის ხაზი ±0.00 კონსტრუქციული ნიშნული ±0.00 არქიტექტურული ნიშნული	1. ნახაზში შეტანილი ცვლილება უნდა შეთანხმდეს პროექტის ავტორთან. 2. შენობის საპროექტო ნული (±0.00) ტოლია +440.89 აბსოლუტური ნიშნულის. 3. პროექტში ყველა ზომა მოცემულია სანტიმეტრებში, ნიშნულები - მეტრებში.	მისაწვდომობის გეგმა +20.00 ნიშნულზე	მრავალბინიანი საცხოვრებელი სახლის, **B** ბლოკის, არქიტექტურული პროექტი	
	1				მისამართი		სტადია პროექტი	
	2				ქ. თბილისი, ბებვინთის ქ. III, №13		თანამდებობა გვარი ხელმოწერა	
	3				ს/კ: 01.11.04.005.194 3869 მ²			თარიღი 2021 წ.
	4				.		არქიტექტორი ქ.აბულაძე	ფურცლის ფურცლები მასშტაბი
	5						არქიტექტორი ქ.მინდიაშვილი	A-3 A27 1:100
	6							
	7							
	8							

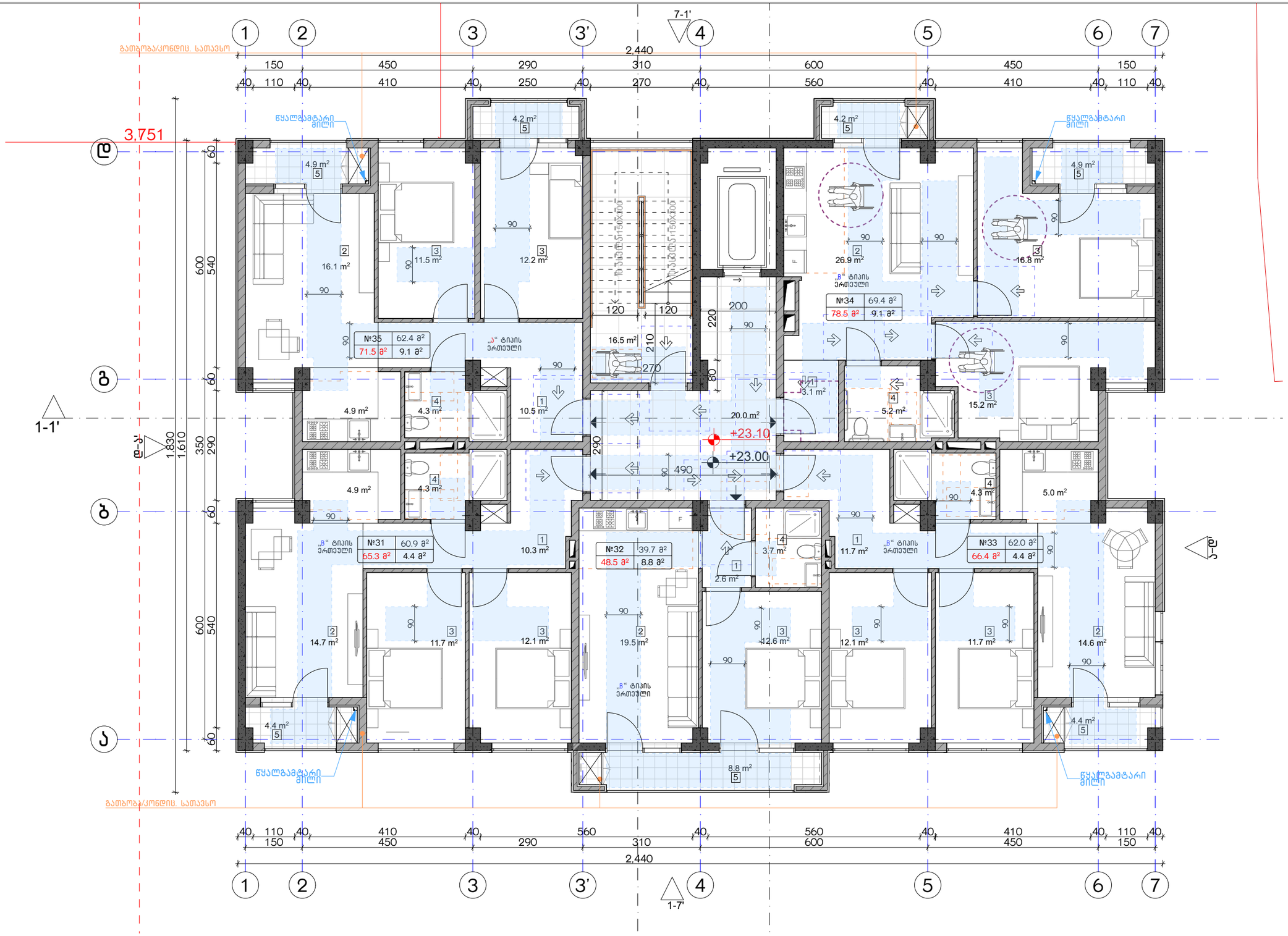

ექსპლიკაცია:

კორექტირება		
№	კორექტირება	თარიღი
1		
2		
3		
4		
5		
6		
7		
8		

პირობითი ნიშნები:

- ნაკვეთის საზღვარი
- მონოლითი
- იატაკის მოჭიმვა
- შემავსებელი
- ჭრილის ხაზი
- ±0.00 კონსტრუქციული ნიშნული
- ±0.00 არქიტექტურული ნიშნული

შენიშვნები

1. ნახაზში შეტანილი ცვლილება უნდა შეთანხმდეს პროექტის ავტორთან.
2. შენობის საპროექტო ნული (±0.00) ტოლია +440.89 აბსოლუტური ნიშნულის.
3. პროექტში ყველა ზომა მოცემულია სანტიმეტრებში, ნიშნულები - მეტრებში.

მისამართი

ქ. თბილისი, ბებვინთის ქ. III, №13

ს/კ: 01.11.04.005.194

3869 მ²

.

ნახაზის დასახელება:

მისაწვდომობის გეგმა +23.00 ნიშნულზე

პროექტის სახელწოდება

მრავალბინიანი საცხოვრებელი სახლის, **B** ბლოკის, არქიტექტურული პროექტი

სტადია	პროექტი	
თანამდებობა	გვარი	ხელმოწერა
არქიტექტორი	ქ.აბულაძე	
არქიტექტორი	ქ.მინდიაშვილი	

თარიღი	2021 წ.	
ფურცლის	ფურცლები	მასშტაბი
A-3	A28	1:100

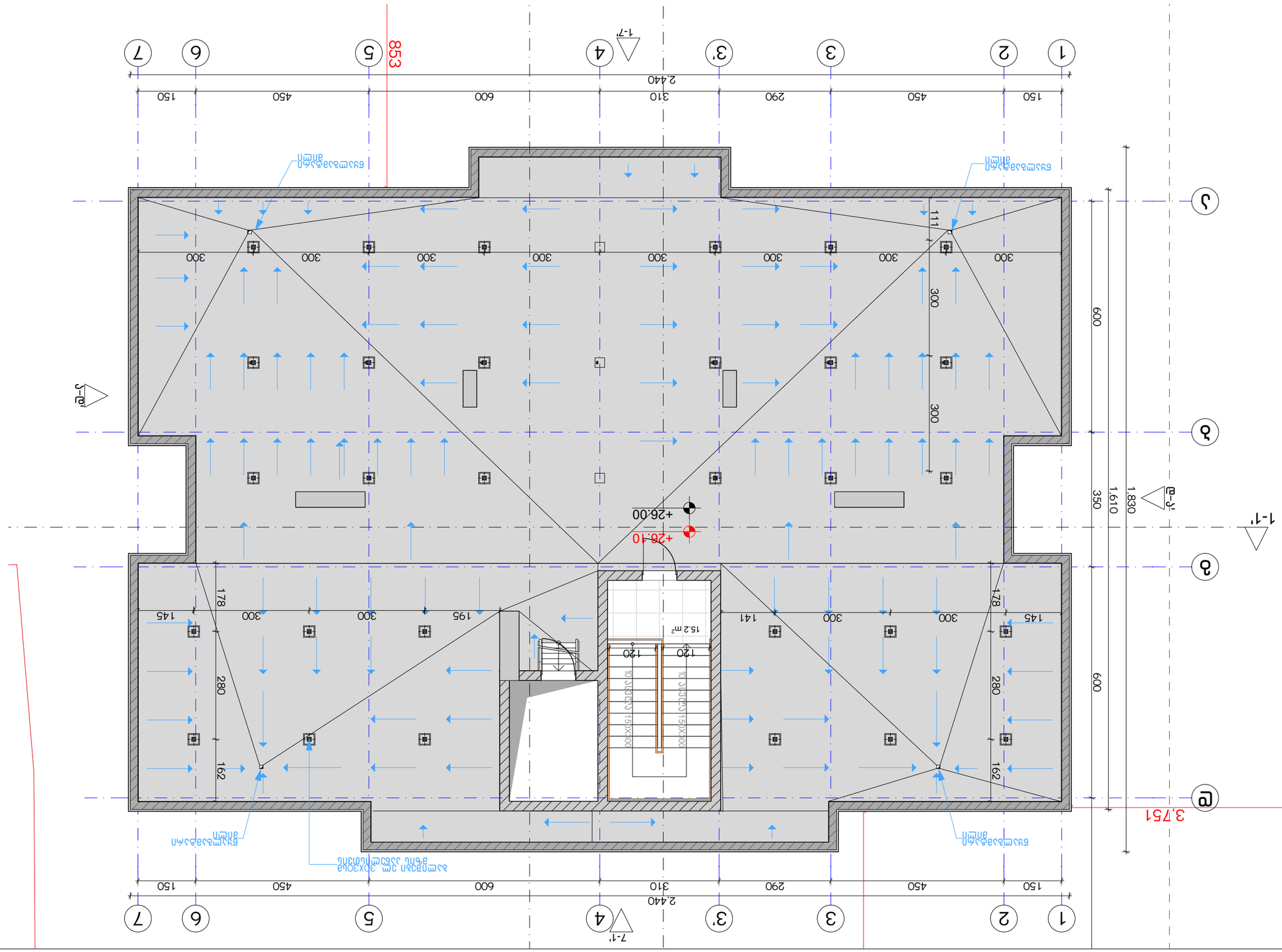

Экспликация:

№	Обозначение	Наименование	Кол.	Примечание
1		Железобетонная плита		
2		Гидроизоляция		
3		Утеплитель		
4		Пароизоляция		
5		Стяжка		
6		Керамзитовый гравий		
7		Кровельный ковер		
8		Водосточная воронка		

Условные обозначения:

- Граница кровли
- Уклон кровли
- Парапет
- Водосточная воронка
- Отметка кровли ±0.00
- Отметка кровли +26.00

Технические данные:

1. Кровля плоская, с внутренним водостоком.
2. Уклон кровли 1,5% (2,00) к воронкам +26.10 и +26.89.
3. Материал кровли: ТПО, армированное, толщина 1,5 мм.

Площадь кровли: 3869 м²

Координаты: 01.110.005.194 Б/д, Зона 10, Ш. 43.0, Д. 76.5

Примечания:

1. Все размеры даны в мм, если не указано иное.
2. Перед началом работ проверить геометрию основания.
3. Монтаж выполнять при температуре воздуха не ниже +5 °С.
4. Швы сварные, ширина шва 40 мм, проверка воздушным давлением.
5. Примыкания к парапету выполнить с усилением.
6. Воронки оборудовать электрообогревом.
7. Уклон кровли обеспечить монолитной стяжкой.
8. Все работы выполнять по ППР.

Изм.	Кол.	Лист	№ док.	Подпись	Дата
Разраб.					
Пров.					
Н. контр.					
ГИП					

Жилой комплекс «Северный»
Корпус 3, Секция 2
Этаж 27, Кровля

Стадия	Лист	Листов
Р	1	1

ООО «ПроектСтрой»
г. Москва, ул. Строителей, д. 14, стр. 2
Тел. (495) 123-45-67

Масштаб 1:100
Формат А1
2021 г.

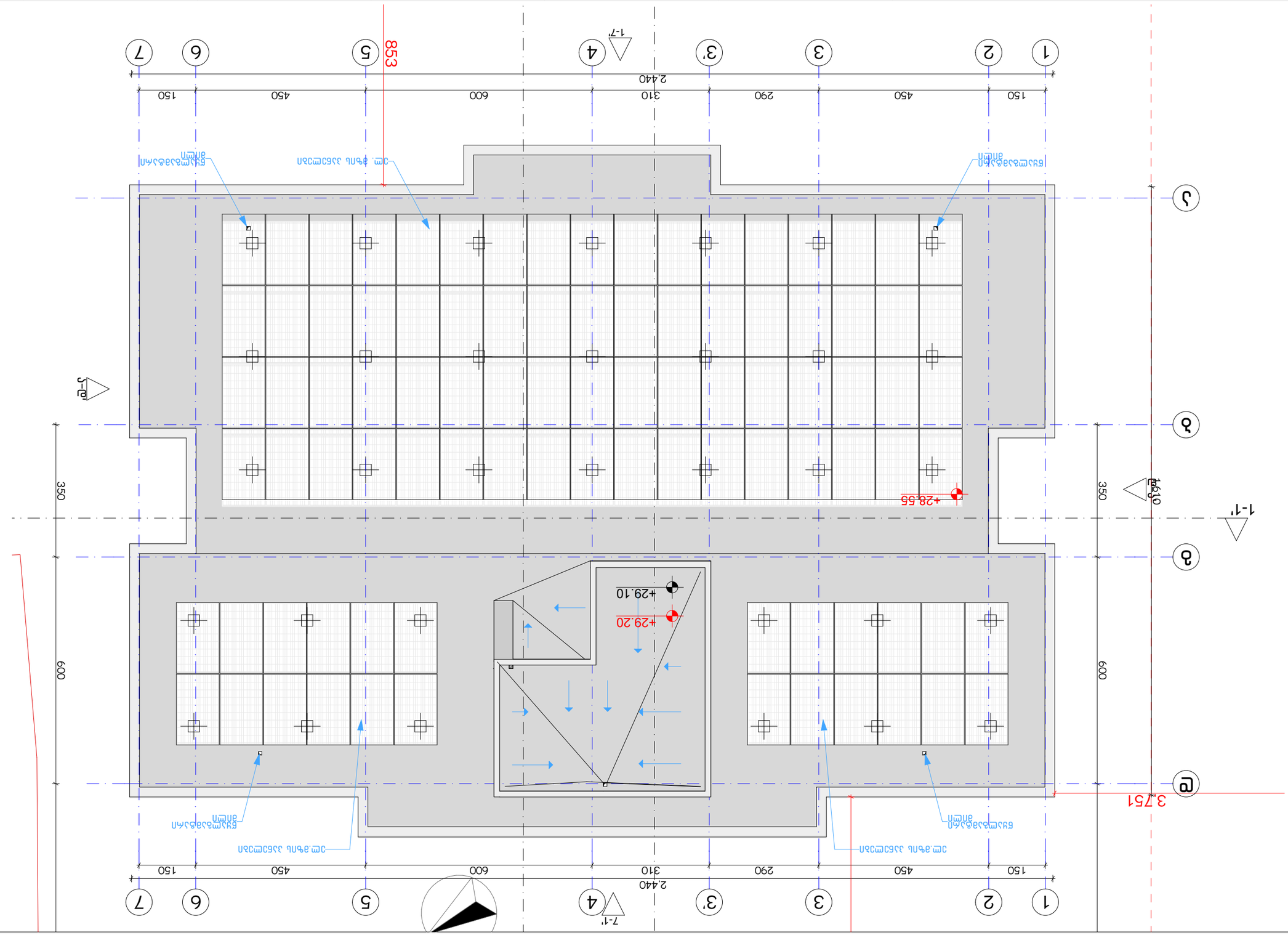
1
2
3
3'
4
5
6
7
1-7
2.440
150
450
290
310
600
450
150
853
А
Б
В
Г
Д
1-1'
7-1'
350
600
350
3751
+28.55
+29.20
+29.10
Ø19φ

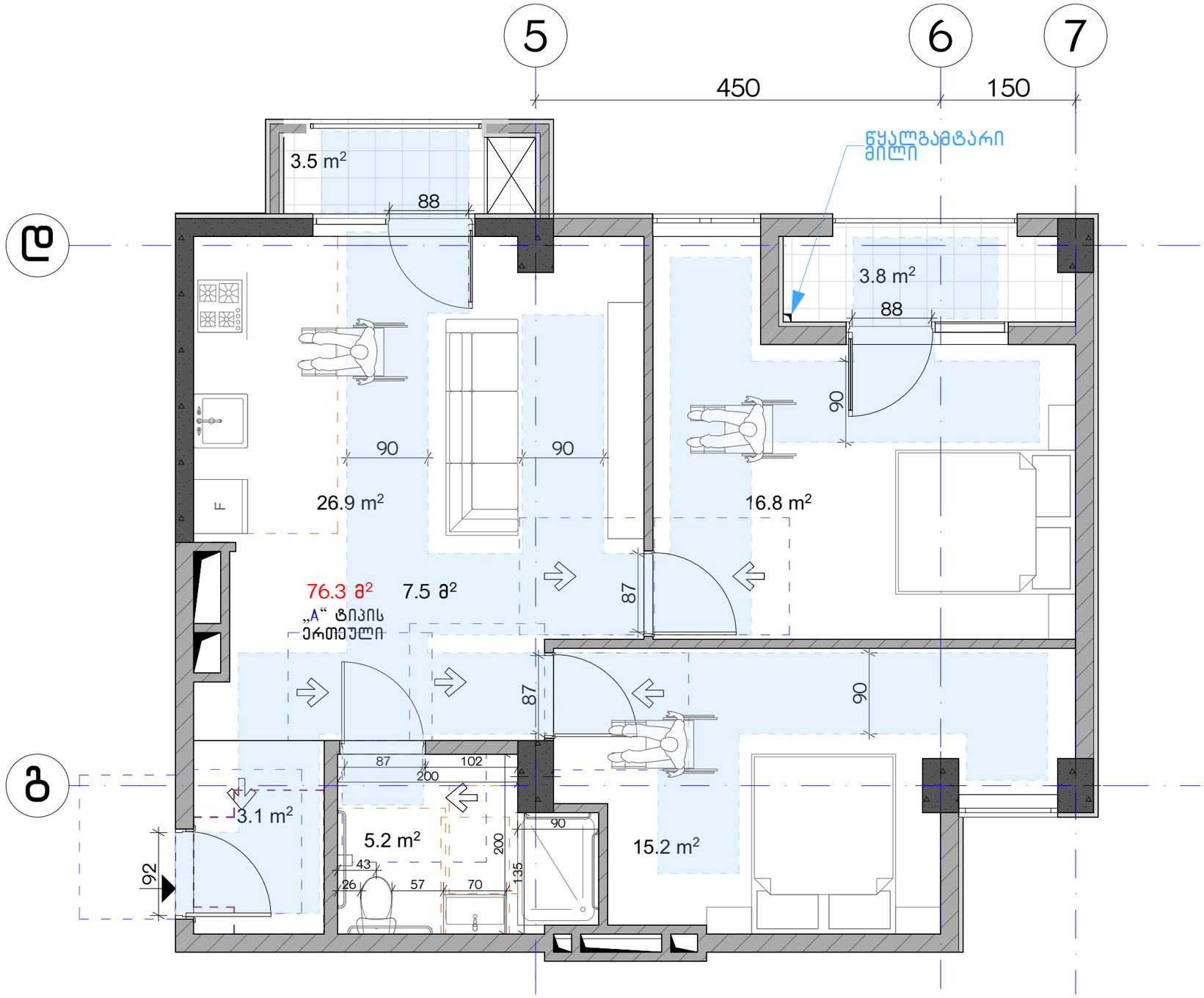

ექსპლიკაცია:	კორექტირება			პირობითი ნიშნები:	შენიშვნები	ნახაზის დასახელება:	პროექტის სახელწოდება	
	№	კორექტირება	თარიღი	ნაკვეთის საზღვარი მონოლითი იატაკის მოჭიმვა შემავსებელი ჭრილის ხაზი ±0.00 კონსტრუქციული ნიშნული ±0.00 არქიტექტურული ნიშნული	1. ნახაზში შტანილი ყველა ცვლილება უნდა შეთანხმდეს პროექტის ავტორთან. 2. შენობის საპროექტო ნული (±0.00) ტოლია +440.89 აბსოლუტური ნიშნულის. 3. პროექტში ყველა ზომა მოცემულია სანტიმეტრებში, ნიშნულები - მეტრებში. მისამართი ქ. თბილისი, ბიგვინთის ქ. III, №13 ს/კ: 01.11.04.005.194 3869 მ²	ტიპის ბინა	მრავალბინიანი საცხოვრებელი სახლის, **B** ბლოკის, არქიტექტურული პროექტი	
	1						სტადია: პროექტი	
	2						თანამდებობა: გვარი: ხელმოწერა:	
	3							
	4							
	5							
	6							
	7							
	8							

			თარიღი	2021 წ.	
არქიტექტორი	კაბულაძე		ფურცლები	მასშტაბი	
არქიტექტორი	კმინდიაშვილი		A-3	A31	1:50

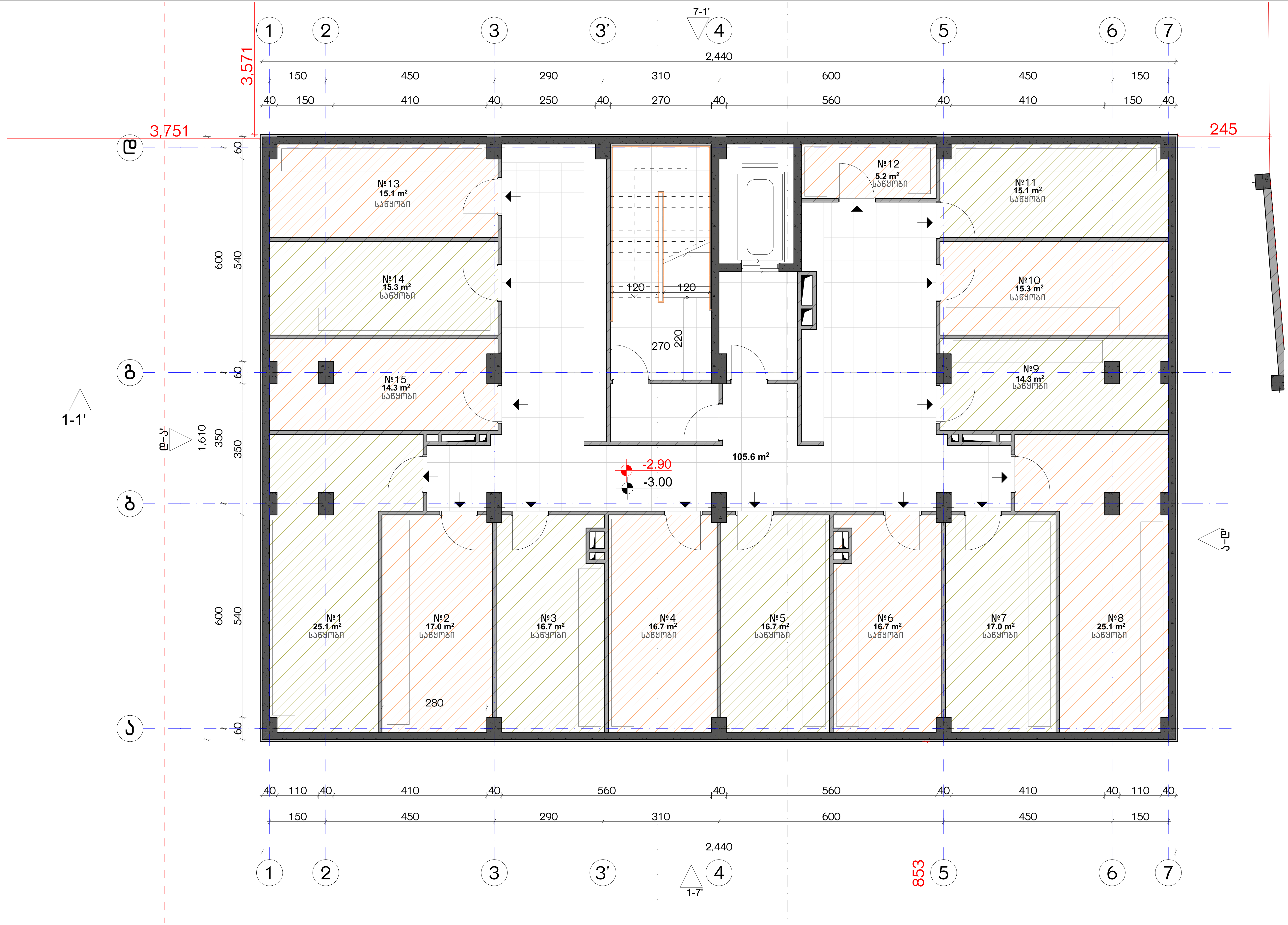

ექსპლიკაცია:	
1. ჰოლი/შემოსასვლელი 2. საერთო ოთახი - სამზარეულო 3. საძინებელი 4. სვ. წერტილი 5. აივანი	განაშენიანების ფართობი - 384.1 მ² კიბის უჯრედისა და სადარბაზოს ფართობი - 104.5 მ² სარდაფი - 236.4 მ²

კორექტირება

№	კორექტირება	თარიღი
1		
2		
3		
4		
5		
6		
7		
8		

პირობითი ნიშნები:

- ნაკვეთის საზღვარი
- მონოლითი
- იატაკის მოჭიმვა
- შემავსებელი
- ჭრილის ხაზი
- ±0.00 კონსტრუქციული ნიშნული
- ±0.00 არქიტექტურული ნიშნული

შენიშვნები

1. ნახაზში შეტანილი ყველა ცვლილება უნდა შეთანხმდეს პროექტის ავტორთან.
2. შენობის საპროექტო ნული (±0.00) ტოლია +440.89 აბსოლუტური ნიშნულის.
3. პროექტში ყველა ზომა მოცემულია სანტიმეტრებში, ნიშნულები - მეტრებში.

მისამართი

ქ. თბილისი, ბიჭვინთის ქ. III, №13
ს/კ: 01.11.04.005.194
3869 მ²

ნახაზის დასახელება:

გეგმა -3.00 ნიშნულზე

პროექტის სახელწოდება

მრავალბინიანი საცხოვრებელი სახლის, B ბლოკის, არქიტექტურული პროექტი

სტადია	პროექტი	
თანამდებობა	გვარი	ხელმოწერა
არქიტექტორი	კ.აბულაძე	
არქიტექტორი	კ.მინდიაშვილი	

თარიღი	2021 წ.	
ფორმატი	ფურცლები	მასშტაბი
A-3	A32	1:100

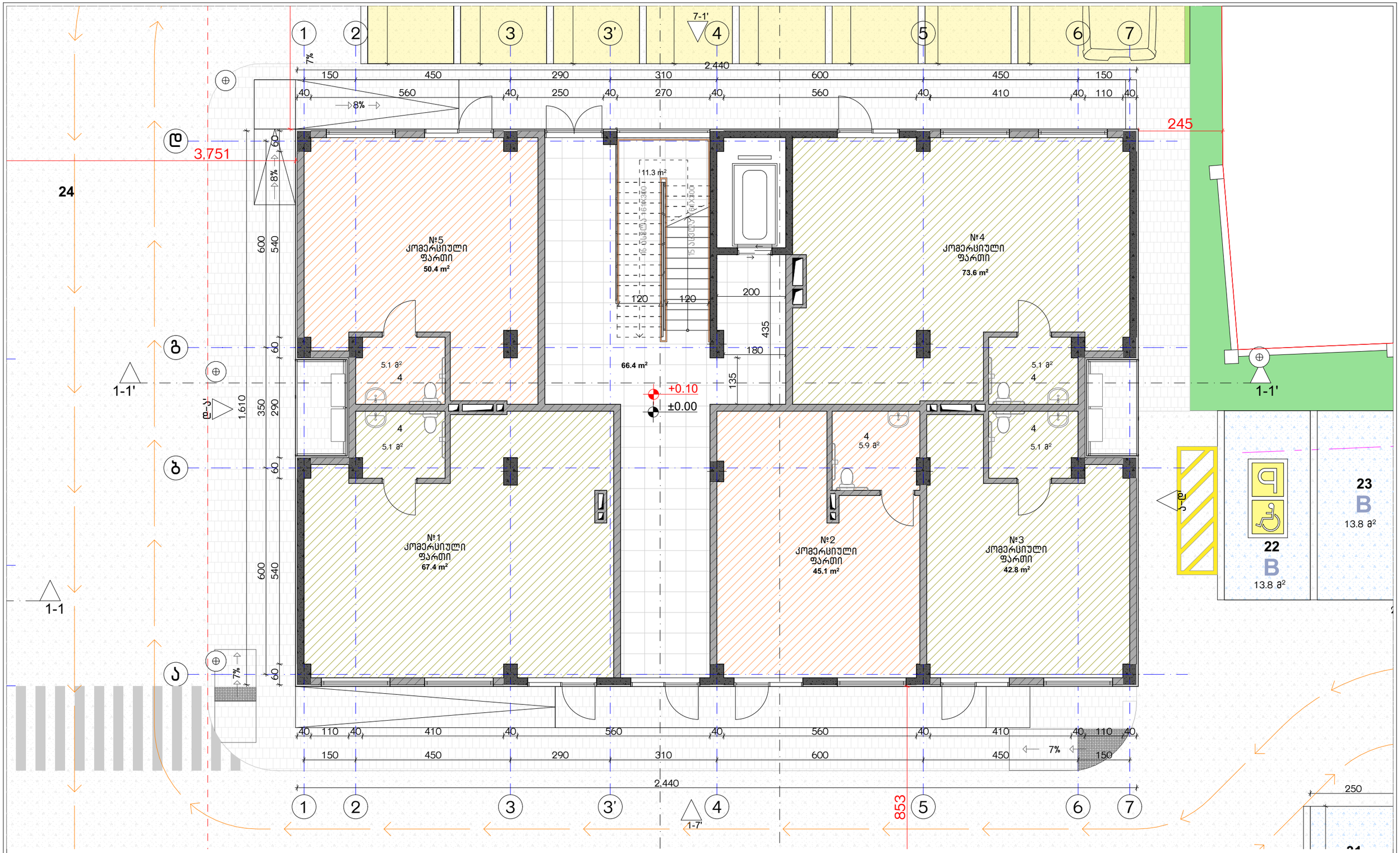

ექსპლიკაცია:

1. ჯოლი/შემოსასვლელი
2. საერთო ოთახი - სამზარეულო
3. საძინებელი
4. სვ. ტერტილი
5. აივანი

განაშენიანების ფართობი - 384.1 მ²
კიბის უჯრედისა და სადარბაზოს ფართობი - 66.4 მ²
კომერციული - 279.3 მ²

კორექტირება		
№	კორექტირება	თარიღი
1		
2		
3		
4		
5		
6		
7		
8		

პირობითი ნიშნები:

- ნაკვეთის საზღვარი
- მონოლითი
- იატაკის მოჭიმვა
- შემავსებელი
- ჭრილის ხაზი
- ±0.00 კონსტრუქციული ნიშნული
- ±0.00 არქიტექტურული ნიშნული

შენიშვნები

1. ნახაზში შეტანილი ცვლილება უნდა შეთანხმდეს პროექტის ავტორთან.
2. შენობის საპროექტო ნული (±0.00) ტოლია +440.89 აბსოლუტური ნიშნულის.
3. პროექტში ყველა ზომა მოცემულია სანტიმეტრებში, ნიშნულები - მეტრებში.

მისამართი

ქ. თბილისი, ბიჭვინთის ქ. III, №13
ს/კ: 01.11.04.005.194
3869 მ²

ნახაზის დასახელება:

ბეჭმა 0.00 ნიშნულზე

პროექტის სახელწოდება

მრავალბინიანი საცხოვრებელი სახლის,
B ბლოკის, არქიტექტურული პროექტი

სტადია	პროექტი			
თანამდებობა	გვარი	ხელმოწერა		
			თარიღი	2021 წ.
არქიტექტორი	ქ.აბულაძე		ფურცლები	მასშტაბი
არქიტექტორი	ქ.მინდიაშვილი		A-3	A33 1:100

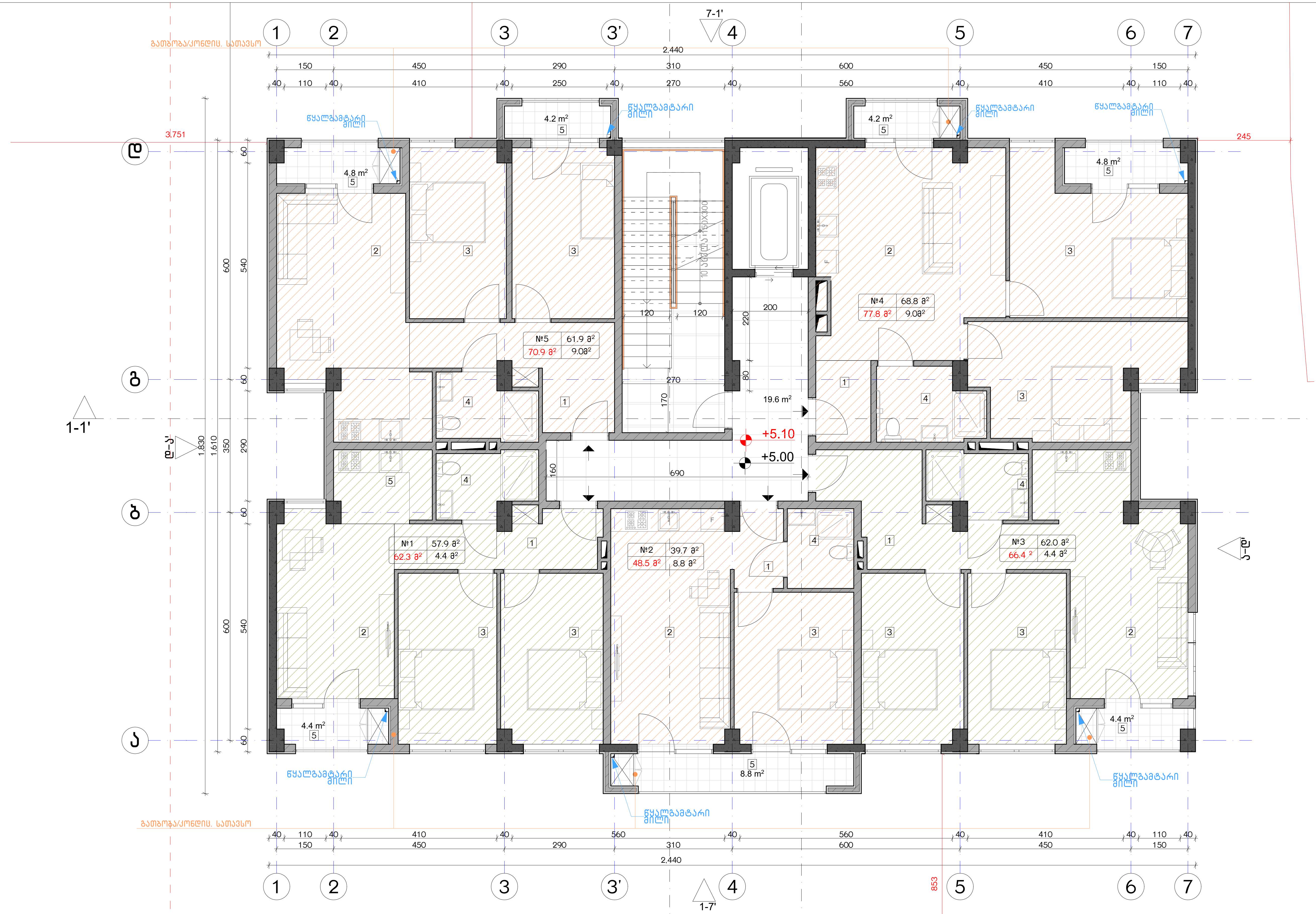

ექსპლიკაცია:

1. ჰოლი/შემოსასვლელი
2. საერთო ოთახი - სამზარეულო
3. საძინებელი
4. სვ. წერტილი
5. აივანი

განაშენიანების ფართობი - 397.7 მ²
საცხოვრებელი ფართობი - 290.3 მ²
საზაფხულო ფართობი - 35.6 მ²
კიბის უჯრედისა და სადარბაზოს ფართობი - 39.6 მ²

კორექტირება

№	კორექტირება	თარიღი
1		
2		
3		
4		
5		
6		
7		
8		

პირობითი ნიშნები:

- ნაკვეთის საზღვარი
- მონოლითი
- იატაკის მოჭიმვა
- შემავსებელი
- ჭრილის ხაზი
- ±0.00 კონსტრუქციული ნიშნული
- ±0.00 არქიტექტურული ნიშნული

შენიშვნები

1. ნახაზში შეტანილი ყველა ცვლილება უნდა შეთანხმდეს პროექტის ავტორთან.
2. შენობის საპროექტო ნული (±0.00) ტოლია +440.89 აბსოლუტური ნიშნულის.
3. პროექტში ყველა ზომა მოცემულია სანტიმეტრებში, ნიშნულები - მეტრებში.

მისამართი

ქ. თბილისი, ბიჭვინთის ქ. III, №13
ს/კ: 01.11.04.005.194
3869 მ²

ნახაზის დასახელება:

გეგმა +5.00 ნიშნულზე

პროექტის სახელწოდება

მრავალბინიანი საცხოვრებელი სახლის, B ბლოკის, არქიტექტურული პროექტი

სტადია	პროექტი	
თანამდებობა	გვარი	ხელმოწერა
არქიტექტორი	კ.აბულაძე	
არქიტექტორი	კ.მინდიაშვილი	

თარიღი	2021 წ.	
ფორმატი	ფურცლები	მასშტაბი
A-3	A34	1:100

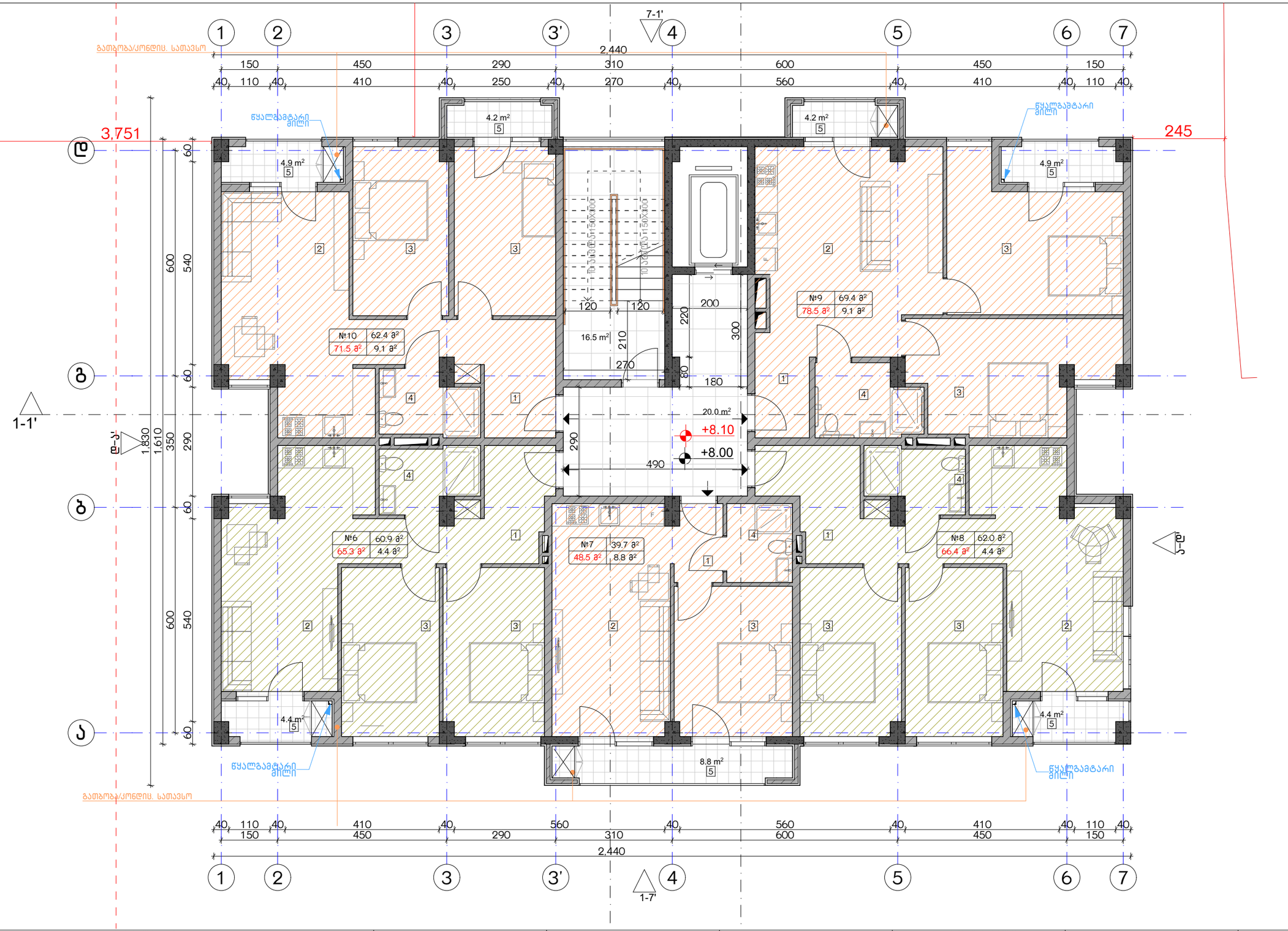

ექსპლიკაცია:

1. ჰოლი/შემოსასვლელი
2. საერთო ოთახი - სამზარეულო
3. საძინებელი
4. სს. ტერტილი
5. აივანი

ბანაშენიანების ფართობი - 397.7 მ²
საცხოვრებელი ფართობი - 294.4 მ²
საზაფხულო ფართობი - 35.8 მ²
კიბის უჯრედისა და სადარბაზოს ფართობი - 36.7 მ²

კორექტირება

№	კორექტირება	თარიღი
1		
2		
3		
4		
5		
6		
7		
8		

პირობითი ნიშნები:

- ნაკვეთის საზღვარი
- მონოლითი
- იატაკის მოჭიმვა
- შემაკავებელი
- ჭრილის ხაზი
- ±0.00 კონსტრუქციული ნიშნული
- ±0.00 არქიტექტურული ნიშნული

შენიშვნები

1. ნახაზში შეტანილი ცვლილება უნდა შეთანხმდეს პროექტის ავტორთან.
2. შენობის საარეტო ნული (±0.00) ტოლია +440.89 აბსოლუტური ნიშნულის.
3. პროექტში ყველა ზომა მოცემულია სანტიმეტრებში, ნიშნულები - მეტრებში.

მისამართი

ქ. თბილისი, ბეჭვნეთის ქ. III, №13

ს/კ: 01.11.04.005.194

3869 მ²

.

ნახაზის დასახელება:

ბეგმა +8.00 ნიშნულზე

პროექტის სახელწოდება

მრავალბინიანი საცხოვრებელი სახლის,
B ბლოკის, არქიტექტურული პროექტი

სტადია	პროექტი	
თანამდებობა	გვარი	ხელმოწერა
არქიტექტორი	ქ.აბულაძე	
არქიტექტორი	ქ.მინდიაშვილი	

თარიღი 2021 წ.

ფურცლის ფორმატი	ფურცლების რაოდენობა	მასშტაბი
A-3	A35	1:100

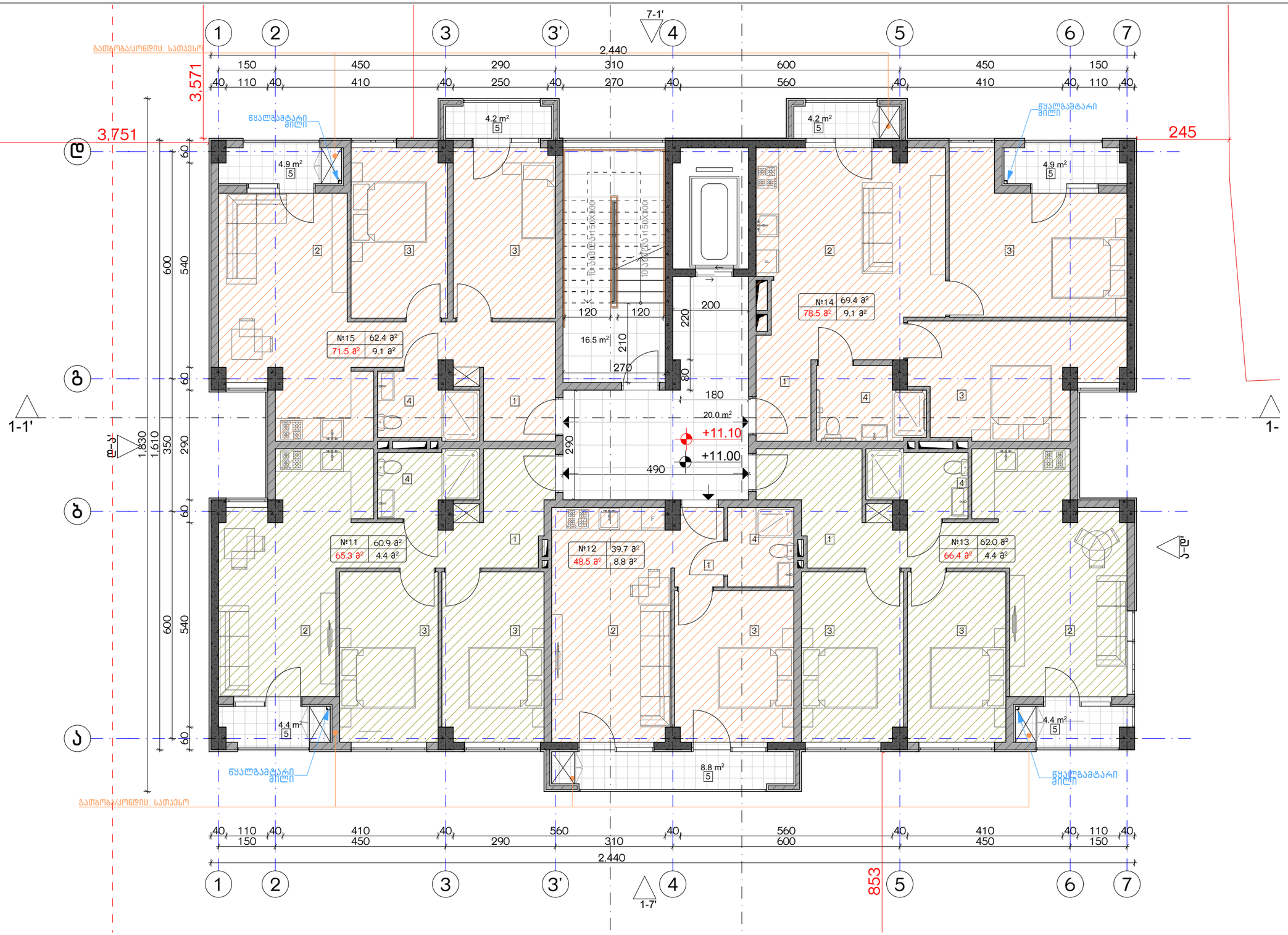

ექსპლიკაცია:

1. ჰოლი/შემოსასვლელი
2. საერთო ოთახი - სამზარეულო
3. საძინებელი
4. სვ. ღერტილი
5. აივანი

განაშენიანების ფართობი - 397.7 მ²
საცხოვრებელი ფართობი - 294.4 მ²
საზაფხულო ფართობი - 35.8 მ²
კიბის უჯრედისა და სადარბაზოს ფართობი - 36.7 მ²

კორექტირება

№	კორექტირება	თარიღი
1		
2		
3		
4		
5		
6		
7		
8		

პირობითი ნიშნები:

- ნაკვეთის საზღვარი
- მონოლითი
- იატაკის მოჭიმვა
- შემავსებელი
- ჭრილის ხაზი
- ±0.00 კონსტრუქციული ნიშნული
- ±0.00 არქიტექტურული ნიშნული

შენიშვნები

1. ნახაზში შეტანილი ცვლილება უნდა შეთანხმდეს პროექტის ავტორთან.
2. შენობის საარეტო ნული (±0.00) ტოლია +440.89 აბსოლუტური ნიშნულის.
3. პროექტში ყველა ზომა მოცემულია სანტიმეტრებში, ნიშნულები - მეტრებში.

მისამართი

ქ. თბილისი, ბეგვინთის ქ. III, №13
ს/კ: 01.11.04.005.194
3869 მ²

ნახაზის დასახელება:

გეგმა +11.00 ნიშნულზე

პროექტის სახელწოდება

მრავალბინიანი საცხოვრებელი სახლის,
B ბლოკის, არქიტექტურული პროექტი

სტადია	პროექტი	
თანამდებობა	გვარი	ხელმოწერა
არქიტექტორი	ქ.აბულაძე	
არქიტექტორი	ქ.მინდიაშვილი	

თარიღი 2021 წ.

ფურცლის ფორმატი	ფურცლების რაოდენობა	მასშტაბი
A-3	A36	1:100

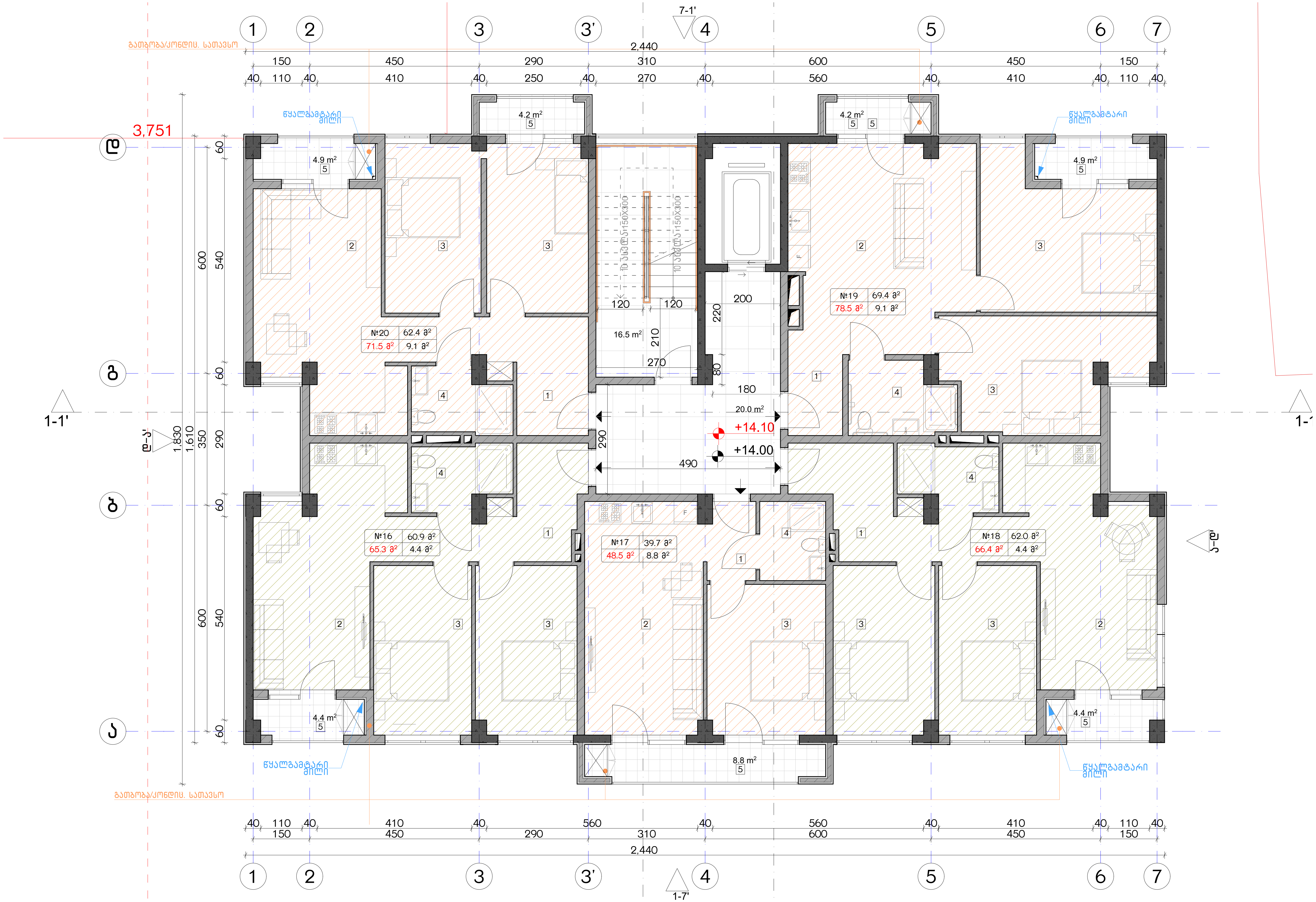

ექსპლიკაცია:

1. ჰოლი/შემოსასვლელი
2. საერთო ოთახი - სამზარეულო
3. საძინებელი
4. სვ. წერტილი
5. აივანი

განაშენიანების ფართობი - 397.7 მ²
საცხოვრებელი ფართობი - 294.4 მ²
საზაფხულო ფართობი - 35.8 მ²
კიბის უჯრედისა და სადარბაზოს ფართობი - 36.7 მ²

კორექტირება

№	კორექტირება	თარიღი
1		
2		
3		
4		
5		
6		
7		
8		

პირობითი ნიშნები:

- ნაკვეთის საზღვარი
- მონოლითი
- იატაკის მოჭიმვა
- შემავსებელი
- ჭრილის ხაზი
- ±0.00 კონსტრუქციული ნიშნული
- ±0.00 არქიტექტურული ნიშნული

შენიშვნები

1. ნახაზში შეტანილი ყველა ცვლილება უნდა შეთანხმდეს პროექტის ავტორთან.
2. შენობის საპროექტო ნული (±0.00) ტოლია +440.89 აბსოლუტური ნიშნულის.
3. პროექტში ყველა ზომა მოცემულია სანტიმეტრებში, ნიშნულები - მეტრებში.

მისამართი

ქ. თბილისი, ბიჭვინთის ქ. III, №13
ს/კ: 01.11.04.005.194
3869 მ²

ნახაზის დასახელება:

გეგმა +14.00 ნიშნულზე

პროექტის სახელწოდება

მრავალბინიანი საცხოვრებელი სახლის, B ბლოკის, არქიტექტურული პროექტი

სტადია	პროექტი	
თანამდებობა	გვარი	ხელმოწერა
არქიტექტორი	კ.აბულაძე	
არქიტექტორი	კ.მინდიაშვილი	

თარიღი	2021 წ.	
ფორმატი	ფურცლები	მასშტაბი
A-3	A37	1:100

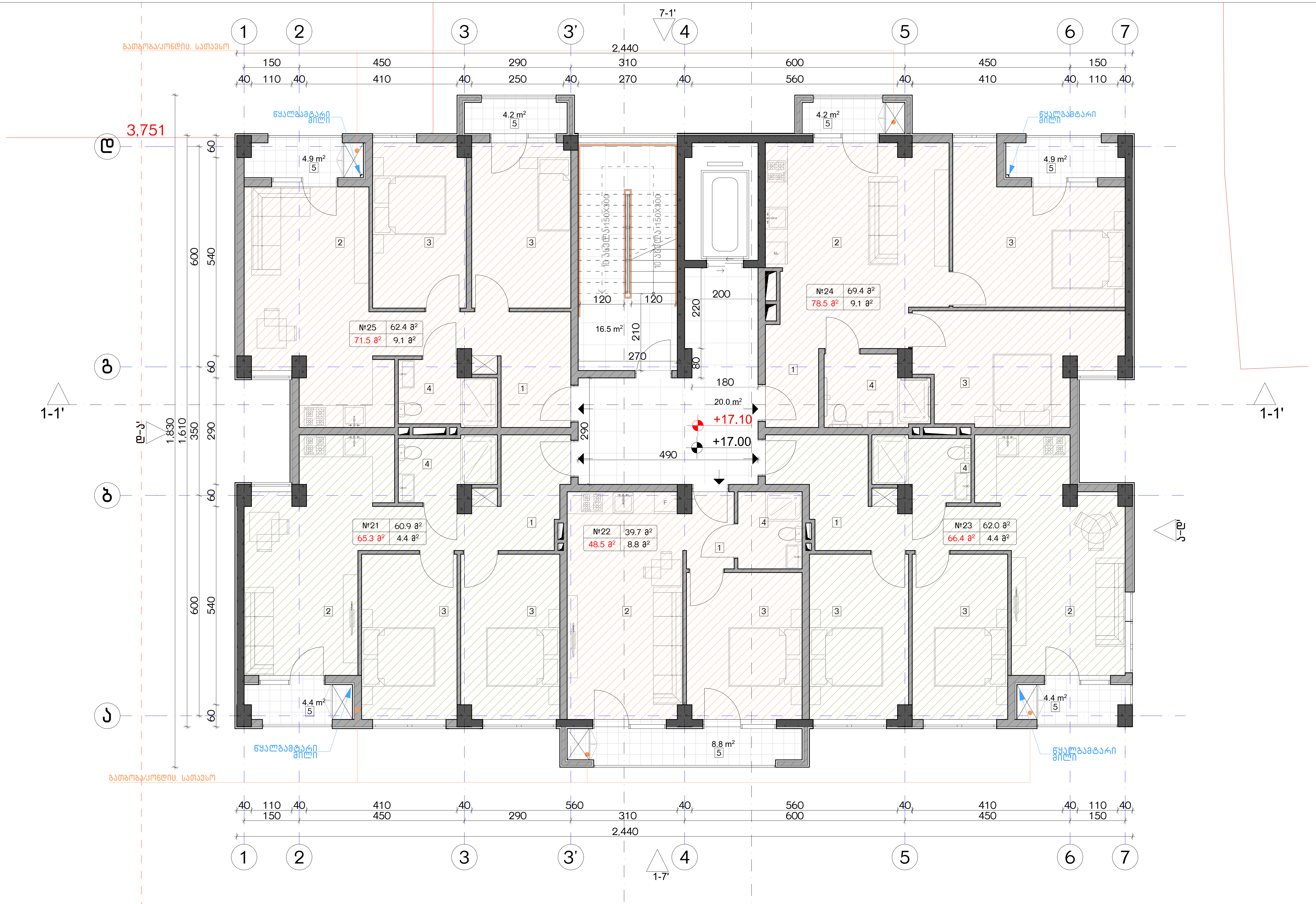

ექსპლიკაცია:	
1. ჰოლი/შემოსასვლელი 2. საერთო ოთახი - სამზარეულო 3. საძინებელი 4. სვ. წერტილი 5. აივანი	განაშენიანების ფართობი - 397.7 მ² საცხოვრებელი ფართობი - 294.4 მ² საზაფხულო ფართობი - 35.8 მ² კიბის უჯრედისა და სადარბაზოს ფართობი - 36.7 მ²

კორექტირება

№	კორექტირება	თარიღი
1		
2		
3		
4		
5		
6		
7		
8		

პირობითი ნიშნები:

- ნაკვეთის საზღვარი
- მონოლითი
- იატაკის მოჭიმვა
- შემავსებელი
- ჭრილის ხაზი
- ±0.00 კონსტრუქციული ნიშნული
- ±0.00 არქიტექტურული ნიშნული

შენიშვნები

1. ნახაზში შეტანილი ყველა ცვლილება უნდა შეთანხმდეს პროექტის ავტორთან.
2. შენობის საპროექტო ნული (±0.00) ტოლია +440.89 აბსოლუტური ნიშნულის.
3. პროექტში ყველა ზომა მოცემულია სანტიმეტრებში, ნიშნულები - მეტრებში.

მისამართი

ქ. თბილისი, ბიჭვინთის ქ. III, №13
ს/კ: 01.11.04.005.194
3869 მ²

ნახაზის დასახელება:

გეგმა +17.00 ნიშნულზე

პროექტის სახელწოდება

მრავალბინიანი საცხოვრებელი სახლის, B ბლოკის, არქიტექტურული პროექტი

სტადია	პროექტი				
თანამდებობა	გვარი	ხელმოწერა			
			თარიღი	2021 წ.	
არქიტექტორი	კ.აბულაძე		ფორმატი	ფურცლები	მასშტაბი
არქიტექტორი	კ.მინდიაშვილი		A-3	A38	1:100

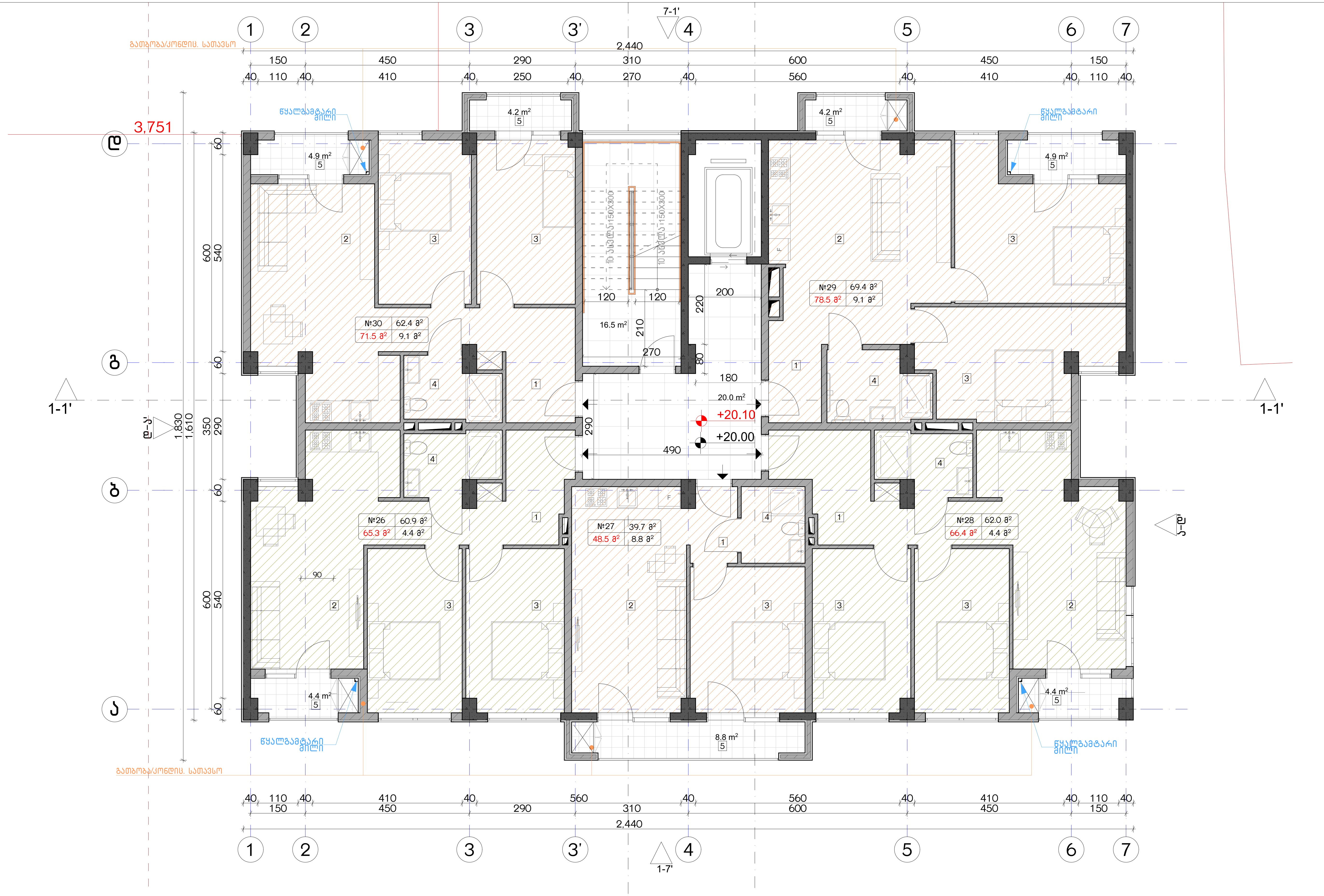

ექსპლიკაცია:	
1. ჰოლი/შემოსასვლელი	ბანაშენიანების ფართობი - 397.7 მ²
2. საერთო ოთახი - სამზარეულო	საცხოვრებელი ფართობი - 294.4 მ²
3. საძინებელი	საზაფხულო ფართობი - 35.8 მ²
4. სვ. წერტილი	კიბის უჯრედისა და სადარბაზოს ფართობი - 36.7 მ²
5. აივანი	

კორექტირება

№	კორექტირება	თარიღი
1		
2		
3		
4		
5		
6		
7		
8		

პირობითი ნიშნები:

- ნაკვეთის საზღვარი
- მონოლითი
- იატაკის მოჭიმვა
- შემავსებელი
- ჭრილის ხაზი
- ±0.00 კონსტრუქციული ნიშნული
- ±0.00 არქიტექტურული ნიშნული

შენიშვნები

1. ნახაზში შეტანილი ყველა ცვლილება უნდა შეთანხმდეს პროექტის ავტორთან.
2. შენობის საპროექტო ნული (±0.00) ტოლია +440.89 აბსოლუტური ნიშნულის.
3. პროექტში ყველა ზომა მოცემულია სანტიმეტრებში, ნიშნულები - მეტრებში.

მისამართი

ქ. თბილისი, ბიჭვინთის ქ. III, №13
ს/კ: 01.11.04.005.194
3869 მ²

ნახაზის დასახელება:

გეგმა +20.00 ნიშნულზე

პროექტის სახელწოდება

მრავალბინიანი საცხოვრებელი სახლის, B ბლოკის, არქიტექტურული პროექტი

სტადია	პროექტი	
თანამდებობა	გვარი	ხელმოწერა
არქიტექტორი	კ.აბულაძე	
არქიტექტორი	კ.მინდიაშვილი	

თარიღი	2021 წ.	
ფორმატი	ფურცლები	მასშტაბი
A-3	A39	1:100

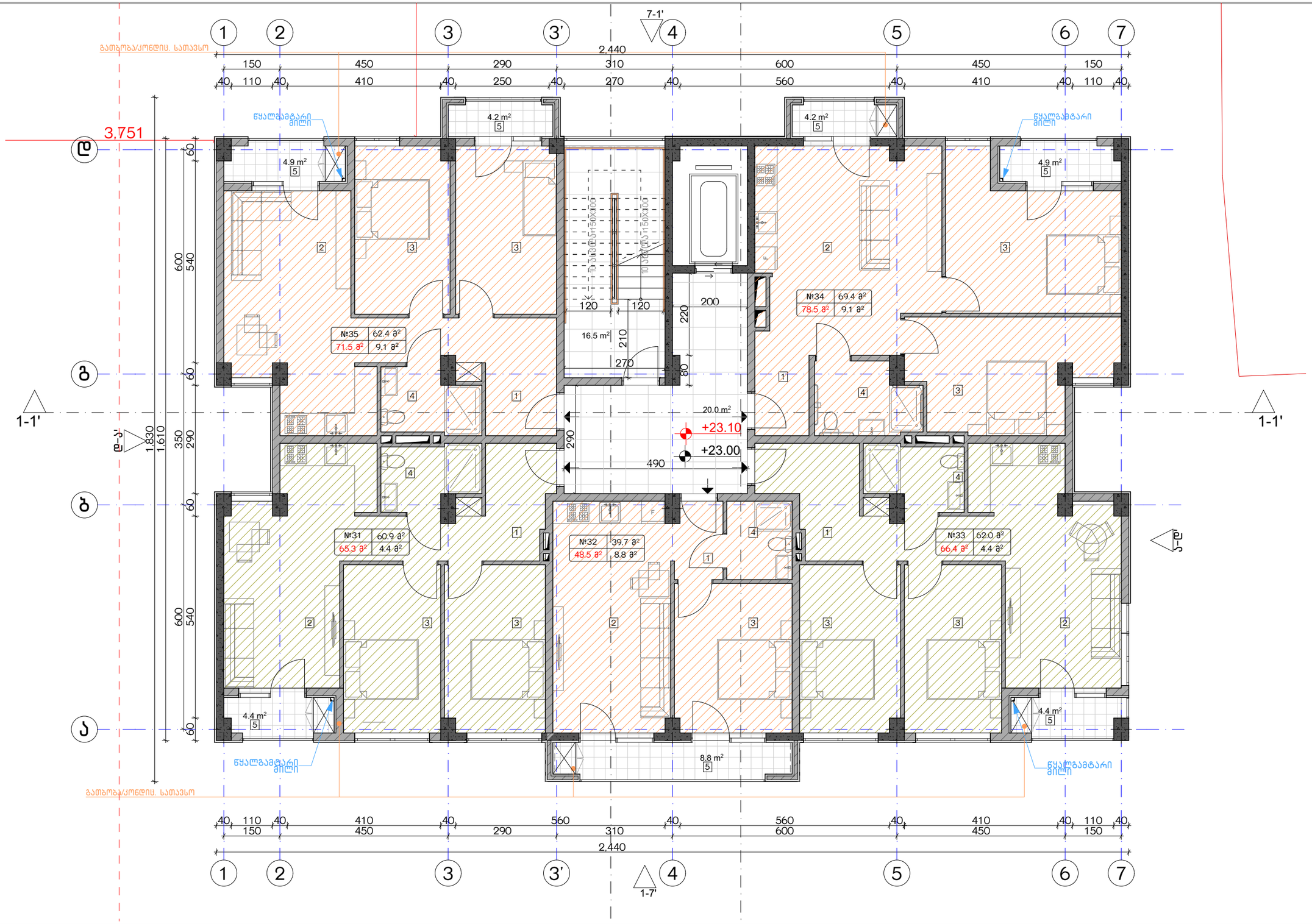

ექსპლიკაცია:

1. ჰოლი/შემოსასვლელი
2. საერთო ოთახი - სამზარეულო
3. საძინებელი
4. სპ. ტერტილი
5. აივანი

განაშენიანების ფართობი - 397.7 მ²
საცხოვრებელი ფართობი - 294.4 მ²
საზაფხულო ფართობი - 35.8 მ²
კიბის უჯრედისა და სადარბაზოს ფართობი - 36.7 მ²

კორექტირება

№	კორექტირება	თარიღი
1		
2		
3		
4		
5		
6		
7		
8		

პირობითი ნიშნები:

- ნაკვეთის საზღვარი
- მონოლითი
- იატაკის მოჭიმვა
- შემავსებელი
- ჭრილის ხაზი
- ±0.00 კონსტრუქციული ნიშნული
- ±0.00 არქიტექტურული ნიშნული

შენიშვნები

1. ნახაზში შეტანილი ცვლილება უნდა შეთანხმდეს პროექტის ავტორთან.
2. შენობის საარეტო ნული (±0.00) ტოლია +440.89 აბსოლუტური ნიშნულის.
3. პროექტში ყველა ზომა მოცემულია სანტიმეტრებში, ნიშნულები - მეტრებში.

მისამართი

ქ. თბილისი, ბეგვინთის ქ. III, №13
ს/კ: 01.11.04.005.194
3869 მ²

ნახაზის დასახელება:

ბეგმა +23.00 ნიშნულზე

პროექტის სახელწოდება

მრავალბინიანი საცხოვრებელი სახლის,
B ბლოკის, არქიტექტურული პროექტი

სტადია	პროექტი	
თანამდებობა	გვარი	ხელმოწერა
არქიტექტორი	ქ.აბულაძე	
არქიტექტორი	ქ.მინდიაშვილი	

თარიღი 2021 წ.

ფურცლის ფორმატი	ფურცლების რაოდენობა	მასშტაბი
A-3	A40	1:100

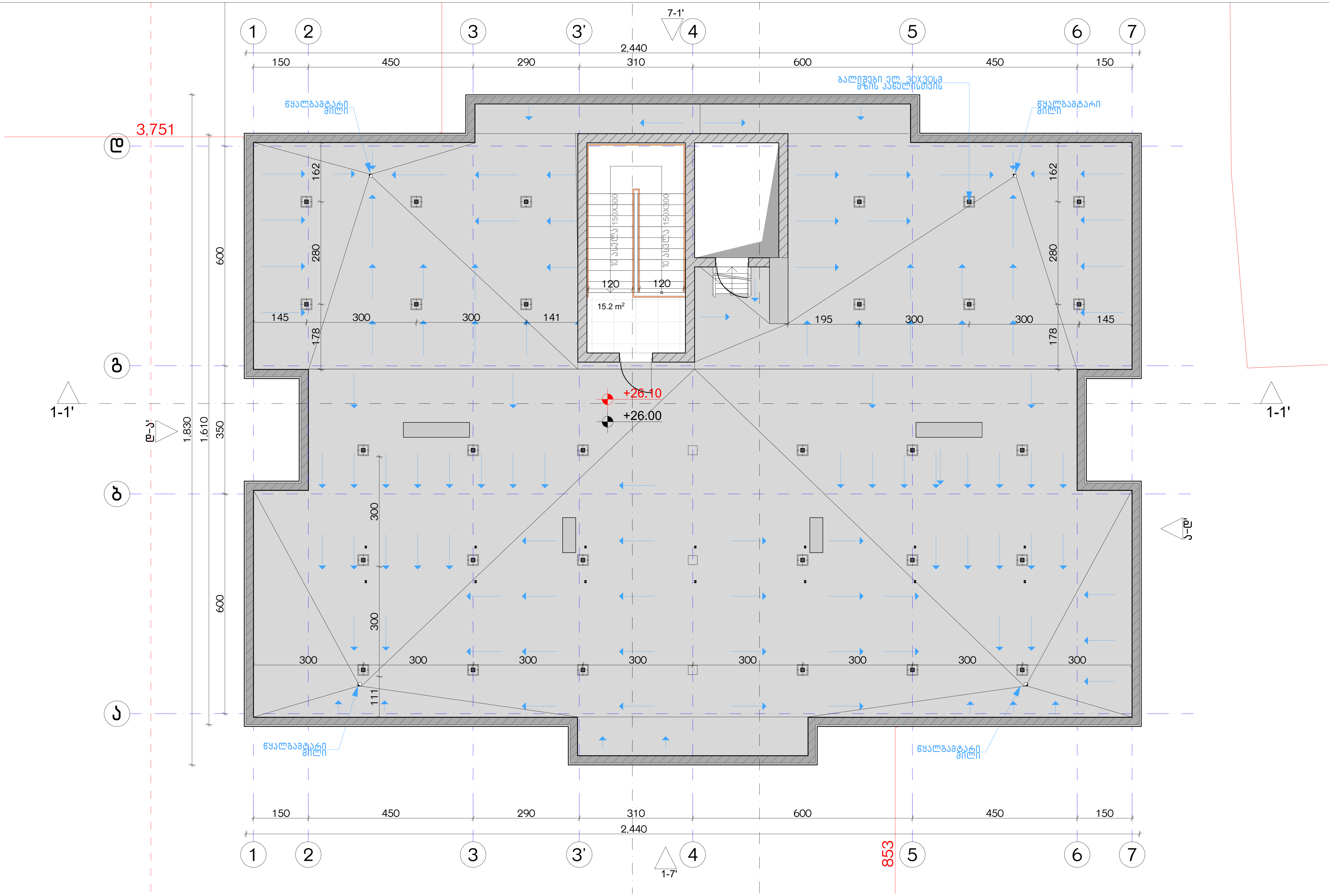

ექსპლიკაცია:	კორექტირება		
	№	კორექტირება	თარიღი
	1		
	2		
	3		
	4		
	5		
	6		
	7		
	8		

პირობითი ნიშნები:

- ნაკვეთის საზღვარი
- მონოლითი
- იატაკის მოჭიმვა
- შემავსებელი
- ჭრილის ხაზი
- ±0.00 კონსტრუქციული ნიშნული
- ±0.00 არქიტექტურული ნიშნული

შენიშვნები

1. ნახაზში შეტანილი ყველა ცვლილება უნდა შეთანხმდეს პროექტის ავტორთან.
2. შენობის საპროექტო ნული (±0.00) ტოლია +440.89 აბსოლუტური ნიშნულის.
3. პროექტში ყველა ზომა მოცემულია სანტიმეტრებში, ნიშნულები - მეტრებში.

მისამართი

ქ. თბილისი, ბიჭვინთის ქ. III, №13
ს/კ: 01.11.04.005.194
3869 მ²

ნახაზის დასახელება:

გეგმა +26.00 ნიშნულზე

პროექტის სახელწოდება

მრავალბინიანი საცხოვრებელი სახლის,
B ბლოკის, არქიტექტურული პროექტი

სტადია	პროექტი			
თანამდებობა	გვარი	ხელმოწერა		
			თარიღი	2021 წ.
არქიტექტორი	კ.აბულაძე		ფორმატი	ფურცლები / მასშტაბი
არქიტექტორი	კ.მინდიაშვილი		A-3	A41 / 1:100

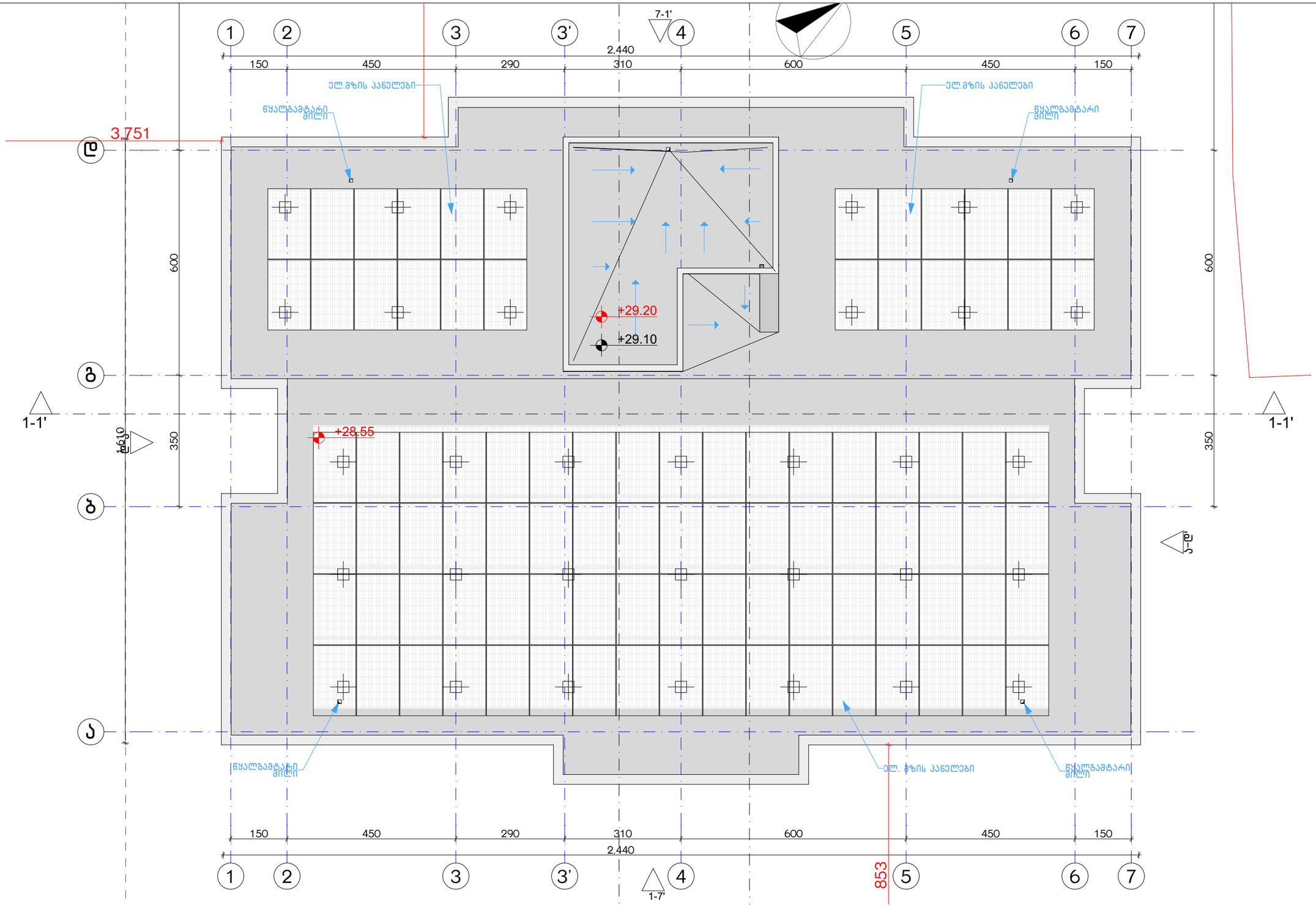

ექსპლიკაცია:	კორექტირება	პირობითი ნიშნები:
	№ / კორექტირება / თარიღი	ნაკვეთის საზღვარი; მოხოლითი; იატაკის მოპირკეთება; შემავსებელი; ჭრილის ხაზი; ±0.00 კონსტრუქციული ნიშნული; ±0.00 არქიტექტურული ნიშნული

შენიშვნები

1. ნახაზში შეტანილი ცვლილება უნდა შეთანხმდეს პროექტის ავტორთან.
2. შენობის საპროექტო ნული (±0.00) ტოლია +440.89 აბსოლუტური ნიშნულის.
3. პროექტში ყველა ზომა მოცემულია სანტიმეტრებში, ნიშნულები - მეტრებში.

მისამართი

ქ. თბილისი, ბიჭვინთის ქ. III, №13

ს/კ: 01.11.04.005.194

3869 მ²

.

ნახაზის დასახელება:

სახურავის გეგმა +29.10 ნიშნულზე

პროექტის სახელწოდება

მრავალბინიანი საცხოვრებელი სახლის, **B** ბლოკის, არქიტექტურული პროექტი

სტადია	პროექტი	
თანამდებობა	გვარი	ხელმოწერა
არქიტექტორი	ქ.აბულაძე	
არქიტექტორი	ქ.მინდიაშვილი	

თარიღი	2021 წ.	
ფურცლის	ფურცლების	მასშტაბი
A-3	A42	1:100

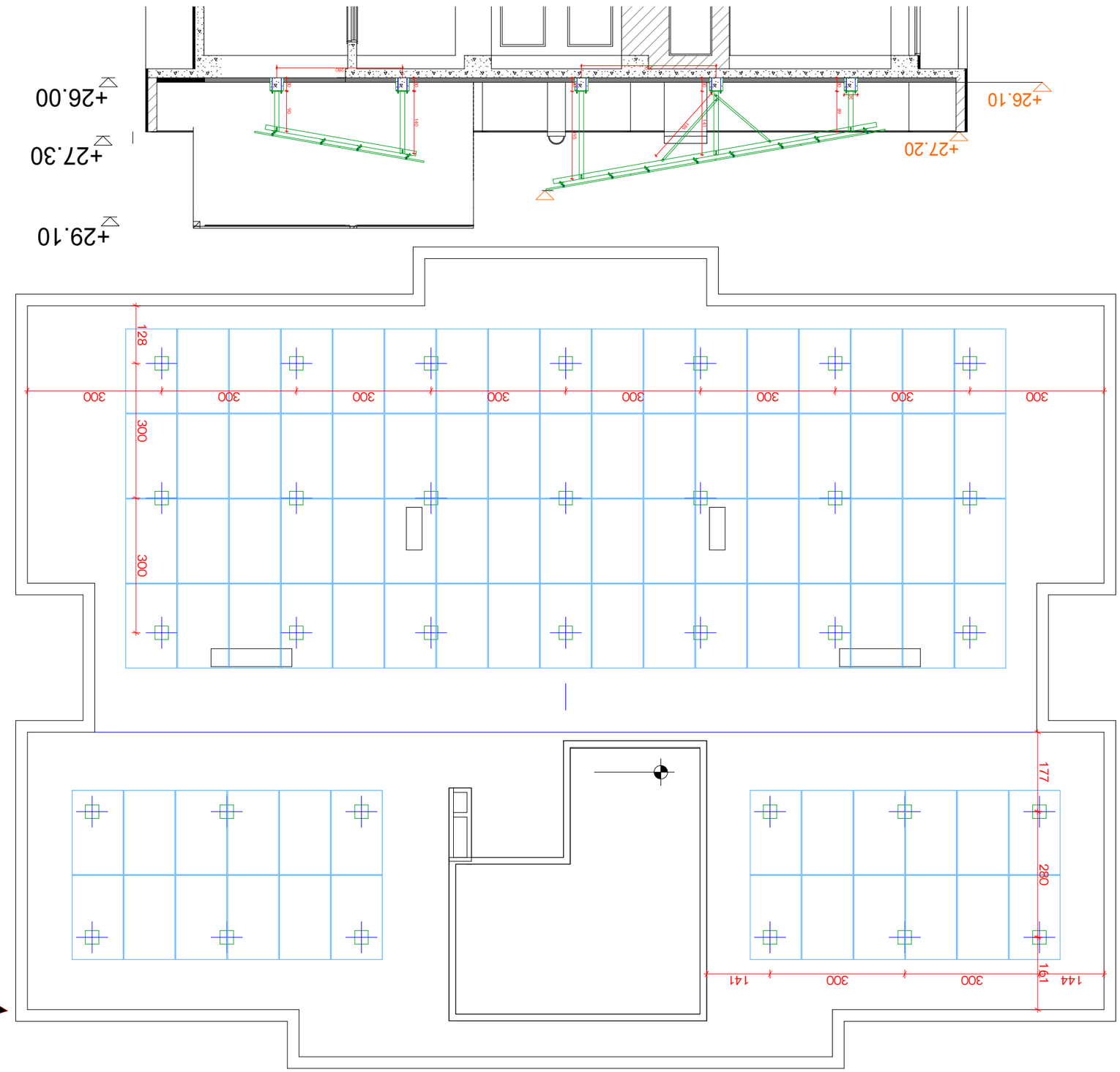
+29.10
+27.30
+26.00
+27.20
+26.10
300
128
300
300
300
300
300
300
300
300
300
300
300
177
280
161
144
141



დეტალი №1

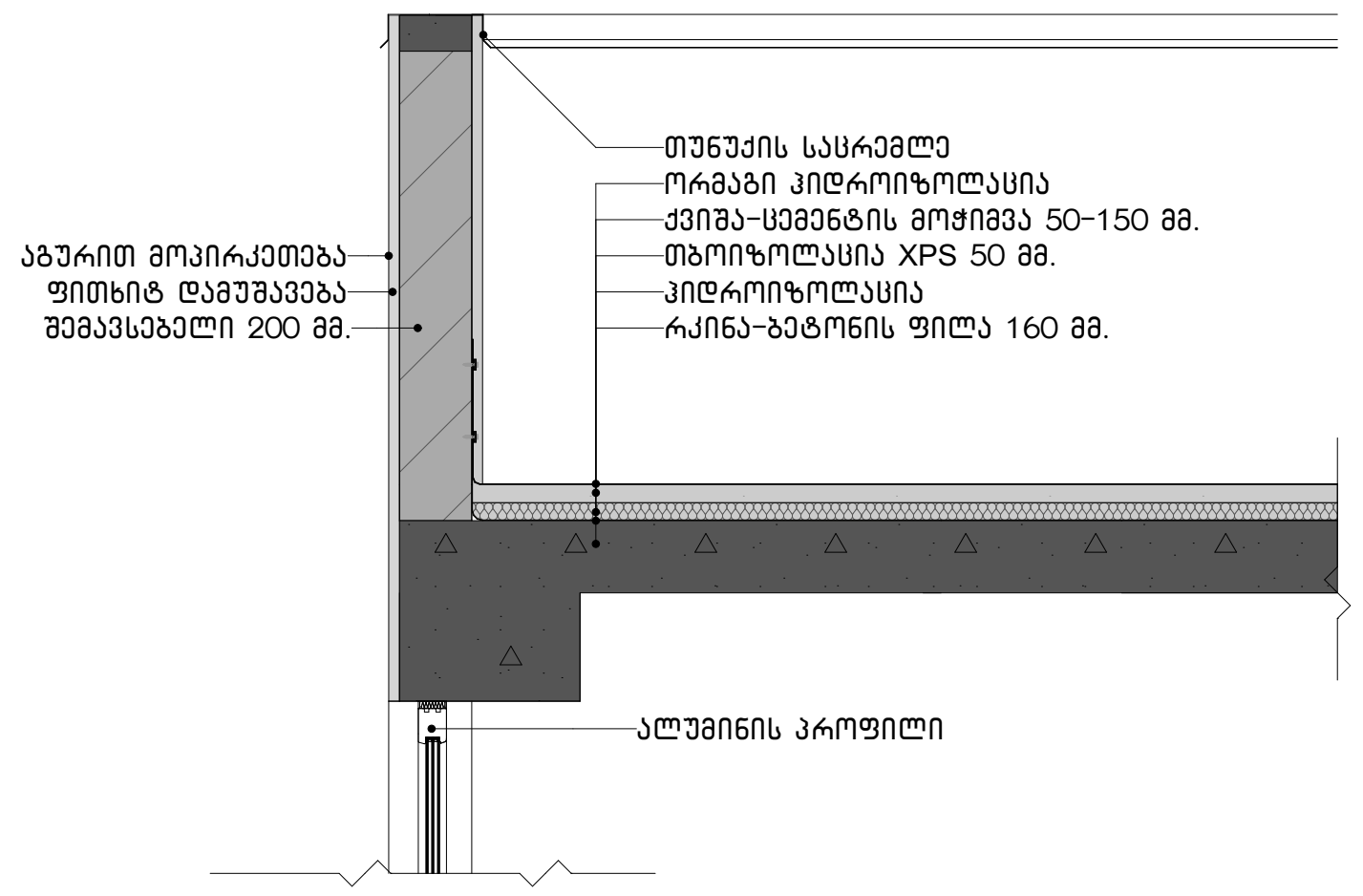

დეტალი №2

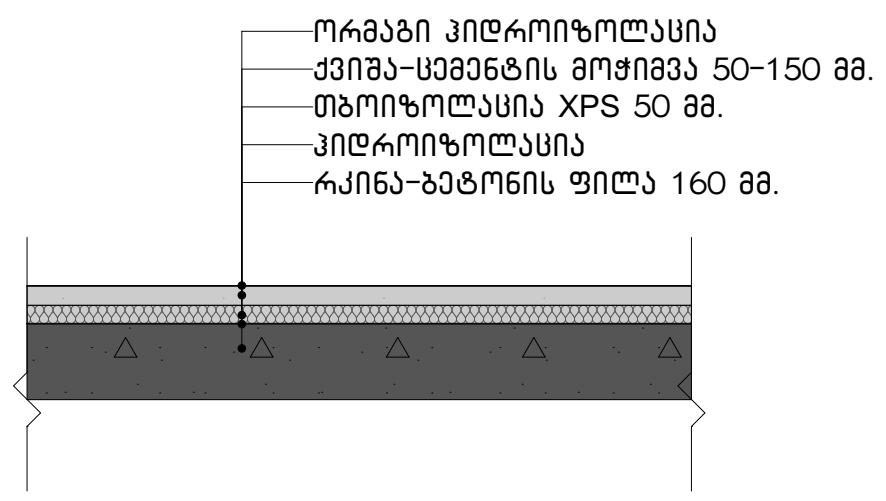

დეტალი №3

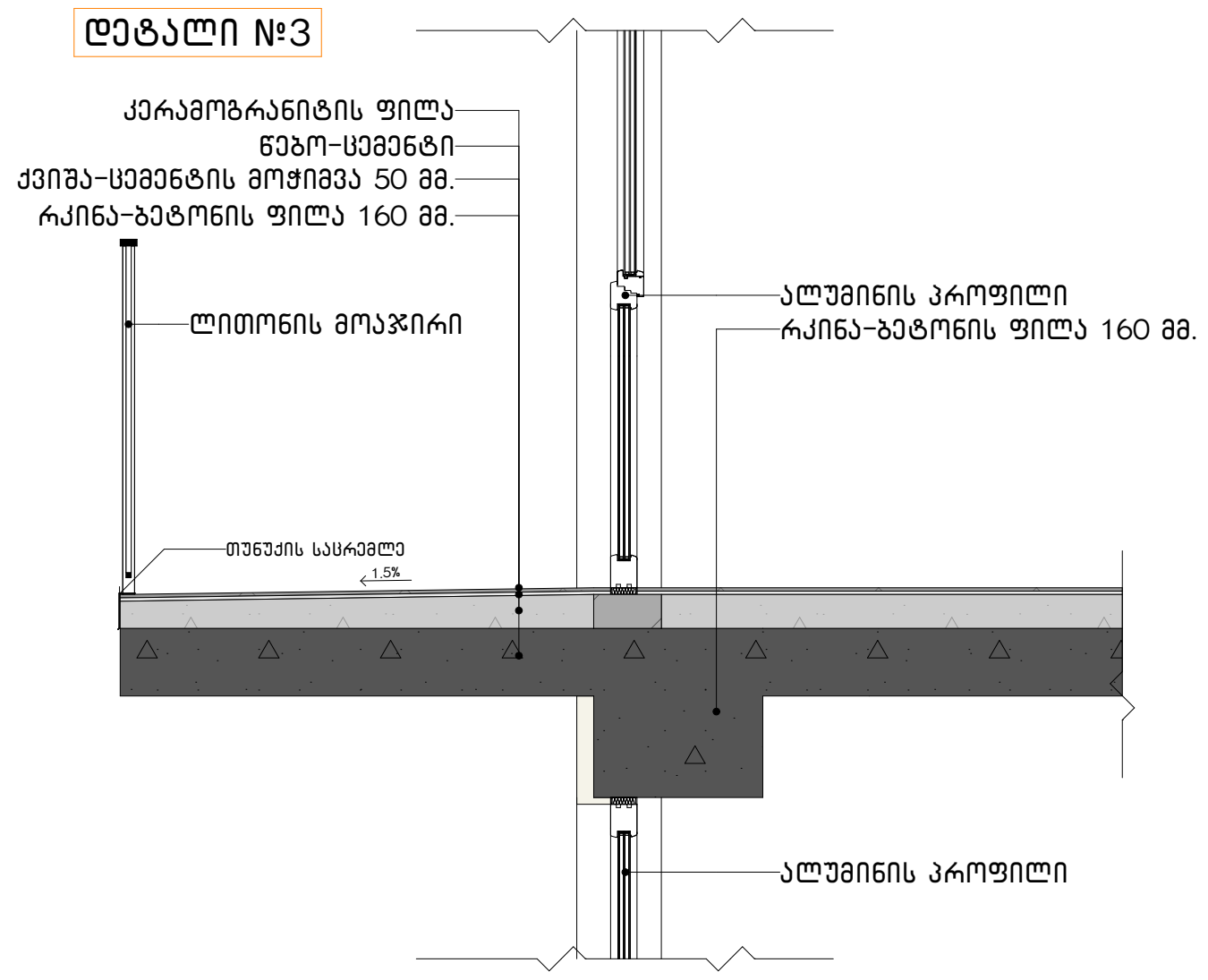

დეტალი №4

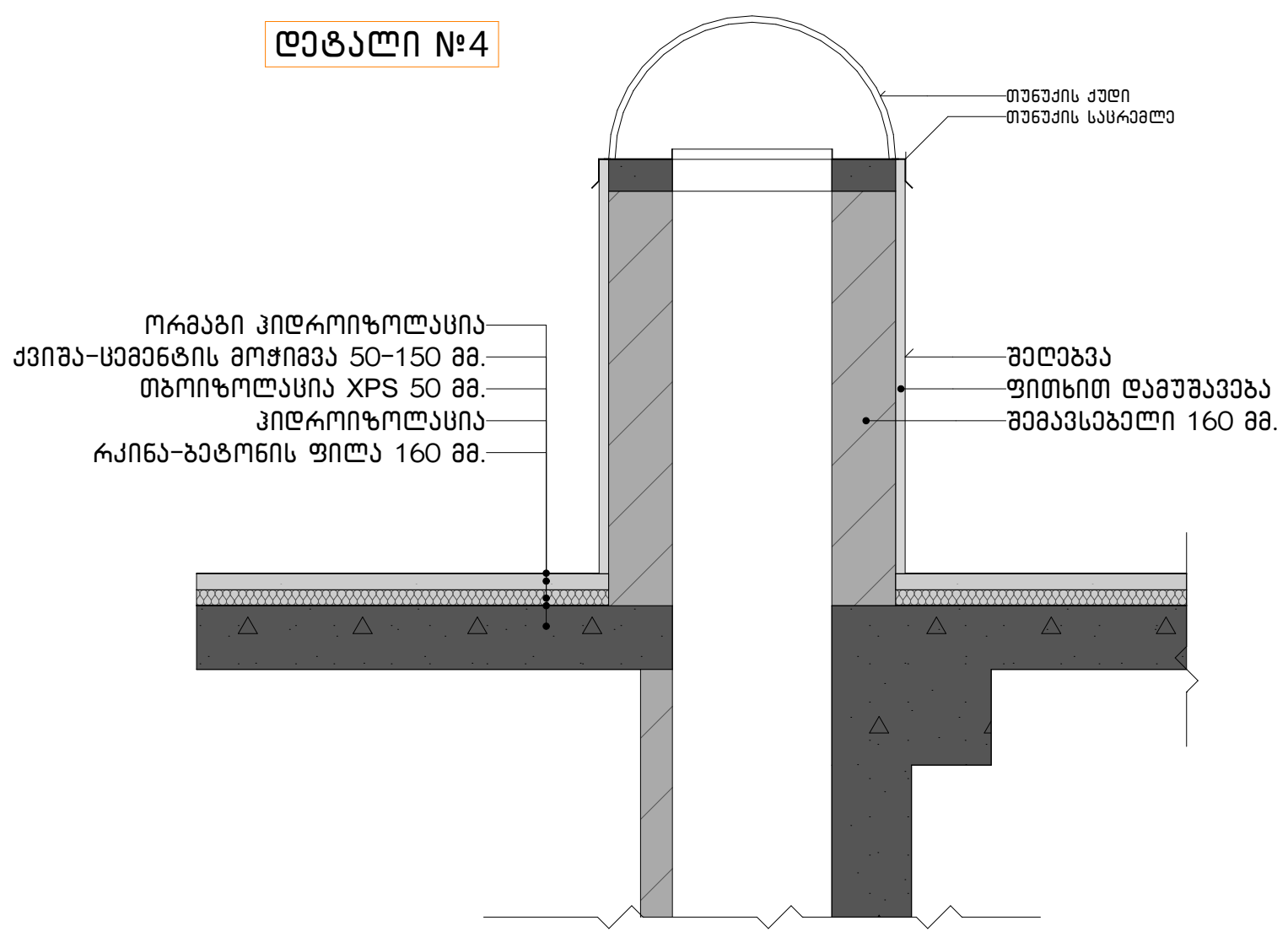

დეტალი №5

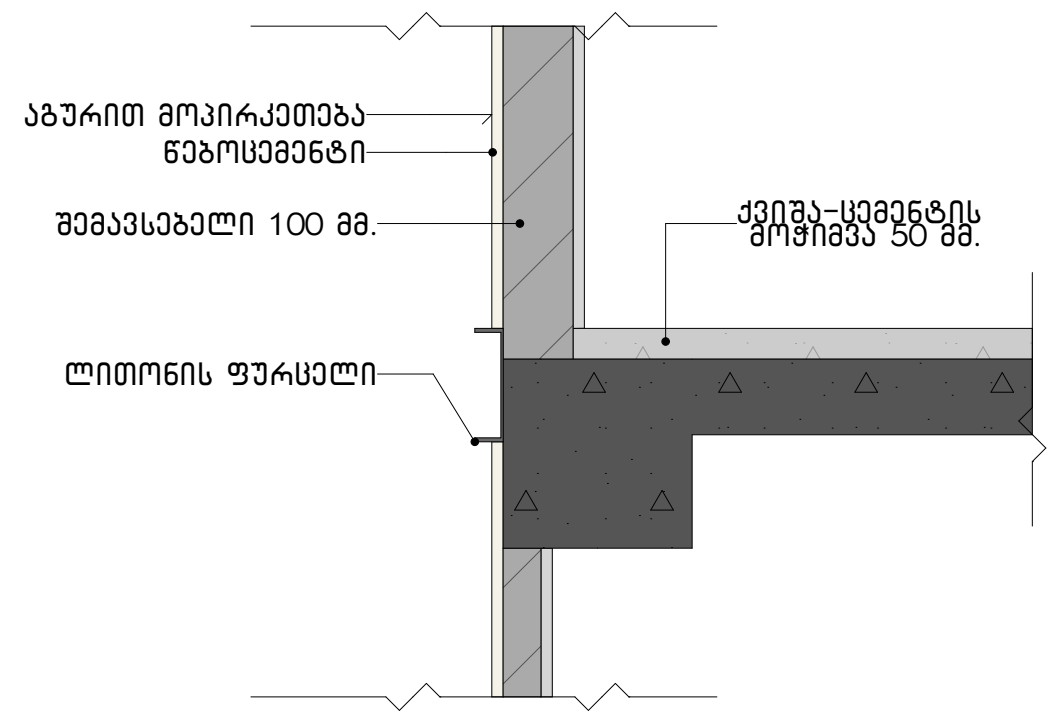

დეტალი №6



ექსპლიკაცია:

კორექტირება

№	კორექტირება	თარიღი
1		
2		
3		
4		
5		
6		
7		
8		

პირობითი ნიშნები:

- ნაკვეთის საზღვარი
- მონოლითი
- იატაკის მოჭიმვა
- შემავსებელი
- ჭრილის ხაზი
- ±0.00 კონსტრუქციული ნიშნული
- ±0.00 არქიტექტურული ნიშნული

შენიშვნები

1. ნახაზში შეტანილი ყველა ცვლილება უნდა შეთანხმდეს პროექტის ავტორთან.
2. შენობის საპროექტო ნული (±0.00) ტოლია +440.89 აბსოლუტური ნიშნულის.
3. პროექტში ყველა ზომა მოცემულია სანტიმეტრებში, ნიშნულები - მეტრებში.

მისამართი

ქ. თბილისი, ბიჭვინთის ქ. III, №13
ს/კ: 01.11.04.005.194
3869 მ²
.

ნახაზის დასახელება:

დეტალები

პროექტის სახელწოდება

მრავალბინიანი საცხოვრებელი სახლის, **B** ბლოკის, არქიტექტურული პროექტი

სტადია	პროექტი	
თანამდებობა	გვარი	ხელმოწერა
არქიტექტორი	კ.აბულაძე	
არქიტექტორი	კ.მინდიაშვილი	

თარიღი	2021 წ.	
ფორმატი	ფურცლები	მასშტაბი
A-3	A52	1:40, 1:150

მისაწვდომი სან.კვანძი "ა" ტიპის ერთეულში

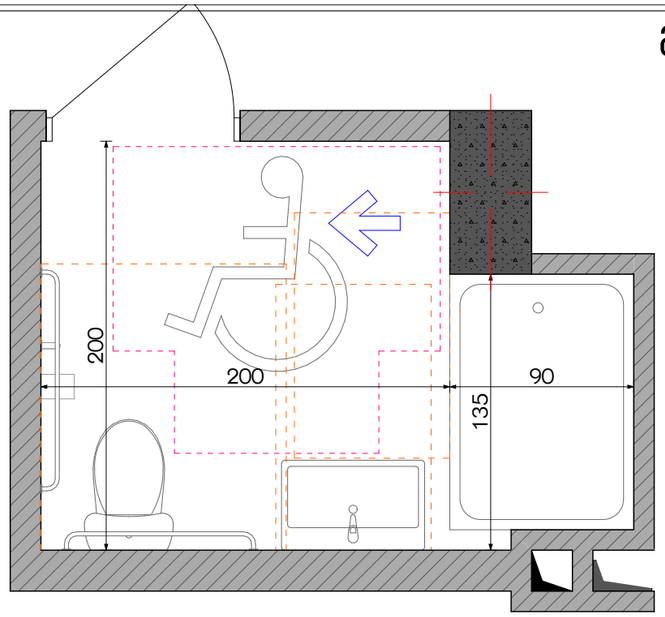

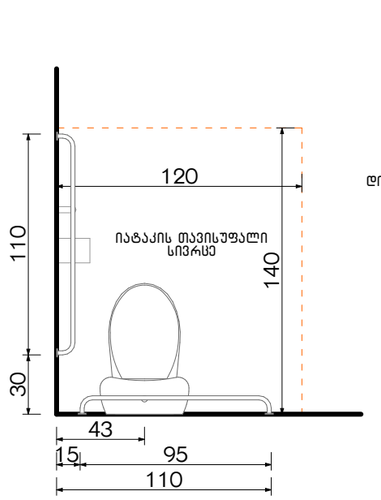

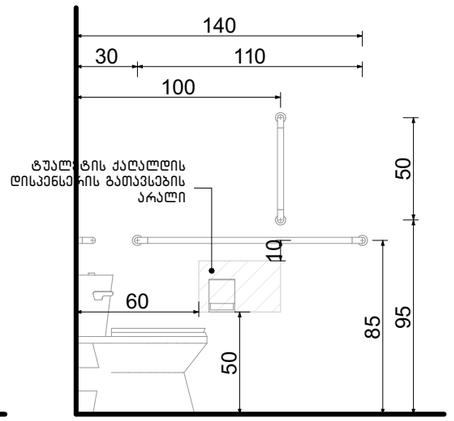

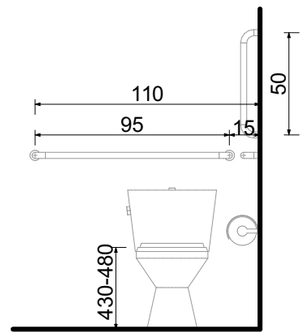

თავისუფალი სივრცე კართან მანევრირებისთვის ანჯამიანი კარი საკეტის მხრიდან მისაწვდომი გამოწევით გაღება

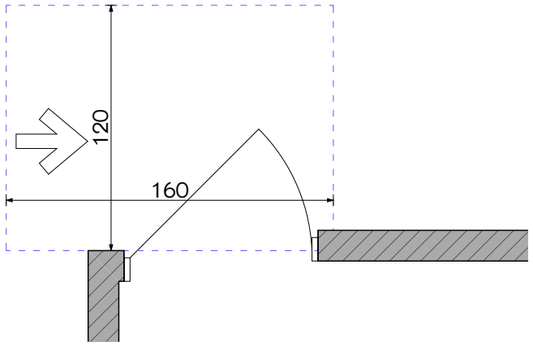

ხელსაბანის მდებარეობა

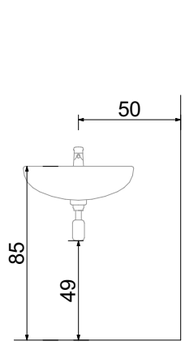

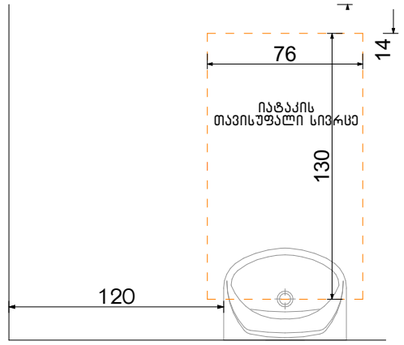

თავისუფალი სივრცე ფეხის ფალანგისთვის

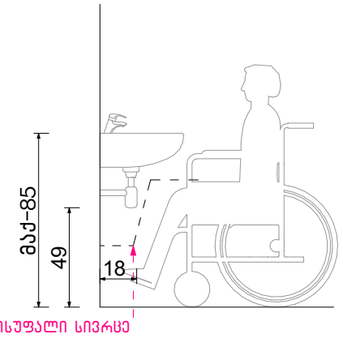

ფორმის მოსატრიალებელი სივრცე ვარიანტი 4

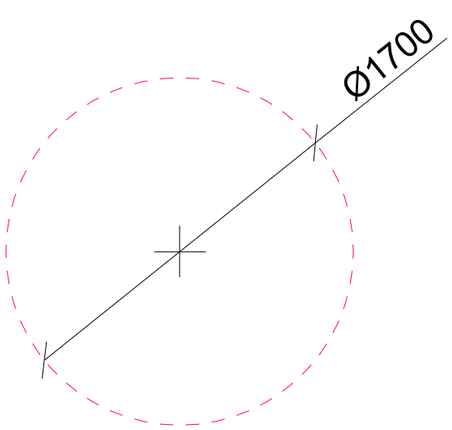

აბაზანის მდებარეობა

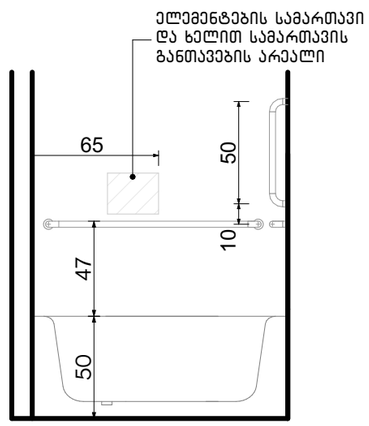

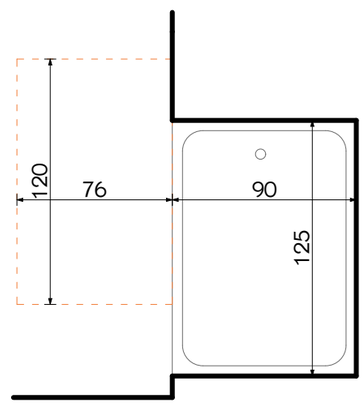

ექსპლიკაცია:

კორექტირება

№	კორექტირება	თარიღი
1		
2		
3		
4		
5		
6		
7		
8		

პირობითი ნიშნები:

- ნაკვეთის საზღვარი
- მოქმედი
- იატაკის მოპირკეთება
- შემავსებელი
- ჭრილის ხაზი
- ±0.00 კონსტრუქციული ნიშნული
- ±0.00 არქიტექტურული ნიშნული

შენიშვნები

1. ნახაზში შეტანილი ყველა ცვლილება უნდა შეთანხმდეს პროექტის ავტორთან.
2. შენობის საპროექტო ნული (±0.00) ტოლია +440.89 აბსოლუტური ნიშნულის.
3. პროექტში ყველა ზომა მოცემულია სანტიმეტრებში, ნიშნულები - მეტრებში.

მისამართი

ქ. თბილისი, ბიგვინთის ქ. III, №13

ს/კ: 01.11.04.005.194

3869 მ²

.

ნახაზის დასახელება:

დეტალები

პროექტის სახელწოდება

მრავალბინიანი საცხოვრებელი სახლის,
B ბლოკის, არქიტექტურული პროექტი

სტადია	პროექტი	არ
თანამდებობა	გვარი	ხელმოწერა
არქიტექტორი	ქ.აბულაძე	
არქიტექტორი	ქ.ჭინჭიაშვილი	

თარიღი	2021 წ.	
ფორმატი	ფურცლები	მასშტაბი
A-3	A53	1:100

მისაწვდომი სან.კვანძები კომერციულ სივრცეში №1 №2 №3 №4

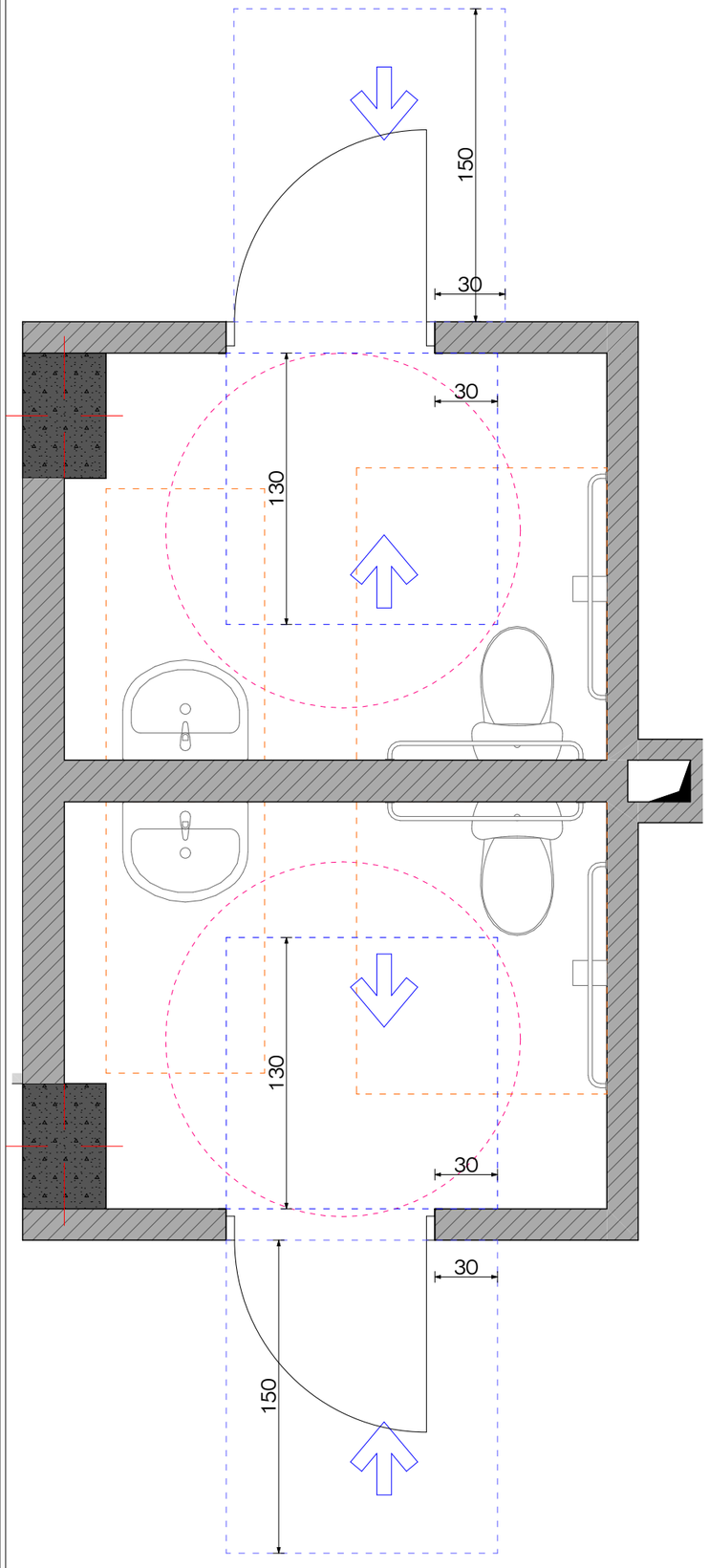

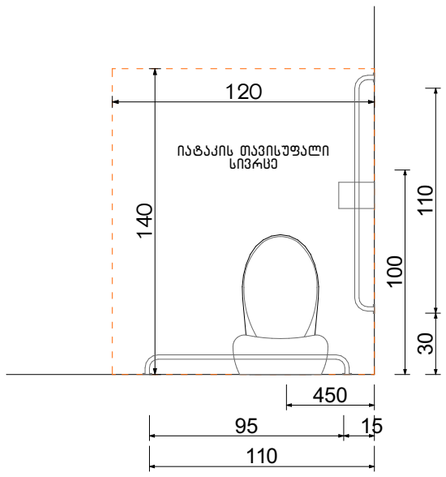

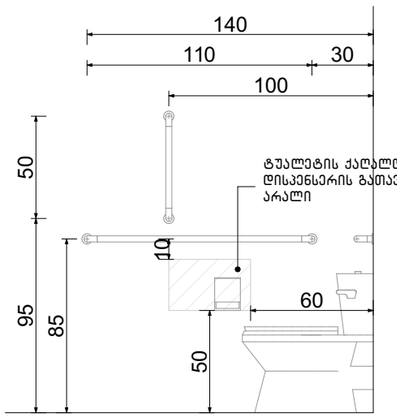

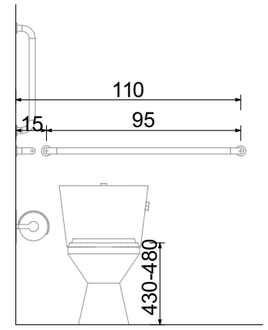

ფორმის მოსატრიალებელი სივრცე ვარიანტი 4

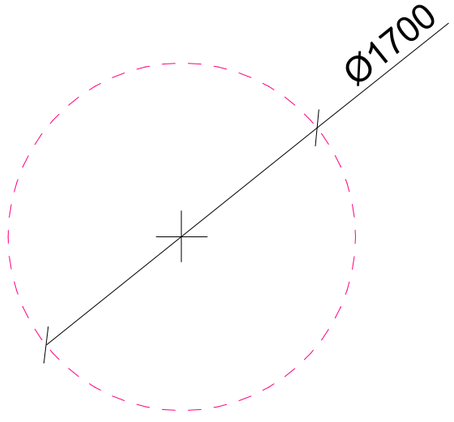

ხელსაბანის მდებარეობა

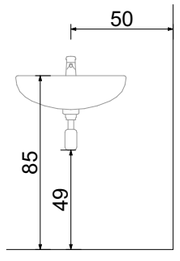

თავისუფალი სივრცე ფეხის ფალანგისათვის

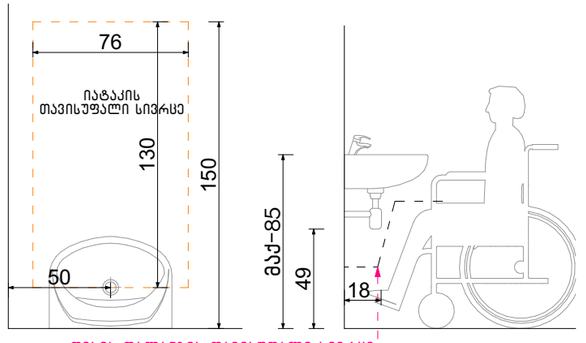

ფეხის ფალანგის თავისუფალი სივრცე

ექსპლიკაცია:

კორექტირება

№	კორექტირება	თარიღი
1		
2		
3		
4		
5		
6		
7		
8		

პირობითი ნიშნები:

- ნაკვეთის საზღვარი
- მონოლითი
- იატაკის მოპირკეთება
- შემავსებელი
- ჭრილის ხაზი
- ±0.00 კონსტრუქციული ნიშნული
- ±0.00 არქიტექტურული ნიშნული

შენიშვნები

1. ნახაზში შეტანილი ცვლილება უნდა შეთანხმდეს პროექტის ავტორთან.
2. შენობის საპროექტო ნული (±0.00) ტოლია +440.89 აბსოლუტური ნიშნულის.
3. პროექტში ცვლილა ზომა მოცემულია სანტიმეტრებში, ნიშნულები - მეტრებში.

მისამართი

ქ. თბილისი, ბიავნოთის ქ. III, №13

ს/კ: 01.11.04.005.194

3869 მ²

ნახაზის დასახელება:

დეტალები

პროექტის სახელწოდება

მრავალბინიანი საცხოვრებელი სახლის,
B ბლოკის, არქიტექტურული პროექტი

სტადია	პროექტი	არ
თანამდებობა	გვარი	ხელმოწერა
არქიტექტორი	კ.აბულაძე	
არქიტექტორი	ქ.მინდიაშვილი	

თარიღი	2021 წ.	
ფორმატი	შკალები	მასშტაბი
A-3	A54	1:100

მისაწვდომი სან.კვანძები კომერციულ სივრცეში №5

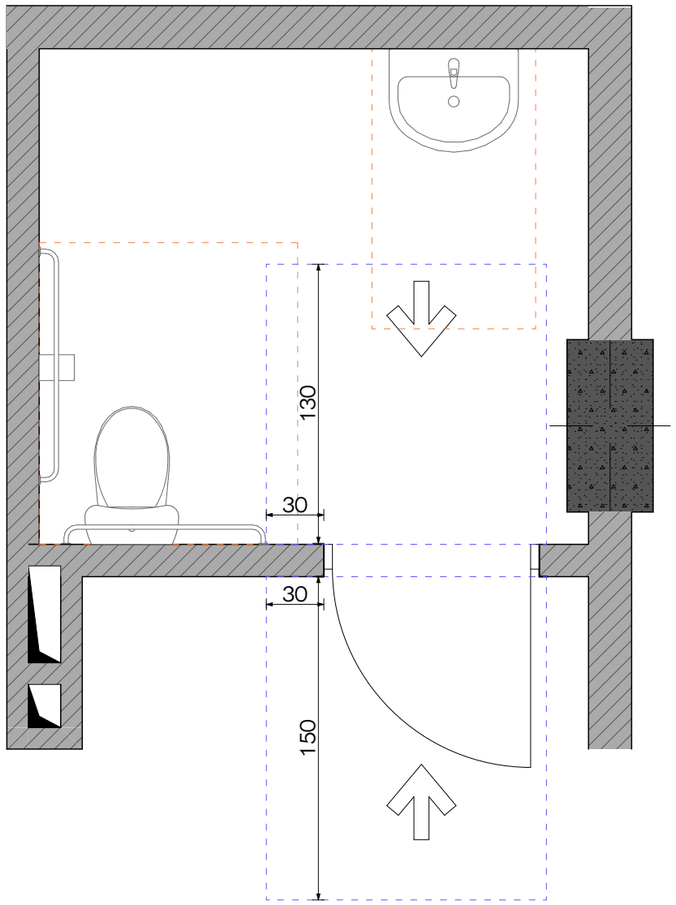

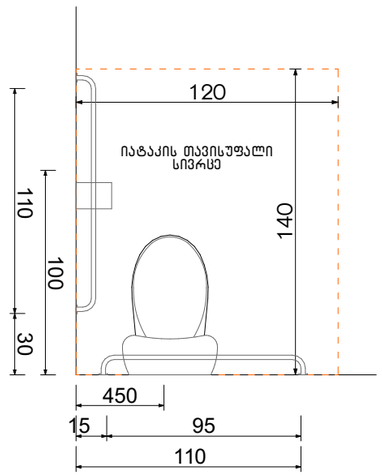

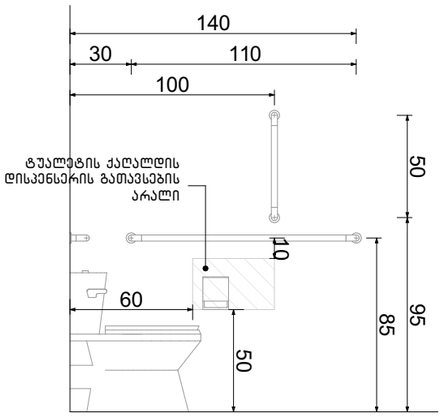

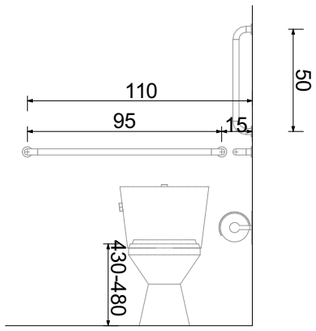

ფორმის მოსატრიალებელი სივრცე ვარიანტი 4

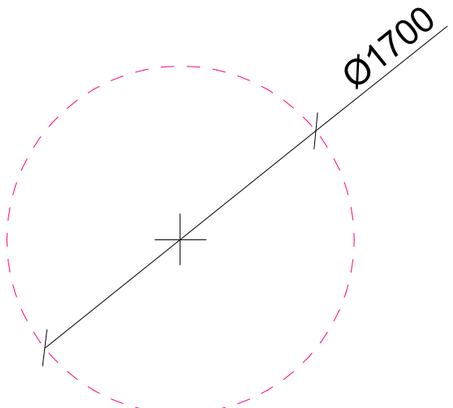

ხელსაბანის მდებარეობა

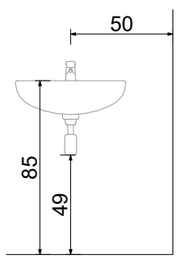

თავისუფალი სივრცე ფეხის ფალანგისათვის

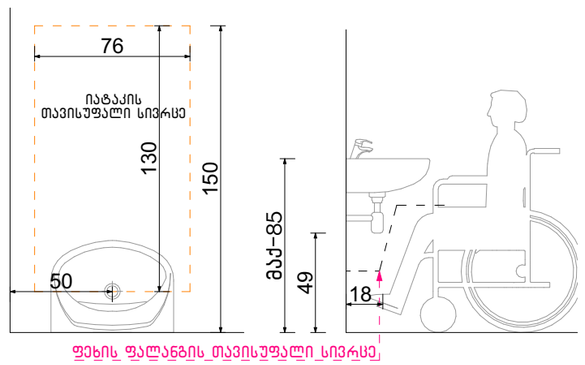

ექსპლიკაცია:

კორექტირება

№	კორექტირება	თარიღი
1		
2		
3		
4		
5		
6		
7		
8		

პირობითი ნიშნები:

- ნაკვეთის საზღვარი
- მოწოლითი
- იატაკის მოპირკეთება
- შემავსებელი
- ჭრილის ხაზი
- ±0.00 კონსტრუქციული ნიშნული
- ±0.00 არქიტექტურული ნიშნული

შენიშვნები

1. ნახაზში შეტანილი ყველა ცვლილება უნდა შეთანხმდეს პროექტის ავტორთან.
2. შენობის საპროექტო ნული (±0.00) ტოლია +440.89 აბსოლუტური ნიშნულის.
3. პროექტში ყველა ზომა მოცემულია სანტიმეტრებში, ნიშნულები - მეტრებში.

მისამართი

ქ. თბილისი, ბიბვინთის ქ. III, №13

ს/კ: 01.11.04.005.194

3869 მ²

.

ნახაზის დასახელება:

დეტალები

პროექტის სახელწოდება

მრავალბინიანი საცხოვრებელი სახლის,
B ბლოკის, არქიტექტურული პროექტი

სტადია	პროექტი	არ
თანამდებობა	გვარი	ხელმოწერა
არქიტექტორი	ქ.აბულაძე	
არქიტექტორი	ქ.ჭინჭიბაშვილი	

თარიღი	2021 წ.	
ფორმატი	ფურცლები	მასშტაბი
A-3	A55	1:100

ორმხრივი კავშირის გამოყენების წესები, ნიშანი უნდა გაიკრას თავშესაფრის ფართობებთან

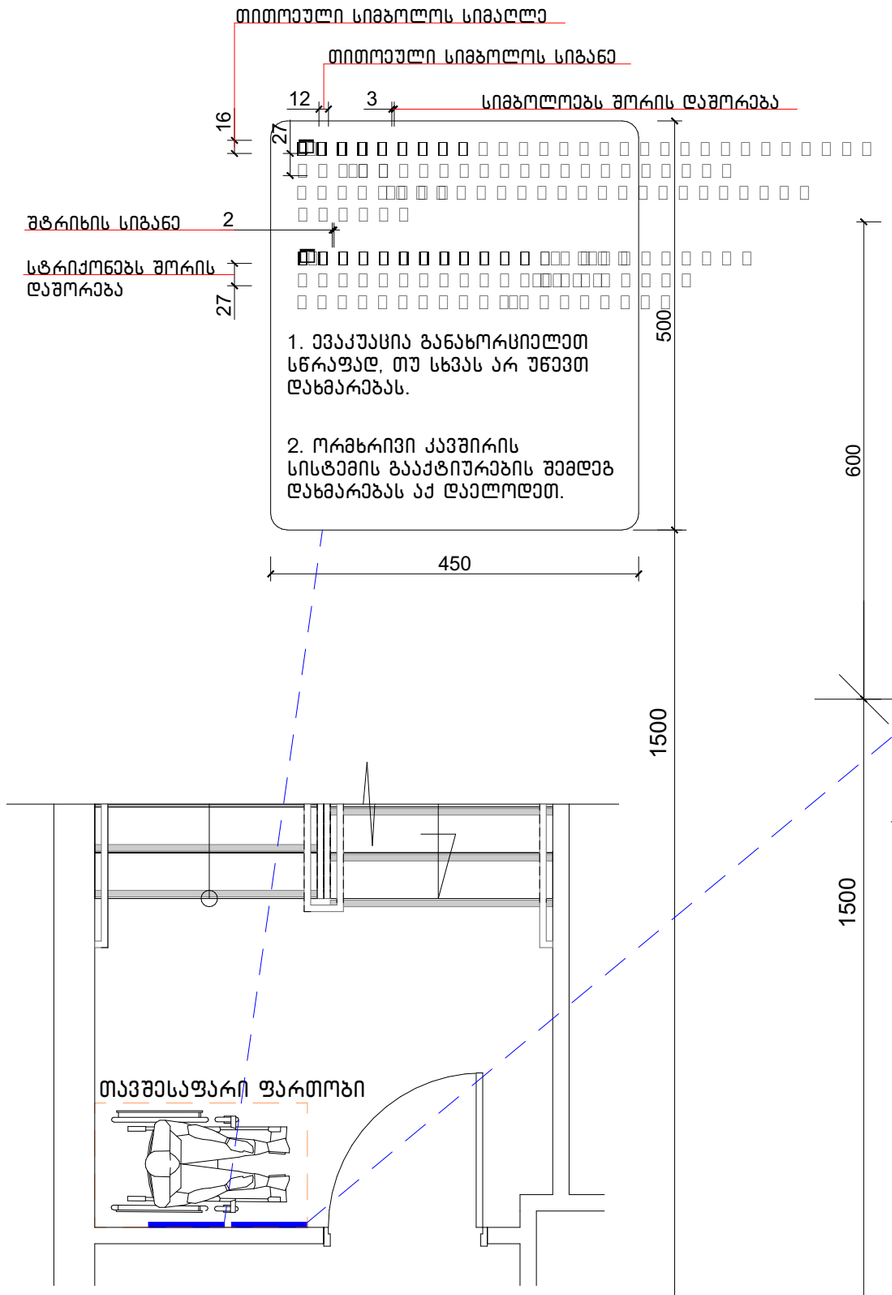

გზა-კიბის ამოსასვლობის ნიშანი, გზა-კიბის საზღვრებში, დერეფანში გამავალი კარის საკეტის მომიჯნავედ

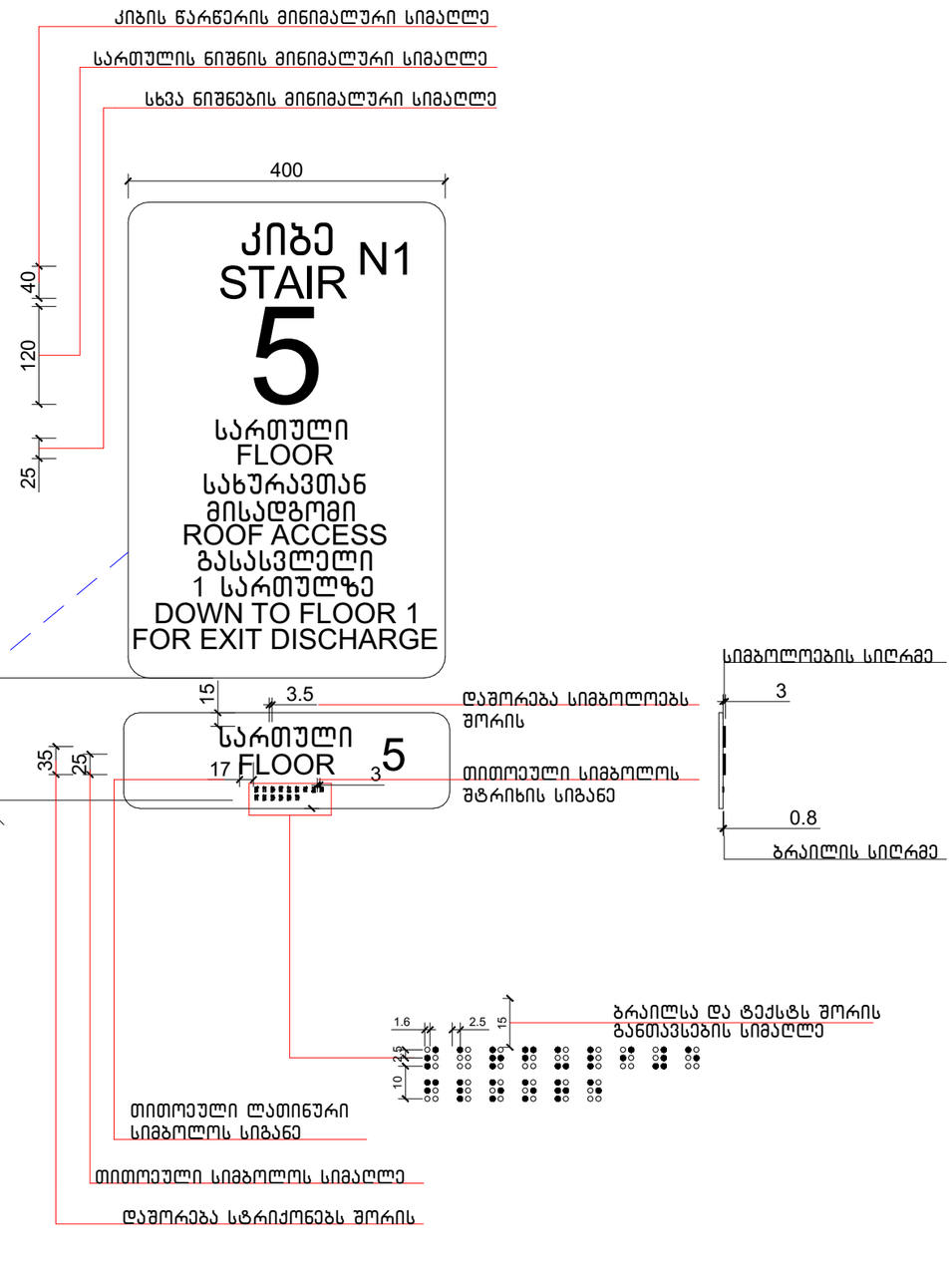

ექსპლიკაცია:

კორექტირება		
№	კორექტირება	თარიღი
1		
2		
3		
4		
5		
6		
7		
8		

პირობითი ნიშნები:

- ნაკვეთის საზღვარი
- მოწოლითი
- იატაკის მოპირკეთება
- შემავსებელი
- ბრილის ხაზი
- ±0.00 კონსტრუქციული ნიშნული
- ±0.00 არქიტექტურული ნიშნული

შენიშვნები

1. ნახაზში შეტანილი ყველა ცვლილება უნდა შეთანხმდეს პროექტის ავტორთან.
2. შენობის საპროექტო ნული (±0.00) ტოლია +440.89 აბსოლუტური ნიშნულის.
3. პროექტში ყველა ზომა მოცემულია სანტიმეტრებში, ნიშნულები - მეტრებში.

მისამართი

ქ. თბილისი, ბიგვინთის ქ. III, №13
ს/კ: 01.11.04.005.194
3869 მ²

ნახაზის დასახელება:

დეტალები

პროექტის სახელწოდება

მრავალბინიანი საცხოვრებელი სახლის, **B** ბლოკის, არქიტექტურული პროექტი

სტადია	პროექტი	არ
თანამდებობა	გვარი	ხელმოწერა
არქიტექტორი	ქ.აბულაძე	
არქიტექტორი	ქ.მინდიაშვილი	

თარიღი	2021 წ.	
ფორმატი	ფურცლები	მასშტაბი
A-3	A56	1:100

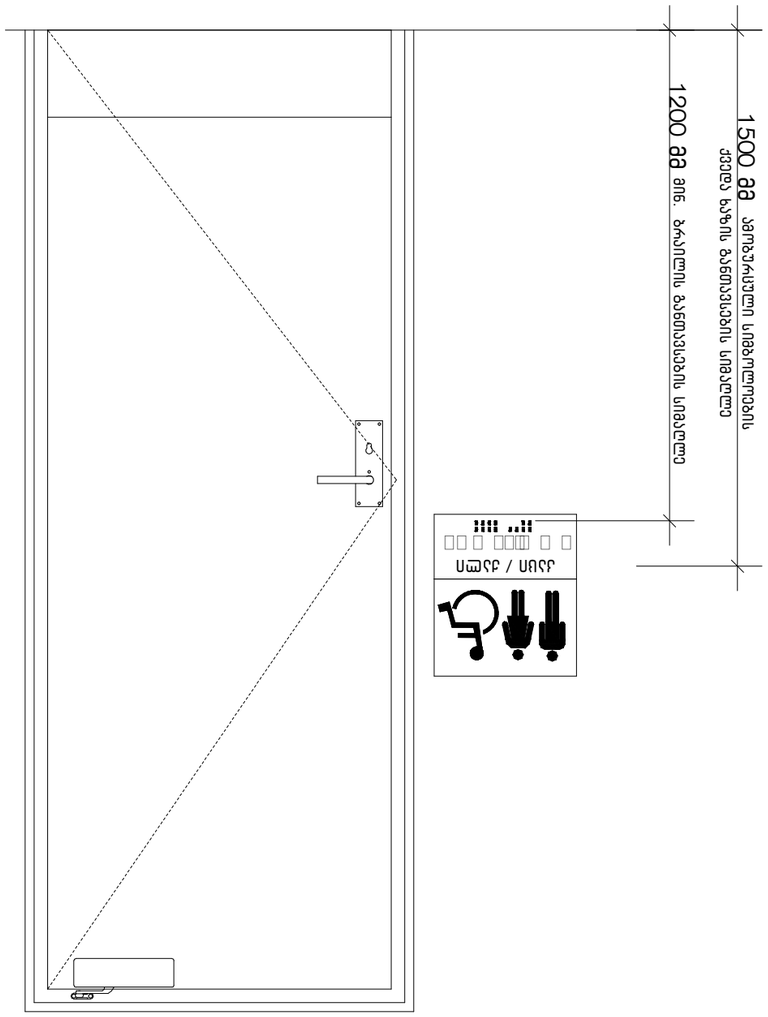
1500 მმ
ამოსაშენებელი სიმაღლეების
ქვედა ხაზის გაანგარიშების სიმაღლე
1200 მმ
ამოსაშენი გაანგარიშების სიმაღლე
ქსელი / ანძა

ნიშანი პიქტოგრამებით, ამობურცული ნიშნებით და ბრაილით განთავსლება მისაწვდომ ტუალეტებთან კარის მომიჯნავედ

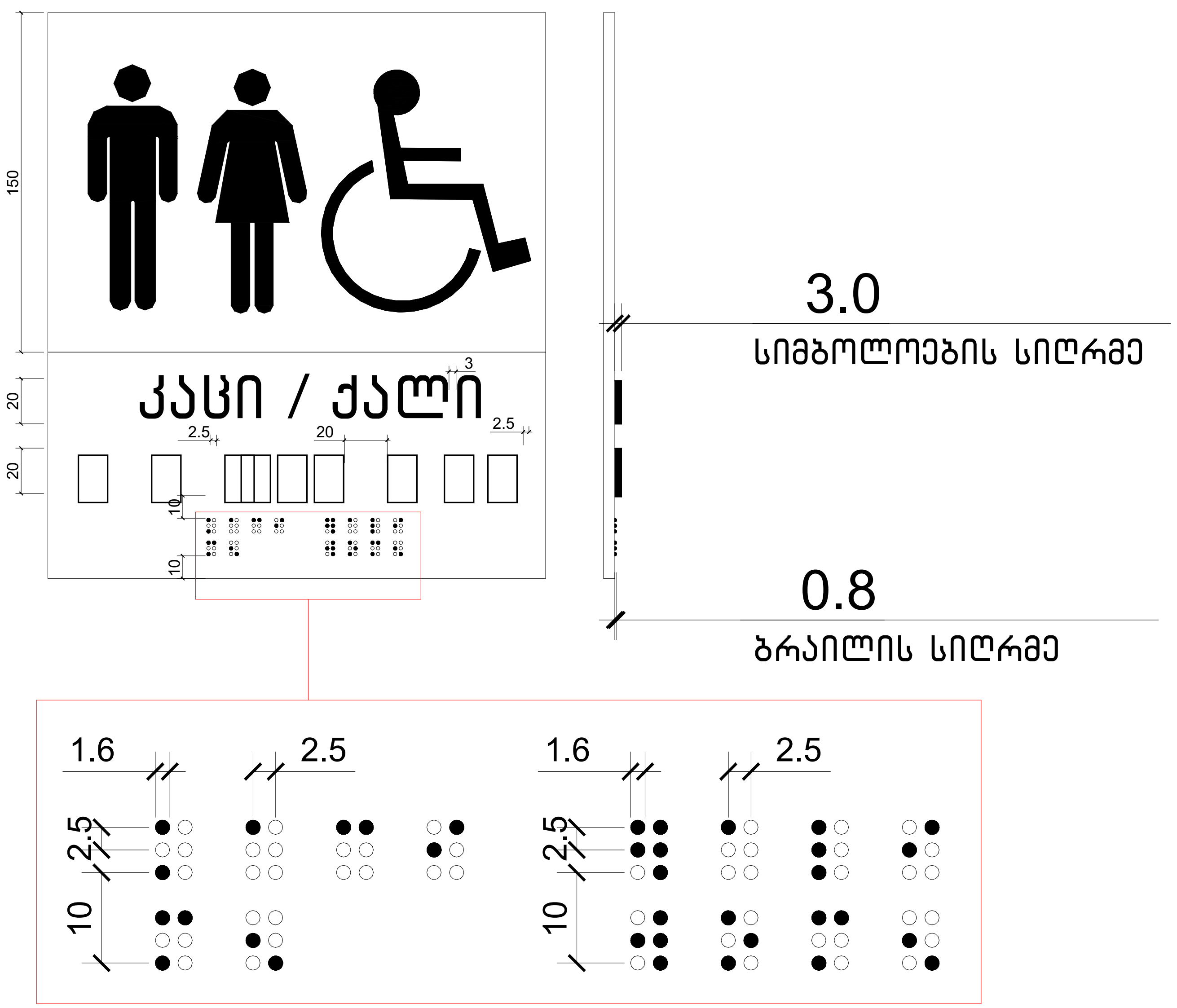

ექსპლიკაცია:

კორექტირება

№	კორექტირება	თარიღი
1		
2		
3		
4		
5		
6		
7		
8		

პირობითი ნიშნები:

- ნაკვეთის საზღვარი
- მონოლითი
- იატაკის მოჭიმვა
- შემავსებელი
- ჭრილის ხაზი
- ±0.00 კონსტრუქციული ნიშნული
- ±0.00 არქიტექტურული ნიშნული

შენიშვნები

1. ნახაზში შეტანილი ყველა ცვლილება უნდა შეთანხმდეს პროექტის ავტორთან.
2. შენობის საპროექტო ნული (±0.00) ტოლია +440.89 აბსოლუტური ნიშნულის.
3. პროექტში ყველა ზომა მოცემულია სანტიმეტრებში, ნიშნულები - მეტრებში.

მისამართი

ქ. თბილისი, ბიჭვინთის ქ. III, №13
ს/კ: 01.11.04.005.194
3869 მ²

ნახაზის დასახელება:

დეტალები

პროექტის სახელწოდება

მრავალბინიანი საცხოვრებელი სახლის, B ბლოკის, არქიტექტურული პროექტი

სტადია	პროექტი	არ
თანამდებობა	გვარი	ხელმოწერა
არქიტექტორი	კ.აბულაძე	
არქიტექტორი	კ.მინდიაშვილი	

თარიღი	2021 წ.	
ფორმატი	ფურცლები	მასშტაბი
A-3	A58	1:100

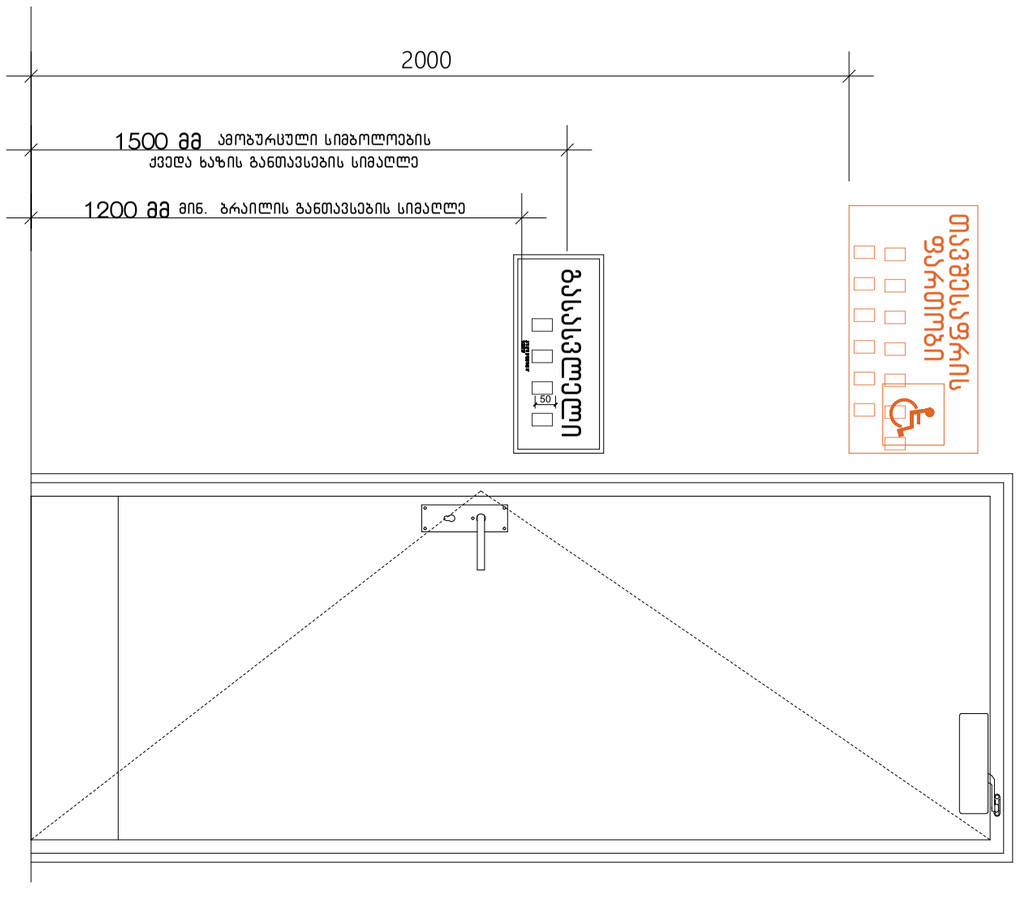

ნახაზის ფრაგმენტი

№	დეტალის დასახელება	შენიშვნა
1		
2		
3		
4		
5		
6		
7		
8		

ამოზურცული სიმბოლოების ფერადოვნება:

- ნაკვეთის საზღვარი
- მშენებარე შენობა
- არსებული შენობა
- ტროტუარი
- ასფალტის ხარვეზი
- ±0.00 დეტალის ფარდობითი სიმაღლე
- ±0.00 აღმოსავლეთის ზომაზე ნიშნული

ტექნიკური პირობები

1. ნახაზზე ყველა ზომა მოცემულია მილიმეტრებში, სიმაღლეები მეტრებში.
2. შენობის სიმაღლეები მოცემულია ნიშნულ ±0.00-ის მიმართ, რომელიც შეესაბამება ზღვის დონიდან +44.89 აბსოლუტურ ნიშნულს (WGS-84).
3. ფილტრების ტიპები, მათი ადგილმდებარეობა და ტექნიკური მახასიათებლები - პროექტის ტექნოლოგიურ ნაწილში.

ავტორები

ქ. თბილისი, პეკინის ქუჩა №13, III სართული
ტელ.: 0111 04 05 94
3869 ფ²

ნახაზის ტიპი: ფასადის ნაწილი

ფილტრები

პროექტის დასახელება	ბინათმშენებლობითი კომპლექსი „ბინა ფილტრებში“
B ბლოკის №, სექციის №, სართულების რაოდენობა	B ბლოკი, სექციები 1–3, სართულების რაოდენობა 9
სტადია	პროექტი
ნახაზის დასახელება	ფილტრების განლაგების გეგმა
ავტორი	ნ. ჯაფარიძე
დამოწმებული	ნ. ჯაფარიძე
თარიღი	2021 წ.
ფორმატი	A-3
მასშტაბი	1:100

გასასვლელის განათებული ნიშანი

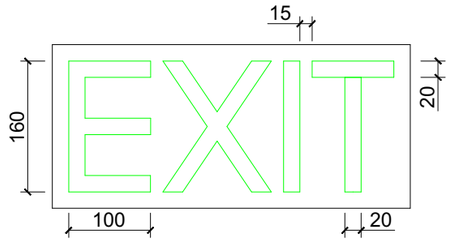

განათებული ნიშანი თავშესაფრის ფართობთან მიმავალ კართან

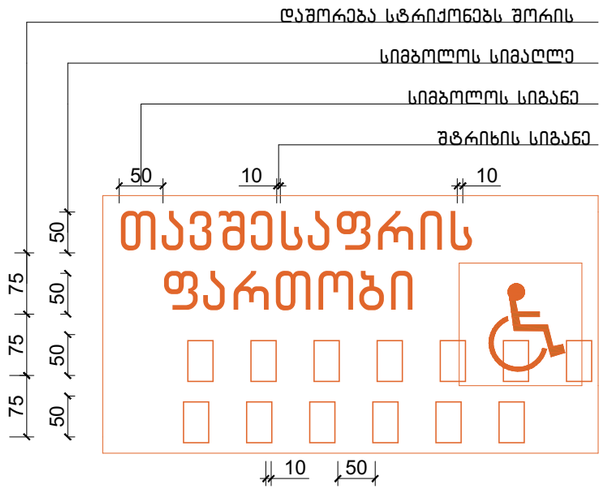

ნიშანი ამობურცული სიმბოლოებით და ბრაილით გზა-კიბის შესასვლელთან და გარეთ გამავალ ყველა კართან

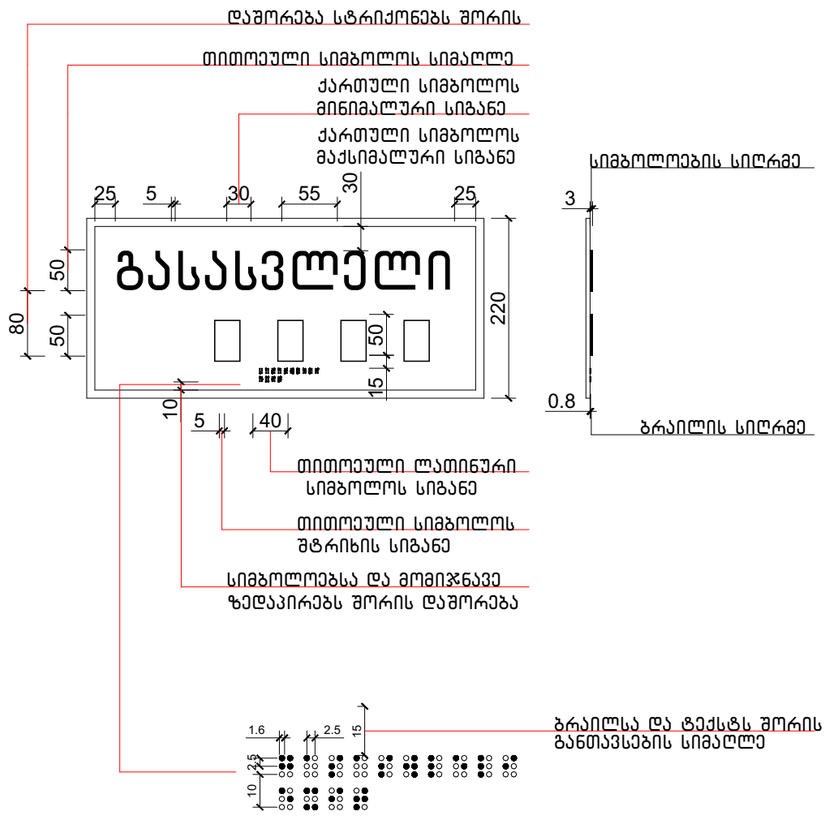

ექსპლიკაცია:

კორექტირება

№	კორექტირება	თარიღი
1		
2		
3		
4		
5		
6		
7		
8		

პირობითი ნიშნები:

- ნაკვეთის საზღვარი
- მოწოლითი
- იატაკის მოპირკეთება
- შემავსებელი
- ბრილის ხაზი
- ±0.00 კონსტრუქციული ნიშნული
- ±0.00 არქიტექტურული ნიშნული

შენიშვნები

1. ნახაზში შეტანილი ცვლილება უნდა შეთანხმდეს პროექტის ავტორთან.
2. შენობის საპროექტო ნული (±0.00) ტოლია +440.89 აბსოლუტური ნიშნულის.
3. პროექტში ყველა ზომა მოცემულია სანტიმეტრებში, ნიშნულები - მეტრებში.

მისამართი

ქ. თბილისი, ბიჭვინთის ქ. III, №13

ს/კ: 01.11.04.005.194
3869 მ²
.

ნახაზის დასახელება:

დეტალები

პროექტის სახელწოდება

მრავალბინიანი საცხოვრებელი სახლის,
B ბლოკის, არქიტექტურული პროექტი

სტადია	პროექტი	არ
თანამდებობა	გვარი	ხელმოწერა
არქიტექტორი	ქ.აბულაძე	
არქიტექტორი	ქ.მინდიაშვილი	

თარიღი 2021 წ.

ფორმატი	ფურცლები	მასშტაბი
A-3	A60	1:100

ექსპლიკაცია:

ლიფტის ტექნიკური მახასიათებლები

ლიფტის შახტის გაბარიტები 2200X2800 მმ

ლიფტის კაბინის შიგა გაბარიტები 137X220 მმ

ლიფტის კარის სუფთა სიგანე 1100 მმ

ლიფტის კარის ცეცხლმედეგობა 90 წთ

ლიფტის ტვირთამწეობა 1600 კგ

ლიფტის მოძრაობის სიჩქარე 1.75 მ/წმ

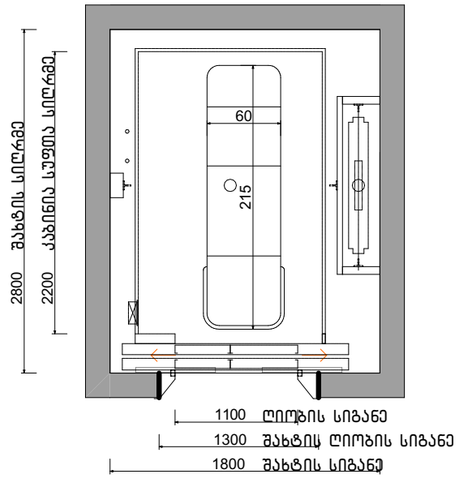

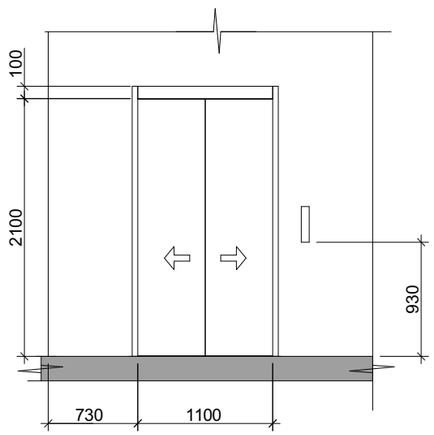

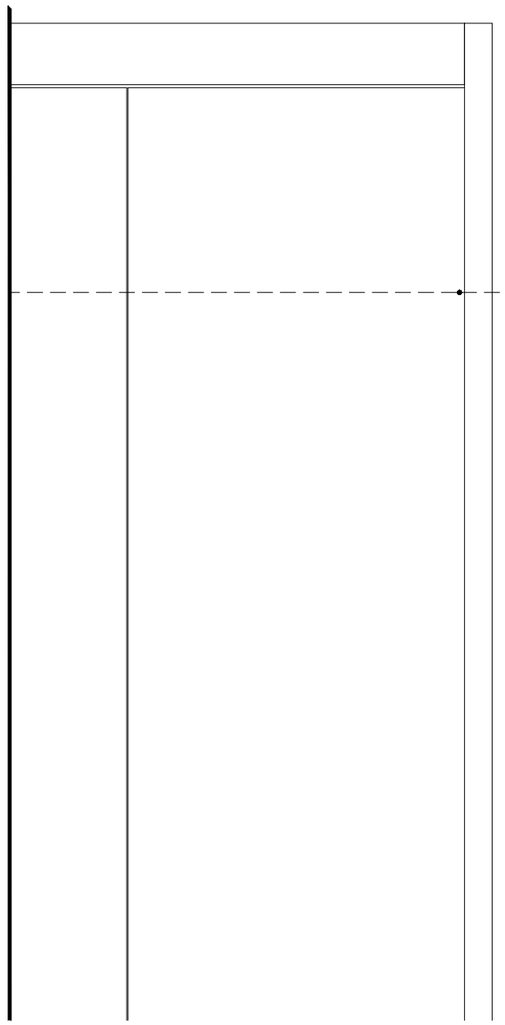

სასწრაფო სამედიცინო დახმარების საერთაშორისო სიმბოლო
(სიცოცხლის ვარსკვლავი) განთავსდება ლიფტის ჩარჩოს ორივე მხარეს

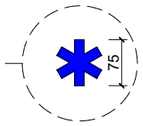

ნიშანი განთავსდება ლიფტის
გამოსაძახებელ ღილაკთან



კორექტირება

№	კორექტირება	თარიღი
1		
2		
3		
4		
5		
6		
7		
8		

პირობითი ნიშნები:

- ნაკვეთის საზღვარი
- მონოლითი
- იატაკის მოპირკეთება
- შემავსებელი
- ჭრილის ხაზი
- ±0.00 კონსტრუქციული ნიშნული
- ±0.00 არქიტექტურული ნიშნული

შენიშვნები

1. ნახაზში შეტანილი ცვლილება უნდა შეთანხმდეს პროექტის ავტორთან.
2. შენობის საპროექტო ნული (±0.00) ტოლია +440.89 აბსოლუტური ნიშნულის.
3. პროექტში ცვლილ ზომა მოცემულია სანტიმეტრებში, ნიშნულები - მეტრებში.

მისამართი

ქ. თბილისი, ბიგვინთის ქ. III, №13
ს/კ: 01.11.04.005.194
3869 მ²
.

ნახაზის დასახელება:

დეტალები

პროექტის სახელწოდება

მრავალბინიანი საცხოვრებელი სახლის,
B ბლოკის, არქიტექტურული პროექტი

სტადია	პროექტი	არ
თანამდებობა	გვარი	ხელმოწერა
არქიტექტორი	კ.აბულაძე	
არქიტექტორი	ქ.მინდიაშვილი	

თარიღი	2021 წ.	
ფორმატი	ფურცლები	მასშტაბი
A-3	A61	1:100

შენიშვნა:

ტრანსპორტირება	
№	ტრანსპორტირება
1	
2	
3	
4	
5	
6	
7	
8	

ტერიტორიის ზონირება:

- ნაგებობის საზღვარი
- მწვანე ზონა
- ბაზალტის ფილა
- ბეტონის ბორდიური
- ასფალტი
- ±0.00 ტროტუარის ნიშნული
- ±0.00 ავტომანქანების მოძრაობის ნიშნული

ფუნქციური ზონირების ექსპლიკაცია:

1. ნაგებობა შედგება ერთი ნაწილისაგან, ფართობით 3869 მ².
2. ტროტუარის ნიშნული ±0.00, ავტომანქანების მოძრაობის ნიშნული -0.15 მ.
3. ტროტუარის ფარგლებში ბორდიურის სიმაღლე 15 სმ.
4. ტროტუარის ზედაპირი ასფალტის.
5. ტროტუარის ფერდობი 2%.

ნაგებობის დასახელება:

ფეხით მოსიარულეთა გადასასვლელი

ქ. თბილისი, გლდანის რაიონი, ქუჩა №13
ს/კ: 01.11.04.005.194
3869 მ²

ტერიტორიის ბალანსი:

ნაკვეთის ფართობი	3869	მ²
მწვანე ზონა	1200	მ²
ასფალტი	2669	მ²

არქიტექტორი		
კონსტრუქციები		
ავტომობილების გზები	ა.ალფაიძე	
ავტომობილების გზების	ა.ალფაიძე	

თარიღი	2021 წ.	
ფორმატი	შენიშვნა	მასშტაბი
A-3	A62	1:100

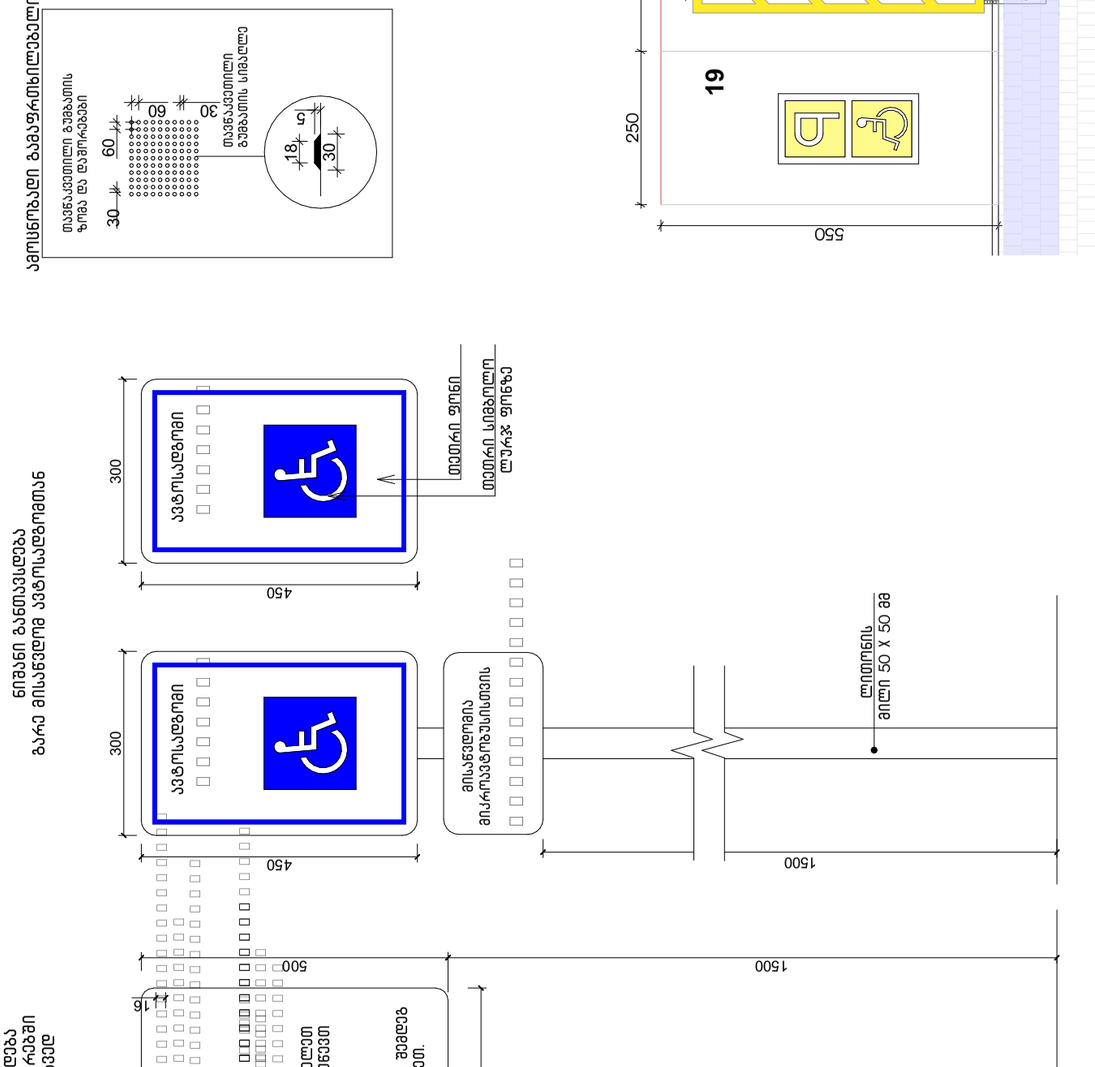



ᠪᠦᠬᠦᠮᠵᠢ ᠴ

პირობითი აღნიშვნები

	მიწის ნაკვეთის საკადასტრო საზღვარი
ა	ღერძის ხაზი
1	ჭრილის ხაზი
±0.00	კონსტრუქციული ნიშნული
±0.00	არქიტექტურული ნიშნული
	ჩრდილოეთის აღნიშვნა
	გასასვლელთან მისადგომი მაქს. სავალი მანძილი
	სახანძრო მილი
	კედლის ცეცხლმედეგობა (ორსაათიანი)
№1 632.4 მ² / 714.1 მ² 81.7 მ²	დაკავებულობის ნომერი დაკავებულობის ფართი საზაფხულო ფართობი მთლიანი ფართობი
190 / 1290 ვიტ-№	კარის/ვიტრაჟის სიგანე კარის/ვიტრ.-ის ტიპი (ზომის მიხედვით) კარის/ვიტრაჟის სიმაღლე
სც-2 / დ.დ. 10	დაკავებულობის ჯგუფი (ქვეჯგუფი) დაკავებულობის დატვირთვა
	მწვანე საფარი
	ღიობი ფილაში
	რკ. ბეტონი
	შემავსებელი ბლოკის კედელი
	საცხოვრებელი დაკავებულობა (სც-2).
	სასაწყობე ჯგუფი (სწ-2)
	დამხმარე ჯგუფი (დს)
	სავაჭრო ჯგუფი (სვ)

EXIT	ავარიული გასასვლელი
	ხელის ცეცხლმაქრი
	ორმხრივი კავშირის სისტემა
	სახანძრო ღილაკი
	სახანძრო ონკანი
	სახანძრო ჰიდრანტი
	საგანგებო ხმოვანი განგაშის საკომუნიკაციო სისტემა (სახანძრო სიგნალიზაცია)
	ავარიული განათება
	საავარიო განათება
	კვამლის ავტომატური აღმომჩენი
	კვამლზე მორეაგირე მაუწყებელი
	ავტოსაშხეფი

გამოყენებული წესები: შენობა-ნაგებობის უსაფრთხოების წესები

ჩამოთვალეთ შენობის დაკავებულობები და აღწერეთ თითოეული გამოყენება	
1. სავაჭრო ჯგუფი სწ-2 (მაღაზია)	0.00,ნიშნულებზე
1. საცხოვრებელი ჯგუფი სც-2 (ბინები)	+3.00, +6.00, +9.00 ნიშნულებზე

კონსტრუქციის ტიპი:	
განსაზღვრე კონსტრუქციის ტიპი ახალი შენობისთვის: მაგალითი: II-A, II-B, V-A, V-B	I-A
შერეული კონსტრუქციის შემთხვევაში მიუთითეთ ტიპები, რომლებიც გამოყენებული იქნება, განსაზღვრეთ მათი ტიპები და მდებარეობა:	

სიმაღლის შეზღუდვები
ცხრილი 503 მიხედვით

დაკავებულობები	დასაშვები სართულიანობა	შემოთავაზებული სართულიანობა
1. სასაწყობე ჯგუფი სვ (მაღაზია)	შეუზღუდავი	1 სართული
2. საცხოვრებელი ჯგუფი სც-2 (ბინები)	შეუზღუდავი	3 სართული
საერთო სიმაღლე =	შეუზღუდავი	14.2 მ
მიწის დონის ზემოთ სართულების რაოდენობა	შეუზღუდავი	4 სართული

ფართობის შეზღუდვები
ცხრილი 503 მიხედვით

დაკავებულობები	დასაშვები ფართობი (სართულზე)	შემოთავაზებული ფართობები
2. 0.00 სვ (მაღაზია)	შეუზღუდავი	241.5 მ^2
2. +3.00 სც-2 (ბინები)	შეუზღუდავი	306.3 მ^2
2. +6.00 სც-2 (ბინები)	შეუზღუდავი	306.3 მ^2
2. +9.00 სც-2 (ბინები)	შეუზღუდავი	256.6 მ^2
იატაკების საერთო (სასარგებლო) ფართობი =	1110.7 მ^2	
იატაკების რაოდენობა =	3	
შენობის საერთო ფართობი =	1158.7 მ^2	

შენობა-ნაგებობის უსაფრთხოების წესებთან შესაბამისობის ანალიზი

გარე კედლის ცეცხლმედეგობისა და ღიობისადმი მოთხოვნები
ცხრილი 602-ის და ცხრილი 705.8-ის მიხედვით

გარე კედელი	ხანძარსაწინააღმდეგო მანძილი (მეტრი)	ცეცხლმედეგობის ხარისხი (საათი)		კედლის ღიობის ფართობი (კედლის%)					
				დასაშვები			გათვალისწინებული		
		მოთხოვნილი	გათვალისწინებული	დაცული	დაუცველი საშხეფებით	დაუცველი	დაცული	დაუცველი საშხეფებით	დაუცველი
1-5 ღერძებში	6.0 მ.	1	2	შეუზღუდავი	შეუზღუდავი	45%	---	---	44%
5-1 ღერძებში	5.0 მ.	1	2	75%	75%	25%	---	---	22%
ა-გ ღერძებში	4.7 მ.	1	2	75%	75%	25%	---	---	16%
გ-ა ღერძებში	4.8 მ.	1	2	75%	75%	25%	---	---	18%

ხანძრისგან დაცვის სისტემებისადმი მოთხოვნები

დაკავებულობები/სივრცეები გასასვლელი საშვალებები	ავტოსაშხეფი სისტემა	ალტერნატიული ავტომატური ცეცხლსაქრობი სისტემები	კვამლზე მორეაგირე სახანძრო განგაშისა და ცეცხლ-აღმოჩენი სისტემები	სახანძრო მილდგარების სისტემები	კვამლის საკონტროლო სისტემები	ხელის ცეცხლმაქრები	საავარიო განგაშის სისტემები
1. სავაჭრო ზონა: სვ	---	---	კი	კი	---	კი	კი
1. საცხოვრებელი ზონა: სც-2	---	---	კი	კი	---	კი	კი
2. დერეფნები	---	---	კი	კი	---	კი	კი
3. კიბის უჯრედები	---	---	კი	კი	---	კი	კი
4. ლიფტი	---	---	კი	---	---	---	---
სახანძრო-სამაშველო სამსახურის მიერ გამოსაყენებელი მისაერთებლები				---			

თითოეული სართულიდან გასასვლელი საშუალება

სართულები	დაკავებულობა და დაკავებულობის დატვირთვის ზომარი მაჩვენებელი	გასასვლელების რაოდენობა / გასასვლელთან მისადგომის რაოდენობა		გასასვლელის საშუალებების სიგანე					
				ზღა-კიბეები		დერეფანი		გასასვლელის ზღა-კარი	
		მოთხოვნილი	გათვალისწინებული	მოთხოვნილი	გათვალისწინებული	მოთხოვნილი	გათვალისწინებული	მოთხოვნილი	გათვალისწინებული
1. სავაჭრო ზონა (სვ) 0.00 ნიშნულზე	დ.დ- 66	1	8	1.1 მ	1.14 მ	1.2 მ	---	0.82 მ (თითო)	0.92 მ (თითო)
1. საცხოვრებელი ზონა (სც-2) +3.00, +6.00 და +9.00 ნიშნულებზე	დ.დ- 32	1	1 (შიგა გასასვლელი ზღა-კიბე)	1.1 მ	1.14 მ	1.2 მ	1.8	0.82 მ (თითო)	0.92 მ (თითო)

წყალსადენი სისტემების ფიქსირებული მოწყობილობების რაოდენობა - საცხოვრებელი ჯგუფი (სც-2)

ცხრილი 1602.1 –ის მიხედვით

სართულები	დაკავებულობა და დაკავებულობის დატვირთვის ჯამური მაჩვენებელი	ფიქსირებული მოწყობილობები													
		უნიტაზი (ერთ საცხ. ერთეულკლზე)		ტუალეტის ხელსაბანი (ერთ საცხ. ერთეულკლზე)		აბაზანა / საშხაპე (ერთ საცხ. ერთეულკლზე)		სამზარეულოს ნიჟარა (ერთ საცხ. ერთეულკლზე)		ავტ. სარეცხი მანქანის მისაერთებელი (ერთ საცხ. ერთეულკლზე)		სამრეცხაო ნიჟარა		სასმელი წყლის შადრევანი	
		მოთხოვნილი	გათვალისწინებული	მოთხოვნილი	გათვალისწინებული	მოთხოვნილი	გათვალისწინებული	მოთხოვნილი	გათვალისწინებული	მოთხოვნილი	გათვალისწინებული	მოთხოვნილი	გათვალისწინებული	მოთხოვნილი	გათვალისწინებული
0.00 ნიშნულზე (სვ)	სავაჭრო ჯგუფი სვ	1	3	1	3	---	---	---	---	---	---	---	---	1	3
+3.00,+6.00 და +9.00 ნიშნულებზე (სწ-2)	საცხოვრებელი ჯგუფი სც-2	1	1	1	1	---	---	---	---	---	---	---	---	---	---

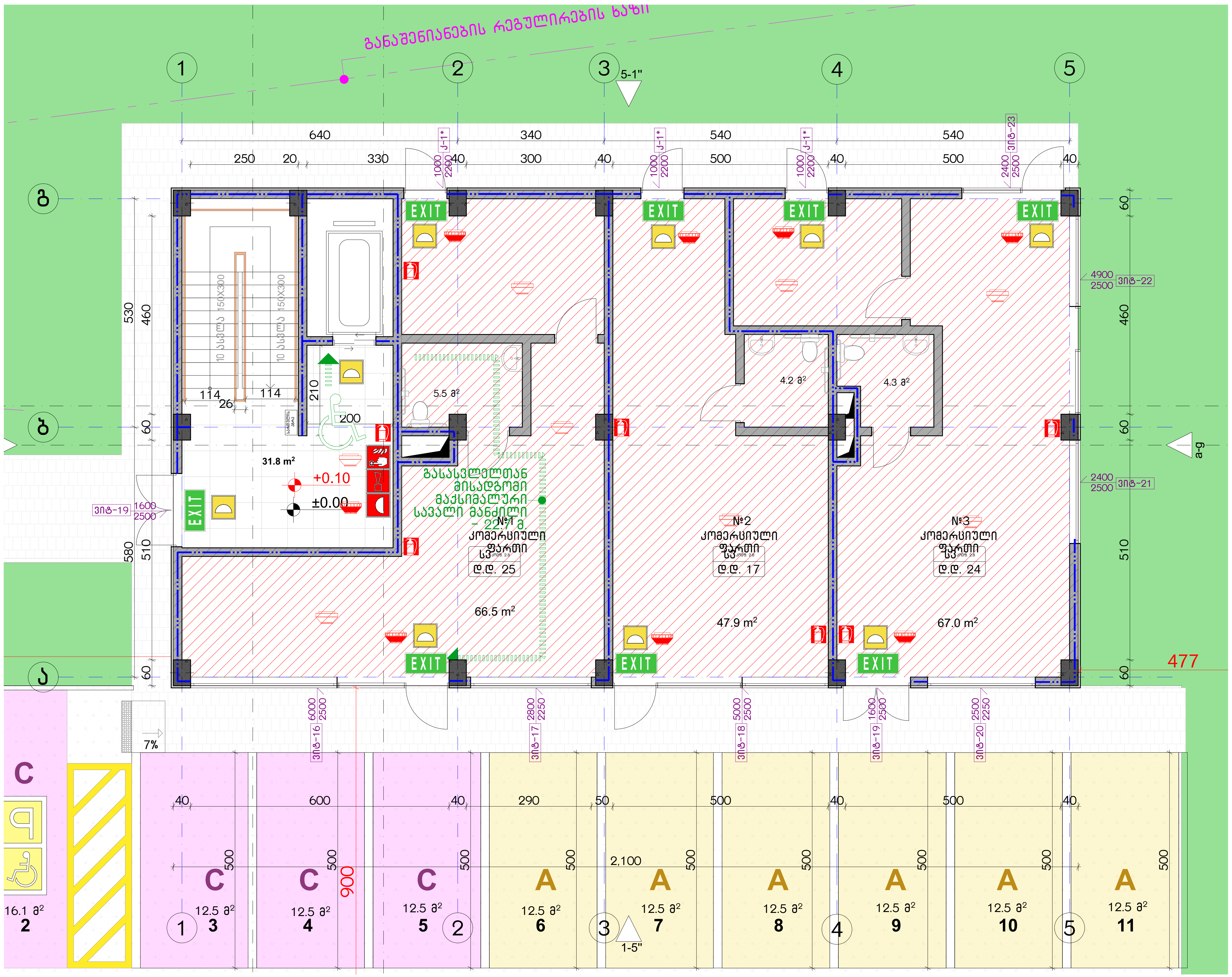

დაკავებულობის ჯგუფების აღნიშვნები

დაკავებულობის ჯგუფები	დაკავებულობის ჯგუფის აღნიშვნა
საცხოვრებელი ჯგუფი (ს3)	
სავაჭრო ჯგუფი (ს3)	
სასაწყობო ჯგუფი (ს6-2)	

ექსპლიკაცია:

კორექტირება

№	კორექტირება	თარიღი
1		
2		
3		
4		
5		
6		
7		
8		

პირობითი ნიშნები:

- ნაკვეთის საზღვარი
- მონოლითი
- იატაკის მოჭიმვა
- შემავსებელი
- ჭრილის ხაზი
- ±0.00 კონსტრუქციული ნიშნული
- ±0.00 არქიტექტურული ნიშნული

შენიშვნები

1. ნახაზში შეტანილი ყველა ცვლილება უნდა შეთანხმდეს პროექტის ავტორთან.
2. შენობის საპროექტო ნული (±0.00) ტოლია +440.89 აბსოლუტური ნიშნულის.
3. პროექტში ყველა ზომა მოცემულია სანტიმეტრებში, ნიშნულები - მეტრებში.

მისამართი

ქ. თბილისი, ბიჭვინთის ქ. III, №13
ს/კ: 01.11.04.005.194
3869 მ²

ნახაზის დასახელება:

უსაფ. გეგმა 0.00 ნიშნულზე

პროექტის სახელწოდება

მრავალბინიანი საცხოვრებელი სახლის, C ბლოკის, არქიტექტურული პროექტი

სტადია	პროექტი	
თანამდებობა	გვარი	ხელმოწერა
არქიტექტორი	კ.აბულაძე	
არქიტექტორი	კ.მინდიაშვილი	

თარიღი	2021 წ.	
ფორმატი	ფურცლები	მასშტაბი
A-3	A09	1:200, 1:100

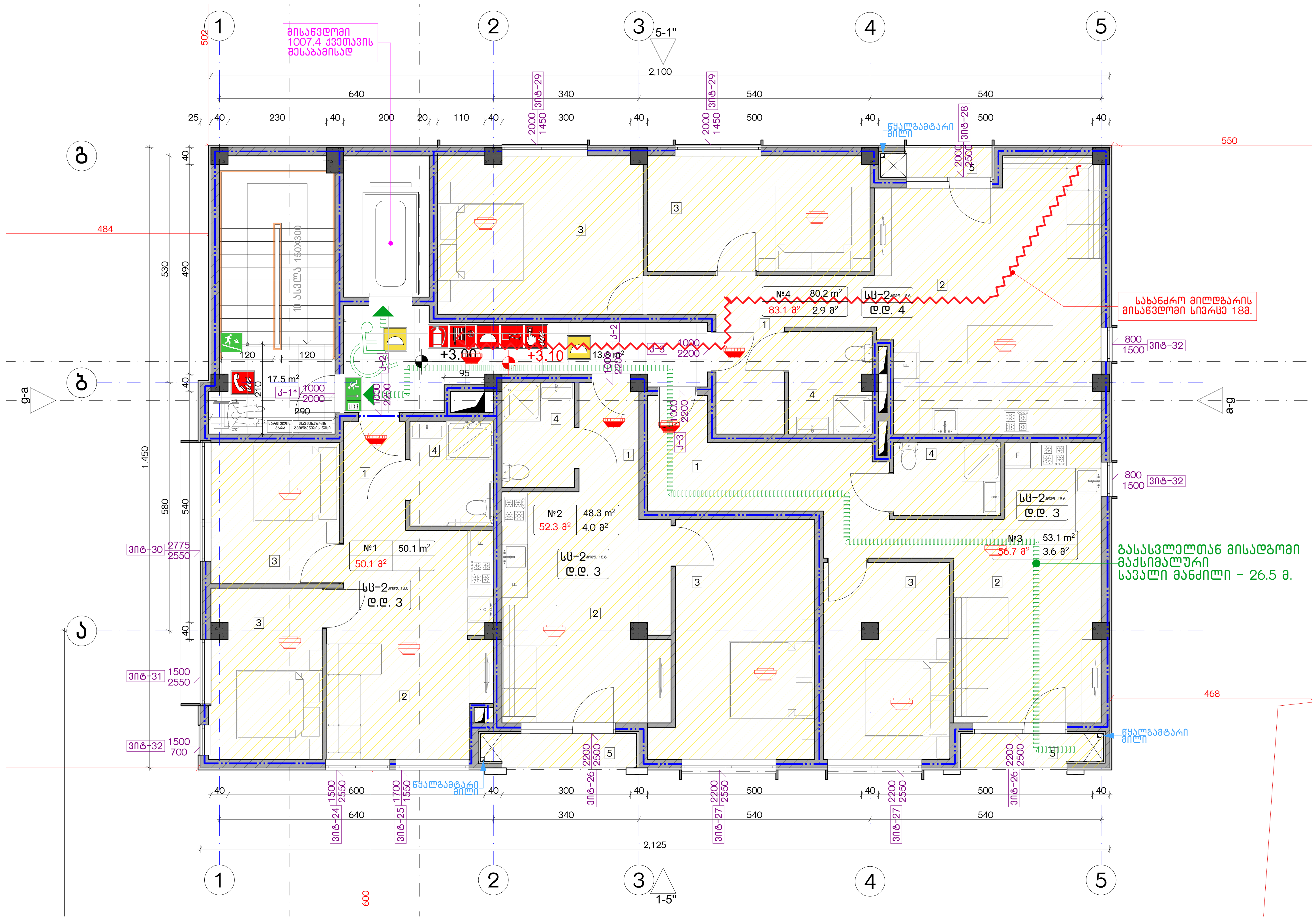

დაკავებულობის ჯგუფების აღნიშვნები

დაკავებულობის ჯგუფები	დაკავებულობის ჯგუფის აღნიშვნა
საცხოვრებელი ჯგუფი (სც)	
სავაჭრო ჯგუფი (სვ)	
სასაწყობო ჯგუფი (სწ-2)	

ექსპლიკაცია:

კორექტირება

№	კორექტირება	თარიღი
1		
2		
3		
4		
5		
6		
7		
8		

პირობითი ნიშნები:

- ნაკვეთის საზღვარი
- მონოლითი
- იატაკის მოჭიმვა
- შემავსებელი
- ჭრილის ხაზი
- ±0.00 კონსტრუქციული ნიშნული
- ±0.00 არქიტექტურული ნიშნული

შენიშვნები

1. ნახაზში შეტანილი ყველა ცვლილება უნდა შეთანხმდეს პროექტის ავტორთან.
2. შენობის საპროექტო ნული (±0.00) ტოლია +440.89 აბსოლუტური ნიშნულის.
3. პროექტში ყველა ზომა მოცემულია სანტიმეტრებში, ნიშნულები - მეტრებში.

მისამართი

ქ. თბილისი, ბიჭვინთის ქ. III, №13
ს/კ: 01.11.04.005.194
3869 მ²

ნახაზის დასახელება:

უსაფ. გეგმა +3.00 ნიშნულზე

პროექტის სახელწოდება

მრავალბინიანი საცხოვრებელი სახლის, C ბლოკის, არქიტექტურული პროექტი

სტადია	პროექტი	
თანამდებობა	გვარი	ხელმოწერა
არქიტექტორი	კ.აბულაძე	
არქიტექტორი	კ.მინდიაშვილი	

თარიღი	2021 წ.	
ფორმატი	ფურცლები	მასშტაბი
A-3	A10	1:200, 1:100

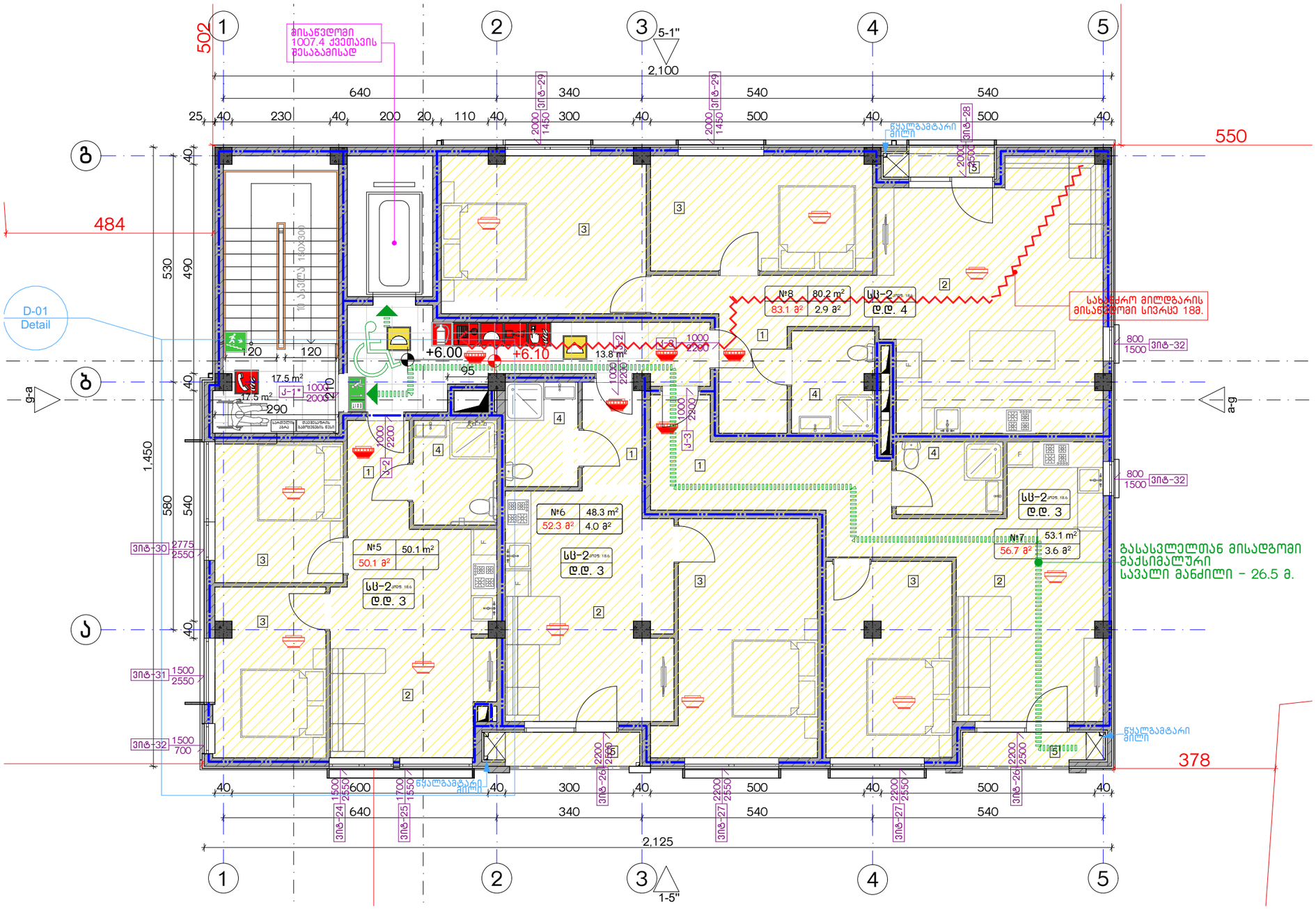

დაკავებულობის ზონების აღნიშვნები

დაკავებულობის ზონები	დაკავებულობის ზონის აღნიშვნა
საცხოვრებელი ზონები (სზ)	
სავაჭრო ზონები (სვ)	
სასაწყობო ზონები (სწ-2)	

ექსპლიკაცია:	კორექტირება			პირობითი ნიშნები:	შენიშვნები	ნახაზის დასახელება:	პროექტის სახელწოდება	
	№	კორექტირება	თარიღი	ნაკვეთის საზღვარი მონოლითი იატაკის მოჭიქვა შემავსებელი ჭრილის ხაზი ±0.00 კონსტრუქციული ნიშნული ±0.00 არქიტექტურული ნიშნული	1. ნახაზში შეტანილი ცვლილება უნდა შეთანხმდეს პროექტის ავტორთან. 2. შენობის საპროექტო ნული (±0.00) ტოლია +440.89 აბსოლუტური ნიშნულის. 3. პროექტში ყველა ზომა მოცემულია სანტიმეტრებში, ნიშნულები - მეტრებში.	უსაფ. ბეგმა +6.00 ნიშნულზე	მრავალბინიანი საცხოვრებელი სახლის, **C** ბლოკის, არქიტექტურული პროექტი	
	1						სტადია პროექტი	
	2				მისამართი		თანაავტორი გვარი ხელმოწერა	
	3				ქ. თბილისი, ბებვინთის ქ. III, №13 ს/კ: 01.11.04.005.194 3869 მ²		თარიღი 2021 წ.	
	4						არქიტექტორი ქ.აბულაძე	ფურცლის ზომა: A-3
	5						არქიტექტორი ქ.მინდიაშვილი	ფურცლების რაოდენობა: A11
	6							მასშტაბი: 1:200, 1:100
	7							
	8							

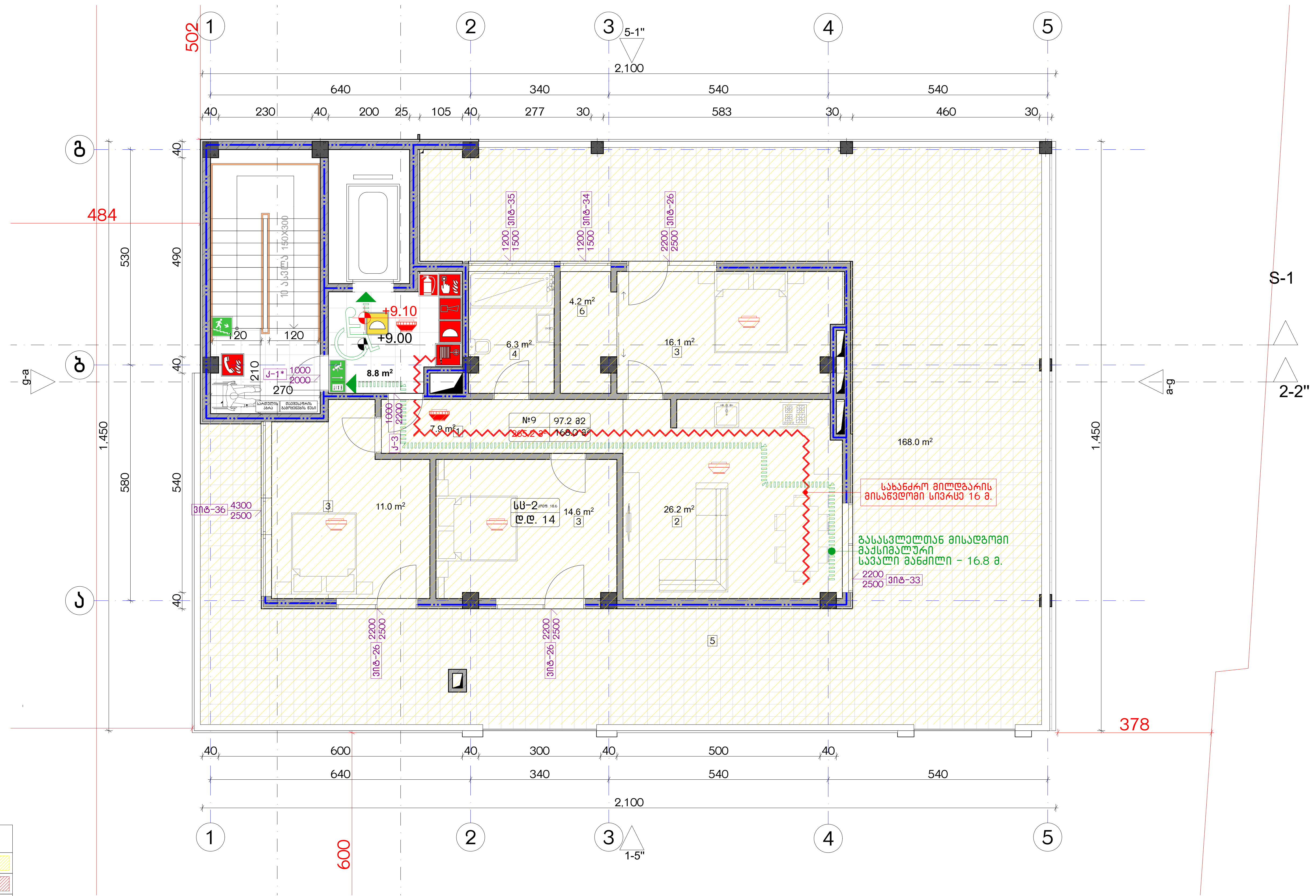

დაკავებულობის ჯგუფების აღნიშვნები

დაკავებულობის ჯგუფები	დაკავებულობის ჯგუფის აღნიშვნა
საცხოვრებელი ჯგუფი (სც)	
სავაჭრო ჯგუფი (სვ)	
სასაწყობო ჯგუფი (სწ-2)	

ექსპლიკაცია:

№	კორექტირება	თარიღი
1		
2		
3		
4		
5		
6		
7		
8		

პირობითი ნიშნები:

- ნაკვეთის საზღვარი
- მონოლითი
- იატაკის მოჭიმვა
- შემავსებელი
- ჭრილის ხაზი
- ±0.00 კონსტრუქციული ნიშნული
- ±0.00 არქიტექტურული ნიშნული

შენიშვნები

1. ნახაზში შეტანილი ყველა ცვლილება უნდა შეთანხმდეს პროექტის ავტორთან.
2. შენობის საპროექტო ნული (±0.00) ტოლია +440.89 აბსოლუტური ნიშნულის.
3. პროექტში ყველა ზომა მოცემულია სანტიმეტრებში, ნიშნულები - მეტრებში.

მისამართი

ქ. თბილისი, ბიჭვინთის ქ. III, №13
ს/კ: 01.11.04.005.194
3869 მ²

ნახაზის დასახელება:

უსაფ. გეგმა +9.00 ნიშნულზე

პროექტის სახელწოდება

მრავალბინიანი საცხოვრებელი სახლის, C ბლოკის, არქიტექტურული პროექტი

სტადია	პროექტი			
თანამდებობა	გვარი	ხელმოწერა		
			თარიღი	2021 წ.
არქიტექტორი	კ.აბულაძე		ფორმატი	ფურცლები / მასშტაბი
არქიტექტორი	კ.მინდიაშვილი		A-3	A12 / 1:100, 1:200

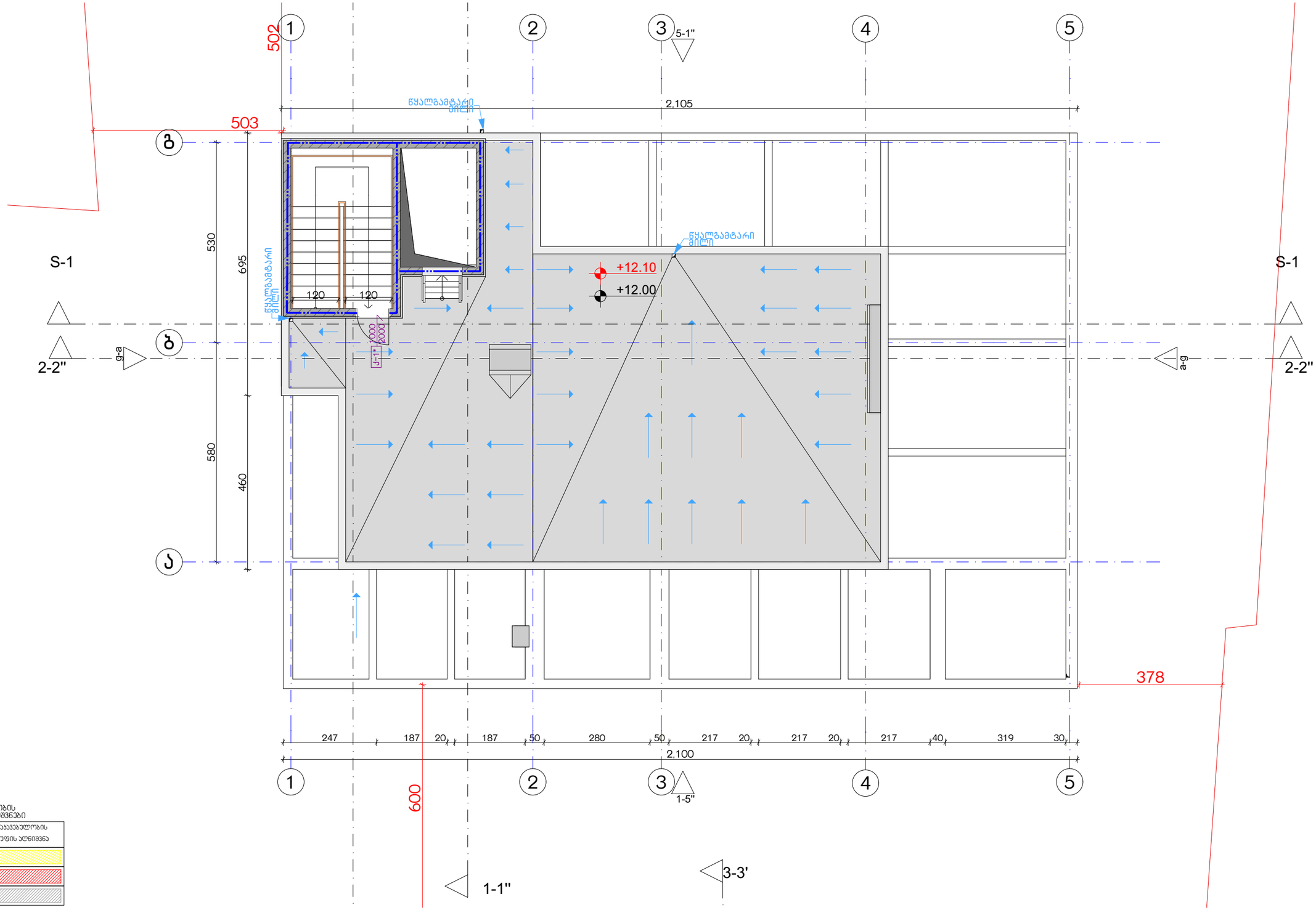

დაკავებულობის ზგუფების აღნიშვნები

დაკავებულობის ზგუფები	დაკავების აღნიშვნა
საცხოვრებელი ზგუფი (ს3)	
საკვერო ზგუფი (ს3)	
სასაწყობო ზგუფი (ს6-2)	

ექსპლიკაცია:

კორექტირება		
№	კორექტირება	თარიღი
1		
2		
3		
4		
5		
6		
7		
8		

პირობითი ნიშნები:

- ნაკვეთის საზღვარი
- მონოლითი
- იატაკის მოპირკეთება
- შენობის ხაზი
- ±0.00 კონსტრუქციული ნიშნული
- ±0.00 არქიტექტურული ნიშნული

შენიშვნები

1. ნახაზზე შეტანილი ცვლილება უნდა შეთანხმდეს პროექტის ავტორთან.
2. შენობის საპროექტო ნული (±0.00) ტოლია +440.89 აბსოლუტური ნიშნულის.
3. პროექტში ცვლილება ზღვის მოცემულია სანტიმეტრებში, ნიშნულები - მეტრებში.

მისამართი

ქ. თბილისი, ბიჭვინთის ქ. III, №13

ს/კ: 01.11.04.005.194

3869 მ²

.

ნახაზის დასახელება:

შსაფ. სახურავის გეგმა +12.00 ნიშნულზე

პროექტის სახელწოდება

მრავალბინიანი საცხოვრებელი სახლის, **C** ბლოკის, არქიტექტურული პროექტი

სტადია	პროექტი	
თანამდებობა	გვარი	ხელმოწერა
		თარიღი 2021 წ.
არქიტექტორი	ქ.აბულაძე	
არქიტექტორი	ქ.ჭინდიაშვილი	ფურცლები / მასშტაბი
		A-3 / A13 / 1:200, 1:100

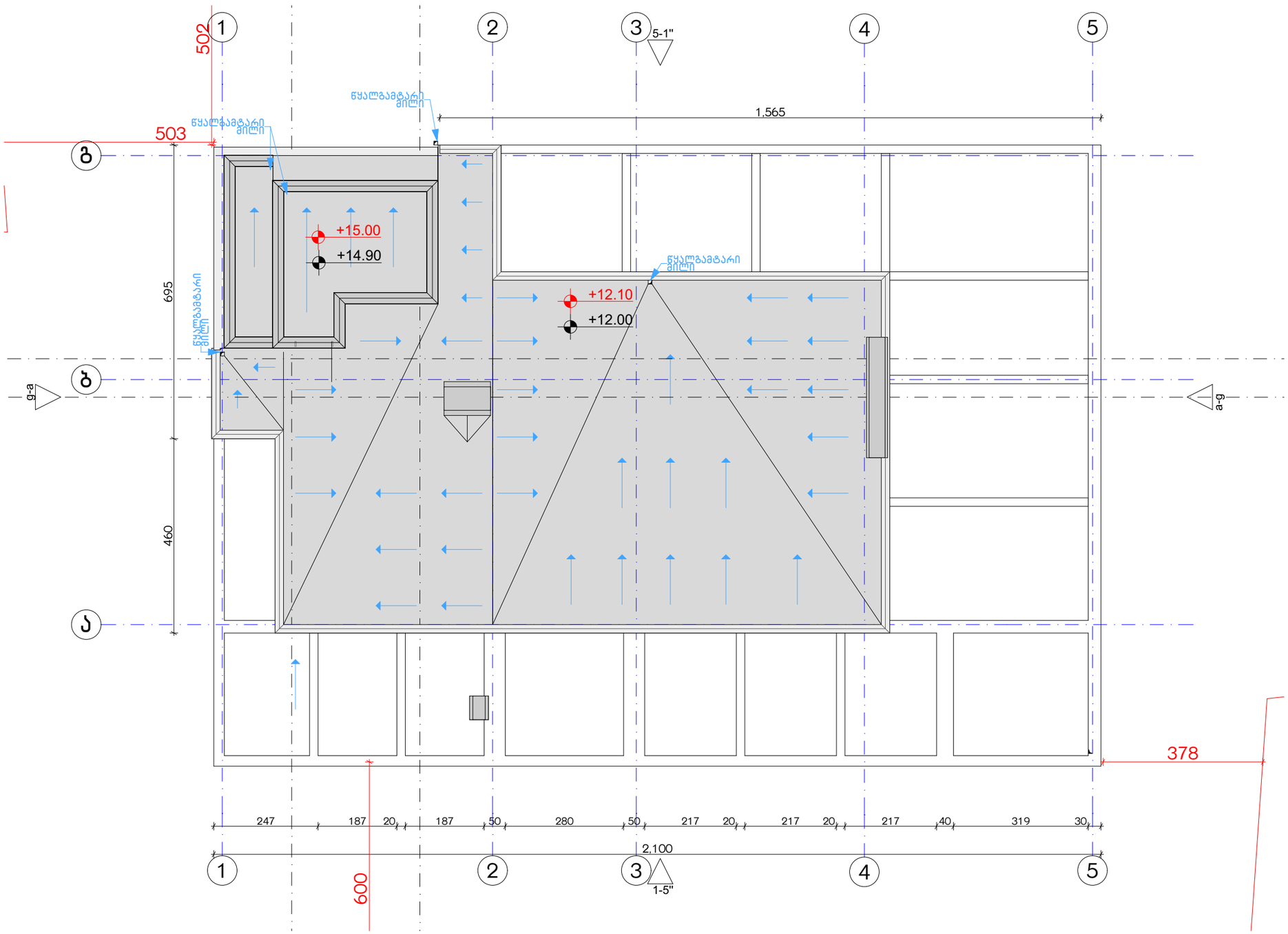

ექსპლიკაცია:	კორექტირება		პირობითი ნიშნები:	შენიშვნები	ნახაზის დასახელება:	პროექტის სახელწოდება
	№	კორექტირება	თარიღი	ნაკვეთის საზღვარი მონოლითი იატაკის მოჭიმვა შემავსებელი ჭრილის ხაზი ±0.00 კონსტრუქციული ნიშნული ±0.00 არქიტექტურული ნიშნული	1. ნახაზში შეტანილი ცვლილება უნდა შეთანხმდეს პროექტის ავტორთან. 2. შენობის საპროექტო ნული (±0.00) ტოლია +440.89 აბსოლუტური ნიშნულის. 3. პროექტში ცვლილა ზომა მოცემულია სანტიმეტრებში, ნიშნულები - მეტრებში.	შსაფ. სახურავის გეგმა +14.90 ნიშნულზე	მრავალბინიანი საცხოვრებელი სახლის, c გლოკის, არქიტექტურული პროექტი
	1				მისამართი			სტადია პროექტი
	2				ქ. თბილისი, ბებვინთის ქ. III, №13 ს/კ: 01.11.04.005.194 3869 მ²			თანამდებობა გვარი ხელმოწერა
	3							თარიღი 2021 წ.
	4							არქიტექტორი კაბულაძე
	5							ფურცლის ფურცლები მასშტაბი
	6							არქიტექტორი ქმენდაშვილი A-3 A14 1:100
	7							
	8							

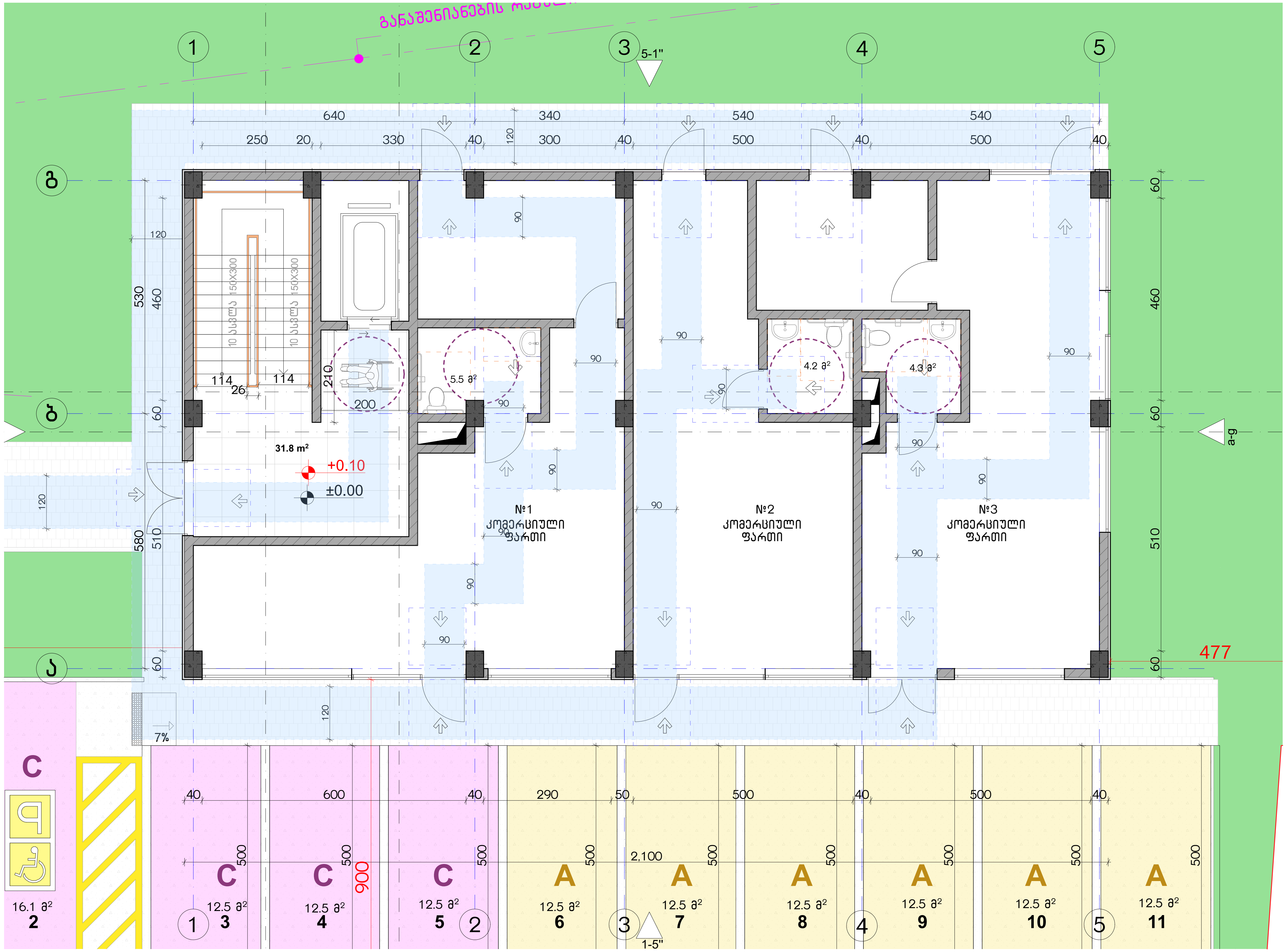

ექსპლიკაცია:

კორექტირება

№	კორექტირება	თარიღი
1		
2		
3		
4		
5		
6		
7		
8		

პირობითი ნიშნები:

- ნაკვეთის საზღვარი
- მონოლითი
- იატაკის მოჭიმვა
- შემავსებელი
- ჭრილის ხაზი
- ±0.00 კონსტრუქციული ნიშნული
- ±0.00 არქიტექტურული ნიშნული

შენიშვნები

1. ნახაზში შეტანილი ყველა ცვლილება უნდა შეთანხმდეს პროექტის ავტორთან.
2. შენობის საპროექტო ნული (±0.00) ტოლია +440.89 აბსოლუტური ნიშნულის.
3. პროექტში ყველა ზომა მოცემულია სანტიმეტრებში, ნიშნულები - მეტრებში.

მისამართი

ქ. თბილისი, ბიჭვინთის ქ. III, №13
ს/კ: 01.11.04.005.194
3869 მ²

ნახაზის დასახელება:

მისაწვდომობის გეგმა 0.00 ნიშნულზე

პროექტის სახელწოდება

მრავალბინიანი საცხოვრებელი სახლის,
C ბლოკის, არქიტექტურული პროექტი

სტადია	პროექტი	
თანამდებობა	გვარი	ხელმოწერა
არქიტექტორი	კ.აბულაძე	
არქიტექტორი	კ.მინდიაშვილი	

თარიღი	2021 წ.	
ფორმატი	ფურცლები	მასშტაბი
A-3	A15	1:100

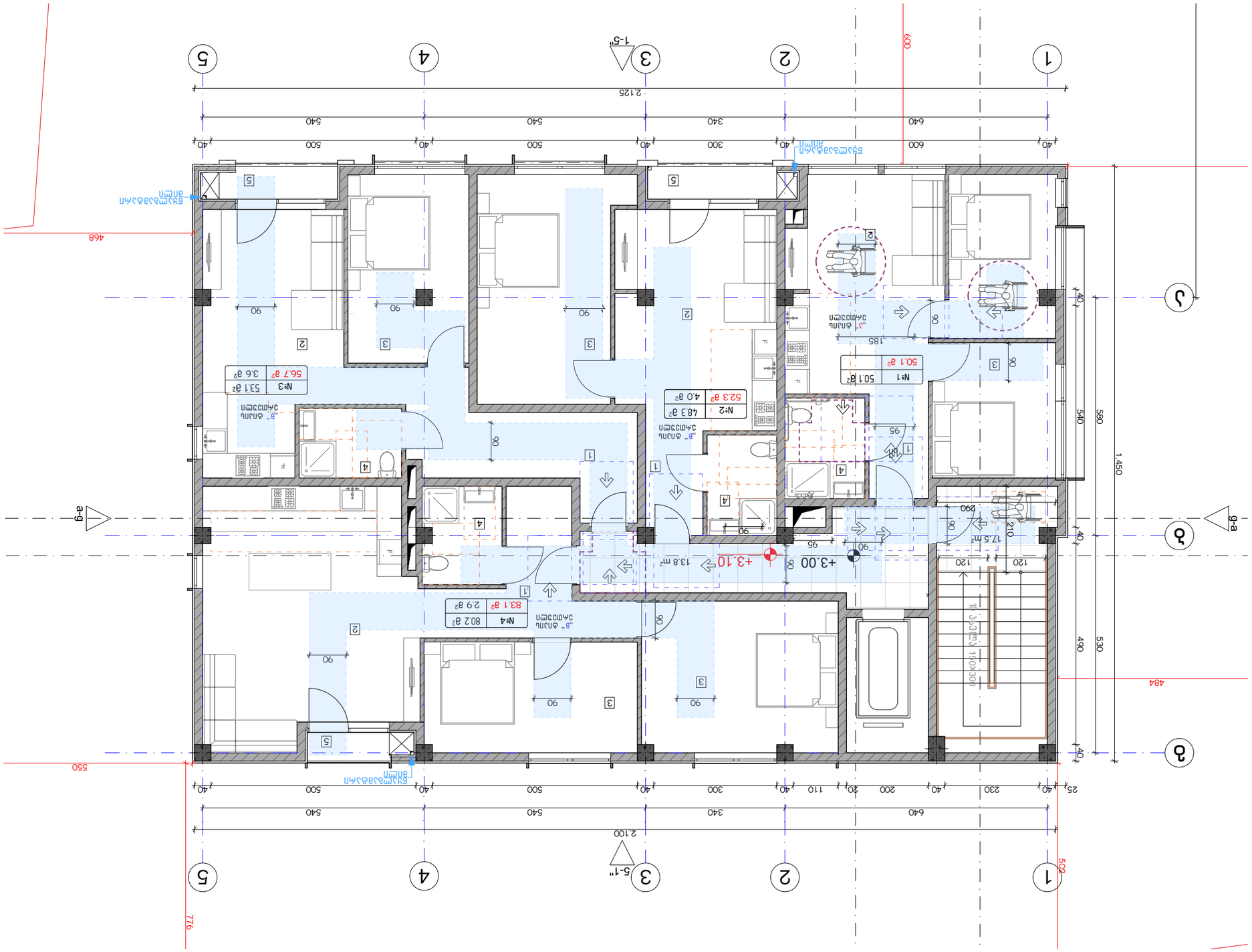
1
2
3
4
5
1-5"
2.125
2.100
5-1"
a-g
g-a
ბ
ბ
640
340
300
500
540
600
40
90
185
95
210
290
120
1,450
580
540
530
490
484
502
776
550
468
17.5 მ²
13.8 მ²
+3.00
+3.10
50.1 მ²
№1
48.3 მ²
№2
52.3 მ²
4.0 მ²
53.1 მ²
№3
56.7 მ²
3.6 მ²
83.1 მ²
№4
80.2 მ²
2.9 მ²
ელექტრო პანელი
წყალმომარაგების პანელი
სველი წერტილის ელემენტების ბლოკი
სველი წერტილის ელემენტების ბლოკი
სველი წერტილის ელემენტების ბლოკ

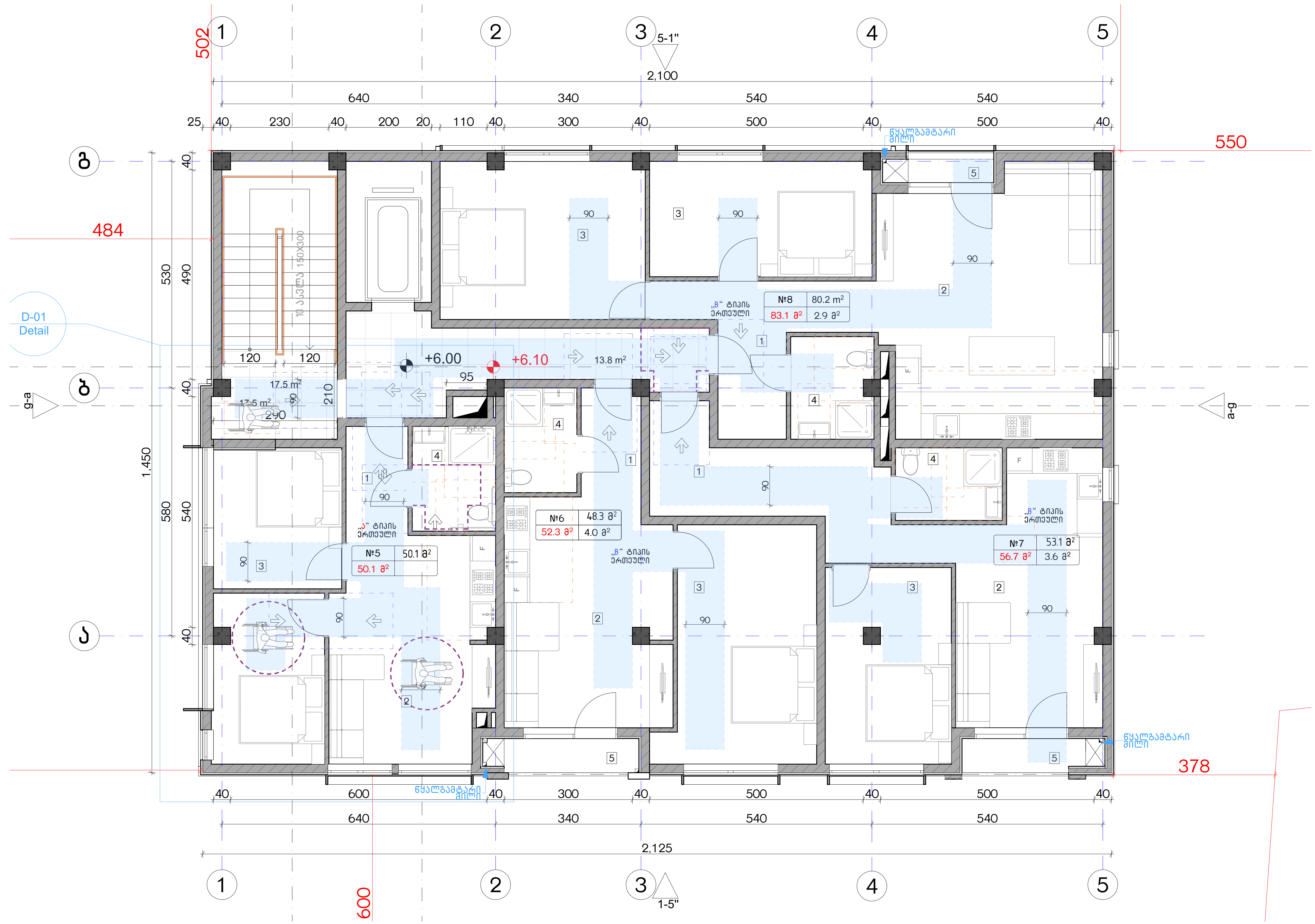

ექსპლიკაცია:

კორექტირება		
№	კორექტირება	თარიღი
1		
2		
3		
4		
5		
6		
7		
8		

პირობითი ნიშნები:

- ნაკვეთის საზღვარი
- მონოლითი
- იატაკის მოჭიმვა
- შემავსებელი
- ჭრილის ხაზი
- ±0.00 კონსტრუქციული ნიშნული
- ±0.00 არქიტექტურული ნიშნული

შენიშვნები

1. ნახაზში შეტანილი ყველა ცვლილება უნდა შეთანხმდეს პროექტის ავტორთან.
2. შენობის საპროექტო ნული (±0.00) ტოლია +440.89 აბსოლუტური ნიშნულის.
3. პროექტში ყველა ზომა მოცემულია სანტიმეტრებში, ნიშნულები - მეტრებში.

მისამართი

ქ. თბილისი, ბიჭვინთის ქ. III, №13
ს/კ: 01.11.04.005.194
3869 მ²

ნახაზის დასახელება:

მისაწვდომობის გეგმა +6.00 ნიშნულზე

პროექტის სახელწოდება

მრავალბინიანი საცხოვრებელი სახლის, C ბლოკის, არქიტექტურული პროექტი

სტადია	პროექტი			
თანამდებობა	გვარი	ხელმოწერა		
			თარიღი	2021 წ.
არქიტექტორი	კ.აბულაძე		ფორმატი	ფურცლები / მასშტაბი
არქიტექტორი	კ.მინდიაშვილი		A-3	A17 / 1:100

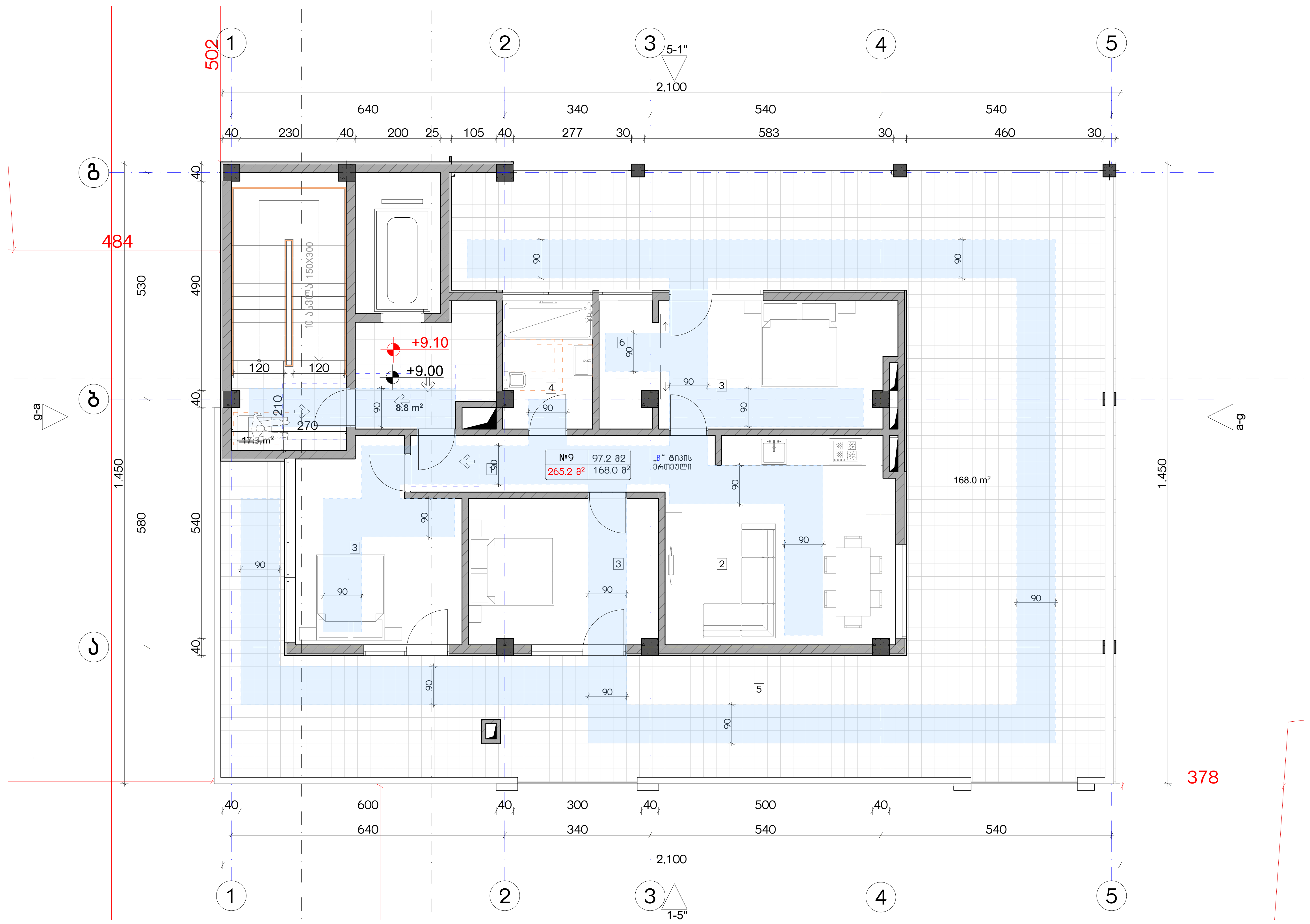

ექსპლიკაცია:

№	კორექტირება	თარიღი
1		
2		
3		
4		
5		
6		
7		
8		

პირობითი ნიშნები:

- ნაკვეთის საზღვარი
- მონოლითი
- იატაკის მოჭიმვა
- შემავსებელი
- ჭრილის ხაზი
- ±0.00 კონსტრუქციული ნიშნული
- ±0.00 არქიტექტურული ნიშნული

შენიშვნები

1. ნახაზში შეტანილი ყველა ცვლილება უნდა შეთანხმდეს პროექტის ავტორთან.
2. შენობის საპროექტო ნული (±0.00) ტოლია +440.89 აბსოლუტური ნიშნულის.
3. პროექტში ყველა ზომა მოცემულია სანტიმეტრებში, ნიშნულები - მეტრებში.

მისამართი

ქ. თბილისი, ბიჭვინთის ქ. III, №13
ს/კ: 01.11.04.005.194
3869 მ²

ნახაზის დასახელება:

მისაწვდომობის გეგმა +9.00 ნიშნულზე

პროექტის სახელწოდება

მრავალბინიანი საცხოვრებელი სახლის, C ბლოკის, არქიტექტურული პროექტი

სტადია	პროექტი	
თანამდებობა	გვარი	ხელმოწერა
არქიტექტორი	კ.აბულაძე	
არქიტექტორი	კ.მინდიაშვილი	

თარიღი	2021 წ.	
ფორმატი	ფურცლები	მასშტაბი
A-3	A18	1:100

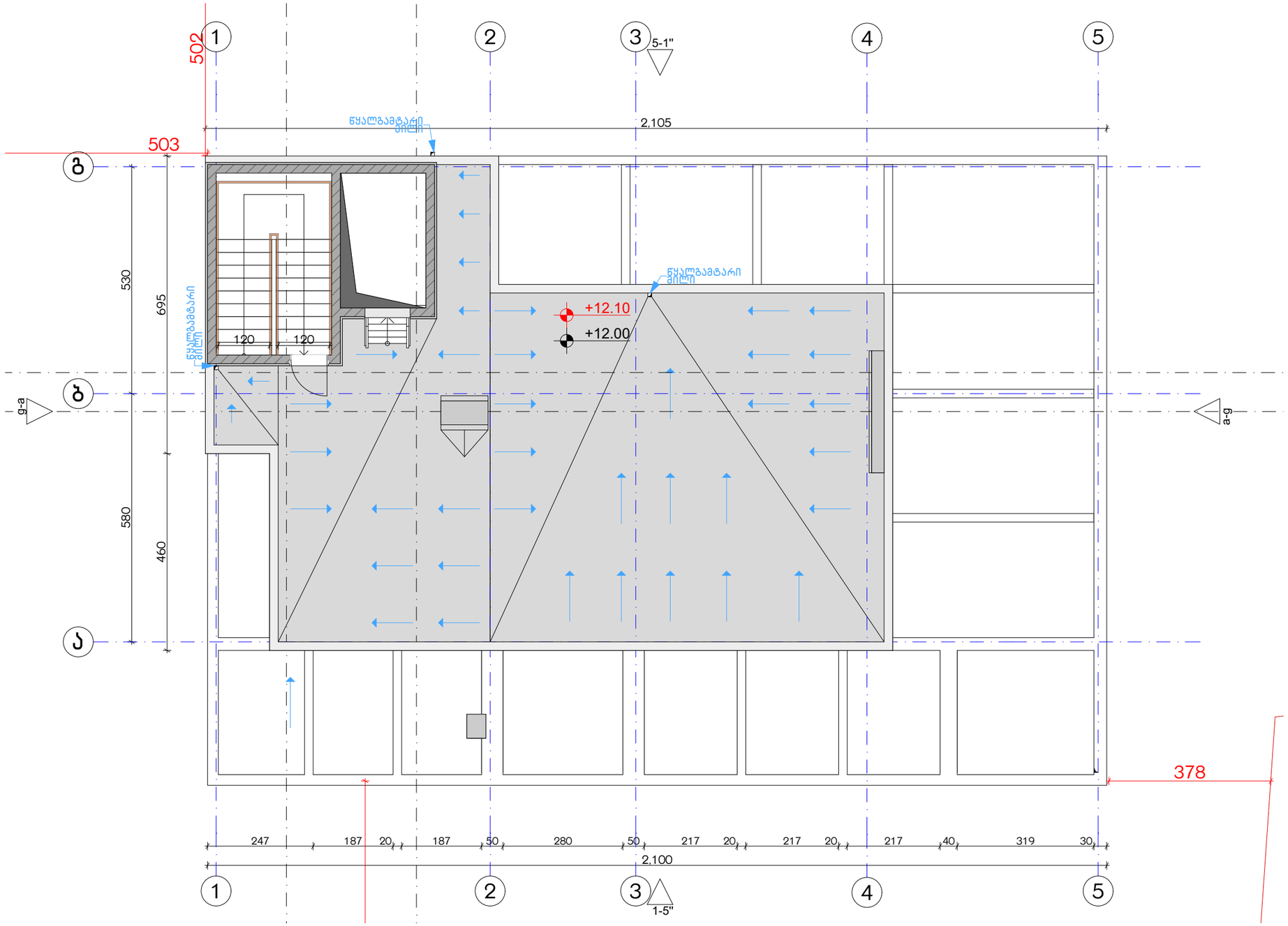

ექსპლიკაცია:	კორექტირება		პირობითი ნიშნები:	შენიშვნები	ნახაზის დასახელება:	პროექტის სახელწოდება	
	№	კორექტირება	თარიღი	ნაკვეთის საზღვარი მონოლითი იატაკის მოზიდვა შემავსებელი ჭრილის ხაზი ±0.00 კონსტრუქციული ნიშნული ±0.00 არქიტექტურული ნიშნული	1. ნახაზში შეტანილი ცვლილება უნდა შეთანხმდეს პროექტის ავტორთან. 2. შენობის საპროექტო ნული (±0.00) ტოლია +440.89 აბსოლუტური ნიშნულის. 3. პროექტში ცვლილა ზომა მოცემულია სანტიმეტრებში, ნიშნულები - მეტრებში. მისამართი ქ. თბილისი, ბებვინთის ქ. III, №13 ს/კ: 01.11.04.005.194 3869 მ²	მისაწვდომობის სახურავი გეგმა +12.00 ნიშნულზე	მრავალბინიანი საცხოვრებელი სახლის, **C** ბლოკის, არქიტექტურული პროექტი სტადია პროექტი თანამდებობა გვარი ხელმოწერა არქიტექტორი კაბულაძე არქიტექტორი ქამოდიაშვილი	
	1						თარიღი 2021 წ.
	2						ფურცლის ნომერი A-3 / ფურცლების რაოდენობა A19 / მასშტაბი 1:100
	3						
	4						
	5						
	6						
	7						
	8						

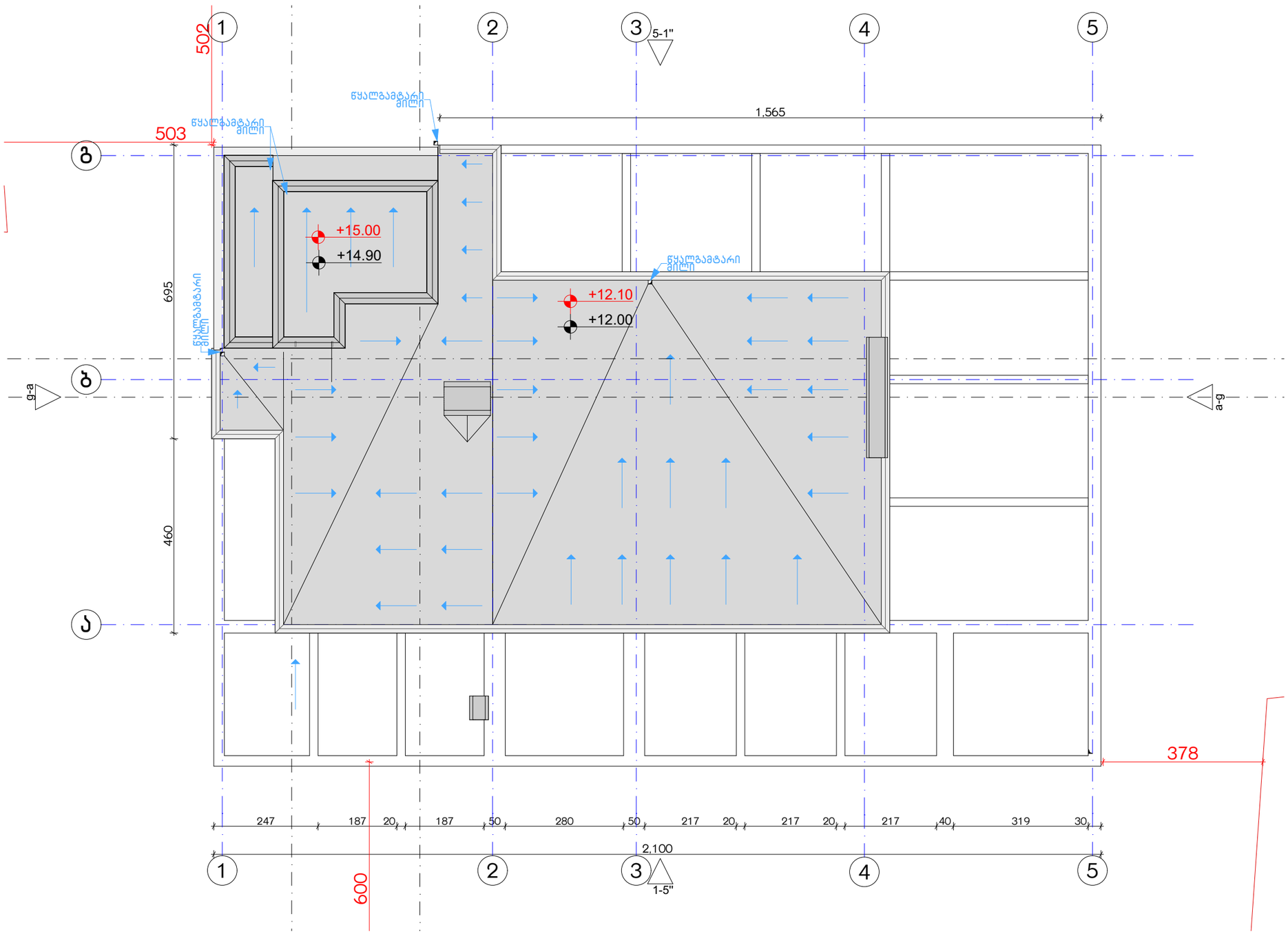

ექსპლიკაცია:	კორექტირება		პირობითი ნიშნები:	შენიშვნები	ნახაზის დასახელება:	პროექტის სახელწოდება
	№	კორექტირება	თარიღი	ნაკვეთის საზღვარი მონოლითი იატაკის მოზიდვა შემავსებელი ჭრილის ხაზი ±0.00 კონსტრუქციული ნიშნული ±0.00 არქიტექტურული ნიშნული	1. ნახაზში შეტანილი ცვლილება უნდა შეთანხმდეს პროექტის ავტორთან. 2. შენობის საპროექტო ნული (±0.00) ტოლია +440.89 აბსოლუტური ნიშნულის. 3. პროექტში ცვლილა ზომა მოცემულია სანტიმეტრებში, ნიშნულები - მეტრებში.	მისაწვდომობის სახურავი გეშმა +14.90 ნიშნულზე	მრავალბინიანი საცხოვრებელი სახლის, C გლოკის, არქიტექტურული პროექტი
	1							
	2							
	3							
	4							
	5							
	6							
	7							
	8							

			სტადია	პროექტი	
			თანამდებობა	გვარი	ხელმოწერა
			არქიტექტორი	კაბულაძე	
			არქიტექტორი	კმენდიაშვილი	

თარიღი	2021 წ.	
ფორმატი	ფურცლები	მასშტაბი
A-3	A20	1:100

მისამართი

ქ. თბილისი, ბიჭვინთის ქ. III, №13

ს/კ: 01.11.04.005.194

3869 მ²

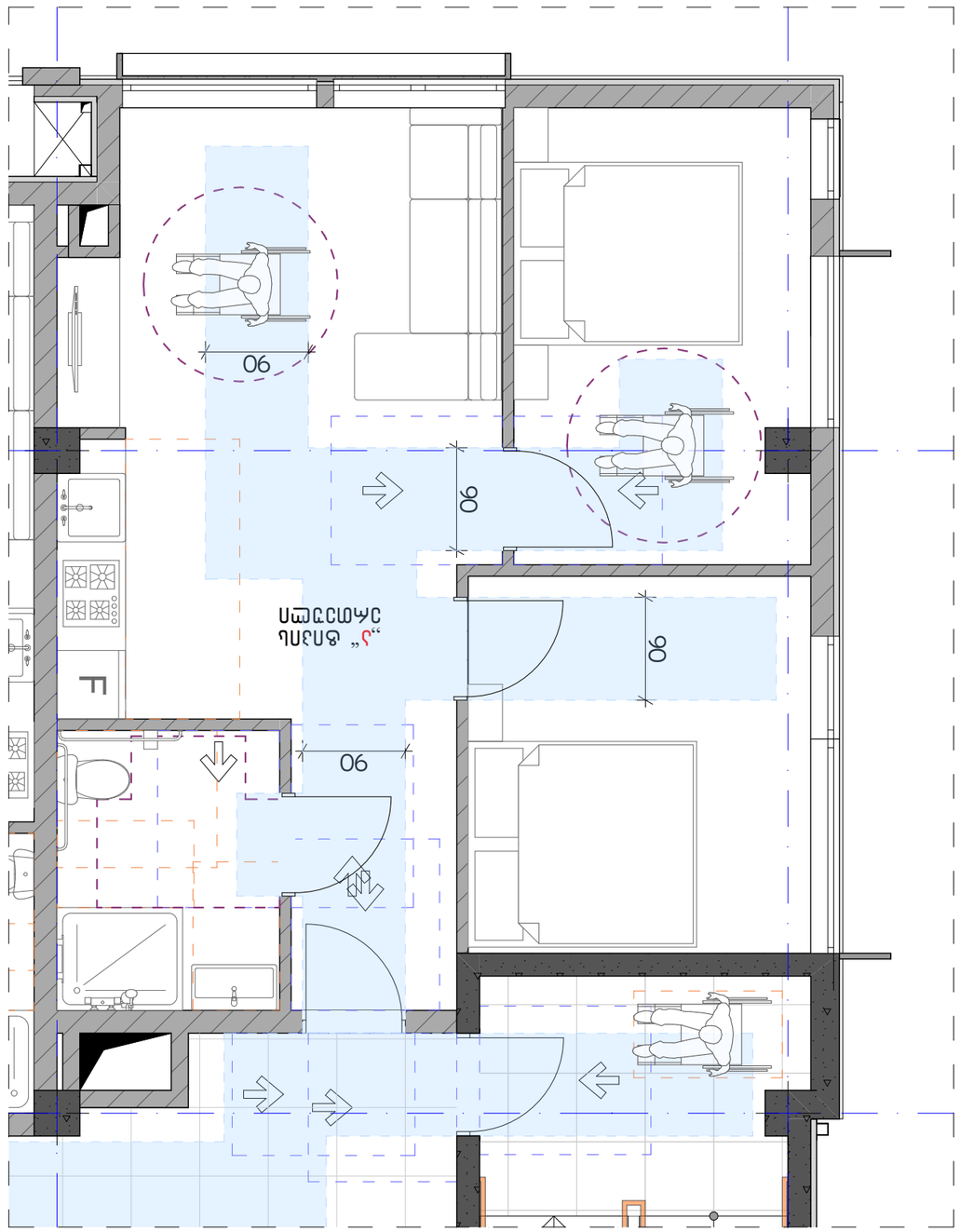

ՇԱԲԼՈՆԱՅԻՆ ՏՎՅԱԼՆԵՐ՝			
ՀԱՏԱԿԱԳԾԵՐԻ ՑԱՆԿ՝		ՕԳՏԱԳՈՐԾՎՈՂ	
№	ՀԱՏԱԿԱԳԾԻ ԱՆՎԱՆՈՒՄ՝		
1			
2			
3			
4			
5			
6			
7			
8			

ՀԱՏԱԿԱԳԾԵՐԻ ԲԱՑԱՏՐՈՒԹՅՈՒՆ՝

- ԳՈՒՅՆԵՐԸ ԲԱՑԱՌԱԿ ՊԱՏԿԵՐՈՎ ՀԱՏԱԿԱԳԾԵՐՈՎ ՍԱՀՄԱՆՎԱԾ ՀՈՂԱՄԱՍԵՐԻ ՀԱՄԱՐ.
- ՀՈՂԱՄԱՍԻ ԼԱՆԴՇԱՖՏԱՅԻՆ ԳԾԱՆԿԱՐԸ ԴԻՏԱՐԿՎԱԾ Է ՀՈՂԱՄԱՍԻ ՍԱՀՄԱՆՆԵՐԻ ՀԱՄԱՐ.
- ՀՈՂԱՄԱՍԻ ՍԱՀՄԱՆՆԵՐԸ ՉՆՇՎԱԾ ԵՆ ԲՆԱԿԱՆ ՎԻՃԱԿՈՒՄ.

ՀՈՂԱՄԱՍԻ ՀԱՍՑԵ

ՀՈՂԱՄԱՍԻ ԳՏՆՎԵԼՈՒ ՎԱՅՐԸ՝

ՀԱՍՑԵՆԵՐԻ ՑԱՆԿ՝

ԳԼԽԱՎՈՐ ԱՐՀԵՍՏԱԳԵՏ	ՀՈՎՀԱՆՆԻՍՅԱՆ Ա.	
ԳԼԽԱՎՈՐ ՃԱՐՏԱՐԱՊԵՏ	ՀՈՎՀԱՆՆԻՍՅԱՆ Ա.	
ՆԱԽԱԳԻԾ ԿԱՏԱՐՈՂ	ՀՈՎՀԱՆՆԻՍՅԱՆ Ա.	
ՆԱԽԱԳԻԾ ԿԱՏԱՐՈՂ	ՀՈՎՀԱՆՆԻՍՅԱՆ Ա.	

ՀԱՄԱՁԱՅՆԱԳՐՈՒԹՅՈՒՆ

ՀԱՍՑԵՆԵՐԻ ԱՆՎԱՆՈՒՄ՝

ՀԱՍՑԵՆԵՐԻ ՀԱՄԱՐ	ՀԱՍՑԵՆԵՐԻ ՏԻՊ	ՀԱՍՑԵՆԵՐԻ ՔԱՆԱԿ	ՀԱՍՑԵՆԵՐԻ ՄԱԿԵՐԵՍ

ՀԱՍՑԵՆԵՐԻ ՀԱՐԿԱՅԻՆ ՏՎՅԱԼՆԵՐ՝

ՀԱՍՑԵՆԵՐԻ ՀԱՄԱՐ	ՀԱՍՑԵՆԵՐԻ ՏԻՊ	ՀԱՍՑԵՆԵՐԻ ՔԱՆԱԿ	ՀԱՍՑԵՆԵՐԻ ՄԱԿԵՐԵՍ

ՀԱՍՑԵՆԵՐԻ ՀԱՐԿԱՅԻՆ ՏՎՅԱԼՆԵՐ՝

ՀԱՍՑԵՆԵՐԻ ՀԱՄԱՐ	ՀԱՍՑԵՆԵՐԻ ՏԻՊ	ՀԱՍՑԵՆԵՐԻ ՔԱՆԱԿ	ՀԱՍՑԵՆԵՐԻ ՄԱԿԵՐԵՍ

ՀԱՏԱԿԱԳԾՈՂ	ՀԱՅԿԱԶՈՒՆ ԱՐՇԱԿ	ՀԱՄԱՁԱՅՆԱԳՐՈՒԹՅՈՒՆ	ՕՐ
ՀԱՍՏԱՏՈՂ	ՀՈՎՀԱՆՆԻՍՅԱՆ Ա.		
ՀԱՍՏԱՏՈՂ	ՀՈՎՀԱՆՆԻՍՅԱՆ Ա.		
ՀԱՍՏԱՏՈՂ	ՀՈՎՀԱՆՆԻՍՅԱՆ Ա.		
ՀԱՍՏԱՏՈՂ	ՀՈՎՀԱՆՆԻՍՅԱՆ Ա.		

ՀԱՏԱԿԱԳԾՎՈՂ ԲՆԱԿԱՐԱՆԻ ՀԱՍՑԵ՝

ՀՈՂԱՄԱՍ ԱՌԱՔ

ՀՈՂԱՄԱՍԻ ԳՏՆՎԵԼՈՒ ՎԱՅՐԸ՝

1. ԲԱՆԱԿԱՆ ՀՈՂԱՄԱՍԵՐԻ ՀԱՄԱՐ ՕԳՏԱԳՈՐԾՎԱԾ Է ՀՈՂԱՄԱՍԻ ՀԱՅԿԱԶՈՒՆ ԱՐՇԱԿԸ.
2. ՀՈՂԱՄԱՍԻ ԼԱՆԴՇԱՖՏԱՅԻՆ ԳԾԱՆԿԱՐԸ (ՔՈՆԹՈՒՐԸ) ՀԱՅԿԱԶՈՒՆ +440.89 ԱԲՍՈԼՅՈՒՏ ԲԱՐՁՐՈՒԹՅԱՆ ՎՐԱՅ ԿԱՏԱՐՎԱԾ Է ՏԱՊՈԳՐԱՖԻԱԿԱՆ ՀԱՄԱԿԱՐԳՈՎ.
3. ՀՈՂԱՄԱՍԻ ՍԱՀՄԱՆՆԵՐԸ ՊԱՐԶԱՑՎԱԾ ԵՆ ՀՈՂԱՀԱՏԱԿԱԳՐՈՒԹՅԱՆ ԲԱՂԿՈՑՈՎ ՀՈՂԱՄԱՍԵՐԻ ՀԱՄԱՐ.

ՀՈՂԱՄԱՍԻ ՀԱՍՑԵ

ՀՈՂԱՄԱՍԻ ՎԱՃԱՌՔԻ ՏԵՍԱԿ՝

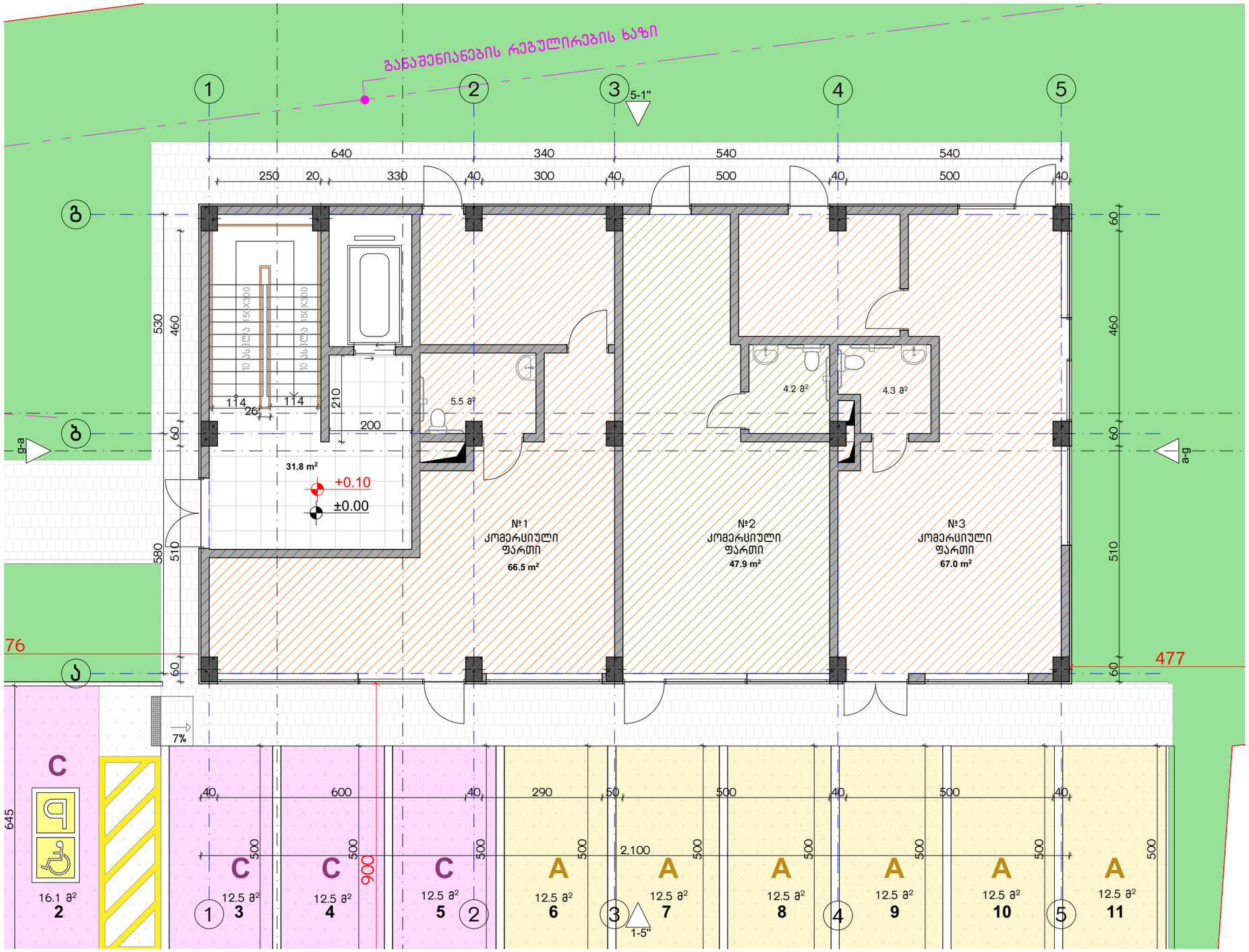

ექსპლიკაცია:

განაშენიანების ფართობი - 241.5 მ²
კიბის უჯრედისა და სადარბაზოს ფართობი - 31.8 მ²
კომერციული - 181.4 მ²

კორექტირება

№	კორექტირება	თარიღი
1		
2		
3		
4		
5		
6		
7		
8		

პირობითი ნიშნები:

- ნაკვეთის საზღვარი
- მონოლითი
- იატაკის მოპირკეთება
- შემავსებელი
- ჭრილის ხაზი
- ±0.00 კონსტრუქციული ნიშნული
- ±0.00 არქიტექტურული ნიშნული

შენიშვნები

1. ნახაზზე შეტანილი ყველა ცვლილება უნდა შეთანხმდეს პროექტის ავტორთან.
2. შენობის საპროექტო ნული (±0.00) ტოლია +440.89 აბსოლუტური ნიშნულის.
3. პროექტში ყველა ზომა მოცემულია სანტიმეტრებში, ნიშნულები - მეტრებში.

მისამართი

ქ. თბილისი, ბიჭვინთის ქ. III, №13
ს/კ: 01.11.04.005.194
3869 მ²

ნახაზის დასახელება:

გეგმა 0.00 ნიშნულზე

პროექტის სახელწოდება

მრავალბინიანი საცხოვრებელი სახლის,
C ბლოკის, არქიტექტურული პროექტი

სტადია	პროექტი	
თანამდებობა	გვარი	ხელმოწერა
არქიტექტორი	კ.აბულაძე	
არქიტექტორი	ქ.ჭინდიაშვილი	

თარიღი 2021 წ.

ფურცელი	ფურცლები	მასშტაბი
A-3	A22	1:100

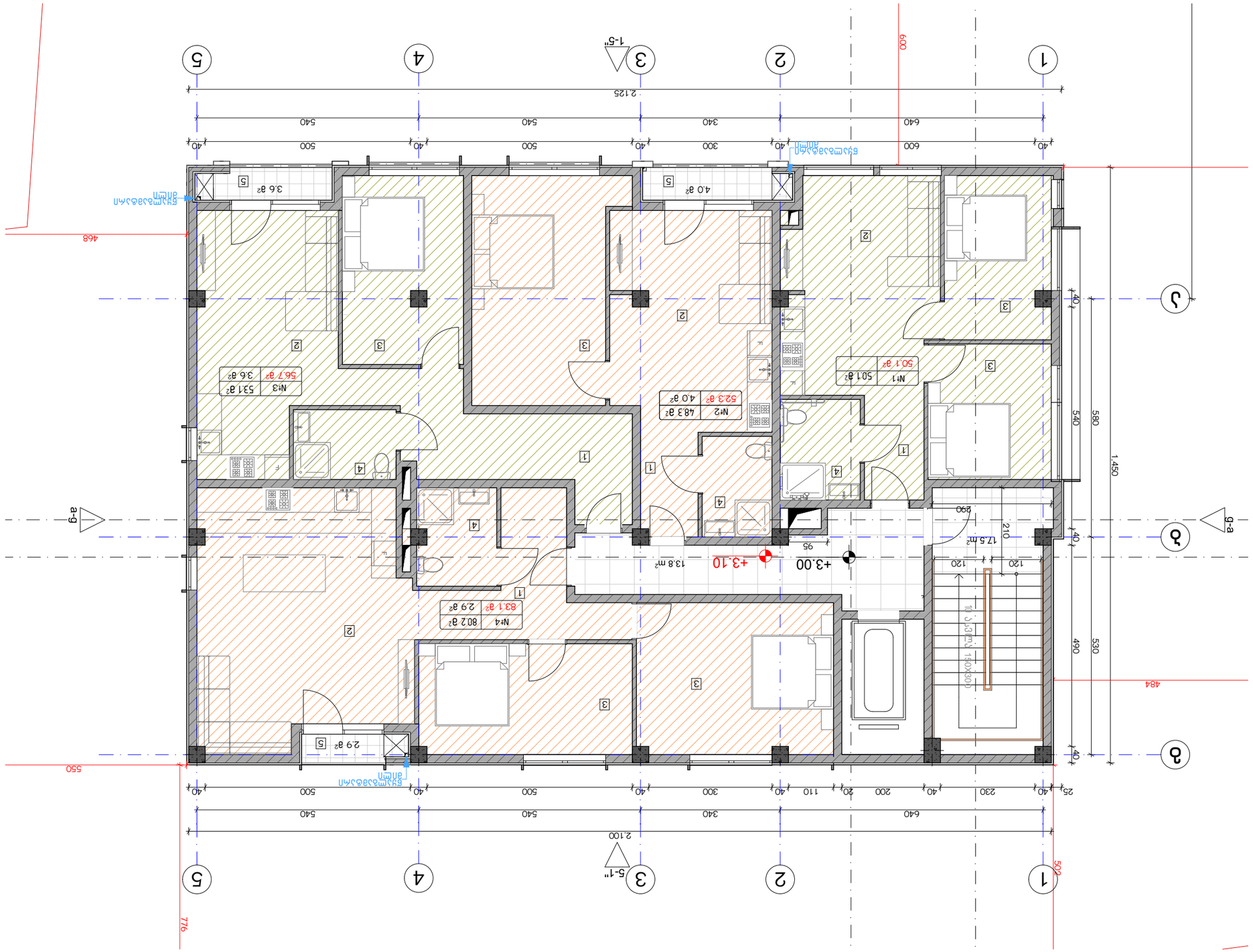

პროექტის დასახელება:			
1. პროექტ/შენობა-ნაგებობის დასახელება 2. სართული (ები) - სადგომ-სართული 3. სართულების რაოდენობა 4. ს/ნ ზონა/ტერიტორია 5. ა/ნომერი		ძირითადი ფართობი ფარდობა - 306.8 მ² სართულის ფართობი - 232.1 მ² სართულების რაოდენობა - 10.5 მ² ავტო. ჭრილის ფარდობა და სართულების რაოდენობა - 30.9 მ²	
ტიპიური სართულების ფარდობითი ფართობების ცხრილი:			
№	ტიპიური სართული	რაოდენობა	
1			
2			
3			
4			
5			
6			
7			
8			
პროექტირების ეტაპი:			
ტექნიკური პროექტი			
ნახაზის დასახელება:			
ფასადი 1-5			
ნახაზის ნომერი:			
A-3			
მასშტაბი:			
1:100			

ტექნიკური პირობები:			
1. ტერიტორიის გეგმა-სქემაზე ასახული ობიექტის ადგილმდებარეობა, ასევე მიმდებარე ტერიტორიის ათვისების პირობები განსაზღვრულია ქ. თბილისის მუნიციპალიტეტის ტერიტორიული ორგანოს მიერ გაცემული ტექნიკური პირობებით (№ 01/24-1 14/03/2024). 2. ნაგებობის სიმაღლე განსაზღვრულია ქ. თბილისის მუნიციპალიტეტის ტერიტორიული ორგანოს მიერ გაცემული ტექნიკური პირობებით (№ 01/24-1 14/03/2024). 3. ნაგებობის ფასადის მასალა და ფერადოვანი გადაწყვეტა შეთანხმებულია ქ. თბილისის მუნიციპალიტეტის ტერიტორიული ორგანოს მიერ გაცემული ტექნიკური პირობებით (№ 01/24-1 14/03/2024). 4. ნაგებობის სიმაღლეთა სისტემა - Baltic 1957. 5. ნაგებობის კოორდინატები მოცემულია WGS-84 კოორდინატთა სისტემაში.			
ნაგებობის ზედა ნიშნული +3.00			
ავტორი(ები):			
ფიზიკური პირის სახელი, გვარი **ან** იურიდიული პირის დასახელება ხელმოწერა			
ხელმოწერის თარიღი			
ნახაზის დასახელება	ნახაზის ნომერი	ფურცლების რაოდენობა	
ფასადი 1-5	A-3		
მასშტაბი	ფორმატი	ფურცლის ნომერი	
1:100	A23		



ექსპლიკაცია:

1. ჯოლი/შემოსასვლელი
2. საერთო ოთახი - სამზარეულო
3. საძინებელი
4. სპ. წერტილი
5. აივანი

განაშენიანების ფართობი - 306.8 მ²
საცხოვრებელი ფართობი - 232.9 მ²
საზაფხულო ფართობი - 7.5 მ²
კიბის უჯრედისა და სადარბაზოს ფართობი - 33.2 მ²

კორექტირება

№	კორექტირება	თარიღი
1		
2		
3		
4		
5		
6		
7		
8		

პირობითი ნიშნები:

- ნაკვეთის საზღვარი
- მონოლითი
- იატაკის მოჭიმვა
- შემამსებელი
- ჭრილის ხაზი
- ±0.00 კონსტრუქციული ნიშნული
- ±0.00 არქიტექტურული ნიშნული

შენიშვნები

1. ნახაზში შეტანილი ყველა ცვლილება უნდა შეთანხმდეს პროექტის ავტორთან.
2. შენობის საპროექტო ნული (±0.00) ტოლია +440.89 აბსოლუტური ნიშნულის.
3. პროექტში ყველა ზომა მოცემულია სანტიმეტრებში, ნიშნულები - მეტრებში.

მისამართი

ქ. თბილისი, ბიბვინთის ქ. III, №13
ს/კ: 01.11.04.005.194
3869 მ²
.

ნახაზის დასახელება:

ბეჭმა +6.00 ნიშნულზე

პროექტის სახელწოდება

მრავალბინიანი საცხოვრებელი სახლის,
C ბლოკის, არქიტექტურული პროექტი

სტადია	პროექტი	
თანაშემდგომი	გვარი	ხელმოწერა
არქიტექტორი	ქაბულაძე	
არქიტექტორი	ქმინდიაშვილი	

თარიღი	2021 წ.	
ფურცლის	ფურცლების	მასშტაბი
A-3	A24	1:100

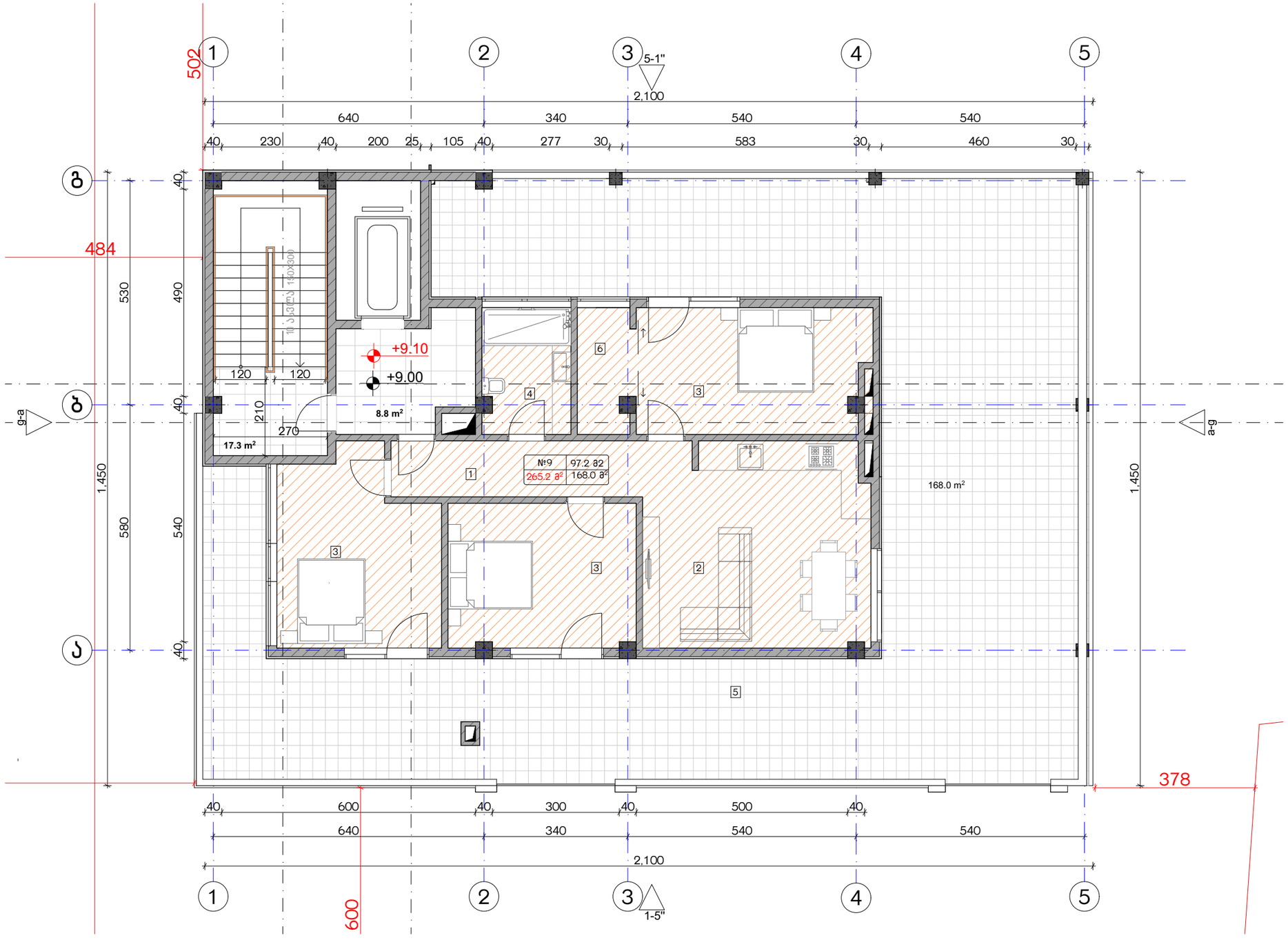

ექსპლიკაცია:

1. ჰოლი/შესმოსასვლელი
2. საერთო ოთახი - სამზარეულო
3. საძინებელი
4. სპ. წერტილი
5. აივანი

განაშენიანების ფართობი -	304.6 მ²
საცხოვრებელი ფართობი -	97.2 მ²
საზაფხულო ფართობი -	158.8 მ²
კიბის უჯრედისა და სადარბაზოს ფართობი -	21.6 მ²

კორექტირება

№	კორექტირება	თარიღი
1		
2		
3		
4		
5		
6		
7		
8		

პირობითი ნიშნები:

- ნაკვეთის საზღვარი
- მონოლითი
- იატაკის მოჭიმვა
- შემავსებელი
- ჭრილის ხაზი
- ±0.00 კონსტრუქციული ნიშნული
- ±0.00 არქიტექტურული ნიშნული

შენიშვნები

1. ნახაზში შეტანილი ცვლილება უნდა შეთანხმოს პროექტის ავტორთან.
2. შენობის საპროექტო ნული (±0.00) ტოლია +440.89 აბსოლუტური ნიშნულის.
3. პროექტში ცვლილა ზომა მოცემულია სანტიმეტრებში, ნიშნულები - მეტრებში.

მისამართი

ქ. თბილისი, ბიჭვინთის ქ. III, №13

ს/კ: 01.11.04.005.194

3869 მ²

.

ნახაზის დასახელება:

გეგმა +9.00 ნიშნულზე

პროექტის სახელწოდება

მრავალბინიანი საცხოვრებელი სახლის,
C ბლოკის, არქიტექტურული პროექტი

სტადია	პროექტი	
თანამდებობა	გვარი	ხელმოწერა
არქიტექტორი	კ.აბულაძე	
არქიტექტორი	ქ.ჭინჭიკაშვილი	

თარიღი 2021 წ.

ფურცელი	ფურცლები	მასშტაბი
A-3	A25	1:100

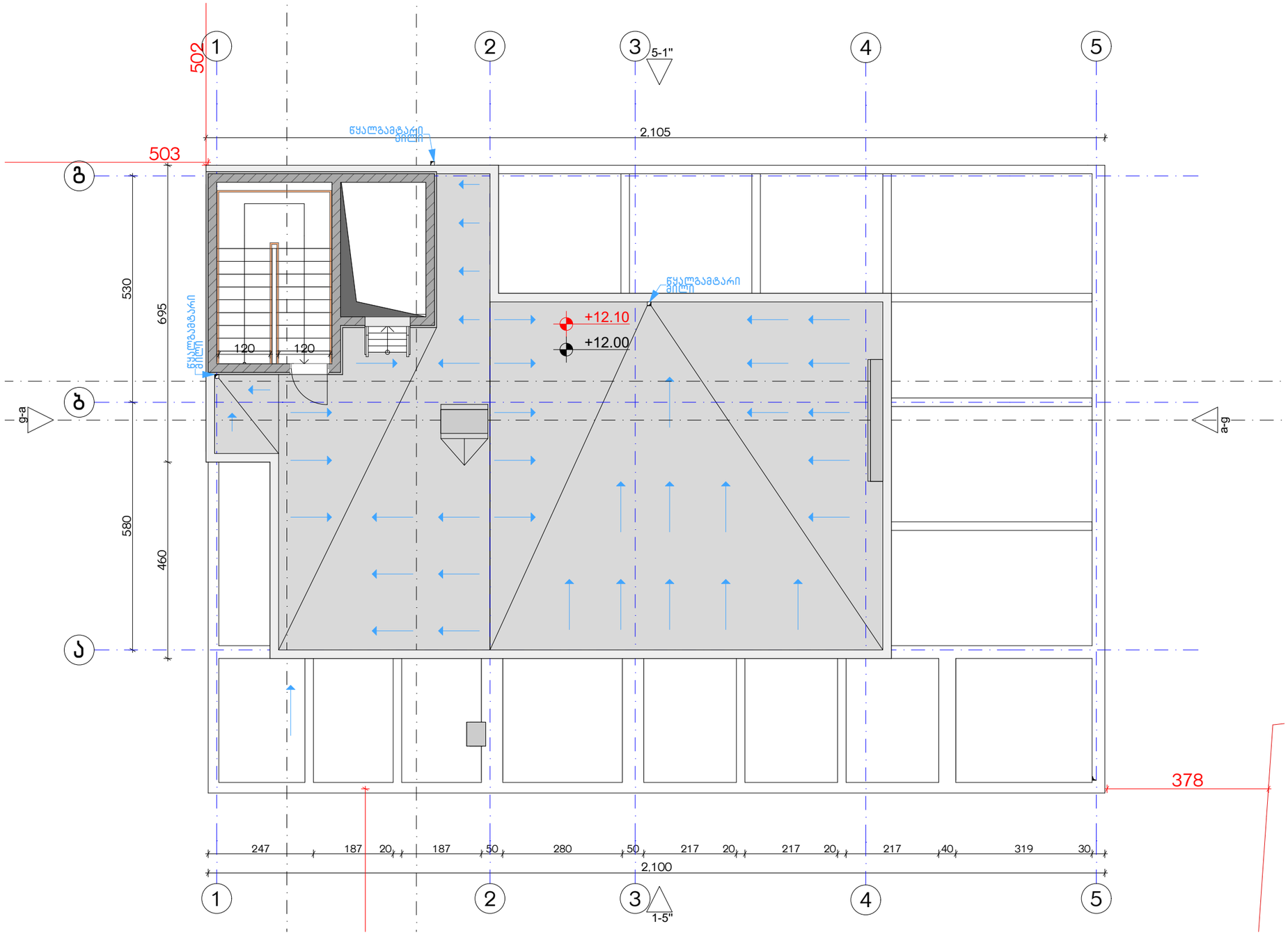

ექსპლიკაცია:

განაშენიანების ზართობი - 23 მ²
კიბის უჯრედისა და სადარბაზოს
ზართობი -

კორექტირება

№	კორექტირება	თარიღი
1		
2		
3		
4		
5		
6		
7		
8		

პირობითი ნიშნები:

- ნაკვეთის საზღვარი
- მონოლითი
- იატაკის მოზიმვა
- შემავსებელი
- ჭრილის ხაზი
- ±0.00 კონსტრუქციული ნიშნული
- ±0.00 არქიტექტურული ნიშნული

შენიშვნები

1. ნახაზში შეტანილი ცვლა ცვლილება უნდა შეთანხმდეს პროექტის ავტორთან.
2. შენობის საპროექტო ნული (±0.00) ტოლია +440.89 აბსოლუტური ნიშნულის.
3. პროექტში ცვლა ზომა მოცემულია სანტიმეტრებში, ნიშნულები - მეტრებში.

მისამართი

ქ. თბილისი, ბიბინეთის ქ. III, №13
ს/კ: 01.11.04.005.194
3869 მ²

ნახაზის დასახელება:

სახურავის გეგმა +12.00 ნიშნულზე

პროექტის სახელწოდება

მრავალბინიანი საცხოვრებელი სახლის,
C ბლოკის, არქიტექტურული პროექტი

სტადია	პროექტი	
თანამდებობა	გვარი	ხელმოწერა
არქიტექტორი	კ.აბულაძე	
არქიტექტორი	ქ.ჭინჭიაშვილი	

თარიღი 2021 წ.

ფურცლის	ფურცლები	მასშტაბი
A-3	A26	1:100

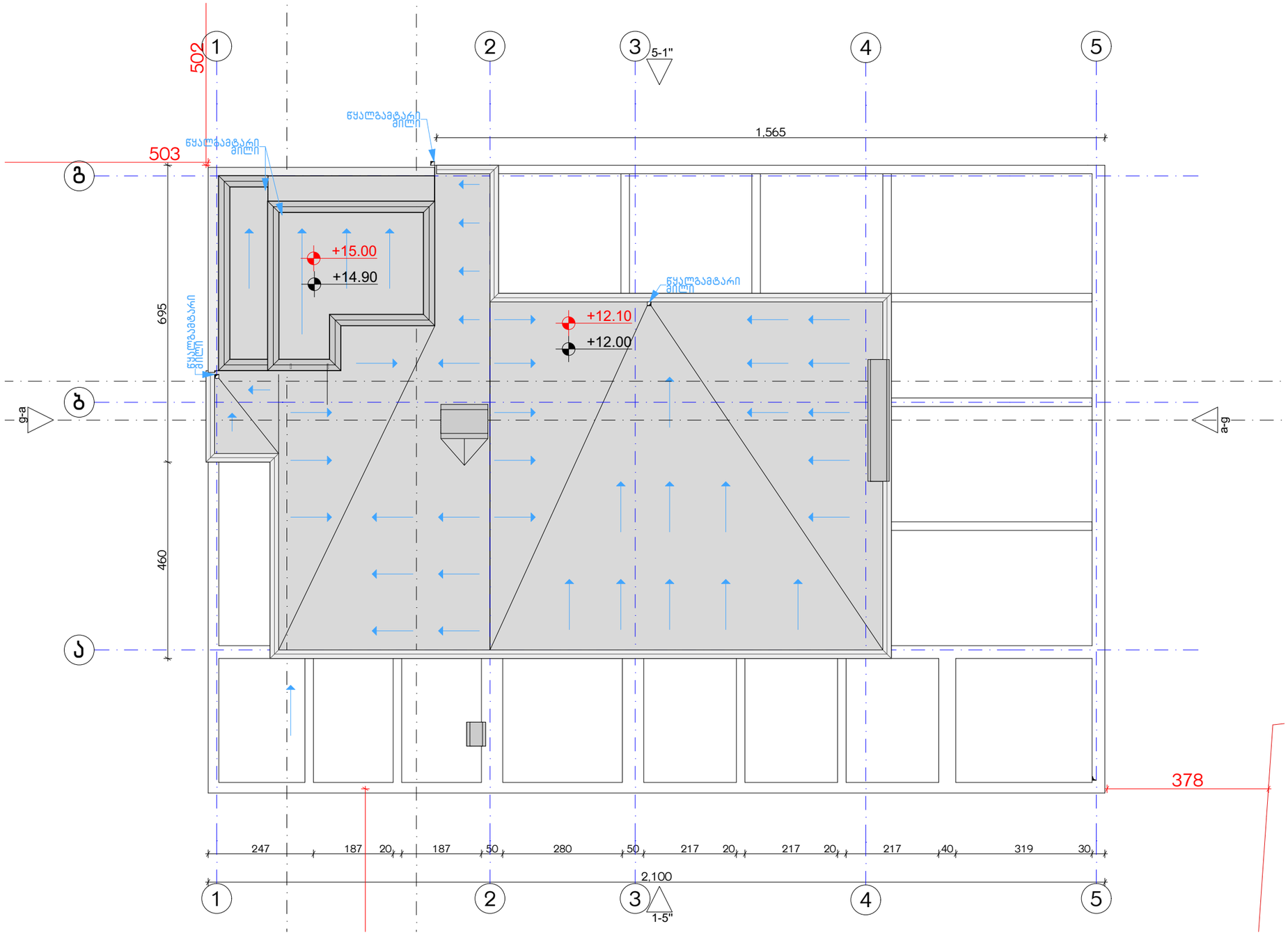

ექსპლიკაცია:	კორექტირება		პირობითი ნიშნები:	შენიშვნები	ნახაზის დასახელება:	პროექტის სახელწოდება	
	№	კორექტირება	თარიღი	ნაკეთის საზღვარი მონოლითი იატაკის მოჭიმვა შემავსებელი ჭრილის ხაზი ±0.00 კონსტრუქციული ნიშნული ±0.00 არქიტექტურული ნიშნული	1. ნახაზში შეტანილი ყველა ცვლილება უნდა შეთანხმდეს პროექტის ავტორთან. 2. შენობის საპროექტო ნული (±0.00) ტოლია +440.89 აბსოლუტური ნიშნულის. 3. პროექტში ყველა ზომა მოცემულია სანტიმეტრებში, ნიშნულები - მეტრებში.	სახშირავისბეგმა +14.90 ნიშნულზე	მრავალბინიანი საცხოვრებელი სახლის, **C** ბლოკის, არქიტექტურული პროექტი
	1				მისამართი		
	2				ქ. თბილისი, ბიგვინდის ქ. III, №13 ს/კ: 01.11.04.005.194 3869 მ² .		
	3						
	4						
	5						
	6						
	7						
	8						

სტადია	პროექტი			
თანამდებობა	გვარი	ხელმოწერა		
			თარიღი	2021 წ.
არქიტექტორი	კაბულაძე		ფურცლები	მასშტაბი
არქიტექტორი	ქინდიაშვილი		A-3	A27 1:100

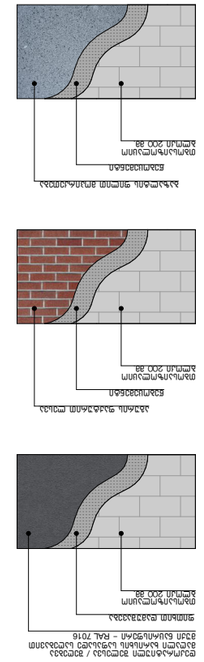

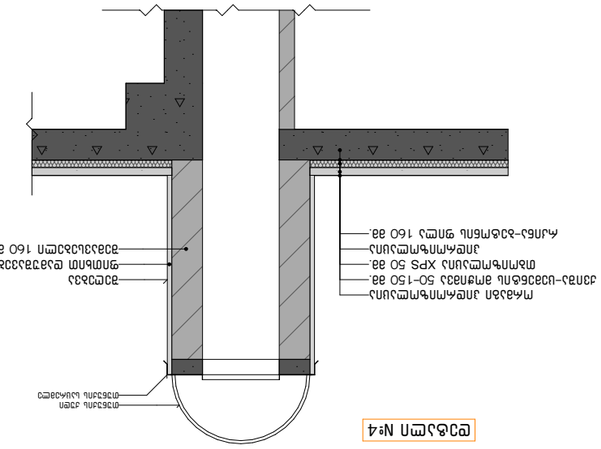
Монолитная железобетонная плита перекрытия
Пенополистирол ППС 50 кг/м³ 50 мм.
Цементно-песчаная стяжка армированная 50–150 мм.
Цементно-песчаная стяжка армированная 50–150 мм.
Пенополистирол ППС 50 кг/м³ 50 мм.
Монолитная железобетонная плита перекрытия
Пенополистирол ППС 50 кг/м³ 160 мм.
Цементно-песчаная стяжка армированная 50–150 мм.
Пенополистирол ППС 50 кг/м³ 160 мм.
Монолитная железобетонная плита перекрытия

ორმხრივი კავშირის გამოყენების წესები, ნიშანი უნდა გაიკრას თავშესაფრის ფართობებთან

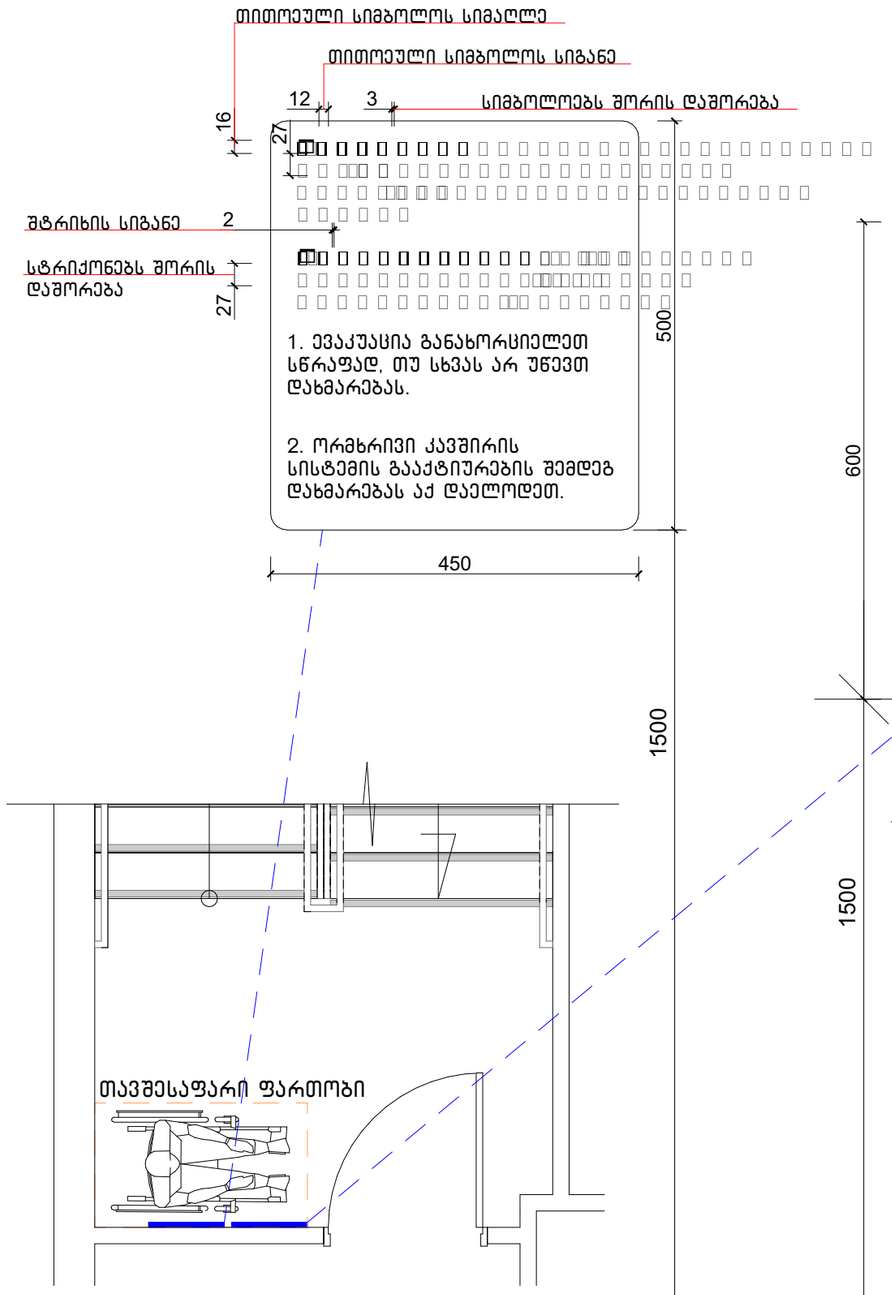

გზა-კიბის ამოსასვლობის ნიშანი, გზა-კიბის საზღვრებში, დერეფანში გამავალი კარის საკეტის მომიჯნავედ

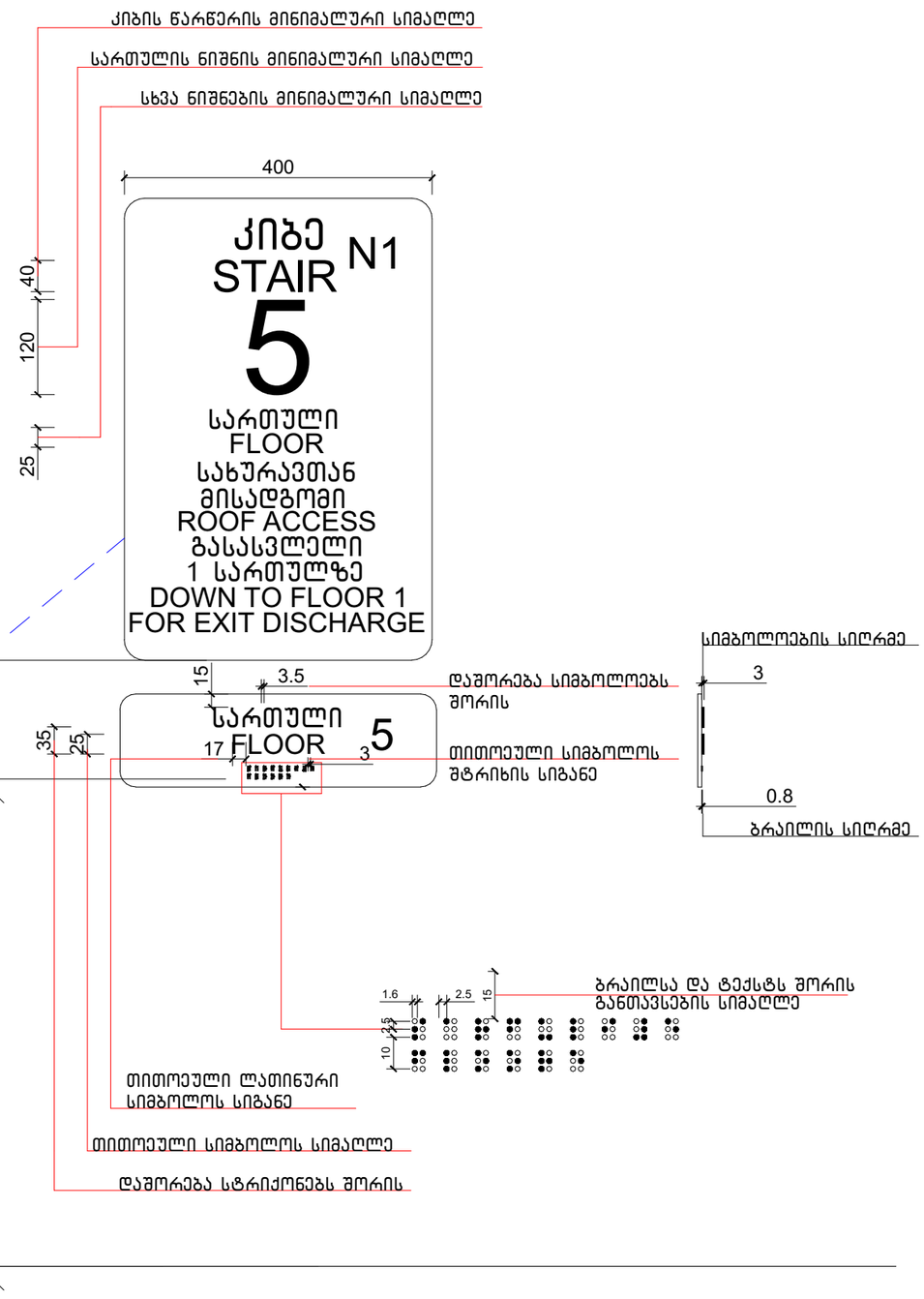

ექსპლიკაცია:

კორექტირება		
№	კორექტირება	თარიღი
1		
2		
3		
4		
5		
6		
7		
8		

პირობითი ნიშნები:

- ნაკვეთის საზღვარი
- მონოლითი
- იატაკის მოპირკეთება
- შემავსებელი
- ბრილის ხაზი
- ±0.00 კონსტრუქციული ნიშნული
- ±0.00 არქიტექტურული ნიშნული

შენიშვნები

1. ნახაზში შეტანილი ყველა ცვლილება უნდა შეთანხმდეს პროექტის ავტორთან.
2. შენობის საპროექტო ნული (±0.00) ტოლია +440.89 აბსოლუტური ნიშნულის.
3. პროექტში ყველა ზომა მოცემულია სანტიმეტრებში, ნიშნულები - მეტრებში.

მისამართი

ქ. თბილისი, ბიგვინთის ქ. III, №13
ს/კ: 01.11.04.005.194
3869 მ²
.

ნახაზის დასახელება:

დეტალები

პროექტის სახელწოდება

მრავალბინიანი საცხოვრებელი სახლის,
B ბლოკის, არქიტექტურული პროექტი

სტადია	პროექტი	არ
თანამდებობა	გვარი	ხელმოწერა
არქიტექტორი	ქ.აბულაძე	
არქიტექტორი	ქ.მინდიაშვილი	

თარიღი	2021 წ.	
ფორმატი	ფურცლები	მასშტაბი
A-3	A36	1:100

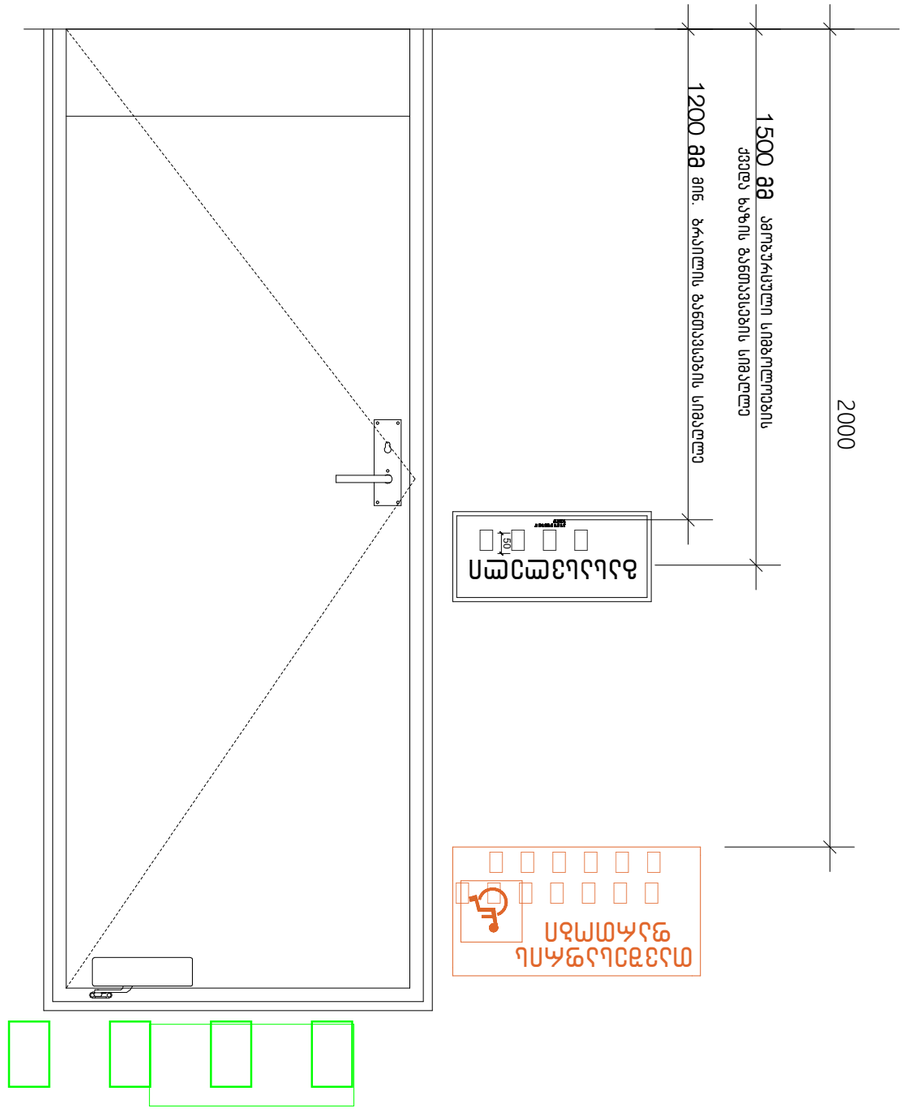

ტექნიკური ზედამხედველის ხელმოწერა		
ტექნიკური ზედამხედველის სახელი, გვარი		
ტექნიკური ზედამხედველის სერტიფიკატის ნომერი		
სამშენებლო სამუშაოების დასრულების ვადა		
სამშენებლო სამუშაოების დაწყების ვადა		
სამშენებლო სამუშაოების ხელმძღვანელის ხელმოწერა		
სამშენებლო სამუშაოების ხელმძღვანელის სახელი, გვარი		
სამშენებლო სამუშაოების ხელმძღვანელის სერტიფიკატის ნომერი		

ექსპლიკაცია:

გასასვლელის განათებული ნიშანი

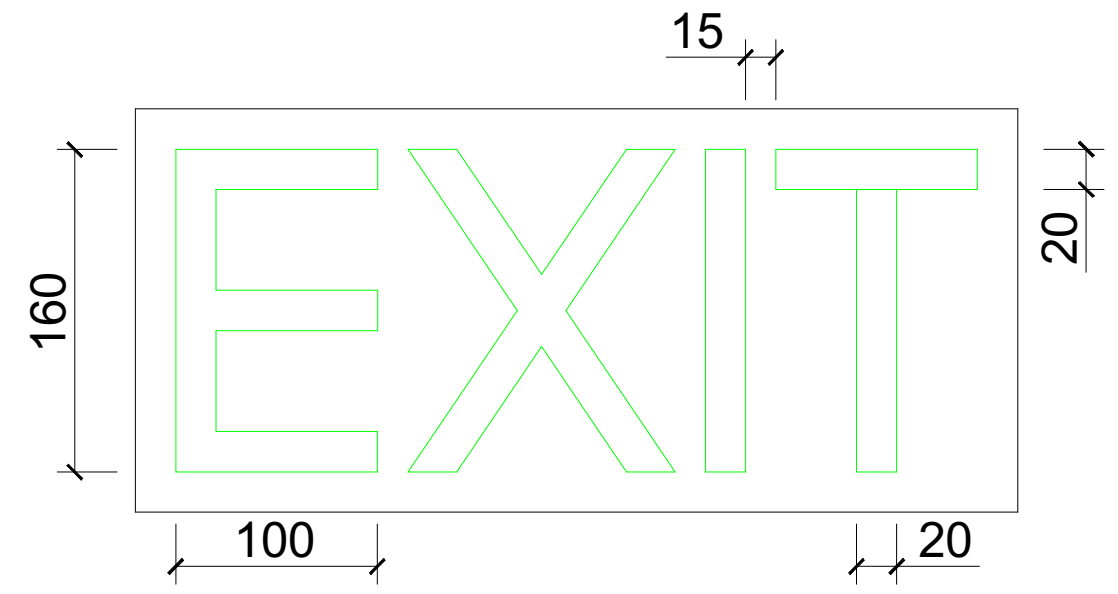

ნიშანი ამობურცული სიმბოლოებით და ბრაილით გზა-კიბის შესასვლელთან და გარეთ გამავალ ყველა კართან

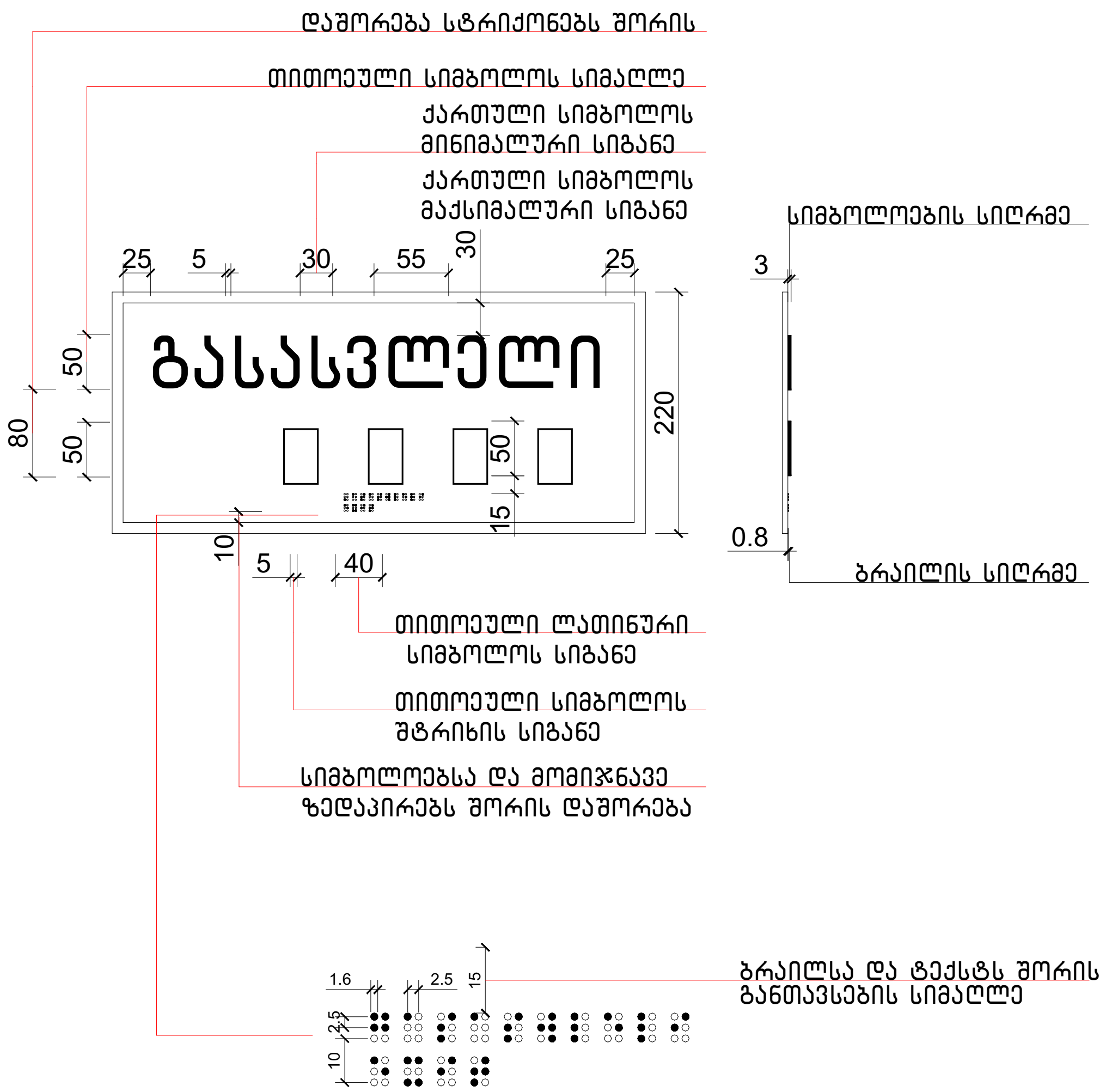

განათებული ნიშანი თავშესაფრის ფართობთან მიმავალ კართან

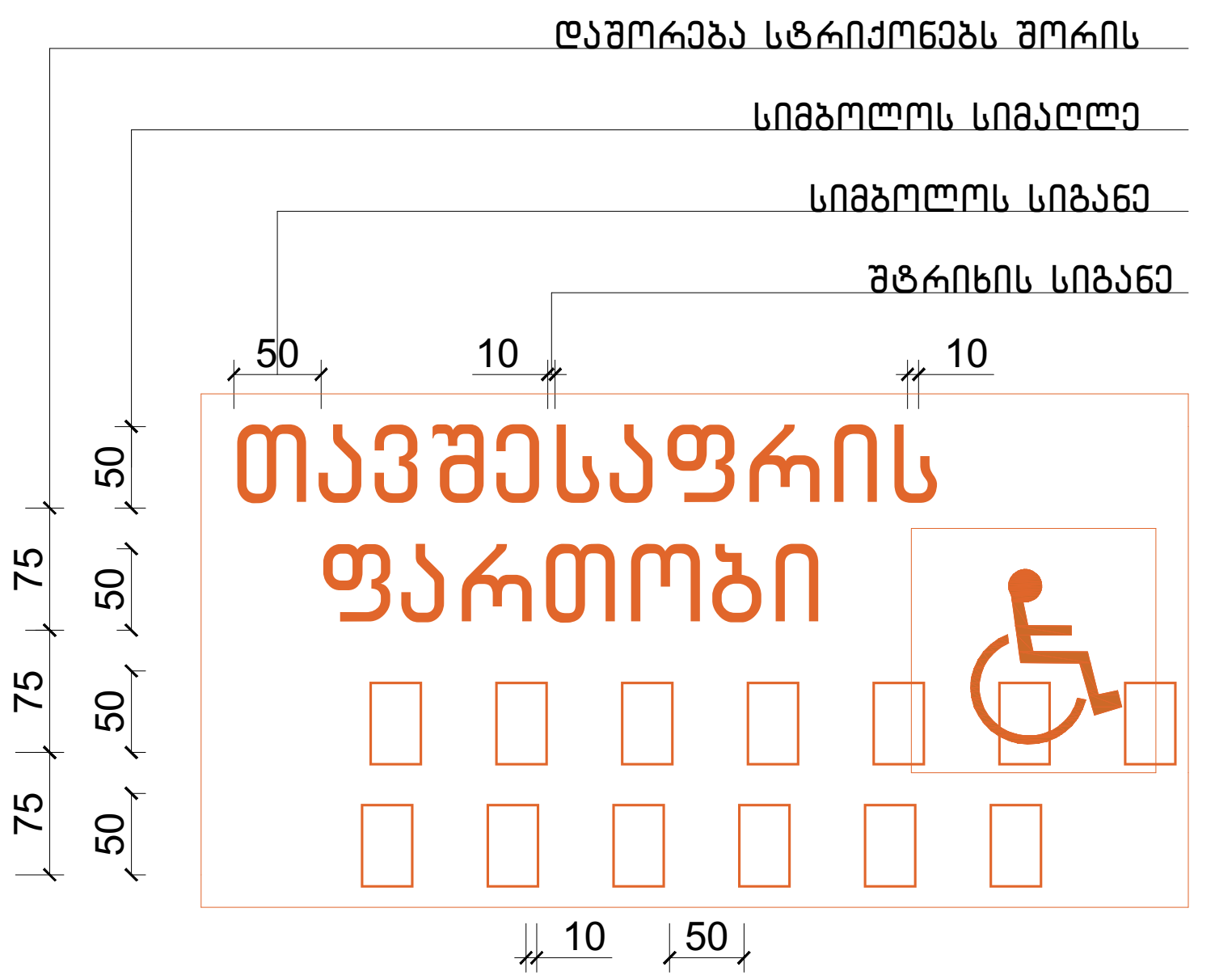

კორექტირება		
№	კორექტირება	თარიღი
1		
2		
3		
4		
5		
6		
7		
8		

პირობითი ნიშნები:

- ნაკვეთის საზღვარი
- მონოლითი
- იატაკის მოჭიმვა
- შემავსებელი
- ჭრილის ხაზი
- ±0.00 კონსტრუქციული ნიშნული
- ±0.00 არქიტექტურული ნიშნული

შენიშვნები

1. ნახაზში შეტანილი ყველა ცვლილება უნდა შეთანხმდეს პროექტის ავტორთან.
2. შენობის საპროექტო ნული (±0.00) ტოლია +440.89 აბსოლუტური ნიშნულის.
3. პროექტში ყველა ზომა მოცემულია სანტიმეტრებში, ნიშნულები - მეტრებში.

მისამართი

ქ. თბილისი, ბიჭვინთის ქ. III, №13
ს/კ: 01.11.04.005.194
3869 მ²

ნახაზის დასახელება:

დეტალები

პროექტის სახელწოდება

მრავალბინიანი საცხოვრებელი სახლის, B ბლოკის, არქიტექტურული პროექტი

სტადია	პროექტი	არ
თანამდებობა	გვარი	ხელმოწერა
არქიტექტორი	კ.აბულაძე	
არქიტექტორი	კ.მინდიაშვილი	

თარიღი	2021 წ.	
ფორმატი	ფურცლები	მასშტაბი
A-3	A38	1:100

ნიშანი განთავსდება
გზა-კიბის საზღვრებში
კარის მომიჯნავედ

ნიშანი განთავსდება
გზა-კიბის საზღვრებში
კარის მომიჯნავედ

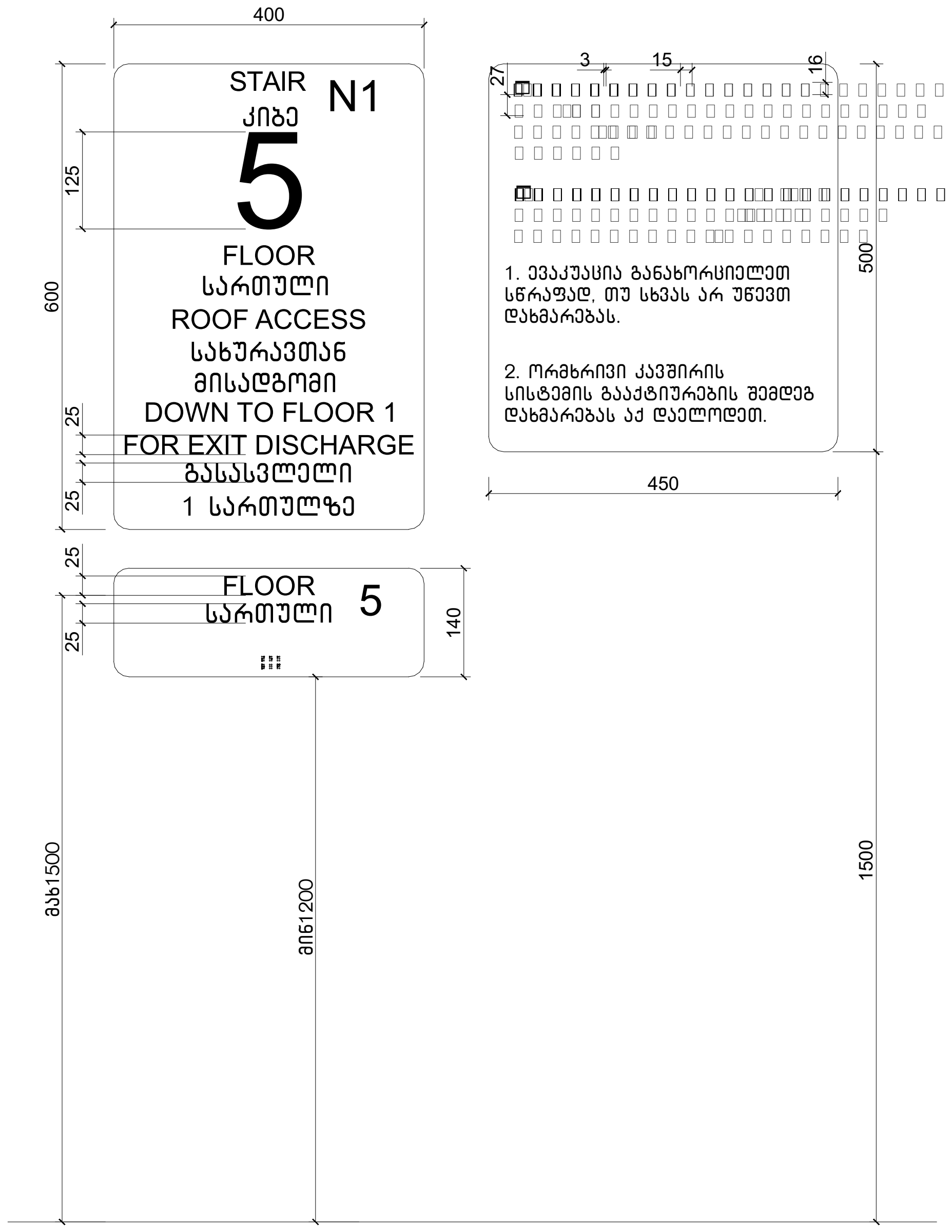

ნიშანი განთავსდება
გარე მისაწვდომ ავტოსადგომთან

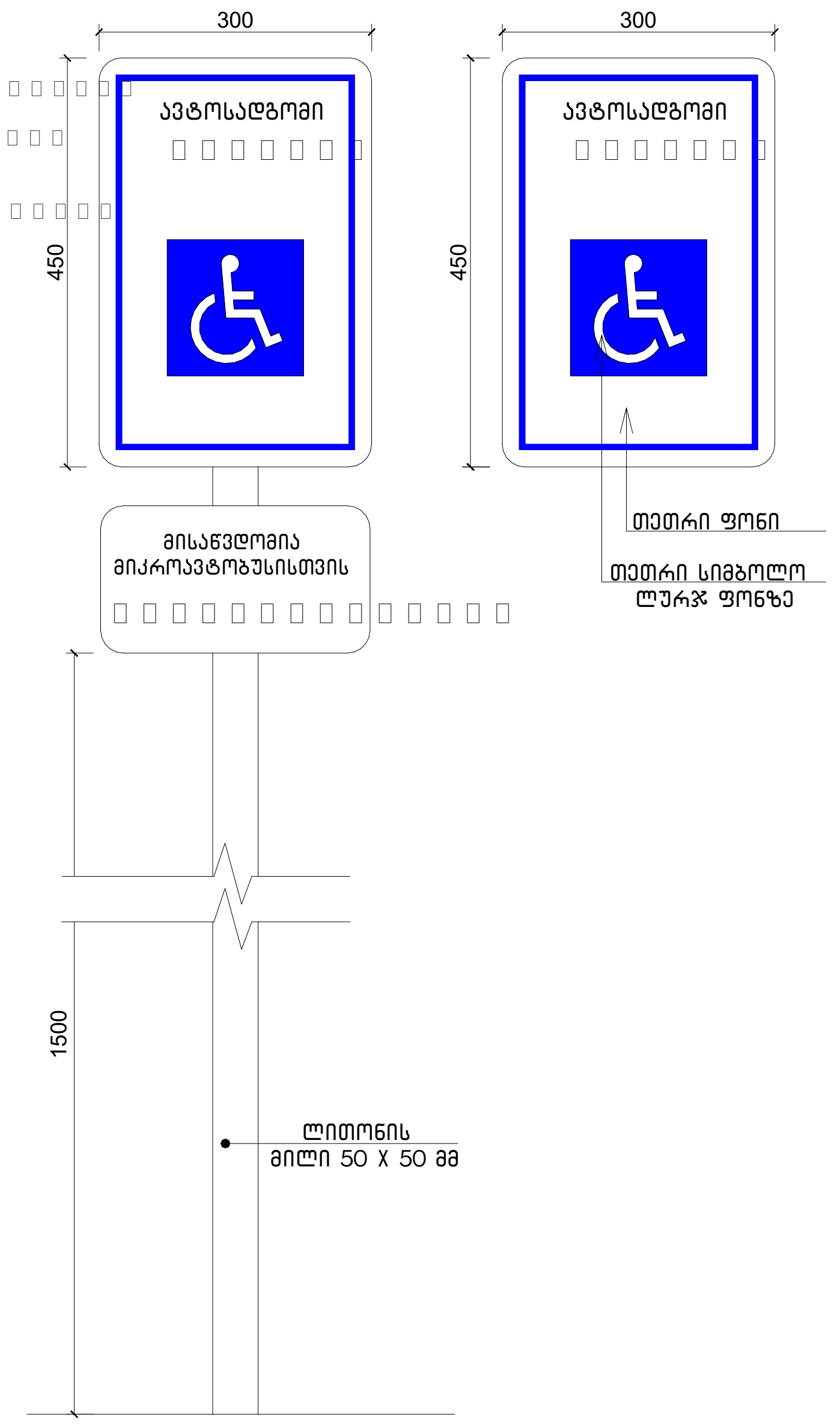

ამოწნობადი გამაფრთხილებელი

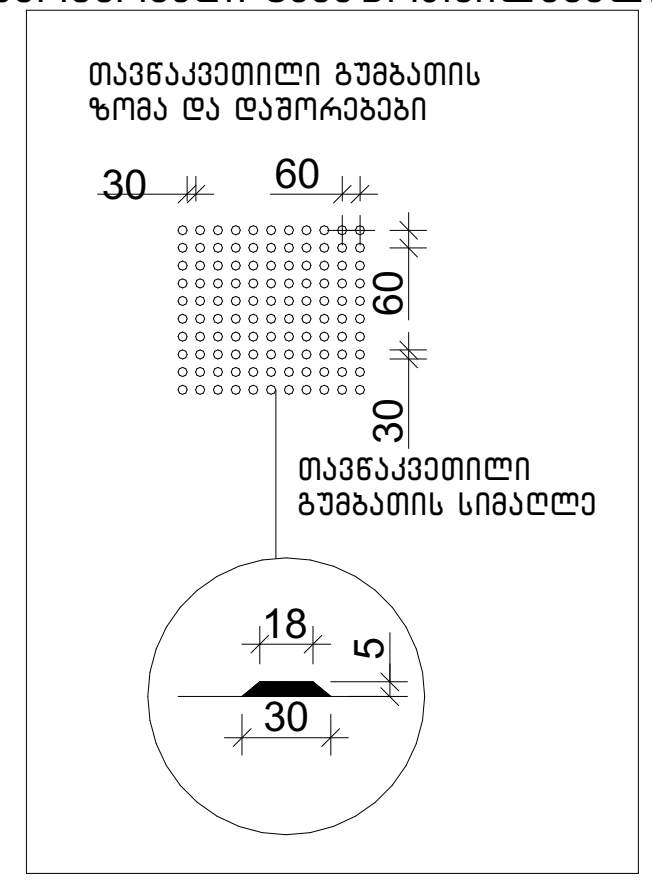

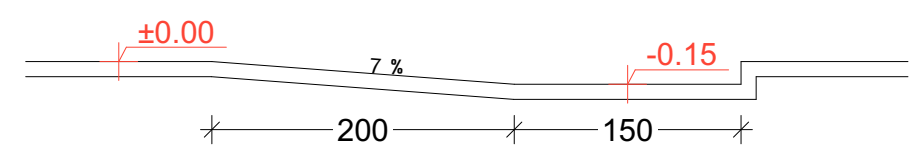

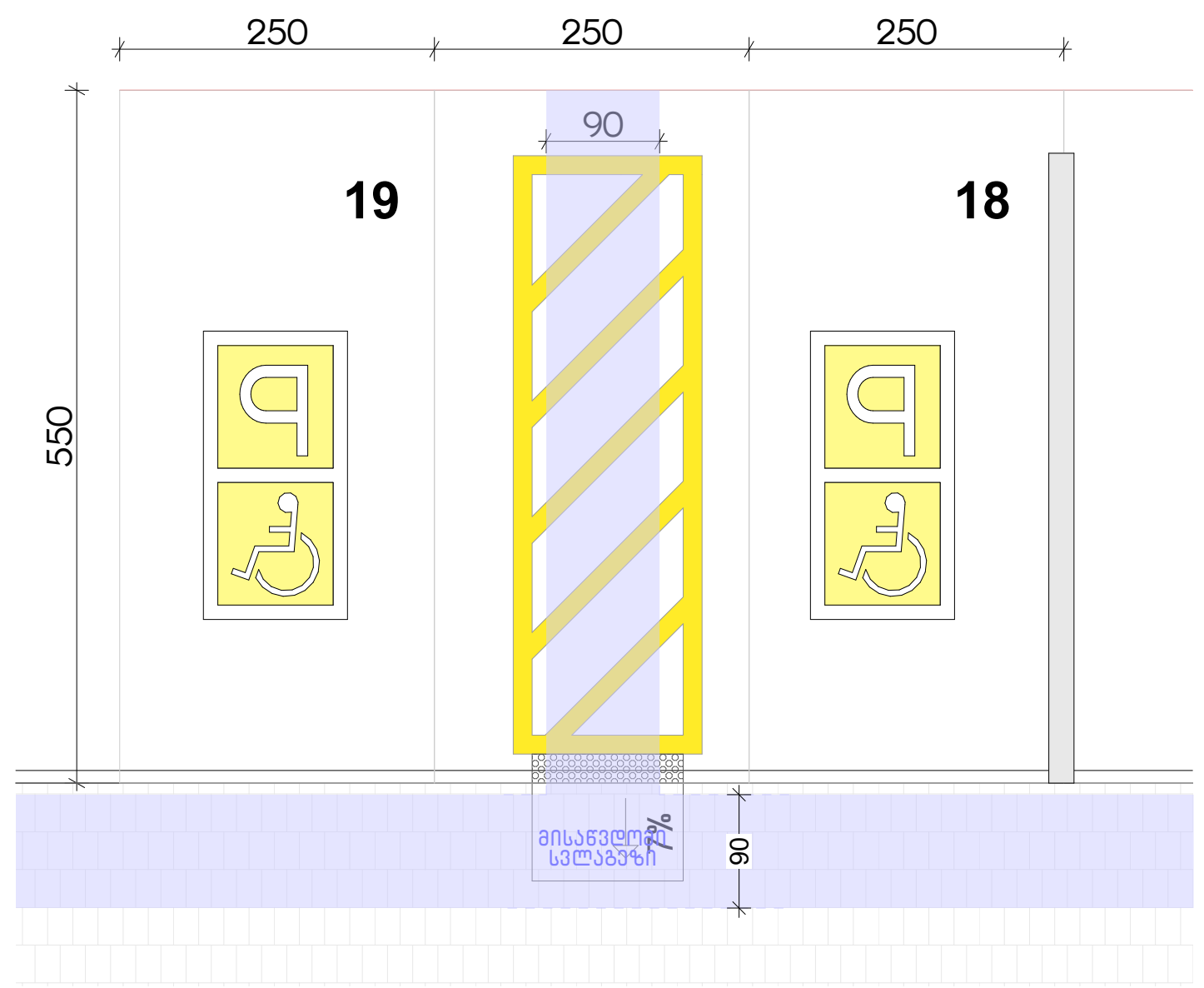

ექსპლიკაცია:

კორექტირება

№	კორექტირება	თარიღი
1		
2		
3		
4		
5		
6		
7		
8		

პირობითი ნიშნები:

- ნაკვეთის საზღვარი
- მონოლითი
- იატაკის მოპირკეთება
- ცოკლებში
- ჭრილის ხაზი
- ±0.00 კონსტრუქციული ნიშნული
- ±0.00 არქიტექტურული ნიშნული

შენიშვნები

1. ნახაზში მოტანილი ყველა ცვლილება უნდა შეთანხმდეს პროექტის ავტორთან.
2. შენობის საპროექტო ნული (±0.00) ტოლია +440.89 აბსოლუტური ნიშნულის.
3. პროექტში ყველა ზომა მოცემულია სანტიმეტრებში, ნიშნულები - მეტრებში.

მისამართი

ქ. თბილისი, ბიჭვინთის ქ. III, №13
ს/კ: 01.11.04.005.194
3869 მ²

ნახაზის დასახელება:

დეტალები

პროექტის სახელწოდება

მრავალბინიანი საცხოვრებელი სახლის, B ბლოკის, არქიტექტურული პროექტი

სტადია	პროექტი	არ
თანამდებობა	გვარი	ხელმოწერა
არქიტექტორი	კაპანაძე	
არქიტექტორი	კვინიკაშვილი	

თარიღი	2021 წ.	
ფორმატი	ფურცელი	მასშტაბი
A-3	A39	1:100