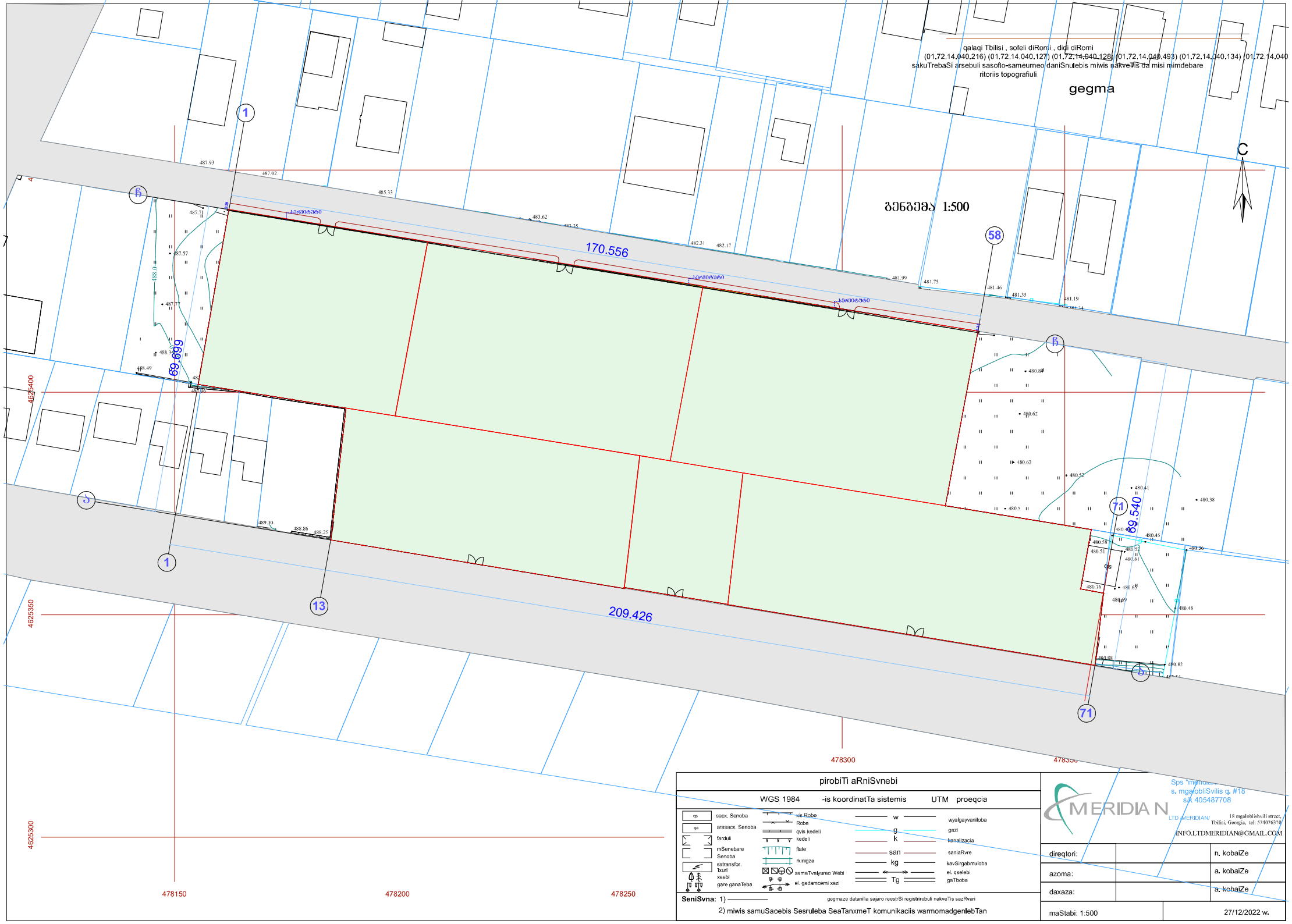

pirobiTi aRniSvnebi			
WGS 1984 -is koordinatTa sistemis UTM proeqcia			
qs sacx. Senoba	xis Robe	w	wyalgayvaniloba
qa arasacx. Senoba	Robe	g	gazi
farduli	qvis kedeli	k	kanalizacia
mSenebare Senoba	kedeli	san	saniaRvre
satransfor. kuri xeebi	flate	kg	kavSirgabmuloba
gare ganaTeba	rkinigza	el. qselebi	
	sameTvalyureo Webi	gaTboba	
	el. gadamcemi xazi	Tg	

SeniSvna: 1) gegmazo datanilia sajaro reestrSi registrirebuli nakveTis sazRvari

2) miwis samuSaoebis Sesruleba SeaTanxmeT komunikaciis warmomadgenlebTan

MERIDIAN
LTD „MERIDIAN"
Sps "meridia...
s. mgaloblishvilis q. #18
s/k 405487708
18 mgaloblishvili street, Tbilisi, Georgia, tel: 574076370
INFO.LTDMERIDIAN@GMAIL.COM

direqtori:		n. kobaiZe
azoma:		a. kobaiZe
daxaza:		a. kobaiZe
maStabi: 1:500		27/12/2022 w.

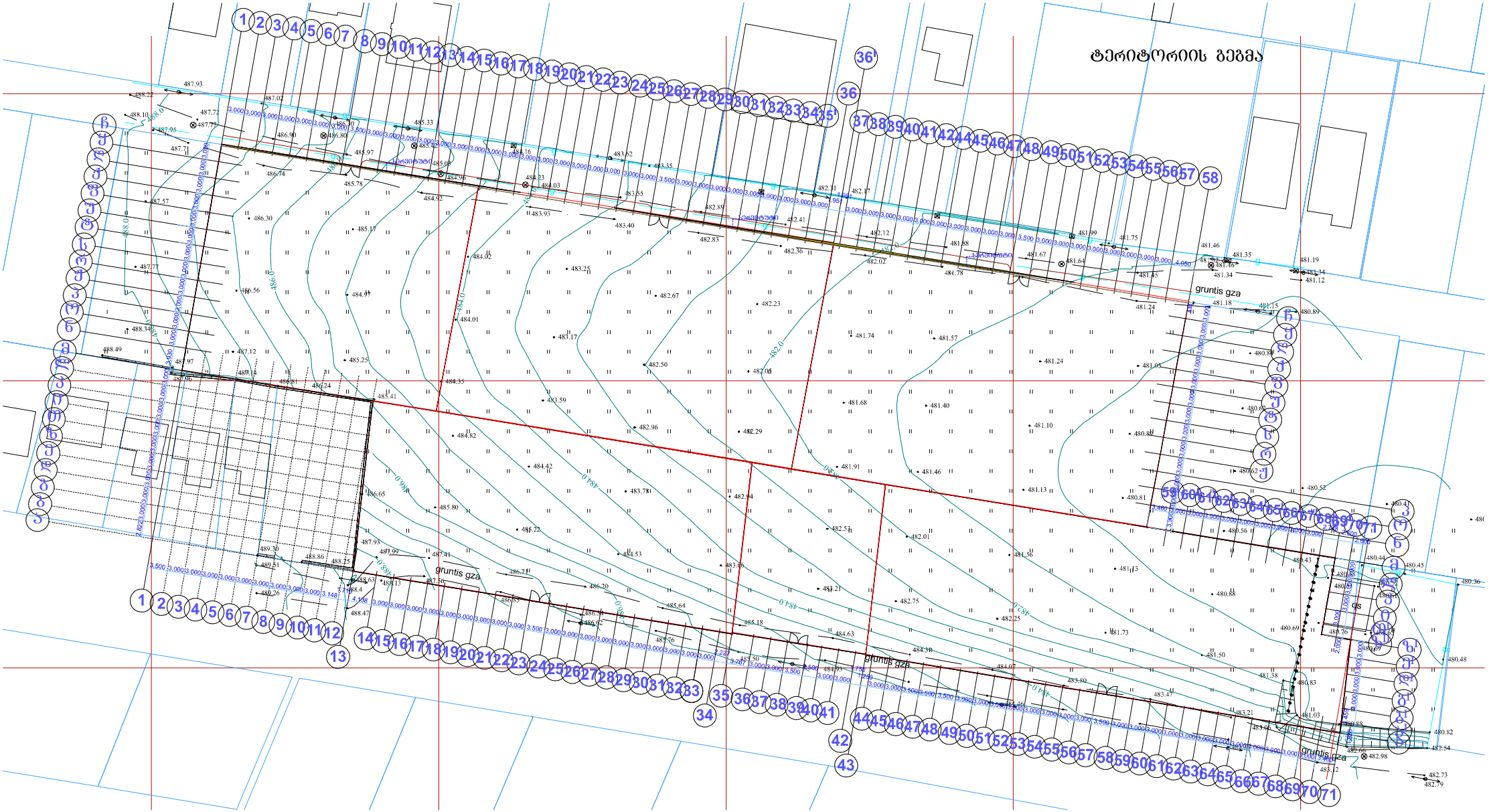
ტერიტორიის გეგმა
gruntis gza
gruntis gza
gruntis gza
gruntis gza

ფრაგმენტი 22-25 ღერძებში

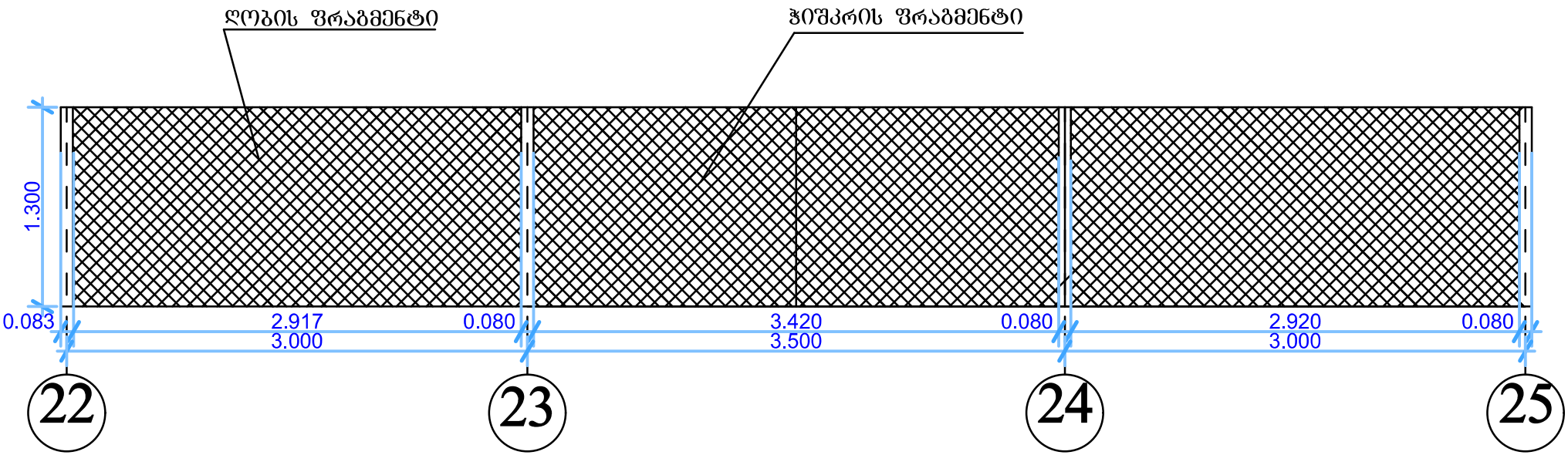

მშენებლობის დასრულების შემდეგ საბზარო მოძრაობის ორგანიზების მუდმივი სქემა
(დასრულებული ვარიანტი)

შემსრულებელი:

ალექსანდრე: 555 37 07 94

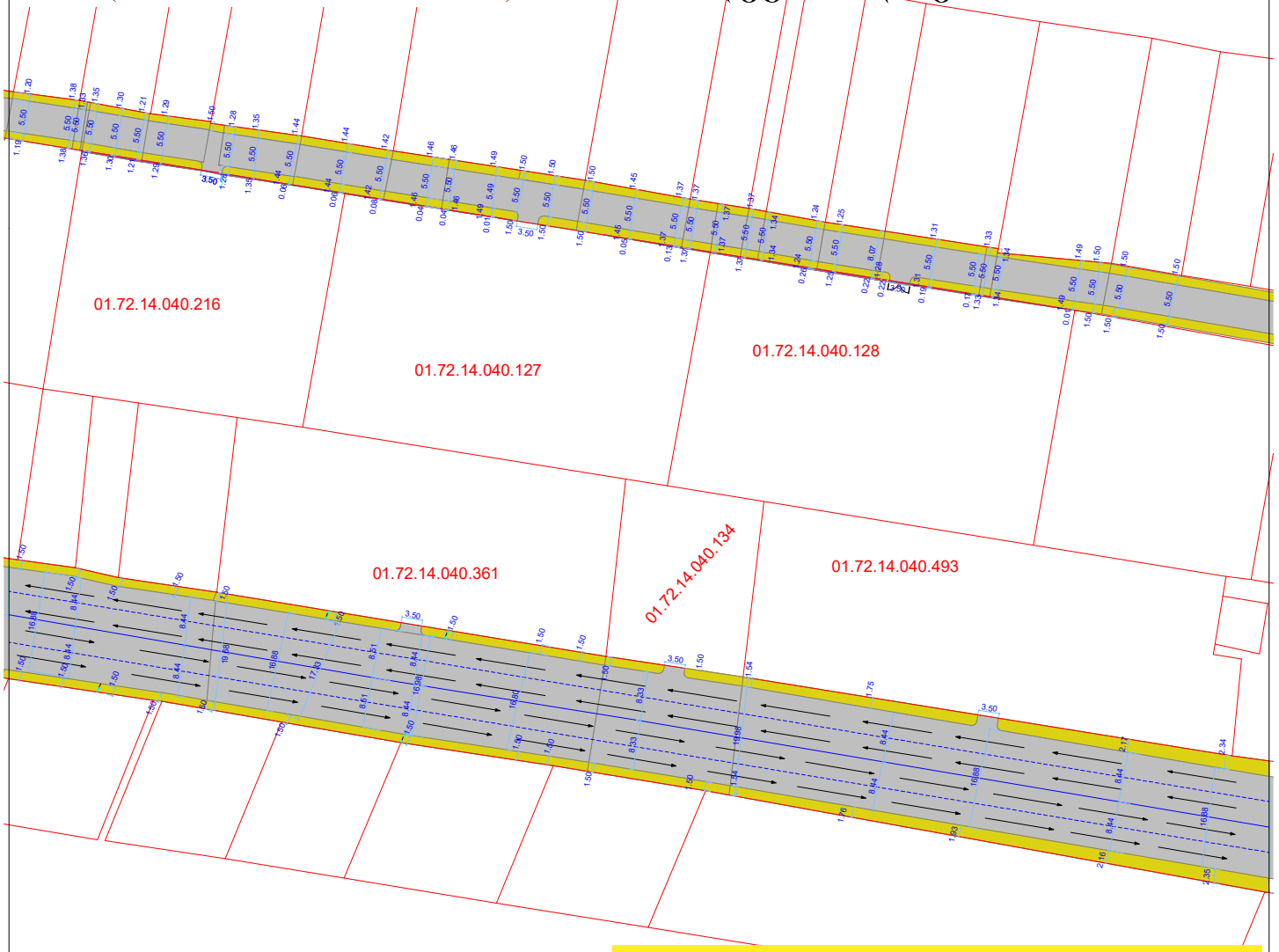

პირობითი აღნიშვნები:

- სერვიტუტით დასატვირთი
- პერსპექტიული ტროტუარი
- სამანქანო გზა
- შშმ პირთა პანდუსები

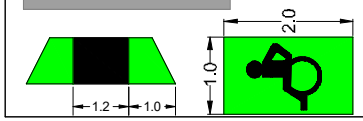

კვეთი I --- I

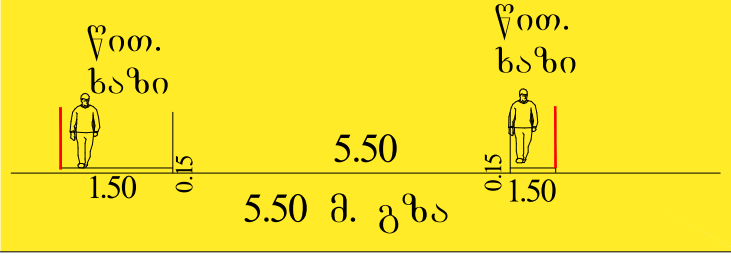



საგზაო მოძრაობის ორგანიზების ტექნიკური საშუალებები:

ყვითელი ციმციმა — 4 ცალი

შენიშვნა :

შენობა-ნაგებობა.

1. მშენებლობა განხორციელდება შიდა ეზოში. საპროექტო ნაგებობებს კავშირი არა აქვთ სავალ ნაწილთან და ტროტუარებთან.
2. სამშენებლო მასალების მიწოდება სამშენებლო ტექნიკიდან, სამშენებლო პოლიგონზე, მოხდება ხელით და მექანიზებული საშუალებებით.

პირობითი აღნიშვნები:

—·—·—·—·—	დამცავი ჯებირი ან ლენტი
▬▬	უსაფრთხოების სასიგნალე ლენტი
(ცისფერი ისარი)	ქვეითთა ნაკადის მიმართულება
(წითელი ისარი)	სამშენებლო ტექნიკის მიმართულება

შემსრულებელი:

ალექსანდრე: 555 37 07 94

ქ. თბილისი, სოფელი დიღომი
ნაკვეთზე ს/კ 01.72.14.040.216 01.72.14.040.127
01.72.14.040.128 01.72.14.040.361 01.72.14.040.493
01.72.14.040.361
მშენებლობის პერიოდში საგზაო მოძრაობის ორგანიზების დროებითი სქემა

საგზაო მოძრაობის ორგანიზების დროებითი სქემა (მშენებლობის პერიოდში)

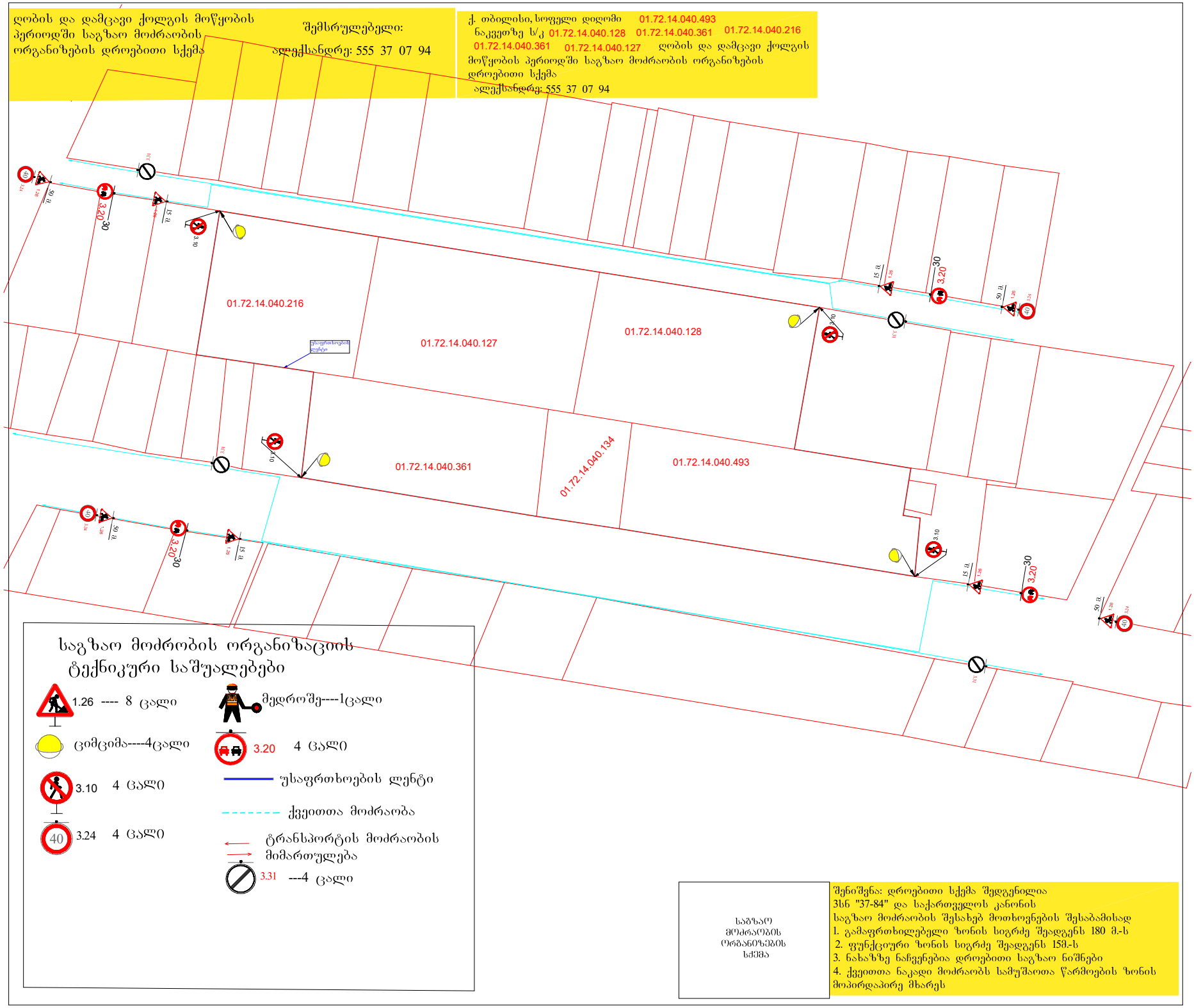
ღობის და დამცავი ქოლგის მოწყობის პერიოდში საგზაო მოძრაობის ორგანიზების დროებითი სქემა
შემსრულებელი:
ალექსანდრე: 555 37 07 94
ქ. თბილისი, სოფელი დიღომი 01.72.14.040.493
ნაკვეთზე ს/კ 01.72.14.040.128 01.72.14.040.361 01.72.14.040.216
01.72.14.040.361 01.72.14.040.127 ღობის და დამცავი ქოლგის მოწყობის პერიოდში საგზაო მოძრაობის ორგანიზების დროებითი სქემა
ალექსანდრე: 555 37 07 94
01.72.14.040.216
01.72.14.040.127
01.72.14.040.128
01.72.14.040.361
01.72.14.040.134
01.72.14.040.493
საგზაო მოძრაობის ორგანიზაციის ტექნიკური საშუალებები
1.26 ---- 8 ცალი
მედროშე----1ცალი
ციმციმა----4ცალი
3.20 4 ცალი
3.10 4 ცალი
უსაფრთხოების ლენტი
ქვეითთა მოძრაობა
3.24 4 ცალი
ტრანსპორტის მოძრაობის მიმართულება
3.31 ---4 ცალი
საგზაო მოძრაობის ორგანიზების სქემა
შენიშვნა: დროებითი სქემა შედგენილია
3სნ "37-84" და საქართველოს კანონის
საგზაო მოძრაობის შესახებ მოთხოვნების შესაბამისად
1. გამაფრთხილებელი ზონის სიგრძე შეადგენს 180 მ.-ს
2. ფუნქციური ზონის სიგრძე შეადგენს 15მ.-ს
3. ნახაზზე ნაჩვენებია დროებითი საგზაო ნიშნები
4. ქვეითთა ნაკადი მოძრაობს სამუშაოთა წარმოების ზონის მოპირდაპირე მხარეს

ქალაქ თბილისის მუნიციპალიტეტის საჯარო სამართლის იურიდიული პირი – ქალაქ თბილისის მუნიციპალიტეტის ტრანსპორტისა და ურბანული განვითარების სააგენტო

წერილის ნომერი: **16-0123045487**
თარიღი: **14/02/2023**

ადრესატი: ალექსანდრე ფხალაძე
პირადი ნომერი: 01024049509
მისამართი: თბილისი ზემო ვეძისის ქ. N 103/20

ბატონო ალექსანდრე,

ქალაქ თბილისის მუნიციპალიტეტის სსიპ - ქალაქ თბილისის მუნიციპალიტეტის ტრანსპორტისა და ურბანული განვითარების სააგენტომ განიხილა თქვენი, 2023 წლის 8 თებერვლის №01230392886-16 განცხადება, რომელთან დაკავშირებითაც გაცნობებთ შემდეგს:

დაკმაყოფილდეს 2023 წლის 8 თებერვლის №01230392886-16 განცხადება და შეთანხმდეს ქალაქ თბილისში, სოფელი დიღომი, შერმადინის ქუჩა, N 118-ში არსებულ მიწის ნაკვეთზე (საკადასტრო კოდი: 01.72.14.040.216; 01.72.14.040.127; 01.72.14.040.128; 01.72.14.040.361; 01.72.14.040.134; 01.72.14.040.493) საგზაო მოძრაობის ორგანიზების სქემა თანდართულ ბმულზე არსებული დანართის შესაბამისად.

წარმოდგენილი საგზაო მოძრაობის ორგანიზების სქემა სააგენტოს მიერ შეთანხმდა იმ პირობით, რომ ტროტუარების ნაწილი, რომელიც მდებარეობს საკადასტრო საზღვრებში, დაიტვირთება საჯარო სერვიტუტით, ხოლო სერვიტუტის არეალის განსაზღვრა მოხდება ტროტუარის დასაწყისიდან ტროტუარის დასასრულამდე სამანქანო შესასვლელ-გამოსასვლელი გზის ჩათვლით.

ასევე გაცნობებთ, რომ საჭიროების შემთხვევაში, სსიპ ტრანსპორტისა და ურბანული განვითარების სააგენტო იტოვებს უფლებამოსილებას, მოითხოვოს სამუშაოების პერიოდში არსებული სიტუაციის საგზაო მოძრაობის ორგანიზების სქემის ალტერნატიული ვარიანტის წარმოდგენა.

სამუშაოების მიმდინარეობის პერიოდში, საგზაო მოძრაობის ორგანიზების დროებითი სქემის მიხედვით გათვალისწინებული საგზაო ნიშნები უნდა განთავსდეს მოძრავ დგარზე, რათა არ დაზიანდეს მიმდებარე ტერიტორიაზე არსებული ინფრასტრუქტურა.

იმ შემთხვევაში, თუ სამუშაოებისათვის საჭირო დროებითი და არსებული საგზაო ნიშნები ეწინააღმდეგება/ხელს უშლის ერთმანეთს, საჭიროა უკვე არსებული საგზაო ნიშნები შეიფუთოს, ხოლო სამუშაოს დასრულებისთანავე დემონტაჟი უნდა გაუკეთდეს დროებით დამონტაჟებულ საგზაო მოძრაობის ორგანიზების ტექნიკურ საშუალებებს და ქუჩის სავალი ნაწილი (ყველა შეფუთული ნიშნის ჩათვლით) მოყვანილი იქნას პირვანდელ მდგომარეობაში.

დამატებით გაცნობებთ, რომ თუ მშენებლობის პერიოდში, საპროექტო ტერიტორიის მიმდებარედ, ხორციელდება სხვა სამშენებლო სამუშაოები და დროებითი საგზაო ნიშნები, რომლებიც განთავსებულია სხვა, ნებართვის მქონე, შემსრულებელი კომპანიის მიერ და კვეთს/ეწინააღმდეგება თქვენს მიერ დასამონტაჟებელ საგზაო ნიშნებს, დროებითი საგზაო ნიშნები დაიტანოთ საჭიროებისამებრ და აუცილებლობის შემთხვევაში, სამუშაოები განახორციელოთ უკვე განთავსებული დროებითი საგზაო ნიშნების გამოყენებით. ხოლო, სხვა შემსრულებლის მიერ, სამუშაოების დასრულებისა და ნიშნების დემონტაჟის შემთხვევაში,

უზრუნველყოთ თქვენი საგზაო ნიშნების სრულად მოწტაჟი, მოცემული პირობების შესაბამისად.

საგზაო მოძრაობის ორგანიზების სქემის ცვლილება საჭიროებს შეთანხმებას სააგენტოსთან.

გადაწყვეტილების გასაჩივრება, დაინტერესებული მხარის მიერ, შესაძლებელია ამ გადაწყვეტილების გაცნობიდან ერთი თვის ვადაში ქალაქ თბილისის მუნიციპალიტეტის მერთან (მისამართი: ჟ. შარტავას ქუჩა N7) კანონმდებლობით დადგენილი წესით.

დანართი: სსიპ - ტრანსპორტისა და ურბანული განვითარების სააგენტოს მიერ შეთანხმებული საგზაო მოძრაობის ორგანიზების სქემები იხილეთ თანდართულ ბმულზე :

https://cloud.tbilisi.gov.ge/index.php/s/b4Kw96s7fZzibmR

პატივისცემით,

ვიქტორ წილოსანი

სააგენტოს უფროსი

გამოყენებულია კვალიფიციური
ელექტრონული ხელმოწერა/
ელექტრონული შტამპი

საქართველოს შინაგან საქმეთა სამინისტროს
საპატრულო პოლიციის დეპარტამენტი

MINISTRY OF INTERNAL AFFAIRS OF GEORGIA
PATROL POLICE DEPARTMENT

MIA 7 23 00427608

14/02/2023

მოქ. ა. ფხალაძეს
ქ. თბილისი ზემო ვეძისის ქ. N 103/20;
თქვენს 2023 წლის 14 თებერვლის განცხადებაზე

ასლი: საპატრულო პოლიციის დეპარტამენტის
ქ. თბილისის მთავარი სამმართველოს

შსს საპატრულო პოლიციის დეპარტამენტში განხილულ იქნა თქვენი განცხადება, რომელშიც ითხოვთ, ქ. თბილისი, სოფელი დიღომი, შერმადინის ქ. N 118 ს/კ 01.72.14.040.216; 01.72.14.040.127; 01.72.14.040.128; 01.72.14.040.361; 01.72.14.040.134; 01.72.14.040.493-ის მიმდებარედ სამშენებლო დამცავი ღობის განთავსების და არსებული საგზაო/სატრანსპორტო ინფრასტრუქტურის ნაკადების მიმართულების საგზაო მოძრაობის ორგანიზაციის წარმოდგენილი სქემების შეთანხმებას.

- ვითვალისწინებთ რა, ქ. თბილისის მუნიციპალიტეტის სსიპ ტრანსპორტის და ურბანული განვითარების სააგენტოს თანხმობას (წერილის ნომერი 14/02/2023 16-0123045487), შსს საპატრულო პოლიციის დეპარტამენტი ითანხმებს (საგზაო მოძრაობის უსაფრთხოების კუთხით) წარმოდგენილ დროებითი და მუდმივი მოძრაობის ორგანიზაციის სქემებს და არ არის წინააღმდეგი განახორციელოთ სამუშაოები შემდეგი პირობების დაცვით:
- სამშენებლო დამცავი ღობე შეიღებოს შავ-თეთრი ან წითელ-თეთრი ზოლებით;
- ქვეითად მოსიარულეთა უსაფრთხოების მიზნით დამცავი ღობის ფარგლებში მოეწყოს ქუჩის სავალი ნაწილის მხრიდან ქვეითად მოსიარულეთა ბილიკი, ღობე გზის სავალი ნაწილის მხრიდან გადაიხუროს და ღამის საათებში განათდეს;
- სამშენებლო ობიექტზე მისასვლელი გზა აღიჭურვოს მოძრაობის რეგულირების ტექნიკური საშუალებებით წარმოდგენილი სქემის შესაბამისად;
- დაცული იქნას გზის სავალი ნაწილის სისაუფთავე, არ დაუშვათ სამშენებლო მასალისა და ტექნიკის გზის სავალ ნაწილზე განთავსება;
- სამუშაოების დასრულებისთანავე მიმდებარე ტერიტორია მოყვანილ იქნას პირვანდელ მდგომარეობაში და დროებითი მოძრაობის რეგულირების ტექნიკურ საშუალებებს გაუკეთდეს დემონტაჟი;

0190, თბილისი, ნოე რამიშვილის ქ. №38
№38, Noe Ramishvili St. 0190, Tbilisi, Georgia
ტელ./Tel.: (+995 032) 2 41 42 42
ფაქსი/Fax: (+995 032) 2 41 85 02
E-mail: patrolinfo@mia.gov.ge

- სამუშაოების დაწყების და დამთავრების შესახებ წინასწარ ეცნობოს შსს საპატრულო პოლიციის დეპარტამენტის სამორიგეო ნაწილს (ტელ: 241-85-04; 241-85-05);

მეორე ადრესატს: გთხოვთ, უზრუნველყოთ კონტროლის დაწესება წერილში მითითებულ პირობების შესრულებაზე და მოძრაობის რეგულირების ტექნიკური საშუალებების განთავსების მდგომარეობაზე. შეუსრულებლობის შემთხვევაში გაატარეთ ზომები საქართველოს ადმინისტრაციულ სამართალდარღვევათა კოდექსის 134 მუხლით გათვალისწინებული მოთხოვნების შესაბამისად.

საპატრულო პოლიციის დეპარტამენტი /
საორგანიზაციო სამმართველო / საგზაო მოძრაობის
ზედამხედველობის განყოფილება
განყოფილების უფროსი
ბარბაქაძე დავით

