მიწის ნაკვეთის ტოპოგრაფიული აზომვითი ნახაზი

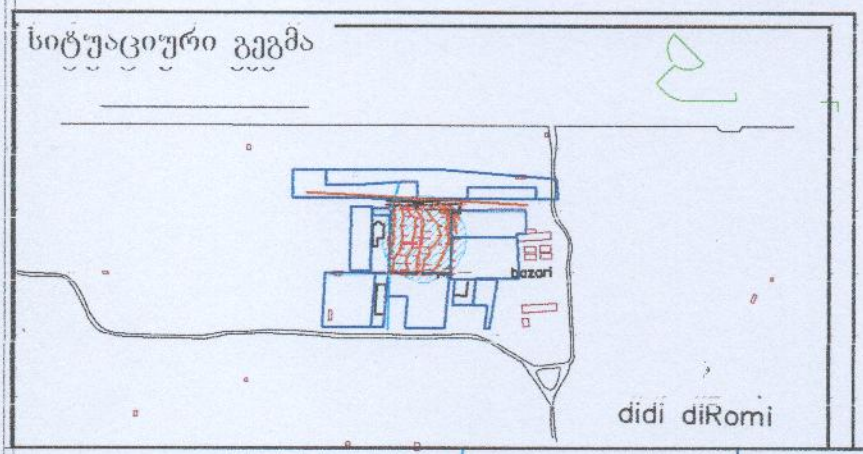

ქალაქი თბილისი,
სოფელი დიღომი.
ვეფხისტყაოსნის ქუჩა №22; №24
ს/კ 01.72.14.035.963

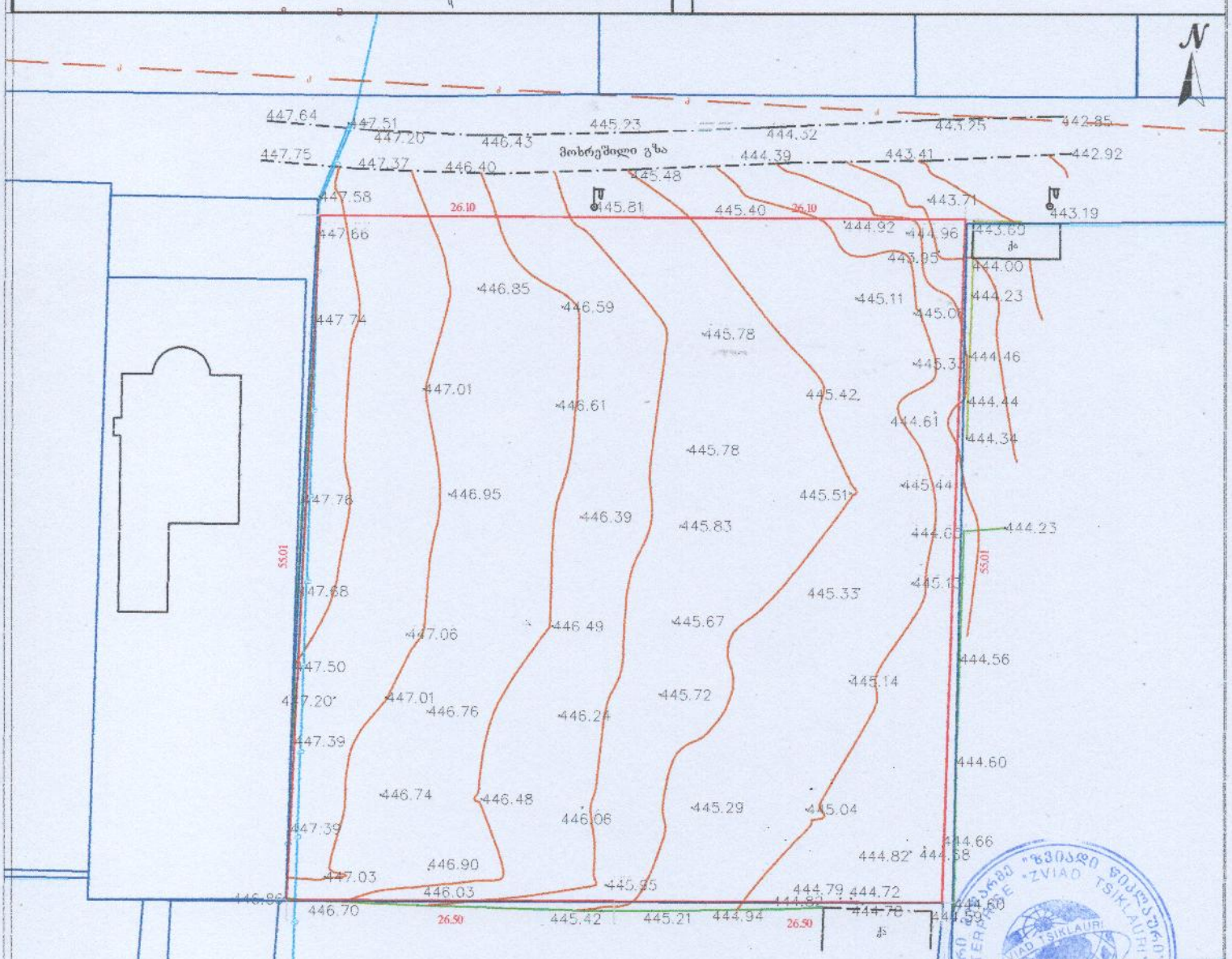

შენიშვნა: ტოპოგრაფიულ ნახაზზე ხაზოვანი ნაგებობები დატანილია რეგისტირებული მონაცემებიდან

პირობითი აღნიშვნები	შენიშვნა: მიწის სამუშაოები შეათანხმეთ კომუნიკაციის წარმომადგენლებთან			პროექცია UTM 38N საკოორდინატო სოსტემა WGS 84
მიწისქვეშა კომუნიკაციები	ნაკვეთის საზღვარი	ბუჩქი	ცოცხალი ღობე	ღობე
კანალიზაცია	შენობა	ვაზი	ხეების რიგი	ბორდიური
დენის კაბელი	არკა	გაზონი	ტრანსფორმატორი	ბეტონი
გაზის მილი	ფარდული	სამეთვალყურეო ჭები	რადიო ან ტელე ანძა	კედელი
წყლის მილი	კიბე	ძეგლი	ლამპიონები	საყრდენი კედელი
კავშირგაბმულობა	ფოთლოვანი ხე	შაღრევანი	ელექტრო ბოძი	ბილიკი
	წიწვოვანი ხე	ონკანი	რკინიგზა	გზის კონტური
	ხეხილის ხე	წყარო ან ჭა	იზოპიფსი	ფლატე
	პალმა	ბენზინგასამართი სადგური	მთავარი იზოპიფსი	წყლის კონტური
		მაღალი ძაბვის გადამცემი		

ი/მ „ზვიადი წიკლაური" ს/ნ 01027016042
თბილისი, აწყურის ქუჩა №30
მობ: +995 514-44-11-41
zviadiw@gmail.com

აზომა		ზ. წიკლაური
კომპ. უზრუნველყოფა		ზ. წიკლაური
დამკვეთი		
	მაშტაბი 1:500	21.06.2021

ფორმატი	A-3	დასვეთა №

შენიშვნები:

1.ნახაზზე ზომები მოცემულია მილიმეტრებში

2. ნახაზის ყველა ცვლილება მშენებლობისას შეთანხმებული უნდა იყოს პროექტის ავტორთან.

ტექნიკურ-ეკონომიური მაჩვენებლები:

პირობითი აღნიშვნები

- ბეტონის მოპირწყვლა
- ასფალტის ზედაპირი
- ბეტონის ფილები გამწვანებით
- გამწვანება
- ქვისგამძლე პერგამოგრანიტის ფილები

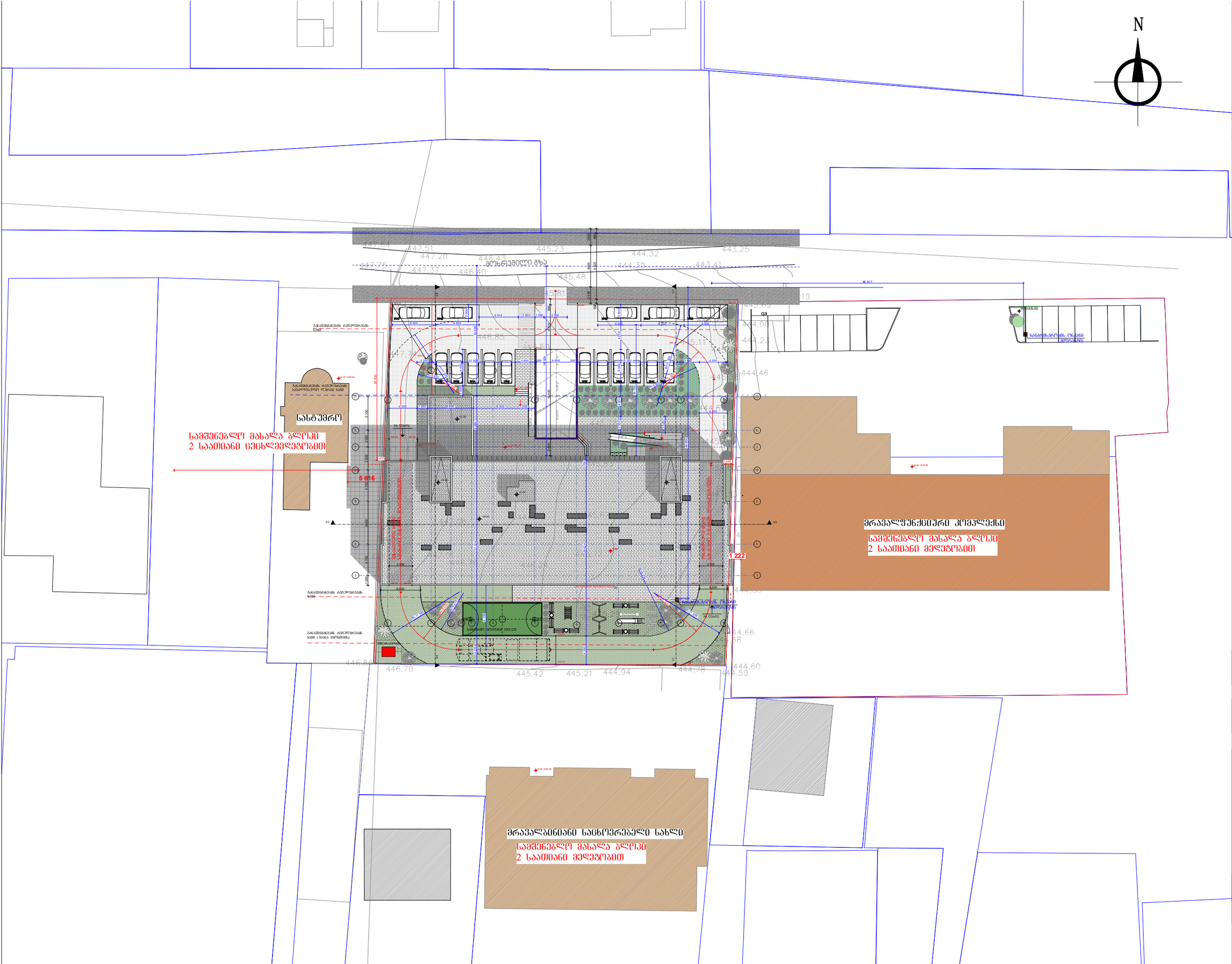
N
მრავალფუნქციური კომპლექსი
სამშენებლო მასალა ბლოკი
2 საათიანი მედეგობით
მრავალბინიანი საცხოვრებელი სახლი
სამშენებლო მასალა ბლოკი
2 საათიანი მედეგობით
სასტუმრო
სამშენებლო მასალა ბლოკი
2 საათიანი ცეცხლმედეგობით
5 816
1 222
მგზავრების რეგისტრაციის ჯიხური
მგზავრების რეგისტრაციის ჯიხური
მგზავრების რეგისტრაციის ჯიხური