F:\PROJECT-all\LOGO_K_K.jpg

შ.პ.ს "ჯირკიტაძე და კომპანია" (ს/ნ416294067)

პეკინის ქ. №27 ტ: 2 37 23 00 მობ: 5 99 56 22 76, ფაქსი: 2 37 23 00

*L.T.D "KIRKITADZE & COMPANY"*

*Pekini str. N 27 tel: 2 37 23 00 mob: 5 99 56 22 76, fax: 2 37 23 00*


ქალაქი თბილისი, ნუცუბიძის პლატო, II, III და IV მ/რ-ების მიმდებარე ტერიტორია, 01.14.16.015.479
შპს "პილარ ჯგუფი"-ს (ID :406294825) არასასოფლო-სამეურნეო
დანიშნულების მიწის ნაკვეთის და მისი მიმდებარე ტერიტორიის ტოპოგრაფიული

# გეგმა

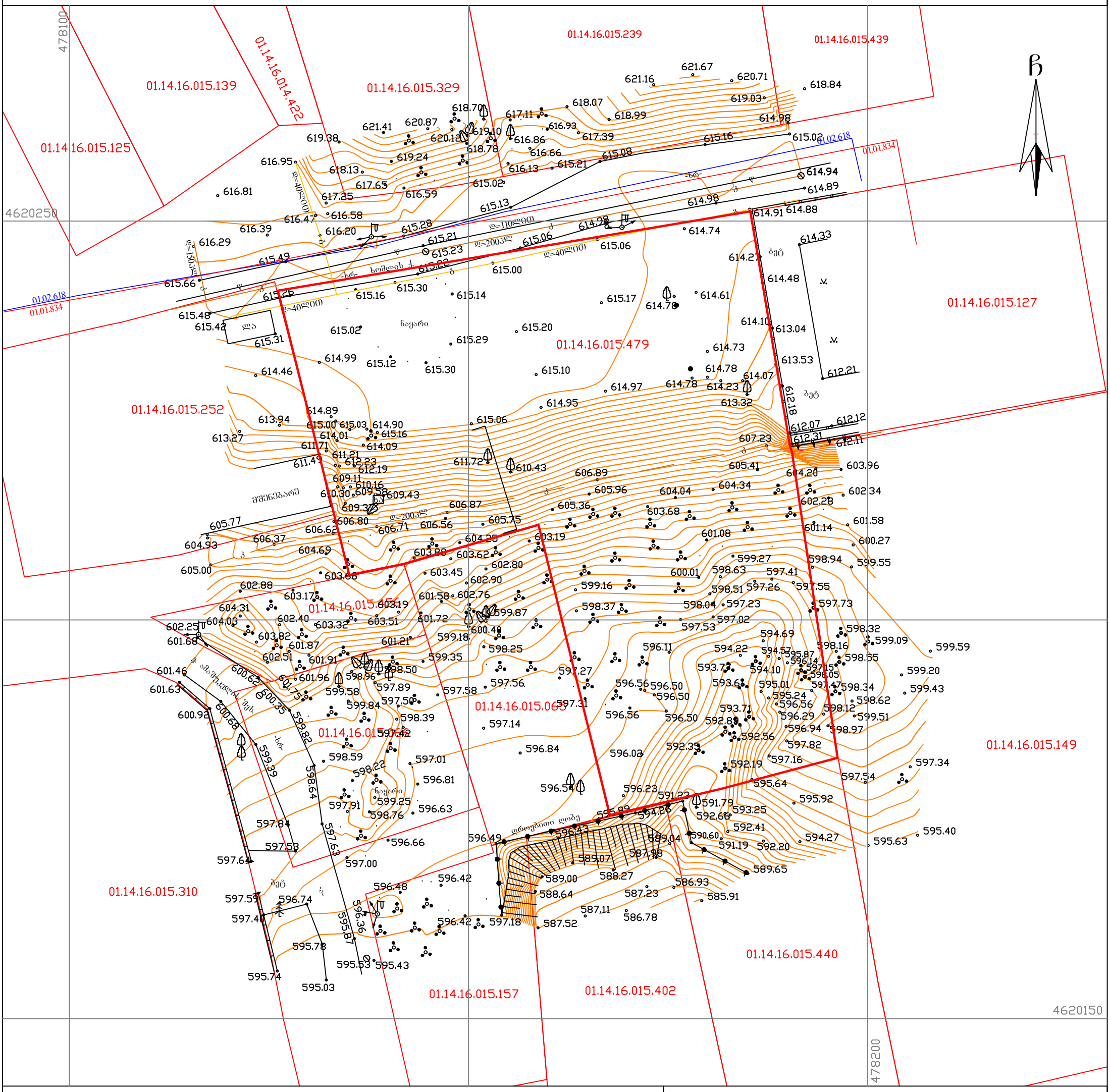


## პირობითი აღნიშვნები

WGS 1984-ის კოორდინატთა სისტემის UTM პროექცია

| | | | |
|---|---|---|---|
| ძს | საცხ. შენობა | ხის ღობე | წ წყალგაყვანილობა |
| ძა | არასაცხ. შენობა | ღობე | გ გაზი |
| | ფარდული | ქვის კედელი | კ კანალიზაცია |
| | მშენებარე შენობა | კედელი | სან სანიაღვრე |
| | წიწვოვანი ხე | ფლატე | კგ კავშირგაბმულობა |
| | ფოთლოვანი ხე | რკინიგზა | ელ. ქსელები |
| | ხილკენკროვანი მცენარე | სამეთვალყურეო ჭები | თგ გათბობა |
| | გარე განათება | ელ. გადამცემი ხაზი | |

შენიშვნა:1) გეგმაზე დატანილია საჯარო რეესტრში რეგისტრირებული ნაკვეთის საზღვრები

2) ვინაიდან გეგმაზე დატანილია მხოლოდ რეგისტრირებული მიწისქვეშა კომუნიკაციები მათი მდებარეობების დაზუსტება მოხდეს ყველა კომუნიკაციის წარმომადგენლებთან


შ.პ.ს. "ჯირკიტაძე და კომპანია" (ს/ნ416294067)

პეკინის ქ. №27/10 ტ: 2 37 23 00 მობ: 5 99 56 22 76, ფაქსი: 2 37 23 00

*L.T.D "KIRKITADZE & COMPANY"*

Pekini str. N 27/10 tel: 2 37 23 00 mob: 5 99 56 22 76, fax: 2 37 23 00

*www. kirkitadze.ge* *kirkitadze@mail.ru*


| | | |
|---|---|---|
| დირექტორი: | | რ. კირკიტაძე |
| აზომა: | | ლ. ჯამბაზიშვილი |
| დახაზა: | | ე. კვეკვეცია |
| დამკვეთი | | შპს "პილარ ჯგუფი" |
| მასშტაბი: 1:500 | | 03.02.2020წ. |

F:\PROJECT-all\LOGO_K_K.jpg

შ.პ.ს "ჯირკიტაძე და კომპანია" ( ს/ნ416294067 )

*L.T.D "KIRKITADZE & COMPANY"*

პეკინის ქ. №27 ტ: 2 37 23 00 მობ: 5 99 56 22 76, ფაქსი: 2 37 23 00

*Pekini str. N 27 tel: 2 37 23 00 mob: 5 99 56 22 76, fax: 2 37 23 00*


ქალაქი თბილისი, ნუცუბიძის პლატო, II, III და IV მ/რ-ების მიმდებარე ტერიტორია, 01.14.16.015.479
შპს "პილარ ჯგუფი"-ს (ID :406294825) არასასოფლო-სამეურნეო
დანიშნულების მიწის ნაკვეთის და მისი მიმდებარე ტერიტორიის ტოპოგრაფიული

# გეგმა

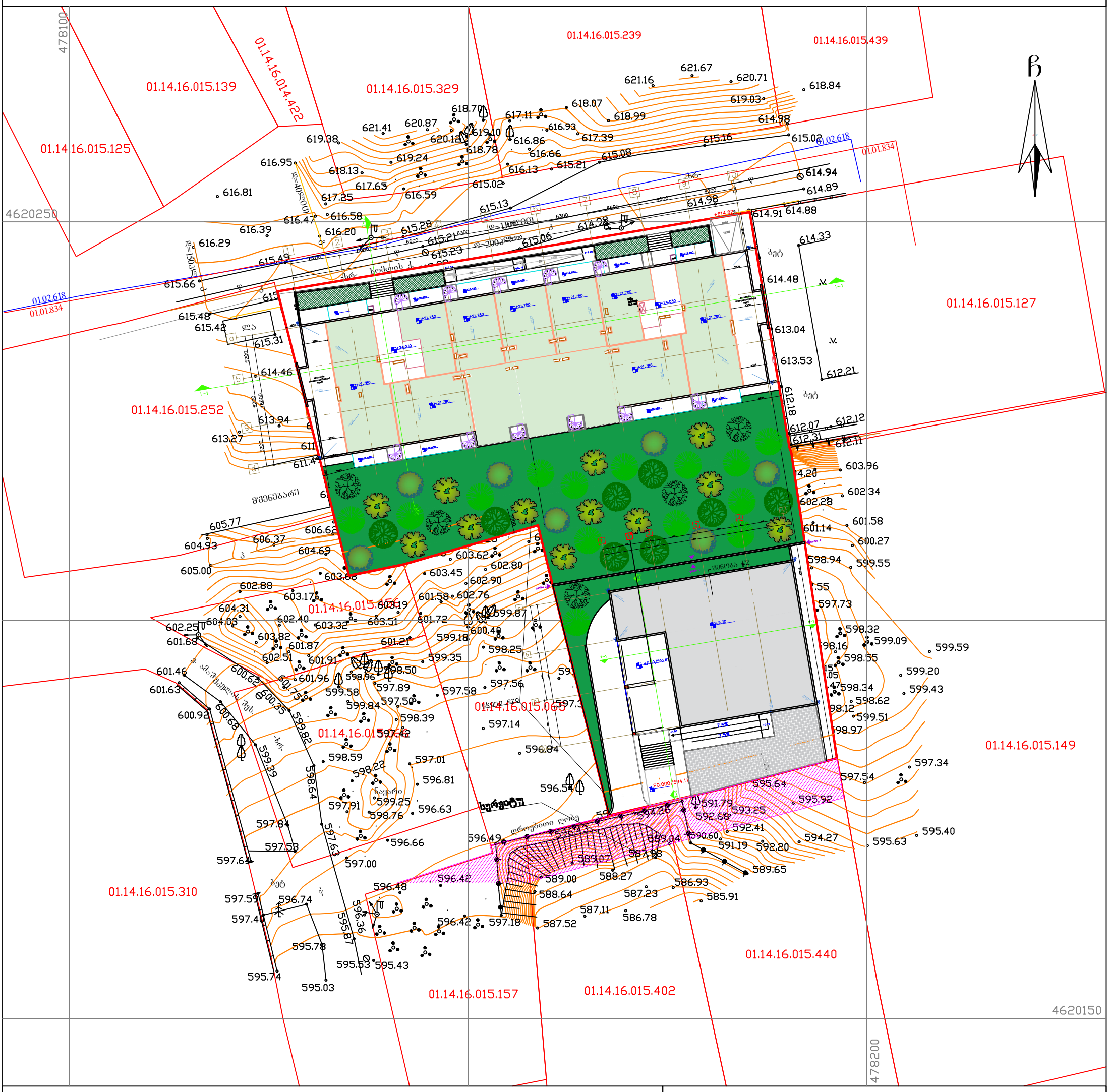


## პირობითი აღნიშვნები

WGS 1984-ის კოორდინატთა სისტემის UTM პროექცია

| | | | |
|---|---|---|---|
| ძს | საცხ. შენობა | ხის ღობე | წ ქალგაყვანილობა |
| ძა | არასაცხ. შენობა | ღობე | გ გაზი |
| | ფარდული | ქვის კედელი | კ კანალიზაცია |
| | მშენებარე შენობა | კედელი | სან სანიაღვრე |
| | წიწვოვანი ხე | ფლატე | კგ კავშირგაბმულობა |
| | ფოთლოვანი ხე | რკინიგზა | ელ. ქსელები |
| | ხილკენკროვანი მცენარე | სამეთვალყურეო ჭები | თგ გათბობა |
| | გარე განათება | ელ. გადამცემი ხაზი | |

შენიშვნა:1) გეგმაზე დატანილია საჯარო რეესტრში რეგისტრირებული ნაკვეთის საზღვრები

2) ვინაიდან გეგმაზე დატანილია მხოლოდ რეგისტრირებული მიწისქვეშა კომუნიკაციები მათი მდებარეობების დაზუსტება მოხდეს ყველა კომუნიკაციის წარმომადგენლებთან


შ.პ.ს. "ჯირკიტაძე და კომპანია" (ს/ნ416294067)

პეკინის ქ. №27/10 ტ: 2 37 23 00 მობ: 5 99 56 22 76, ფაქსი: 2 37 23 00

*L.T.D "KIRKITADZE & COMPANY"*

Pekini str. N 27/10 tel: 2 37 23 00 mob: 5 99 56 22 76, fax: 2 37 23 00

*www. kirkitadze.ge* *kirkitadze@mail.ru*


| | | |
|---|---|---|
| დირექტორი: | | რ. კირკიტაძე |
| აზომა: | | ლ. ჯამბაზიშვილი |
| დახაზა: | | ე. კვეკვეცია |
| დამკვეთი | | შპს "პილარ ჯგუფი" |
| მასშტაბი: 1:500 | | 03.02.2020წ. |

F:\PROJECT-all\LOGO_K_K.jpg

# შ.პ.ს "კირკიტაძე და კომპანია" ( ს/ნ416294067 )

პეკინის ქ. №27 ტ: 2 37 23 00 მობ: 5 99 56 22 76, ფაქსი: 2 37 23 00

*L.T.D "KIRKITADZE & COMPANY"*

*Pekini str. N 27 tel: 2 37 23 00 mob: 5 99 56 22 76, fax: 2 37 23 00*

ქალაქი თბილისი, ნუცუბიძის პლატო, II, III და IV მ/რ-ების მიმდებარე ტერიტორია, 01.14.16.015.479
შპს "პილარ ჯგუფი"-ს (ID :406294825) არასასოფლო-სამეურნეო
დანიშნულების მიწის ნაკვეთის და მისი მიმდებარე ტერიტორიის ტოპოგრაფიული

## გეგმა

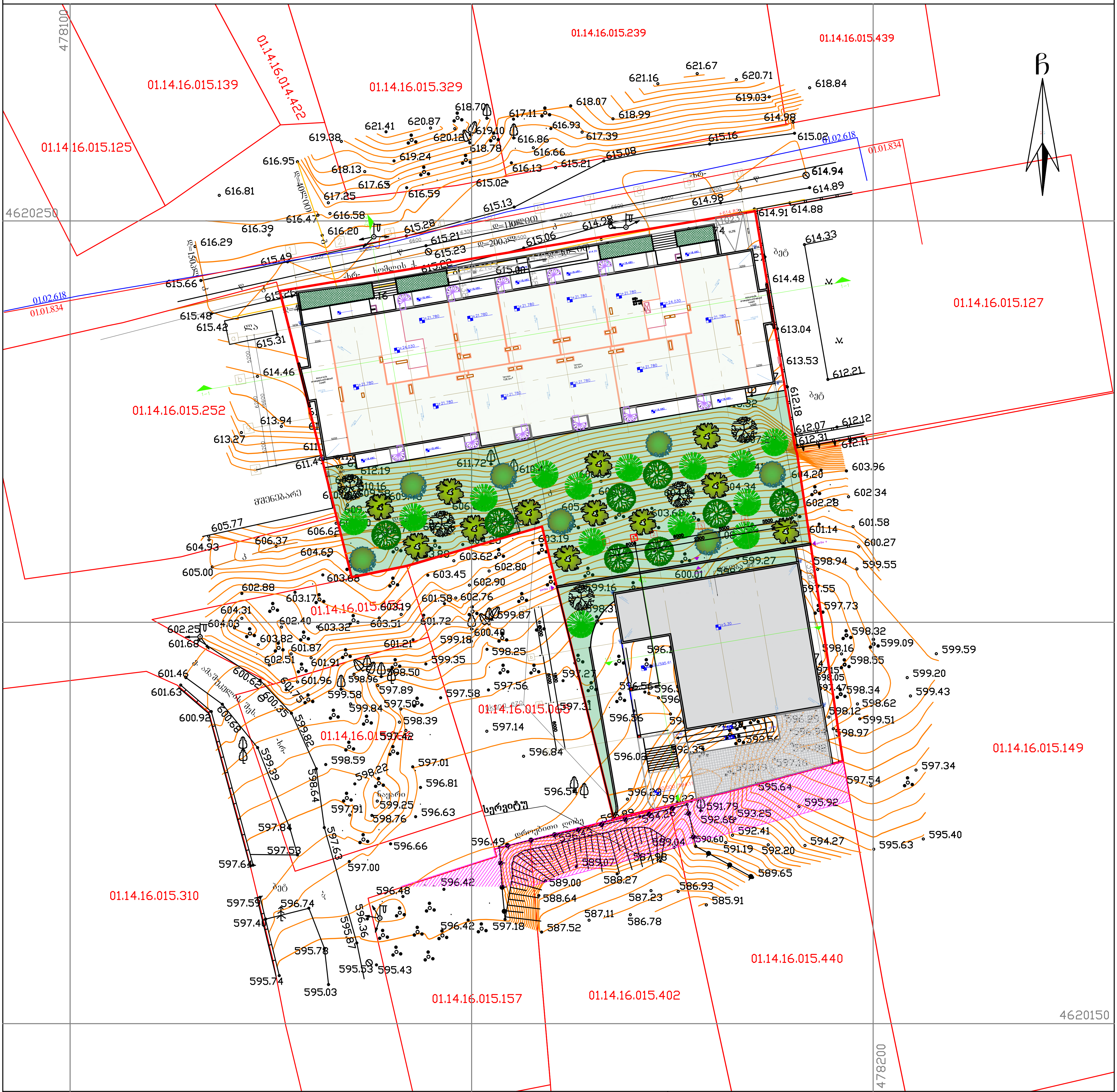


## პირობითი აღნიშვნები

WGS 1984-ის კოორდინატთა სისტემის UTM პროექცია

| | |
|---|---|
| ქს | საცხ. შენობა |
| ქა | არასაცხ. შენობა |
| | ფარდული |
| | მშენებარე შენობა |
| | წიწვოვანი ხე |
| | ფოთლოვანი ხე |
| | ხილკენკროვანი მცენარე |
| | გარე განათება |
| | ხის ღობე |
| | ღობე |
| | ქვის კედელი |
| | კედელი |
| | ფლატე |
| | რკინიგზა |
| | სამეთვალყურეო ჭები |
| | ელ. გადამცემი ხაზი |
| წ | წყალგაყვანილობა |
| გ | გაზი |
| კ | კანალიზაცია |
| სან | სანიაღვრე |
| კგ | კავშირგაბმულობა |
| | ელ. ქსელები |
| თგ | გათბობა |

შენიშვნა: 1) გეგმაზე დატანილია საჯარო რეესტრში რეგისტრირებული ნაკვეთის საზღვრები
2) ვინაიდან გეგმაზე დატანილია მხოლოდ რეგისტრირებული მიწისქვეშა კომუნიკაციები მათი მდებარეობების დაზუსტება მოხდეს ყველა კომუნიკაციის წარმომადგენლებთან


შ.პ.ს. "კირკიტაძე და კომპანია" (ს/ნ416294067)
პეკინის ქ. №27/10 ტ: 2 37 23 00 მობ: 5 99 56 22 76, ფაქსი: 2 37 23 00
*L.T.D "KIRKITADZE & COMPANY"*
Pekini str. N 27/10 tel: 2 37 23 00 mob: 5 99 56 22 76, fax: 2 37 23 00
*www. kirkitadze.ge* *kirkitadze@mail.ru*


| | | |
|---|---|---|
| დირექტორი: | | რ. კირკიტაძე |
| აზომა: | | ლ. ჯამბაზიშვილი |
| დახაზა: | | ე. კვეკვეცია |
| დამკვეთი | | შპს "პილარ ჯგუფი" |
| მასშტაბი: 1:500 | | 03.02.2020წ. |

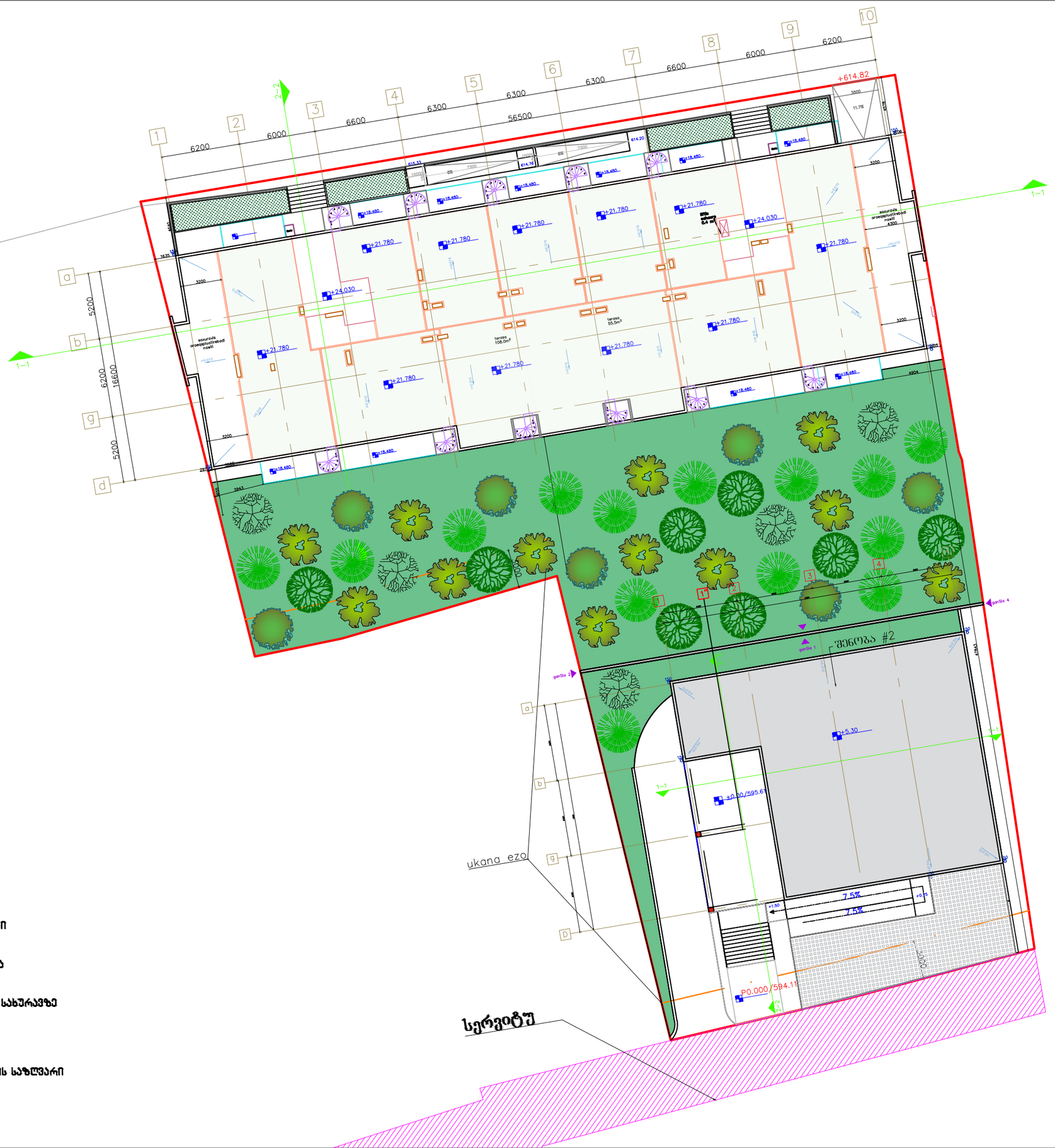


## შინის ნაკვეთის ფართობი – 3176 მ²

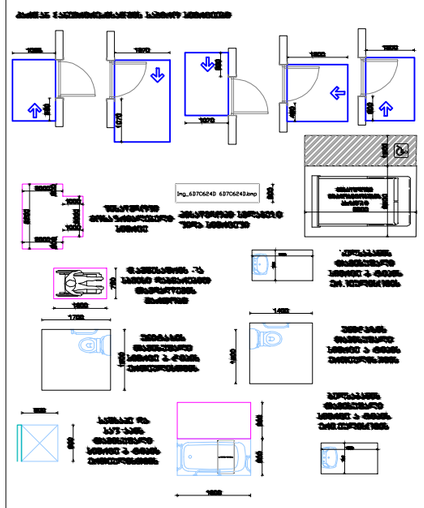

ნახაზი:
გენ გეგმა

პროექტი:
საცხოვრებელი კომპლექსი

დამკვეთი:
შპს "პილარ ჯგუფი

შემსრულებელი:

GUR GEN IDZE
architecture

| | | |
|---|---|---|
| დირექ ორი | ლ. ურ ენიძე | |
| პრაქტორი | მ.გურგენიძე | |
| არქიტექტორი | ლ.გურგენიძე | |
| არქიტექტორი | თ.ჩხაიძე | |

| ფორმატი | მასშტაბი | სტადია | თარიღი | ფურც. |
|---|---|---|---|---|
| A1 | 1:100 | შპ | 24.11.21 | |