ნახაზების უწყისი

მასშტაბი		ფურცელი №
A-10	ნახაზების უწყისი	
A-100	1 სართულის გეგმა	1:500
A-101	ანტრესოლის გეგმა	1:100
A-102	გადახურვის გეგმა	1:100
A-200	ჭრილი 1-1, ჭრილი 2-2	1:100
A-300	ფასადი 1-19 ღერძებს შორის და A-D ღერძებს შორის	1:100
A-301	ფასადი 19-1 ღერძებს შორის და D-A ღერძებს შორის	1:100
A-400	სიმაღლის განსაზღვრის სქემა	1:100
A-401	სიმაღლის განსაზღვრის სქემა	1:100
A-500-506	სპეციფიკაცია/დეტალები	1:100



გენ-გეგმა	შენიშვნა:	პროექტი:	დამკვეთი:	შემსრულებელი:	თანამდებობა	გვარი	ხელმოწერა
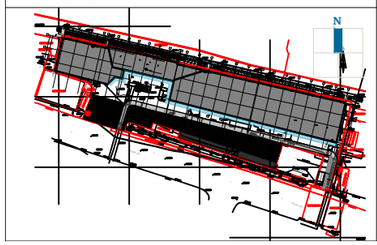	მიწის ნაკვეთის ფართობი – 10245 მ^2 განაშენიანების კოეფიციენტის საანგარიშო ფართობი – 5054.8 მ^2; კ1 = 0.5 განაშენიანების ინტენსივობის კოეფიციენტის საანგარიშო ფართობი – 5710.8 მ^2; კ2 = 0.6 გამწვანების კოეფიციენტის საანგარიშო ფართობი – 2100 მ^2; კ3 = 0.2	სამგორი მოლი ნახაზი:	შპს "სამგორი მოლი"	შპს "გურგენიძე არქიტექტურა" GUR GEN IDZE ა რ ქ ი ტ ე ქ ტ უ რ ა architecture ს/კ 405317697	დირექტორი არქიტექტორი: არქიტექტორი: არქიტექტორი:	ლ.გურგენიძე გ.გურგენიძე ლ.გურგენიძე თ.ჩხაიძე	

სტადია	ფორმ.	თარიღი	მასშტ.	ფურც.
შ.პ.	A-3	14.02.22	1:100	A-10

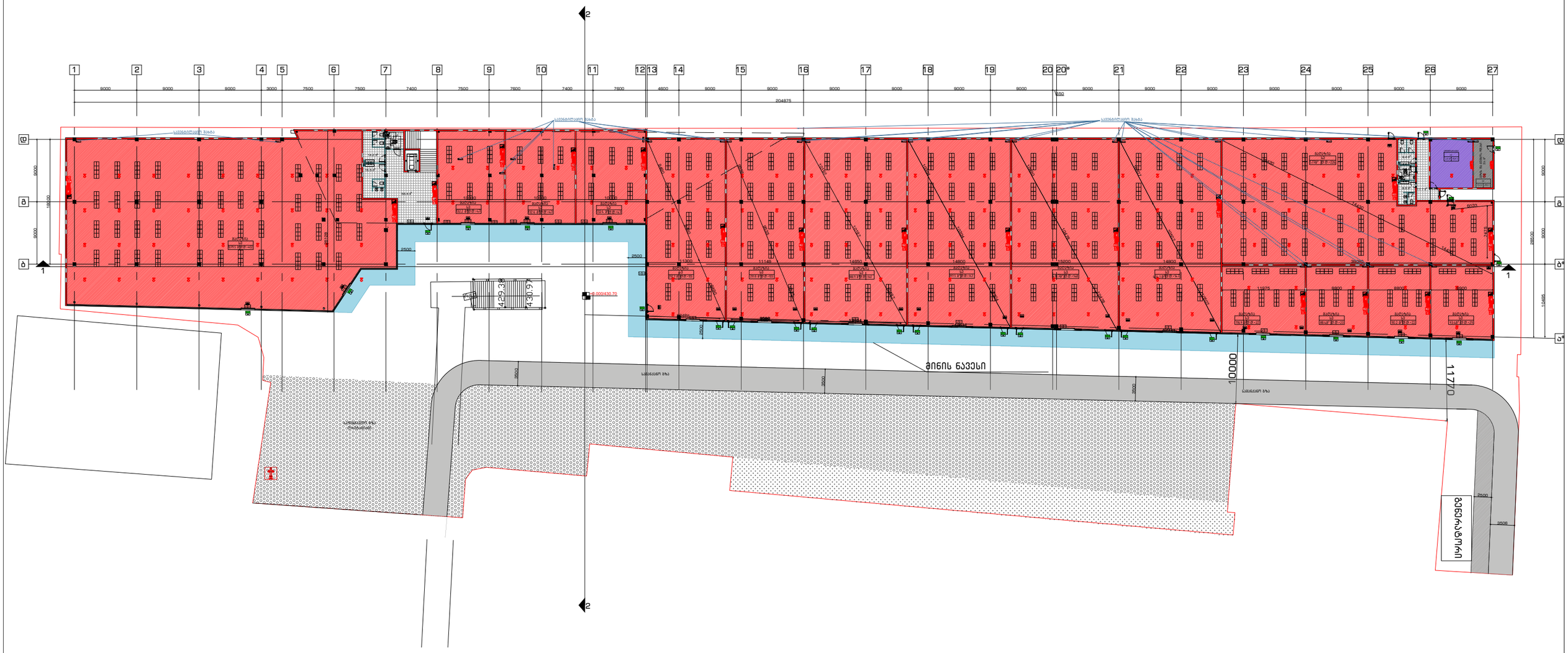

გენ-გეგმა	შენიშვნა:	პროექტი:	დამკვეთი:	შემსრულებელი:	თანამდებობა	გვარი	ხელმოწერა
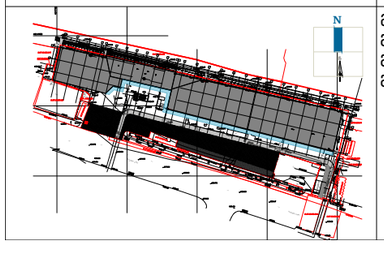	მინის ნაკეთის ფართობი – 10245 მ^2 განაშენიანების კოეფიციენტის საანგარიშო ფართობი – 5054.8 მ^2; კ1 = 0.5 განაშენიანების ინტენსივობის კოეფიციენტის საანგარიშო ფართობი – 5710.8 მ^2; კ2 = 0.6 გამწვანების კოეფიციენტის საანგარიშო ფართობი – 2100 მ^2; კ3 = 0.2	სამგორი მოლი ნახაზი: 1 სართულის გეგმა	შპს “სამგორი მოლი“	შპს “გურგენიძე არქიტექტურა“ GURGENIDZE არქიტექტურა architecture ს/კ 405317697	დირექტორი არქიტექტორი: არქიტექტორი: არქიტექტორი:	ლ.გურგენიძე მ.გურგენიძე ლ.გურგენიძე თ.ჩხაიძე	

სტადია	ფორმ.	თარიღი	მასშტ.	ფურც.
შ.პ.	A-3	14.02.22	1:100	A-100

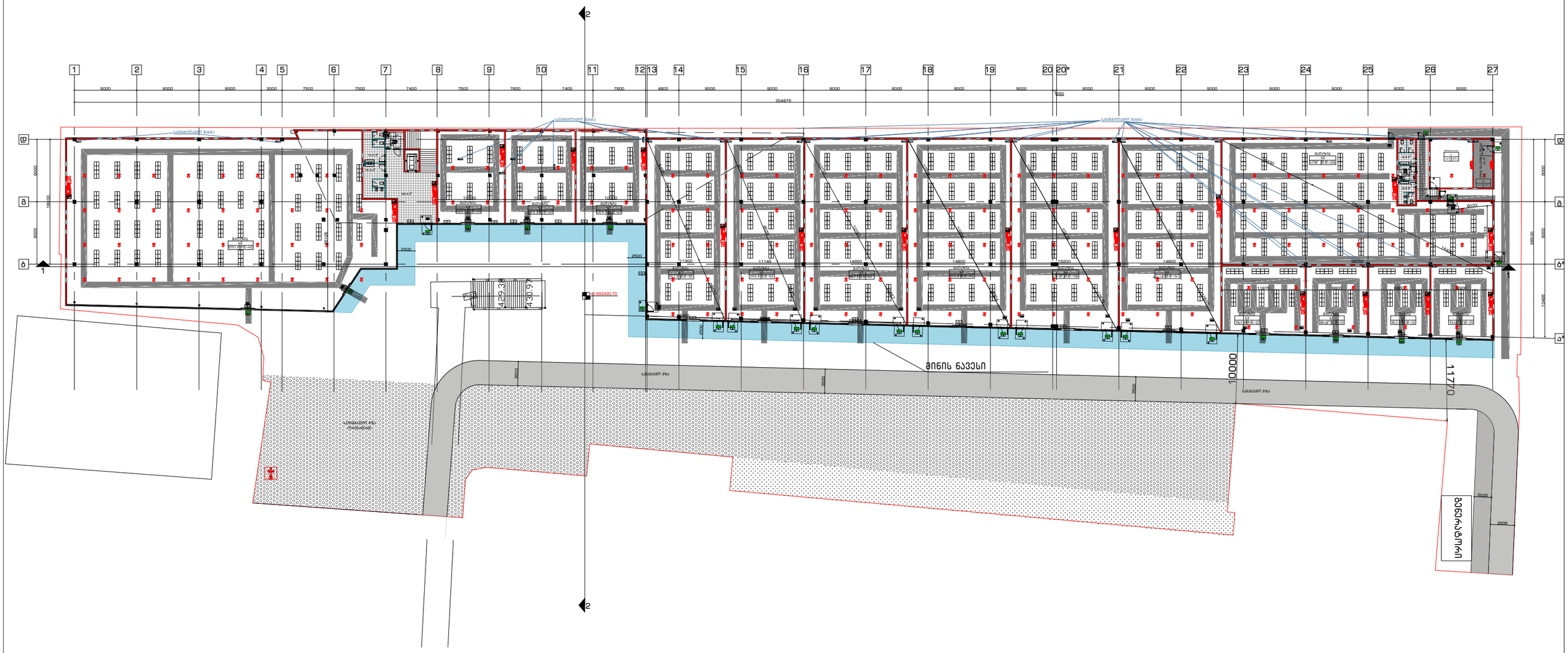

გენ-გეგმა	შენიშვნა:	პროექტი:	დამკვეთი:	შემსრულებელი:	თანამდებობა	გვარი	ხელმოწერა
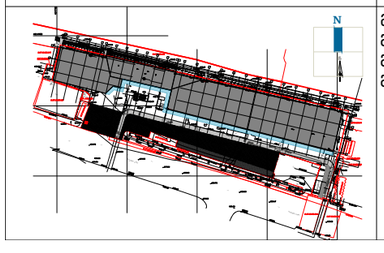	მინის ნაკვეთის ფართობი – 10245 მ^2 განაშენიანების კოეფიციენტის საანგარიშო ფართობი – 5054.8 მ^2; კ1 = 0.5 განაშენიანების ინტენსივობის კოეფიციენტის საანგარიშო ფართობი – 5710.8 მ^2; კ2 = 0.6 გამწვანების კოეფიციენტის საანგარიშო ფართობი – 2100 მ^2; კ3 = 0.2	სამგორი მოლი ნახაზი: 1 სართულის გეგმა	შპს "სამგორი მოლი"	შპს "გურგენიძე არქიტექტურა" GURGENIDZE არქიტექტურა architecture ს/კ 405317697	დირექტორი არქიტექტორი: არქიტექტორი: არქიტექტორი:	ლ.გურგენიძე მ.გურგენიძე ლ.გურგენიძე თ.ჩხაიძე	

სტადია	ფორმ.	თარიღი	მასშტ.	ფურც.
შ.პ.	A-3	14.02.22	1:100	A-100

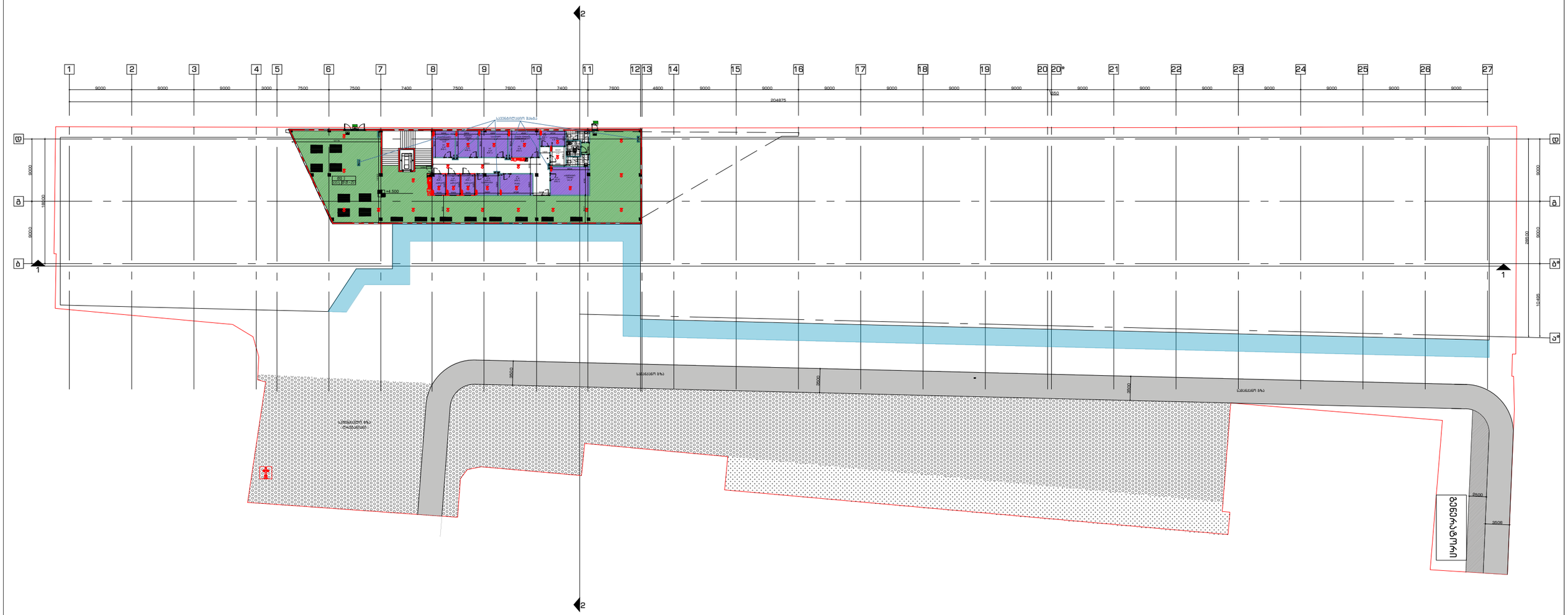
1
2
204875
9000
7500
7400
7600
4600
9000
7800
9000
550
18400
2950.00
10.685
2500
3500
3000
3500
3000
3500
3000

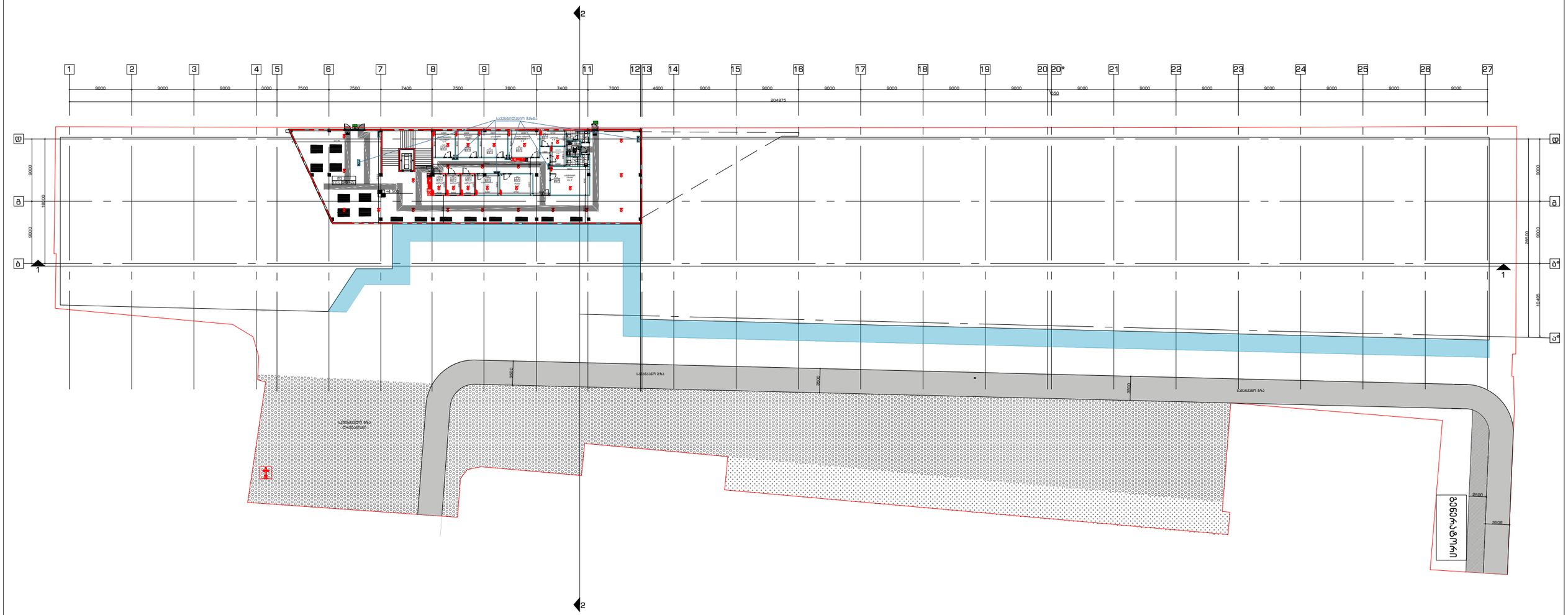
1
2
1
2
204875
9000
9000
9000
9000
7500
7500
7400
7500
7600
7400
7600
4600
9000
9000
9000
9000

ბენეფიციარი:					ნახაზის ნომერი:
პროექტის ავტორი:					
პროექტის დასახელება:					
პროექტის ეტაპი:					
პროექტის ადგილმდებარეობა:					
ნახაზის დასახელება:					
ფორმატი:					
მასშტაბი:					
თარიღი:					

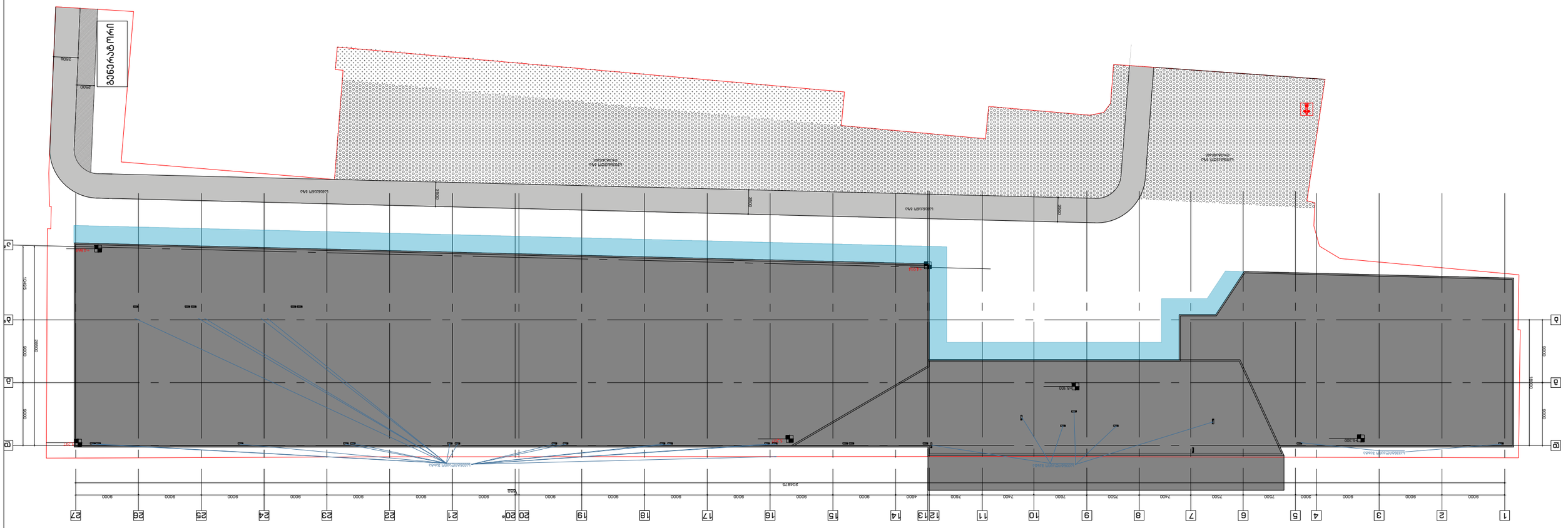
სერვისული ზონა
ასაწევი ხიდი
ასაწევი ხიდი
ასაწევი ხიდი

გეგმა/ფასადი	შენიშვნა	ზომები	მ^2	რაოდენობა
W01 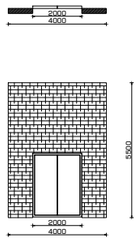	უჟანგავი ფოლადის ვიტრაჟი/ კერამო გრანიტის მოპირკეთება	5500X4000	22მ^2	11
W02 	უჟანგავი ფოლადის ვიტრაჟი/ ნაწრთობი მინდაპაკეტი	4430X1100	5.7მ^2	120
W03 	ალუმინის ვიტრაჟი	5500X1100	7.0მ^2	63
W04 	ალუმინის ვიტრაჟი	4480X2000	9.0მ^2	63

გენ-გეგმა	შენიშვნა:	პროექტი:	დამკვეთი:	შემსრულებელი:	თანამდებობა	გვარი	ხელმოწერა
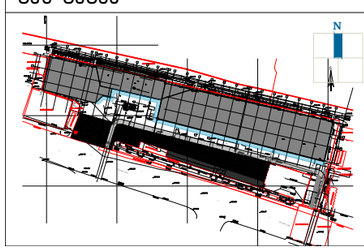	მიწის ნაკვეთის ფართობი – 10245 მ^2 განაშენიანების კოეფიციენტის საანგარიშო ფართობი – 5054.8 მ^2; კ1 = 0.5 განაშენიანების ინტენსივობის კოეფიციენტის საანგარიშო ფართობი – 5710.8 მ^2; კ2 = 0.6 გამწვანების კოეფიციენტის საანგარიშო ფართობი – 2100 მ^2; კ3 = 0.2	სამგორი მოლი ნახაზი: ვიტრაჟის სპეციფიკაცია	შპს “სამგორი მოლი“	შპს “გურგენიძე არქიტექტურა“ GURGENIDZE არქიტექტურა architecture ს/კ 405317697	დირექტორი არქიტექტორი: არქიტექტორი: არქიტექტორი:	ლ.გურგენიძე გ.გურგენიძე ლ.გურგენიძე თ.ჩხაიძე	

სტადია	ფორმ.	თარიღი	მასშტ.	ფურც.
შ.პ.	A-3	14.02.22	1:100	A-500

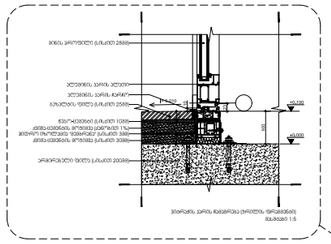

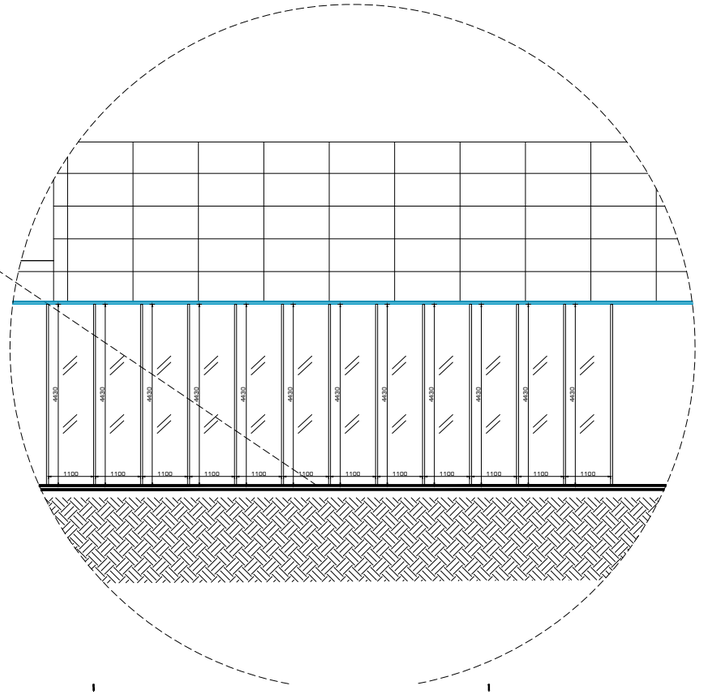

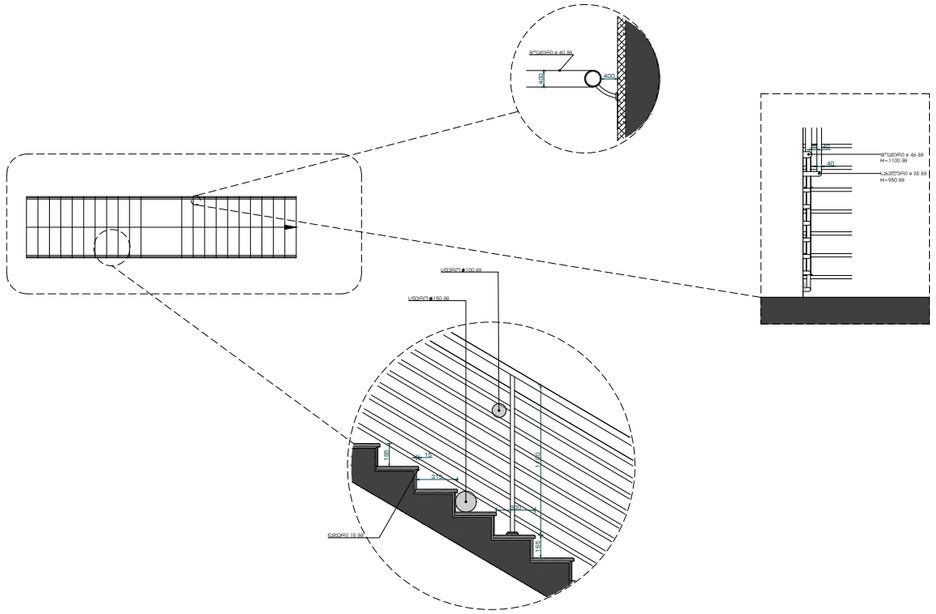

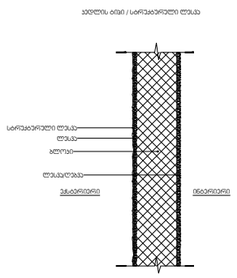

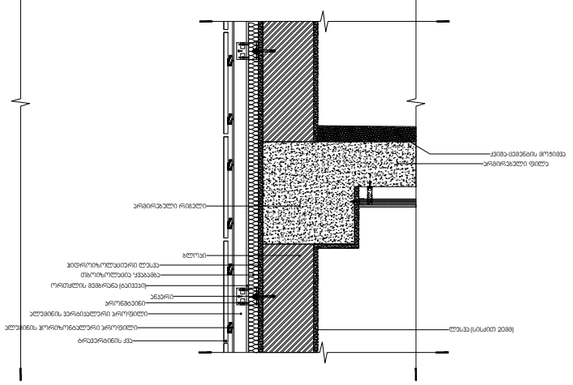

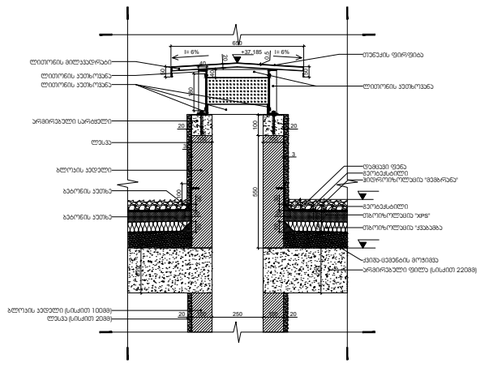

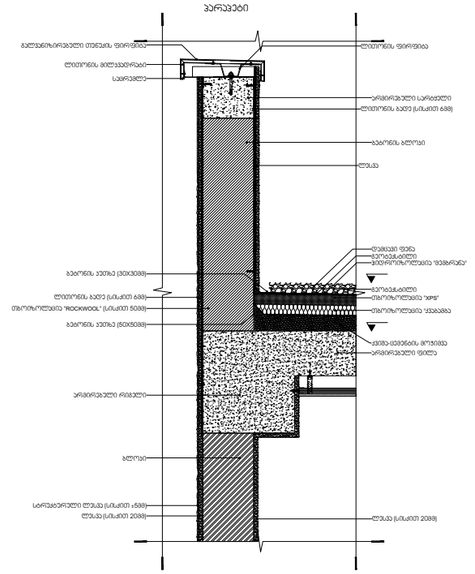

გენ-გეგმა	შენიშვნა:	პროექტი:	დამკვეთი:	შემსრულებელი:	თანამდებობა	გვარი	ხელმოწერა	
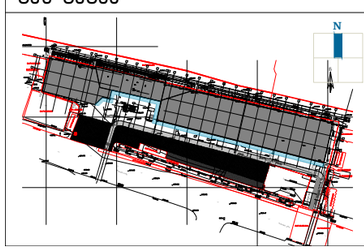	მიწის ნაკვეთის ფართობი – 10245 მ^2 განაშენიანების კოეფიციენტის საანგარიშო ფართობი – 5054.8 მ^2; კ1 = 0.5 განაშენიანების ინტენსივობის კოეფიციენტის საანგარიშო ფართობი – 5710.8 მ^2; კ2 = 0.6 გამწვანების კოეფიციენტის საანგარიშო ფართობი – 2100 მ^2; კ3 = 0.2	სამგორი მოლი	შპს “სამგორი მოლი“	შპს “გურგენიძე არქიტექტურა“ GURGENIDZE ა რ ქ ი ტ ე ქ ტ უ რ ა architecture ს/კ 405317697	დირექტორი	ლ.გურგენიძე		
		ნახაზი: დეტალები			არქიტექტორი:	გ.გურგენიძე		
					არქიტექტორი:	ლ.გურგენიძე		
					არქიტექტორი:	თ.ჩხაიძე		
					სტადია	ფორმ.	თარიღი	მასშტ.	ფურც.
					შ.პ.	A-3	14.02.22	1:100	A-501

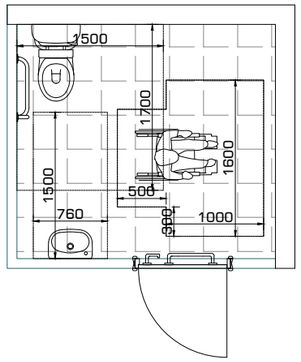

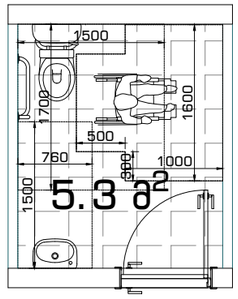

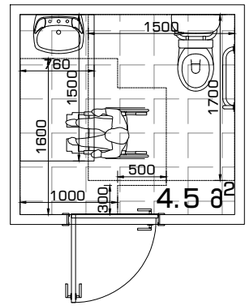

T-სებრი მოსატრიალებელი სივრცე
ახალი შენობა-ნაგებობებისთვის
ვარიანტი 3

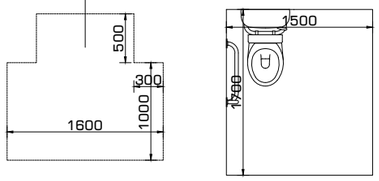

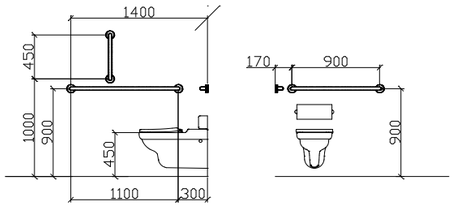

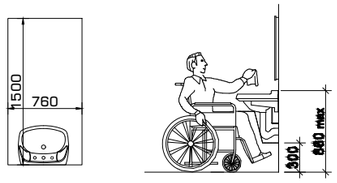

თავისუფალი სივრცე
ფეხის ფალანგისთვის

გენ-გეგმა	შენიშვნა:	პროექტი:	დამკვეთი:	შემსრულებელი:	თანამდებობა	გვარი	ხელმოწერა		
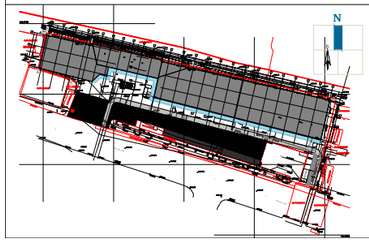	მიწის ნაკვეთის ფართობი – 10245 მ^2 განაშენიანების კოეფიციენტის საანგარიშო ფართობი – 5054.8 მ^2; კ1 = 0.5 განაშენიანების ინტენსივობის კოეფიციენტის საანგარიშო ფართობი – 5710.8 მ^2; კ2 = 0.6 გამწვანების კოეფიციენტის საანგარიშო ფართობი – 2100 მ^2; კ3 = 0.2	სამგორი მოლი ნახაზი: დეტალები	შპს "სამგორი მოლი"	შპს "გურგენიძე არქიტექტურა" GUR GEN IDZE ა რ ქ ი ტ ე ქ ტ უ რ ა architecture ს/კ 405317697	დირექტორი	ლ.გურგენიძე			
					არქიტექტორი:	გ.გურგენიძე			
					არქიტექტორი:	ლ.გურგენიძე			
					არქიტექტორი:	თ.ჩხაიძე			
					სტადია	ფორმ.	თარიღი	მასშტ.	ფურც.
					შ.პ.	A-3	14.02.22	1:100	A-502

ბენ-ბებებ							
ზენიზენეზ:		ანნიშნული ფართობი – 10245 მ² ბებერების ქვეშ მდებარე ტერიტორიის ფართობი – 5054.8 მ²; J1 = 0.5 ბებერების ნებისმიერი სხვა ტერიტორიის ფართობი – 5710.8 მ²; J2 = 0.6 ბებერების ტერიტორიის ფართობი – 2100 მ²; J3 = 0.2					
ანონიმური ავტორი							
ნახაზის:							
ნებისმიერი							
ნებისმიერი							
ნებისმიერი:							
ნებისმიერი:							

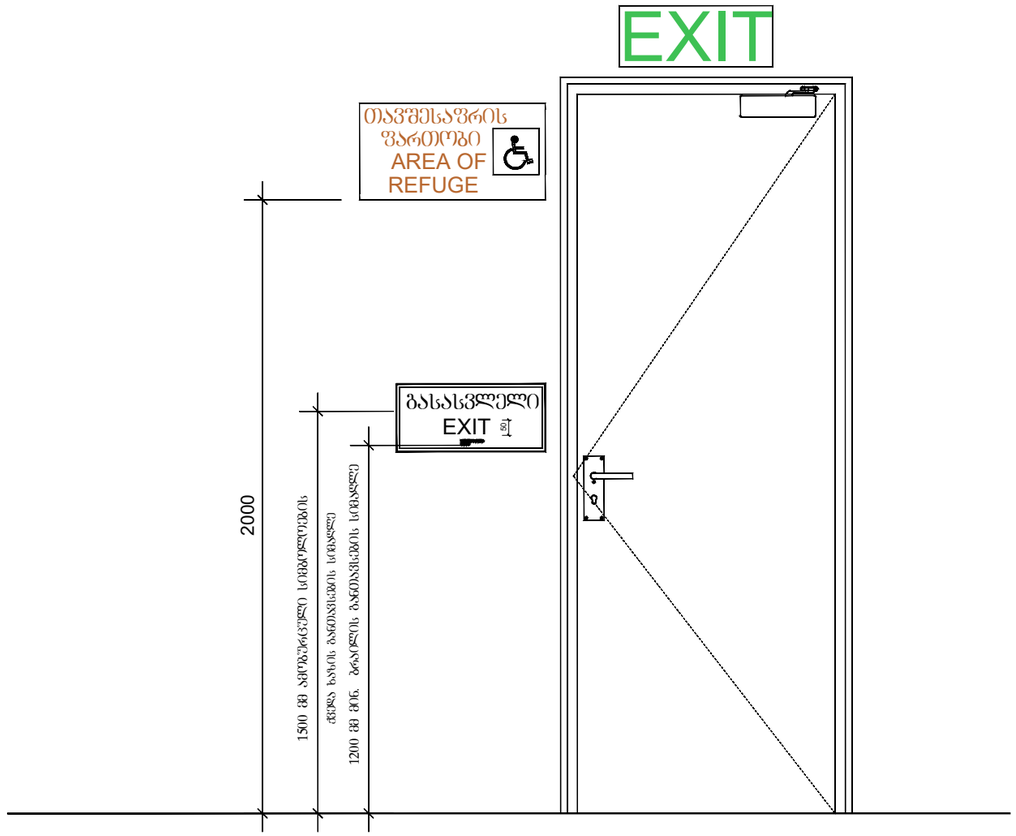

გენ-გეგმა	შენიშვნა:	პროექტი:	დამკვეთი:	შემსრულებელი:	თანამდებობა	გვარი	ხელმოწერა
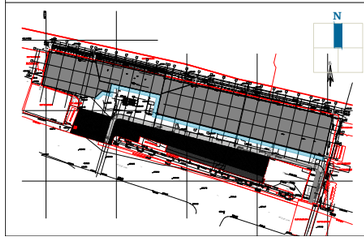	მიწის ნაკვეთის ფართობი – 10245 მ^2 განაშენიანების კოეფიციენტის საანგარიშო ფართობი – 5054.8 მ^2; კ1 = 0.5 განაშენიანების ინტენსივობის კოეფიციენტის საანგარიშო ფართობი – 5710.8 მ^2; კ2 = 0.6 გამწვანების კოეფიციენტის საანგარიშო ფართობი – 2100 მ^2; კ3 = 0.2	სამგორი მოლი ნახაზი: დეტალები	შპს “სამგორი მოლი“	შპს “გურგენიძე არქიტექტურა“ GUR GEN IDZE ა რ ქ ი ტ ე ქ ტ უ რ ა architecture ს/კ 405317697	დირექტორი	ლ.გურგენიძე	
					არქიტექტორი:	გ.გურგენიძე	
					არქიტექტორი:	ლ.გურგენიძე	
					არქიტექტორი:	თ.ჩხაიძე	

სტადია	ფორმ.	თარიღი	მასშტ.	ფურც.
შ.პ.	A-3	14.02.22	1:100	A-504

გასასვლელის განათებული ნიშანი

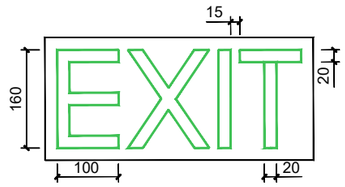

ნიშანი ამობურცული სიმბოლოებით და ბრაილით გზა-კიბის შესასვლელთან და გარეთ გამავალ ქვედა კართან

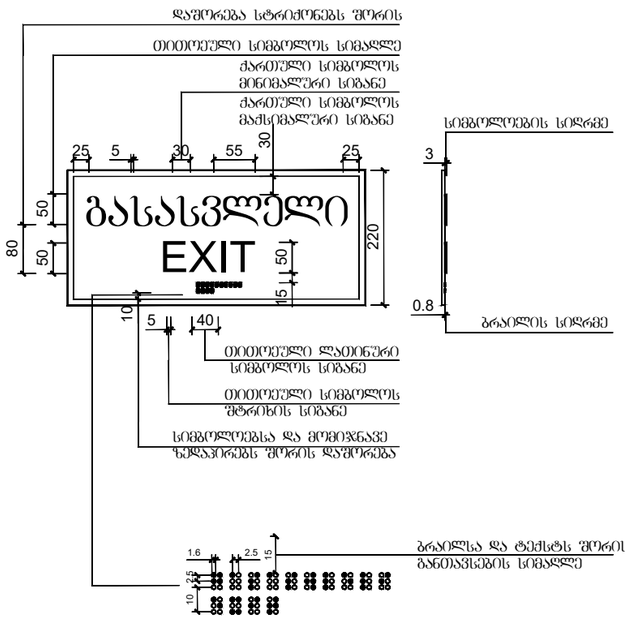

განათებული ნიშანი თავშესაფრის ფართობთან მიმავალ კართან

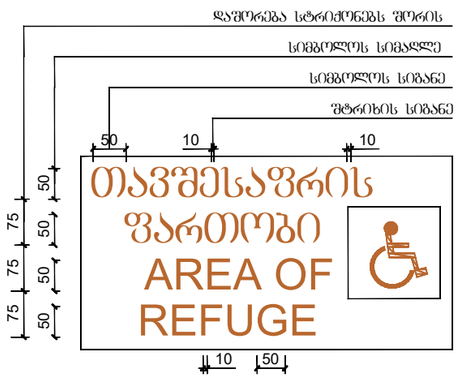

გენ-გეგმა	შენიშვნა:	პროექტი:	დამკვეთი:	შემსრულებელი:	თანამდებობა	გვარი	ხელმოწერა	
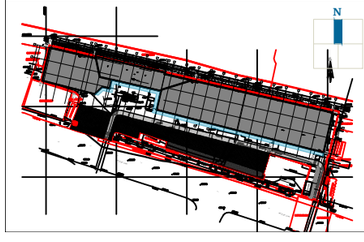	მიწის ნაკვეთის ფართობი – 10245 მ^2 განაშენიანების კოეფიციენტის საანგარიშო ფართობი – 5054.8 მ^2; კ1 = 0.5 განაშენიანების ინტენსივობის კოეფიციენტის საანგარიშო ფართობი – 5710.8 მ^2; კ2 = 0.6 გამწვანების კოეფიციენტის საანგარიშო ფართობი – 2100 მ^2; კ3 = 0.2	სამგორი მოლი ნახაზი: ვიტრაჟის სპეციფიკაცია	შპს “სამგორი მოლი“	შპს “გურგენიძე არქიტექტურა“ GURGENIDZE არქიტექტურა architecture ს/კ 405317697	დირექტორი	ლ.გურგენიძე		
					არქიტექტორი:	გ.გურგენიძე		
					არქიტექტორი:	ლ.გურგენიძე		
					არქიტექტორი:	თ.ჩხაიძე		
					სტადია	ფორმ.	თარიღი	მასშტ.	ფურც.
					შ.პ.	A-3	14.02.22	1:100	A-505

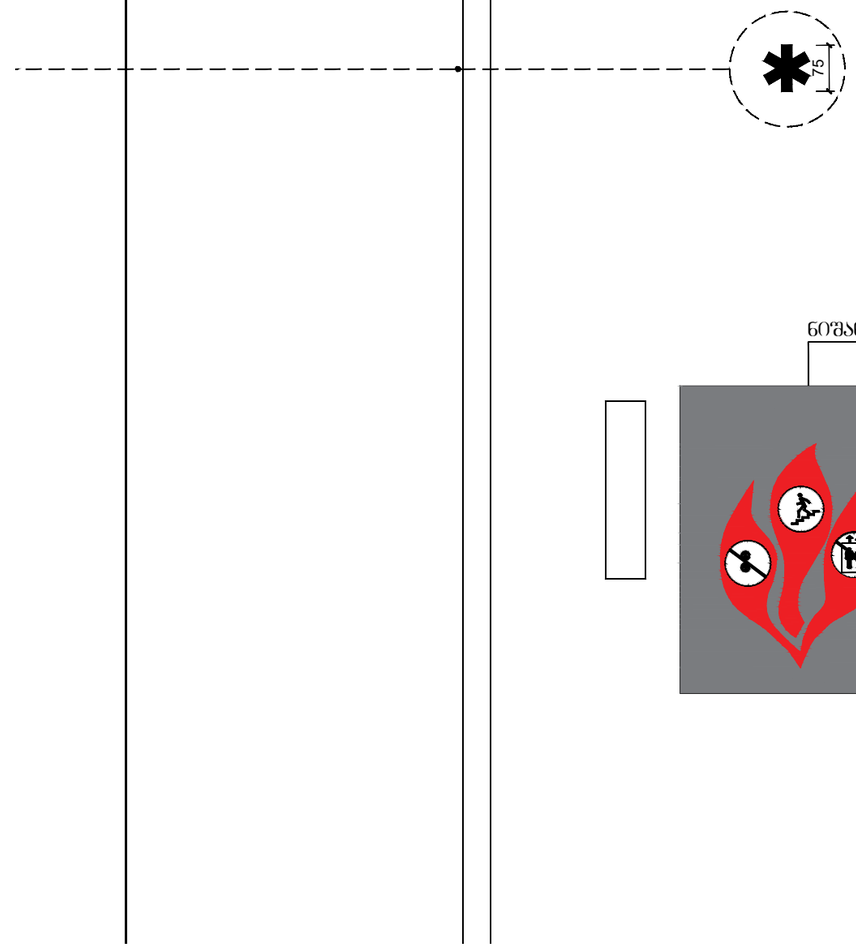

გენ-გეგმა	შენიშვნა:	პროექტი:	დამკვეთი:	შემსრულებელი:	თანამდებობა	გვარი	ხელმოწერა		
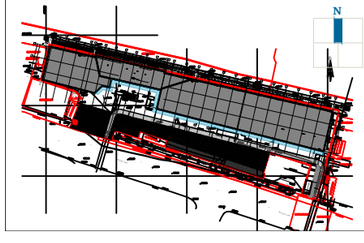	მიწის ნაკვეთის ფართობი – 10245 მ^2 განაშენიანების კოეფიციენტის საანგარიშო ფართობი – 5054.8 მ^2; კ1 = 0.5 განაშენიანების ინტენსივობის კოეფიციენტის საანგარიშო ფართობი – 5710.8 მ^2; კ2 = 0.6 გამწვანების კოეფიციენტის საანგარიშო ფართობი – 2100 მ^2; კ3 = 0.2	სამგორი მოლი ნახაზი: ვიტრაჟის სპეციფიკაცია	შპს "სამგორი მოლი"	შპს "გურგენიძე არქიტექტურა" GURGENIDZE არქიტექტურა architecture ს/კ 405317697	დირექტორი	ლ.გურგენიძე			
					არქიტექტორი:	გ.გურგენიძე			
					არქიტექტორი:	ლ.გურგენიძე			
					არქიტექტორი:	თ.ჩხაიძე			
					სტადია	ფორმ.	თარიღი	მასშტ.	ფურც.
					შ.პ.	A-3	14.02.22	1:100	A-506