

Б.Ъ.Ъ.Ъ



Объект капитального строительства:	
Наименование проектируемого здания (сооружения):	
Этажность:	
Условные обозначения:	
Граница земельного участка	
Существующие здания, сооружения	
Проектируемые здания, сооружения	
Временные здания, сооружения	
Дорожное покрытие	
Проектируемое благоустройство территории	±0.00
Существующее благоустройство территории	±0.00
Проектируемое благоустройство территории	
Ведомость элементов благоустройства:	
Ведомость малых архитектурных форм:	
№	Наименование	Марка
1		
2		
3		
4		
Ведомость покрытий:		
Граница земельного участка		
Ведомость ограждений:		
Ведомость озеленения территории:		
Площадь участка:		
Площадь застройки:		
Площадь озеленения:		
Площадь покрытий:		
Коэффициент использования территории:		
Коэффициент застройки:		
Коэффициент озеленения:		
Примечания:		
1. Благоустройство территории выполнить согласно генплану.		
2. Отмостка выполнить из бетона (±0.00)		
3. Асфальтовое покрытие выполнить по щебеночному основанию +432.00. Асфальтобетонное покрытие, бортовой камень - асфальтовое.		
Экспликация зданий и сооружений		
г. Ташкент, Яккасарайский район, ул. Бабура, 3, блок № 3		
Кад. номер: 01:12:12:001:407 1997 г?		
Технико-экономические показатели земельного участка		
Наименование	Единица измерения	Количество
Площадь участка	га.	0,5000
Площадь застройки	га.	0,1600
Площадь озеленения	га.	0,2000
Площадь покрытий	га.	0,1400
Коэффициент застройки		0,32
Коэффициент озеленения		0,40
Коэффициент использования территории		0,72
Количество этажей		10
Количество квартир		80
Количество жителей		320
Количество машиномест		80
Количество машиномест на 1000 жителей		250
Количество машиномест на 1 квартиру		1
Количество машиномест на 1 жителя		0,25
Количество машиномест на 1 м2 общей площади		0,0025
Количество машиномест на 1 м2 площади застройки		0,005
Количество машиномест на 1 м2 площади участка		0,0016
Количество машиномест на 1 м2 площади покрытий		0,0057
Количество машиномест на 1 м2 площади озеленения		0,0013
Количество машиномест на 1 м2 площади территории		0,0011



Գլխավոր ճարտարապետ	Ա. ՄԱՆՈՒԿՅԱՆ
Գլխավոր ինժեներ	Ն. ՀԱՅՐԱՊԵՏՅԱՆ

BLUI ARCHITECTURE

Ա. ՄԱՆՈՒԿՅԱՆ
Ք. ԵՐԵՎԱՆ
Ն-15

TEL:
595 55-35-74
599 75-28-88

Նախագիծ	2021 Թ.
Փուլ	Գործնական
Գործարկման համար	Ա.55
Նկար	Ա-3

Նշագրում	Անվանում	Չափսեր
1		
2		
3		
4		

Ներկայացվող նախագծային փաստաթղթերի ցանկ

Գլխավոր ճարտարապետ	Ա. ՄԱՆՈՒԿՅԱՆ
Գլխավոր ինժեներ	Ն. ՀԱՅՐԱՊԵՏՅԱՆ
Նախագծի հեղինակ	Ռ. ՀՈՎՀԱՆՆԻՍՅԱՆ
Նախագծի ղեկավար	Ա. ՀԱՅՐԱՊԵՏՅԱՆ
Կատարող ընկերության անվանում	ՀԱՅԱՍՏԱՆԻ ՀԱՆՐԱՊԵՏՈՒԹՅԱՆ ՇԻՆԱՐԱՐՈՒԹՅԱՆ ԵՎ ՔԱՂԱՔԱՇԻՆՈՒԹՅԱՆ ՊԵՏԱԿԱՆ ԿՈՄԻՏԵ

ՀՀ, ՔԱՂԱՔ ԵՐԵՎԱՆ, ՇԵՆԳԱՎԻԹ ԱՎԱՆ 3-ՐԴ ՓՈՂՈՑ 1-ԻՆ ՆՐԲԱՆՑՔԻ ԱՐԵՎԱԿՈՂՄԻ 1-ԻՆ ՀԱՍՑԵՈՒՄ ԳՏՆՎՈՂ ԲՆԱԿԱՆ ՆՇԱՆԱԿՈՒԹՅԱՆ ՇԵՆՔԻ ԿԱՊԻՏԱԼ ՎԵՐԱՆՈՐՈԳՈՒՄ

Հասցե

Ընդհանուր տեղեկություններ

1. Նախատեսվող շենքում նշված (նշված) չափերը տրված են միլիմետրերով.
2. Շենքի/մասնաշենքի հիմքի (±0.00) նշանը համապատասխանում է բացարձակ +432.00 նշանի/նշագծման մակերևույթին. Նշված նիշերի/նշագծերի մակերևույթների - տեղադրման.

Ծրագիր

ք. Երևան, Շենգավիթ վարչական շրջան 3-րդ փողոց 1-ին նրբանցքի արևելակողմի 1-ին հասցեում գտնվող բնակելի շենքի կապիտալ վերանորոգում

Շինարարության վայրի հասցե

Ընդհանուր տեղեկություններ

Նշանակություն

Նախագծի հեղինակ

Նախագծի ղեկավար

Կատարող ընկերության անվանում

Գլխավոր ճարտարապետ

Գլխավոր ինժեներ

Նախագծի հեղինակ

Նախագծի ղեկավար

Կատարող ընկերության անվանում

Նշանակություն

Նշանակություն

Նշանակություն



Գլխավոր ճարտարապետ:	
Հաստատող Նիկողայոս Պողոսյան Ռոմանոսի	
Նախագծի փուլ:	
Գլխավոր ճարտարապետ	
Գլխավոր ինժեներ	
Նախագծի անվանում	
Նախագծի հասցե	
Նախագծի համար	
Նախագծի փուլ