

სიტუაციური გეგმა :

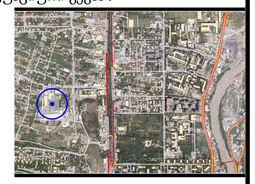

პირობითი აღნიშვნები:

ქ.თბილისი, დავით აღმაშენებლის ხეივანი N6

აზომა		
დახაზა		
შეამოწმა		
ინჟინერი		
კოორდინ.		
დაამტკ.		

მასშტაბი A2-ზე	სტატუსი	გამოცემა

ნახაზის დასახელება : აქსონომეტრია 1

სტადია : არქიტექტურული პროექტი	ნომერი:



სიტუაციური გეგმა :

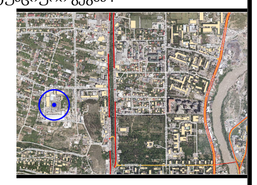

პირობითი აღნიშვნები:

ქ.თბილისი, დავით აღმაშენებლის ხეივანი N6

ჯგუფი		
დახაზა		
შეამოწმა		
ინჟინერი		
კოორდინ.		
დაამტკ.		

მასშტაბი A2-ზე	სტატუსი	გამოცემა

ნახაზის დასახელება : აქსონომეტრია 2

სტადია : არქიტექტურული პროექტი	ნომერი:



სიტუაციური გეგმა :

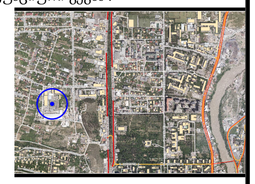

პირობითი აღნიშვნები:

ქ.თბილისი, დავით აღმაშენებლის ხეივანი N6

აზომა		
დახაზა		
შეამოწმა		
ინჟინერი		
კოორდინ.		
დაამტკ.		

მასშტაბი A2-ზე	სტატუსი	გამოცემა

ნახაზის დასახელება : აქსონომეტრიული ხედი ზომებით

სტადია :	ნომერი:
არქიტექტურული პროექტი	



სიტუაციური გეგმა :

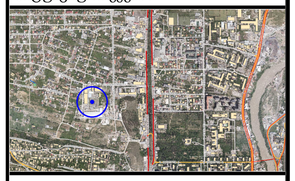

პირობითი აღნიშვნები:

ქ.თბილისი, დავით აღმაშენებლის ხეივანი N6

აზომა		
დახაზა		
შეამოწმა		
ინჟინერი		
კოორდინ.		
დაამტკ.		

ფორმატი: A2	სტატუსი	გამოცემა

ნახაზის დასახელება : საპროექტო ფოტომონტაჟი

სტადია : არქიტექტურული პროექტი	ნომერი: