- II სართულის გეგმა
ნიშნული -3.000



არქიტექტურული გეგმა

ობიექტი

მრავალფუნქციური
საცხოვრებელი
კომპლექსი

მისამართი

თბილისი
გორგასლის ქუჩა N40
ს.კ. 01.18.09.005.024

არქიტექტორი

ლ. ოქროპირიძე

კონსტრუქტორი

ზ. კიზირია

ექსპლიკაცია

1. სადარბაზო და კიბის უჯრედი	61.3	მ²
2. ავტოსადგომი	549.9	მ²
3. დამხმარე	0.0	მ²
4. საოფისე	0.0	მ²
5. საცხოვრებელი	0.0	მ²
6. საზაფხულო	0.0	მ²
კ1	0.0	მ²
კ2	0.0	მ²
კ3	643.2	მ²
განაშენიანების ფართი	794.1	მ²

პირობითი ნიშნები

ინფორმაცია ფართის შესახებ:

მიდა ფართი:		0.0 მ²
საზახულო ფართი:		0.0 მ²
ფართი N 00	სულ:	0.0 მ²

ა — ა სტრუქტურული ღერძი

+0.00 ნიშნული

ბლოკის კედელი

ბეტონის კედელი

საყრდენი კოლონა

1.00 / 2.20 90ფი კარის ცეცხლმედეგობა

შენიშვნები

1. ნახაზი მომზადებული მისაწვდომობის სტანდარტების მიხედვით.

2. ზომები მოცემულია მილიმეტრებში.

ნახაზი

- II სართულის გეგმა
ნიშნული -3.000

ფურცლის ზომა

A1 (841X594mm)

მასშტაბი

1:100

ფურცლის ნომერი

A.02

თბილისი 2021 წ.

- I სართულის გეგმა
ნიშნული +0.000



არქიტექტურული გეგმა

ობიექტი

მრავალფუნქციური
საცხოვრებელი
კომპლექსი

მისამართი

თბილისი
გორგასლის ქუჩა N40
ს.კ. 01.18.09.005.024

არქიტექტორი

ლ. ოქროპირიძე

კონსტრუქტორი

ზ. კიზირია

ექსპლიკაცია

1. სადარბაზო და კიბის უჯრედი	55.0	მ²
2. ავტოსადგომი	455.0	მ²
3. დამხმარე	65.0	მ²
4. საოფისე	0.0	მ²
5. საცხოვრებელი	0.0	მ²
6. საზაფხულო	0.0	მ²
კ1	624.3	მ²
კ2	0.0	მ²
კ3	0.0	მ²
განაშენიანების ფართი	647.3	მ²

პირობითი ნიშნები

ინფორმაცია ფართის შესახებ:

მიდა ფართი:		0.0 მ²
საზახულო ფართი:		0.0 მ²
ფართი N 00	სულ:	0.0 მ²

ა — ა სტრუქტურული ღერძი
+0.00 ნიშნული
ბლოკის კედელი
ბეტონის კედელი
საყრდენი კოლონა
კარის ცეცხლმედეგობა

შენიშვნები

1. ნახაზი მომზადებული მისაწვდომობის სტანდარტების მიხედვით.

2. ზომები მოცემულია მილიმეტრებში.

ნახაზი

- I სართულის გეგმა
ნიშნული +0.000

ფურცლის ზომა

A1 (841X594mm)

მასშტაბი

1:100

ფურცლის ნომერი

A.02

თბილისი 2021 წ.

I სართულის გეგმა
ნიშნული +3.000

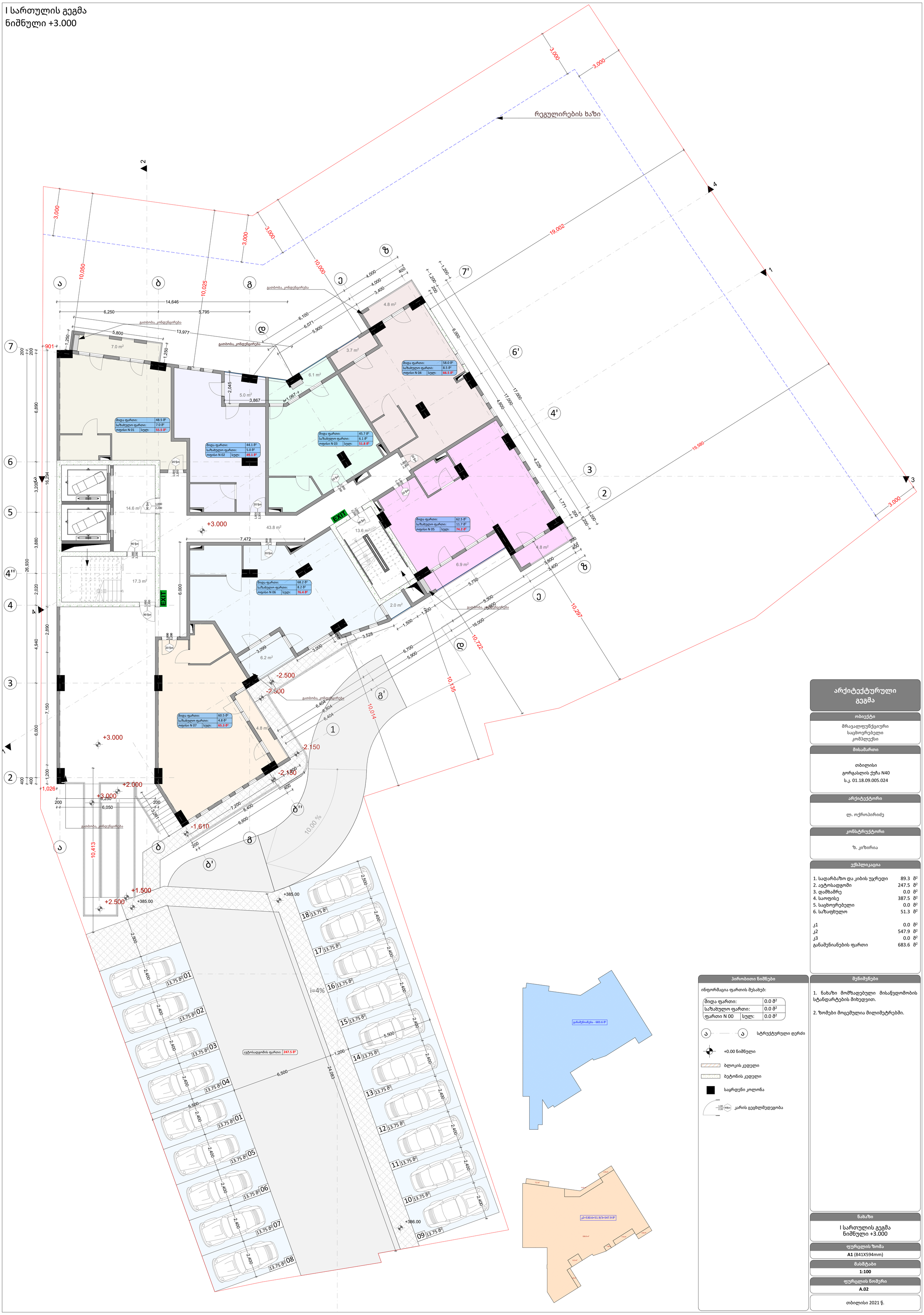

არქიტექტურული გეგმა

ობიექტი

მრავალფუნქციური
საცხოვრებელი
კომპლექსი

მისამართი

თბილისი
გორგასლის ქუჩა N40
ს.კ. 01.18.09.005.024

არქიტექტორი

ლ. ოქროპირიძე

კონსტრუქტორი

ზ. კიზირია

ექსპლიკაცია

1. სადარბაზო და კიბის უჯრედი	89.3 მ²
2. ავტოსადგომი	247.5 მ²
3. დამხამრე	0.0 მ²
4. საოფისე	387.5 მ²
5. საცხოვრებელი	0.0 მ²
6. საზაფხულო	51.3 მ²
კ1	0.0 მ²
კ2	547.9 მ²
კ3	0.0 მ²
განაშენიანების ფართი	683.6 მ²

პირობითი ნიშნები

ინფორმაცია ფართის შესახებ:

მიდა ფართი:		0.0 მ²
საზახულო ფართი:		0.0 მ²
ფართი N 00	სულ:	0.0 მ²

ა — ა სტრუქტურული ღერძი
+0.00 ნიშნული
ბლოკის კედელი
ბეტონის კედელი
საყრდენი კოლონა
კარის ცეცხლმედეგობა

შენიშვნები

1. ნახაზი მომზადებული მისაწვდომობის სტანდარტების მიხედვით.

2. ზომები მოცემულია მილიმეტრებში.

ნახაზი

I სართულის გეგმა
ნიშნული +3.000

ფურცლის ზომა

A1 (841X594mm)

მასშტაბი

1:100

ფურცლის ნომერი

A.02

თბილისი 2021 წ.

II სართულის გეგმა
ნიშნული +6.200

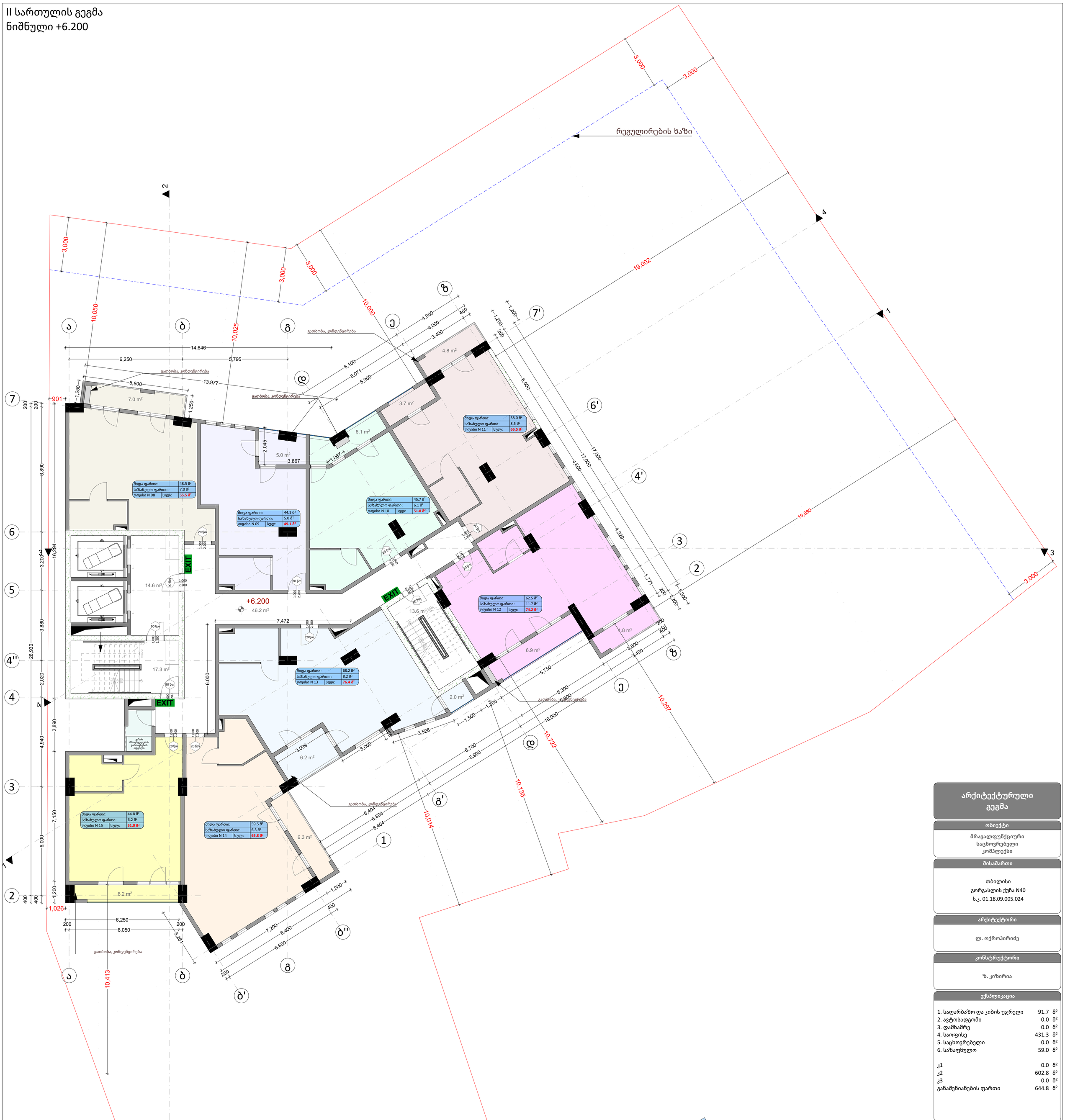

არქიტექტურული გეგმა

ობიექტი

მრავალფუნქციური
საცხოვრებელი
კომპლექსი

მისამართი

თბილისი
გორგასლის ქუჩა N40
ს.კ. 01.18.09.005.024

არქიტექტორი

ლ. ოქროპირიძე

კონსტრუქტორი

ზ. კიზირია

ექსპლიკაცია

1. სადარბაზო და კიბის უჯრედი	91.7	მ²
2. ავტოსადგომი	0.0	მ²
3. დამხმარე	0.0	მ²
4. საოფისე	431.3	მ²
5. საცხოვრებელი	0.0	მ²
6. საზაფხულო	59.0	მ²
კ1	0.0	მ²
კ2	602.8	მ²
კ3	0.0	მ²
განაშენიანების ფართი	644.8	მ²

პირობითი ნიშნები

ინფორმაცია ფართის შესახებ:

მიდა ფართი:		0.0 მ²
საზახულო ფართი:		0.0 მ²
ფართი N 00	სულ:	0.0 მ²

ა — ა სტრუქტურული ღერძი
+0.00 ნიშნული
ბლოკის კედელი
ბეტონის კედელი
საყრდენი კოლონა
კარის ცეცხლმედეგობა

შენიშვნები

1. ნახაზი მომზადებული მისაწვდომობის სტანდარტების მიხედვით.

2. ზომები მოცემულია მილიმეტრებში.

ნახაზი

II სართულის გეგმა
ნიშნული +6.200

ფურცლის ზომა

A1 (841X594mm)

მასშტაბი

1:100

ფურცლის ნომერი

A.02

თბილისი 2021 წ.

III სართულის გეგმა
ნიშნული +9.400

რეგულირების ხაზი

+9.400
46.2 m²

მიდა ფართი:	48.5 მ²
საზახულო ფართი:	7.0 მ²
ბინა N 1ა სულ:	55.5 მ²

მიდა ფართი:	44.1 მ²
საზახულო ფართი:	5.0 მ²
ბინა N 2ა სულ:	49.1 მ²

მიდა ფართი:	45.7 მ²
საზახულო ფართი:	6.1 მ²
ბინა N 3ა სულ:	51.8 მ²

მიდა ფართი:	58.0 მ²
საზახულო ფართი:	8.5 მ²
ბინა N 4ა სულ:	66.5 მ²

მიდა ფართი:	62.5 მ²
საზახულო ფართი:	11.7 მ²
ბინა N 5ა სულ:	74.2 მ²

მიდა ფართი:	66.7 მ²
საზახულო ფართი:	8.2 მ²
ბინა N 6ა სულ:	74.9 მ²

მიდა ფართი:	44.1 მ²
საზახულო ფართი:	6.2 მ²
ბინა N 8ა სულ:	50.3 მ²

მიდა ფართი:	61.7 მ²
საზახულო ფართი:	6.3 მ²
ბინა N 7ა სულ:	68.0 მ²

არქიტექტურული გეგმა

ობიექტი

მრავალფუნქციური
საცხოვრებელი
კომპლექსი

მისამართი

თბილისი
გორგასლის ქუჩა N40
ს.კ. 01.18.09.005.024

არქიტექტორი

ლ. ოქროპირიძე

კონსტრუქტორი

ზ. კიზირია

ექსპლიკაცია

1. სადარბაზო და კიბის უჯრედი	91.7	მ²
2. ავტოსადგომი	0.0	მ²
3. დამხამრე	0.0	მ²
4. საოფისე	0.0	მ²
5. საცხოვრებელი	431.3	მ²
6. საზაფხულო	59.0	მ²
კ1	0.0	მ²
კ2	602.8	მ²
კ3	0.0	მ²
განაშენიანების ფართი	644.8	მ²

პირობითი ნიშნები

ინფორმაცია ფართის შესახებ:

მიდა ფართი:		0.0 მ²
საზახულო ფართი:		0.0 მ²
ფართი N 00	სულ:	0.0 მ²

ა — ა სტრუქტურული ღერძი

+0.00 ნიშნული

ბლოკის კედელი

ბეტონის კედელი

საყრდენი კოლონა

1.00 / 2.20 90ფი კარის ცეცხლმედეგობა

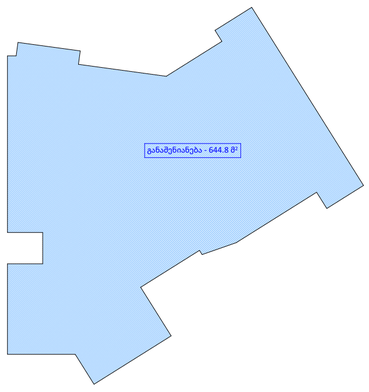

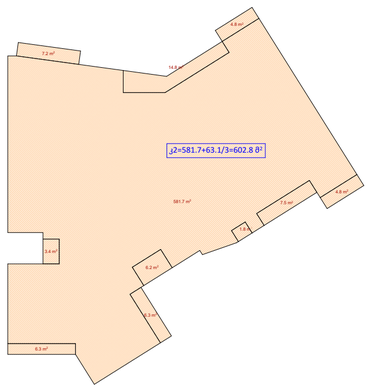

შენიშვნები

1. ნახაზი მომზადებული მისაწვდომობის სტანდარტების მიხედვით.

2. ზომები მოცემულია მილიმეტრებში.

ნახაზი

III სართულის გეგმა
ნიშნული +9.400

ფურცლის ზომა

A1 (841X594mm)

მასშტაბი

1:100

ფურცლის ნომერი

A.02

თბილისი 2021 წ.

IV სართულის გეგმა
ნიშნული +12.600

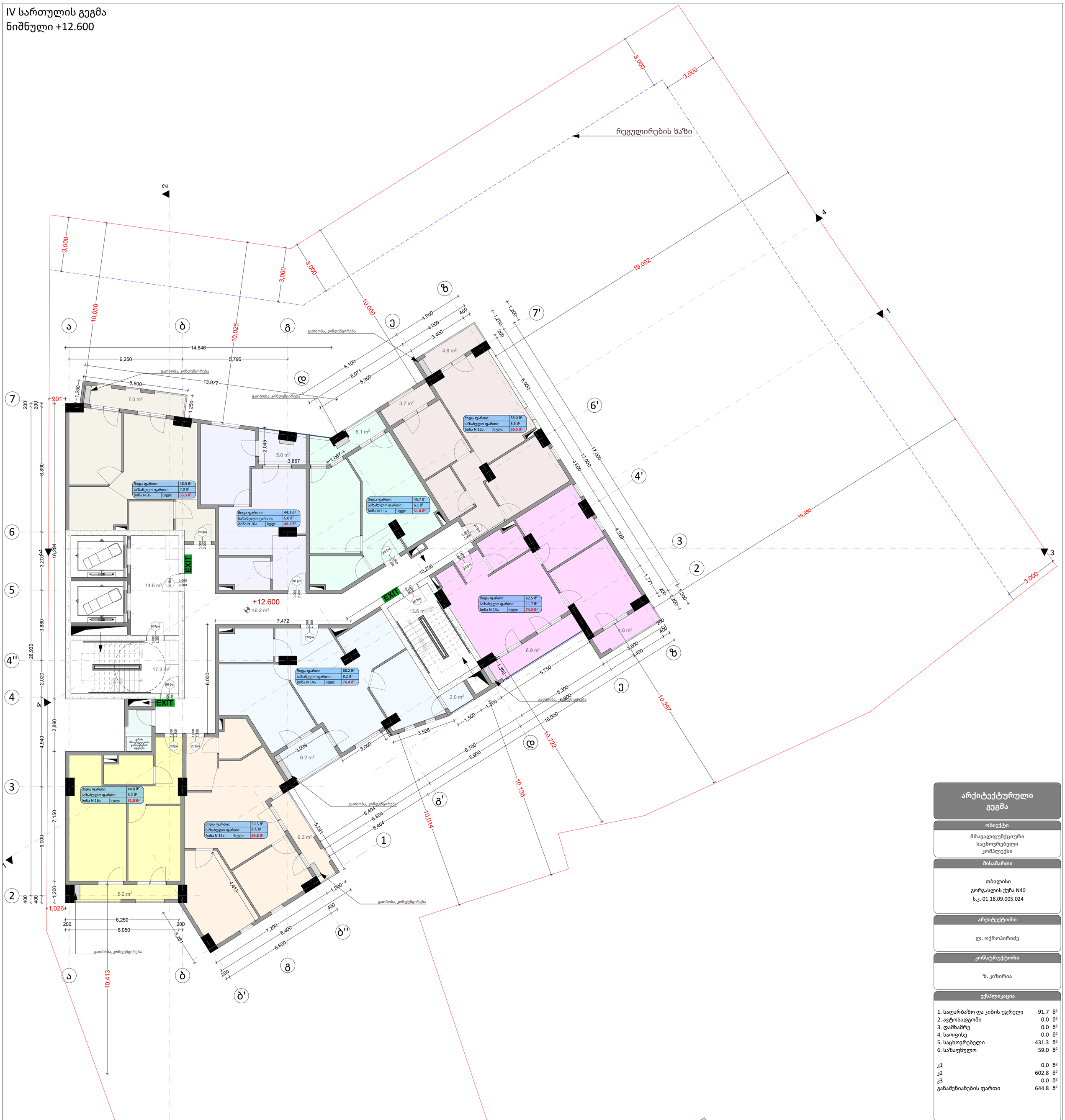

არქიტექტურული გეგმა

ობიექტი

მრავალფუნქციური
საცხოვრებელი
კომპლექსი

მისამართი

თბილისი
გორგასლის ქუჩა N40
ს.კ. 01.18.09.005.024

არქიტექტორი

ლ. ოქროპირიძე

კონსტრუქტორი

ზ. კიზირია

ექსპლიკაცია

1. სადარბაზო და კიბის უჯრედი	91.7	მ²
2. ავტოსადგომი	0.0	მ²
3. დამხამრე	0.0	მ²
4. საოფისე	0.0	მ²
5. საცხოვრებელი	431.3	მ²
6. საზაფხულო	59.0	მ²
კ1	0.0	მ²
კ2	602.8	მ²
კ3	0.0	მ²
განაშენიანების ფართი	644.8	მ²

პირობითი ნიშნები

ინფორმაცია ფართის შესახებ:

მიდა ფართი:		0.0 მ²
საზახულო ფართი:		0.0 მ²
ფართი N 00	სულ:	0.0 მ²

ა — ა სტრუქტურული ღერძი

+0.00 ნიშნული

ბლოკის კედელი

ბეტონის კედელი

საყრდენი კოლონა

1.00 / 2.20 (90)ი კარის ცეცხლმედეგობა

შენიშვნები

1. ნახაზი მომზადებული მისაწვდომობის სტანდარტების მიხედვით.

2. ზომები მოცემულია მილიმეტრებში.

ნახაზი

IV სართულის გეგმა
ნიშნული +12.600

ფურცლის ზომა

A1 (841X594mm)

მასშტაბი

1:100

ფურცლის ნომერი

A.02

თბილისი 2021 წ.

V სართულის გეგმა
ნიშნული +15.800

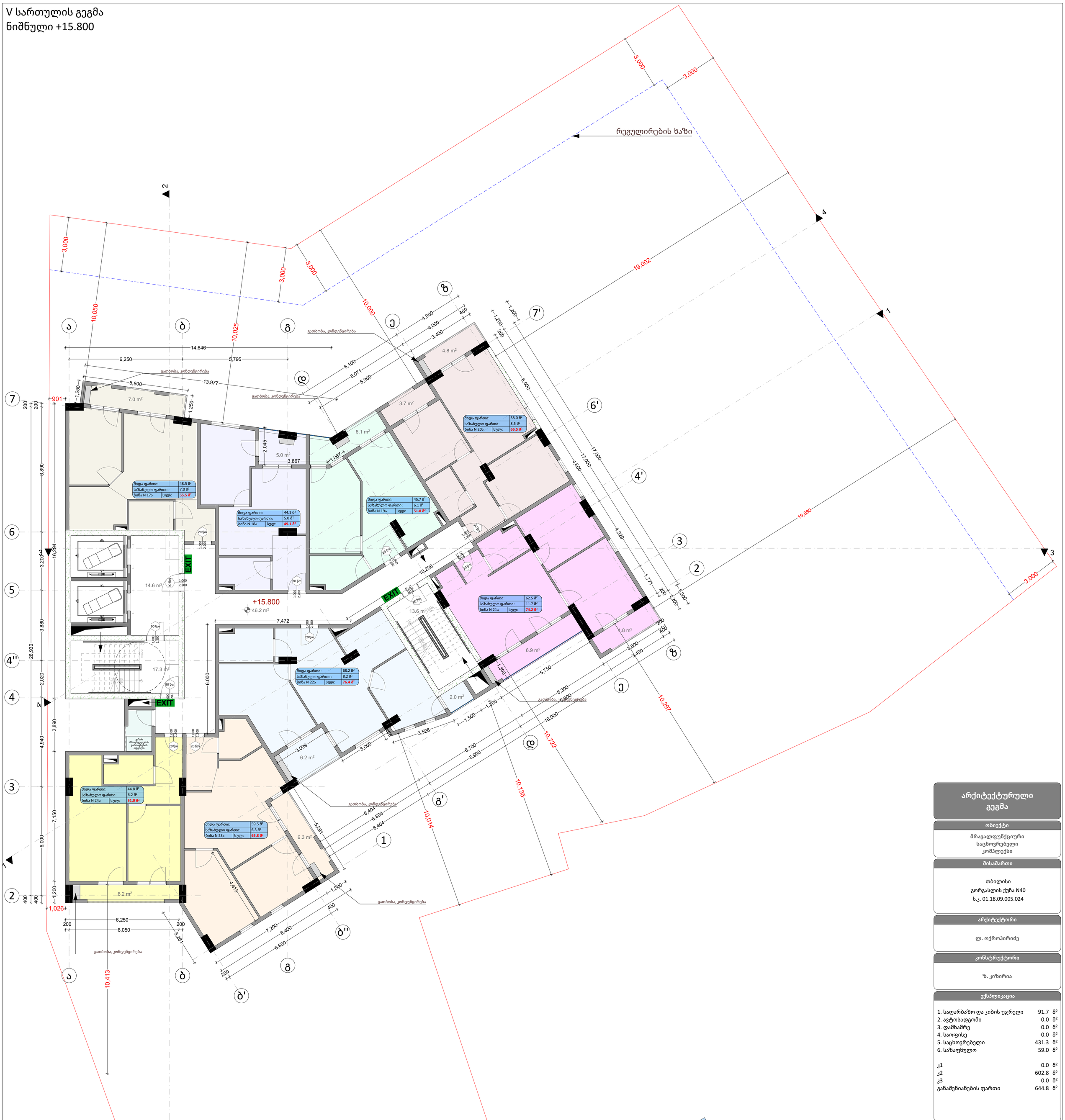

არქიტექტურული გეგმა

ობიექტი

მრავალფუნქციური საცხოვრებელი კომპლექსი

მისამართი

თბილისი
გორგასლის ქუჩა N40
ს.კ. 01.18.09.005.024

არქიტექტორი

ლ. ოქროპირიძე

კონსტრუქტორი

ზ. კიზირია

ექსპლიკაცია

1. სადარბაზო და კიბის უჯრედი	91.7	მ²
2. ავტოსადგომი	0.0	მ²
3. დამხამრე	0.0	მ²
4. საოფისე	0.0	მ²
5. საცხოვრებელი	431.3	მ²
6. საზაფხულო	59.0	მ²
კ1	0.0	მ²
კ2	602.8	მ²
კ3	0.0	მ²
განაშენიანების ფართი	644.8	მ²

პირობითი ნიშნები

ინფორმაცია ფართის შესახებ:

მიდა ფართი:		0.0 მ²
საზახულო ფართი:		0.0 მ²
ფართი N 00	სულ:	0.0 მ²

ა — ა სტრუქტურული ღერძი
+0.00 ნიშნული
ბლოკის კედელი
ბეტონის კედელი
საყრდენი კოლონა
1.00 / 2.20 (90)ფი კარის ცეცხლმედეგობა

შენიშვნები

1. ნახაზი მომზადებული მისაწვდომობის სტანდარტების მიხედვით.

2. ზომები მოცემულია მილიმეტრებში.

ნახაზი

V სართულის გეგმა
ნიშნული +15.800

ფურცლის ზომა

A1 (841X594mm)

მასშტაბი

1:100

ფურცლის ნომერი

A.02

თბილისი 2021 წ.

VI Бизнес Здрава
Благоевград +19.000

Мащаб
1:100

Формат на белия лист
A1 (841X594mm)

Проектен №
A.02

Дата
октомври 2021 ₤.

Легенда

- Граница на имота
- Сервитут
- Ограничителна линия на застрояване
- Нивелетна кота +0.00 спрямо РНГ
- Посока на отводняване
- Ширина на пътя 1.00 / 2.20 / 90deg
- Разширение на пътя

Забележки

1. Бъдещо застрояване в УПИ XIV-за жилищно строителство, ОТ, кв.3 по ПУП-ПРЗ на с.Мусачево, общ.Благоевград, одобрен със Заповед №РД-18-1/15.01.2021г. на Областен управител на Благоевград.
2. Застрояването е съобразено с Наредба №4 за ПУП-ПРЗ.

Данни за УПИ

Площ по скица:	644.8 м²
Площ по документ:	0.0 м²
Площ за застрояване:	0.0 м²
Плътност:	0.0 %

Координати на точките от границата на УПИ:

1	0.0
2	602.8
3	0.0
4	0.0

Площ на УПИ: 644.8 м²

Застроена площ: 0.0 м²

Коефициент на интензивност: 0.00

Коефициент на плътност: 0.0 %

Брой етажи: 0

Височина: 0.0 м

Разгънати застроени площи: 0.0 м²

Озеленена площ: 0.0 м²

Паркоместа: 0

Площ на сградата: 0.0 м²

Площ на терасите: 0.0 м²

Площ на навесите: 0.0 м²

Площ на басейните: 0.0 м²

Площ на спортните площадки: 0.0 м²

Площ на алеите: 0.0 м²

Площ на паркоместата: 0.0 м²

Площ на тротоарите: 0.0 м²

Площ на пешеходните пътеки: 0.0 м²

Площ на пътищата: 0.0 м²

Площ на оградата: 0.0 м²

Площ на подпорните стени: 0.0 м²

Площ на водните площи: 0.0 м²

Площ на другите площи: 0.0 м²

VII სართულის გეგმა
ნიშნული +22.200

რეგულირების ხაზი

+22.200
46.2 m²

მიდა ფართი:	48.5 მ²
საზახულო ფართი:	7.0 მ²
ბინა N 9 სულ:	55.5 მ²

მიდა ფართი:	44.1 მ²
საზახულო ფართი:	5.0 მ²
ბინა N 10 სულ:	49.1 მ²

მიდა ფართი:	45.7 მ²
საზახულო ფართი:	6.1 მ²
ბინა N 11 სულ:	51.8 მ²

მიდა ფართი:	58.0 მ²
საზახულო ფართი:	8.5 მ²
ბინა N 12 სულ:	66.5 მ²

მიდა ფართი:	62.5 მ²
საზახულო ფართი:	11.7 მ²
ბინა N 13 სულ:	74.2 მ²

მიდა ფართი:	68.2 მ²
საზახულო ფართი:	8.2 მ²
ბინა N 14 სულ:	76.4 მ²

მიდა ფართი:	59.5 მ²
საზახულო ფართი:	6.3 მ²
ბინა N 15 სულ:	65.8 მ²

მიდა ფართი:	44.8 მ²
საზახულო ფართი:	6.2 მ²
ბინა N 16 სულ:	51.0 მ²

არქიტექტურული გეგმა

ობიექტი

მრავალფუნქციური
საცხოვრებელი
კომპლექსი

მისამართი

თბილისი
გორგასლის ქუჩა N40
ს.კ. 01.18.09.005.024

არქიტექტორი

ლ. ოქროპირიძე

კონსტრუქტორი

ზ. კიზირია

ექსპლიკაცია

1. სადარბაზო და კიბის უჯრედი	91.7	მ²
2. ავტოსადგომი	0.0	მ²
3. დამხამრე	0.0	მ²
4. საოფისე	0.0	მ²
5. საცხოვრებელი	431.3	მ²
6. საზაფხულო	59.0	მ²
კ1	0.0	მ²
კ2	602.8	მ²
კ3	0.0	მ²
განაშენიანების ფართი	644.8	მ²

პირობითი ნიშნები

ინფორმაცია ფართის შესახებ:

მიდა ფართი:		0.0 მ²
საზახულო ფართი:		0.0 მ²
ფართი N 00	სულ:	0.0 მ²

ა — ა სტრუქტურული ღერძი

+0.00 ნიშნული

ბლოკის კედელი

ბეტონის კედელი

საყრდენი კოლონა

1.00 / 2.20 90ფი კარის ცეცხლმედეგობა

შენიშვნები

1. ნახაზი მომზადებული მისაწვდომობის სტანდარტების მიხედვით.

2. ზომები მოცემულია მილიმეტრებში.

ნახაზი

VII სართულის გეგმა
ნიშნული +22.200

ფურცლის ზომა

A1 (841X594mm)

მასშტაბი

1:100

ფურცლის ნომერი

A.02

თბილისი 2021 წ.

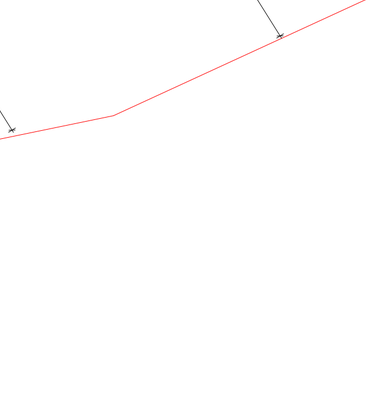

VIII სართულის გეგმა
ნიშნული +25.400

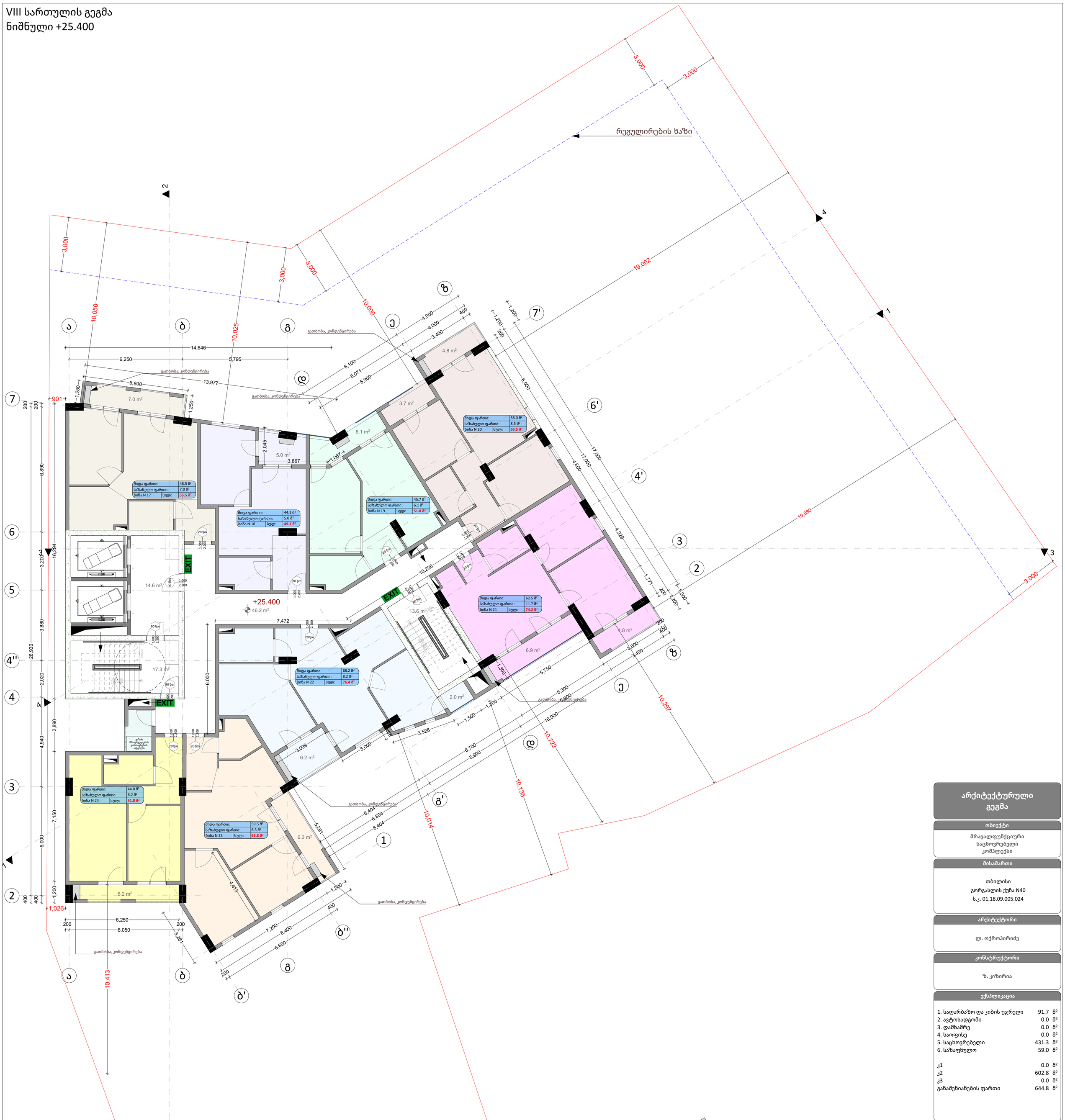

არქიტექტურული გეგმა

ობიექტი

მრავალფუნქციური საცხოვრებელი კომპლექსი

მისამართი

თბილისი
გორგასლის ქუჩა N40
ს.კ. 01.18.09.005.024

არქიტექტორი

ლ. ოქროპირიძე

კონსტრუქტორი

ზ. კიზირია

ექსპლიკაცია

1. სადარბაზო და კიბის უჯრედი	91.7	მ²
2. ავტოსადგომი	0.0	მ²
3. დამხამრე	0.0	მ²
4. საოფისე	0.0	მ²
5. საცხოვრებელი	431.3	მ²
6. საზაფხულო	59.0	მ²
კ1	0.0	მ²
კ2	602.8	მ²
კ3	0.0	მ²
განაშენიანების ფართი	644.8	მ²

პირობითი ნიშნები

ინფორმაცია ფართის შესახებ:

მიდა ფართი:		0.0 მ²
საზახულო ფართი:		0.0 მ²
ფართი N 00	სულ:	0.0 მ²

ა — ა სტრუქტურული ღერძი
+0.00 ნიშნული
ბლოკის კედელი
ბეტონის კედელი
საყრდენი კოლონა
1.00 / 2.20 (90)ი კარის ცეცხლმედეგობა

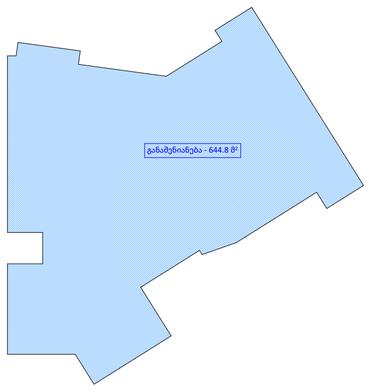

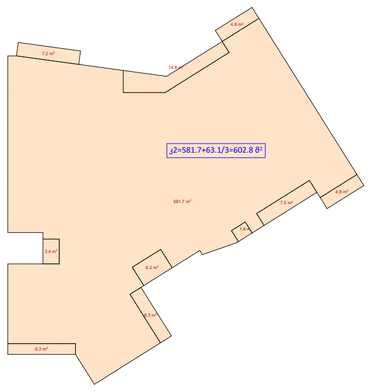

შენიშვნები

1. ნახაზი მომზადებული მისაწვდომობის სტანდარტების მიხედვით.

2. ზომები მოცემულია მილიმეტრებში.

ნახაზი

VIII სართულის გეგმა
ნიშნული +25.400

ფურცლის ზომა

A1 (841X594mm)

მასშტაბი

1:100

ფურცლის ნომერი

A.02

თბილისი 2021 წ.

IX სართულის გეგმა
ნიშნული +28.600

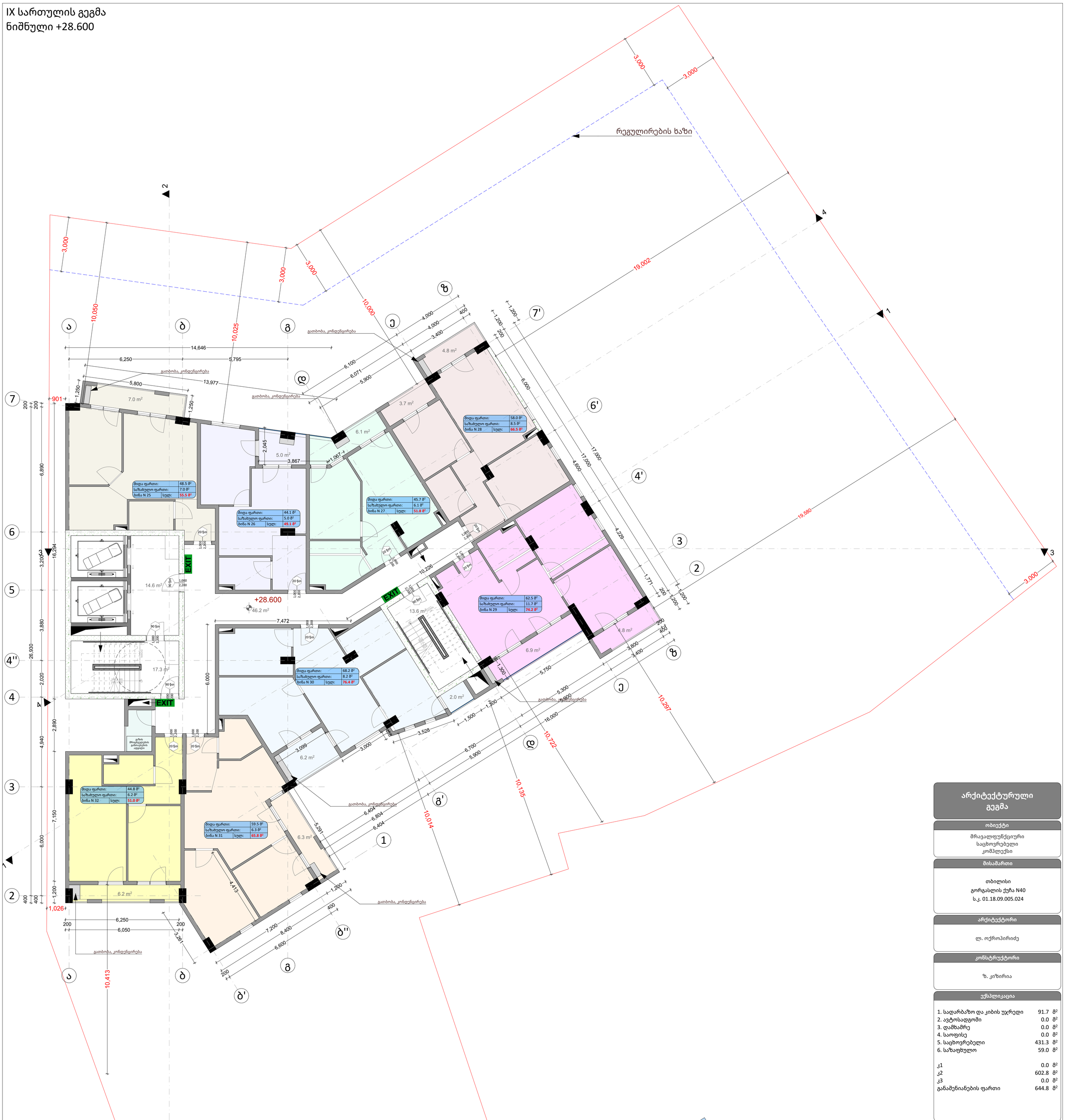

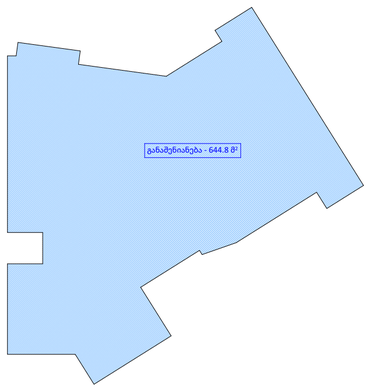

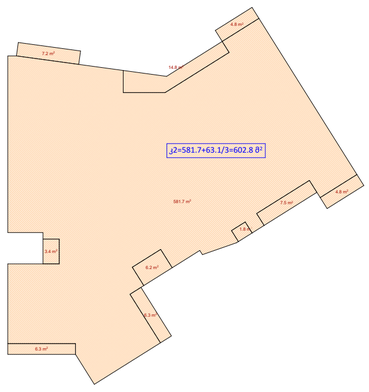

არქიტექტურული გეგმა

ობიექტი

მრავალფუნქციური
საცხოვრებელი
კომპლექსი

მისამართი

თბილისი
გორგასლის ქუჩა N40
ს.კ. 01.18.09.005.024

არქიტექტორი

ლ. ოქროპირიძე

კონსტრუქტორი

ზ. კიზირია

ექსპლიკაცია

1. სადარბაზო და კიბის უჯრედი	91.7	მ²
2. ავტოსადგომი	0.0	მ²
3. დამხამრე	0.0	მ²
4. საოფისე	0.0	მ²
5. საცხოვრებელი	431.3	მ²
6. საზაფხულო	59.0	მ²
კ1	0.0	მ²
კ2	602.8	მ²
კ3	0.0	მ²
განაშენიანების ფართი	644.8	მ²

პირობითი ნიშნები

ინფორმაცია ფართის შესახებ:

მიდა ფართი:		0.0 მ²
საზახულო ფართი:		0.0 მ²
ფართი N 00	სულ:	0.0 მ²

ა — ა სტრუქტურული ღერძი

+0.00 ნიშნული

ბლოკის კედელი

ბეტონის კედელი

საყრდენი კოლონა

1.00 / 2.20 (90)ი კარის ცეცხლმედეგობა

შენიშვნები

1. ნახაზი მომზადებული მისაწვდომობის სტანდარტების მიხედვით.

2. ზომები მოცემულია მილიმეტრებში.

ნახაზი

IX სართულის გეგმა
ნიშნული +28.600

ფურცლის ზომა

A1 (841X594mm)

მასშტაბი

1:100

ფურცლის ნომერი

A.02

თბილისი 2021 წ.

X სართულის გეგმა
ნიშნული +31.800

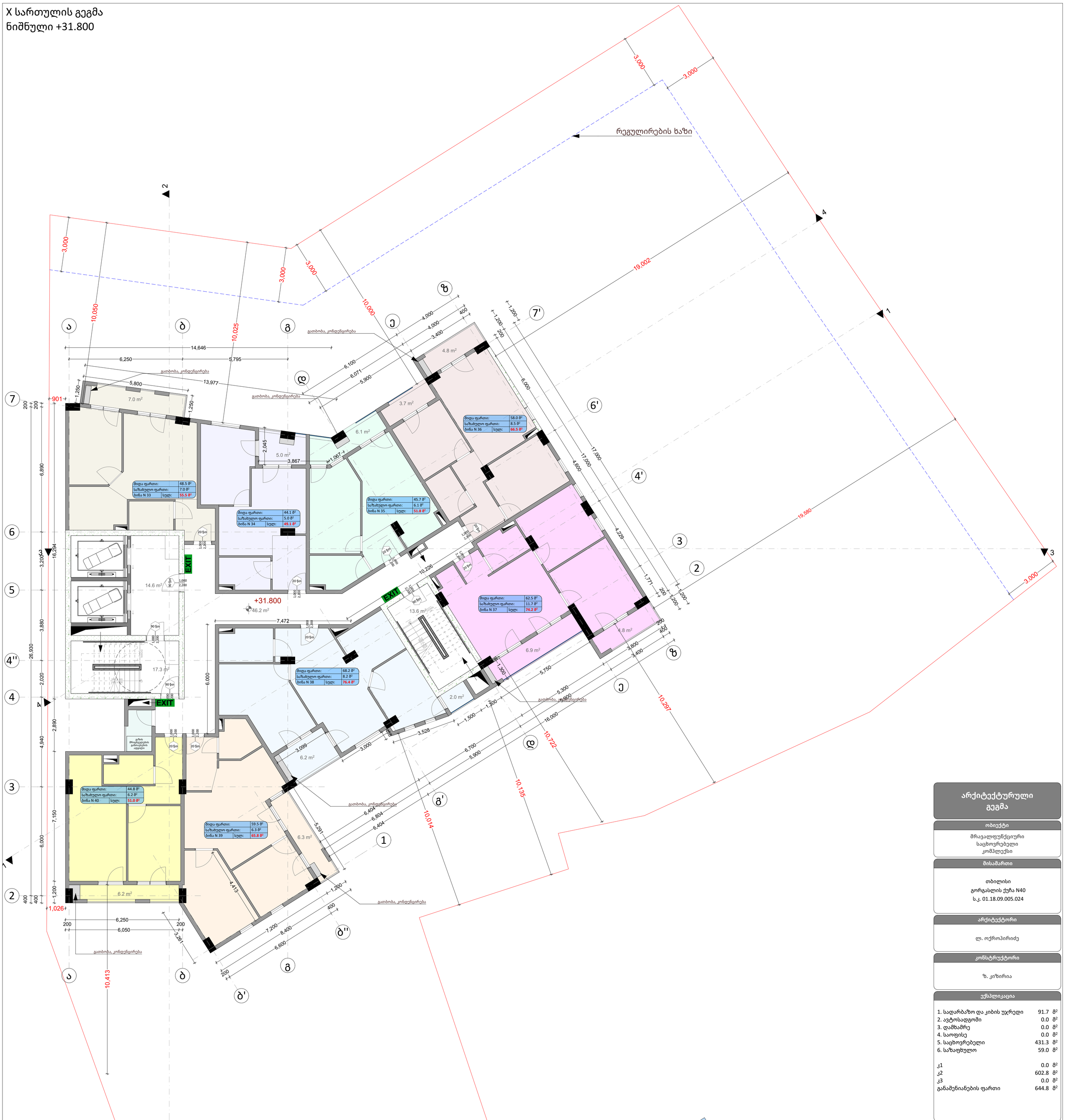

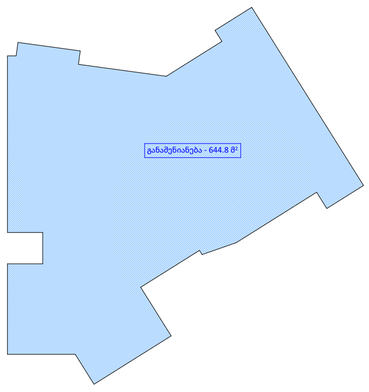

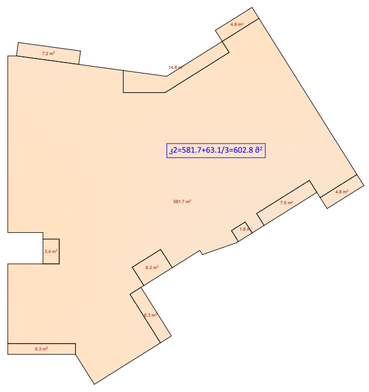

არქიტექტურული გეგმა

ობიექტი

მრავალფუნქციური საცხოვრებელი კომპლექსი

მისამართი

თბილისი
გორგასლის ქუჩა N40
ს.კ. 01.18.09.005.024

არქიტექტორი

ლ. ოქროპირიძე

კონსტრუქტორი

ზ. კიზირია

ექსპლიკაცია

1. სადარბაზო და კიბის უჯრედი	91.7	მ²
2. ავტოსადგომი	0.0	მ²
3. დამხამრე	0.0	მ²
4. საოფისე	0.0	მ²
5. საცხოვრებელი	431.3	მ²
6. საზაფხულო	59.0	მ²
კ1	0.0	მ²
კ2	602.8	მ²
კ3	0.0	მ²
განაშენიანების ფართი	644.8	მ²

პირობითი ნიშნები

ინფორმაცია ფართის შესახებ:

მიდა ფართი:		0.0 მ²
საზახულო ფართი:		0.0 მ²
ფართი N 00	სულ:	0.0 მ²

ა — ა სტრუქტურული ღერძი
+0.00 ნიშნული
ბლოკის კედელი
ბეტონის კედელი
საყრდენი კოლონა
კარის ცეცხლმედეგობა

შენიშვნები

1. ნახაზი მომზადებული მისაწვდომობის სტანდარტების მიხედვით.

2. ზომები მოცემულია მილიმეტრებში.

ნახაზი

X სართულის გეგმა
ნიშნული +31.800

ფურცლის ზომა

A1 (841X594mm)

მასშტაბი

1:100

ფურცლის ნომერი

A.02

თბილისი 2021 წ.

XI სართულის გეგმა
ნიშნული +35.000

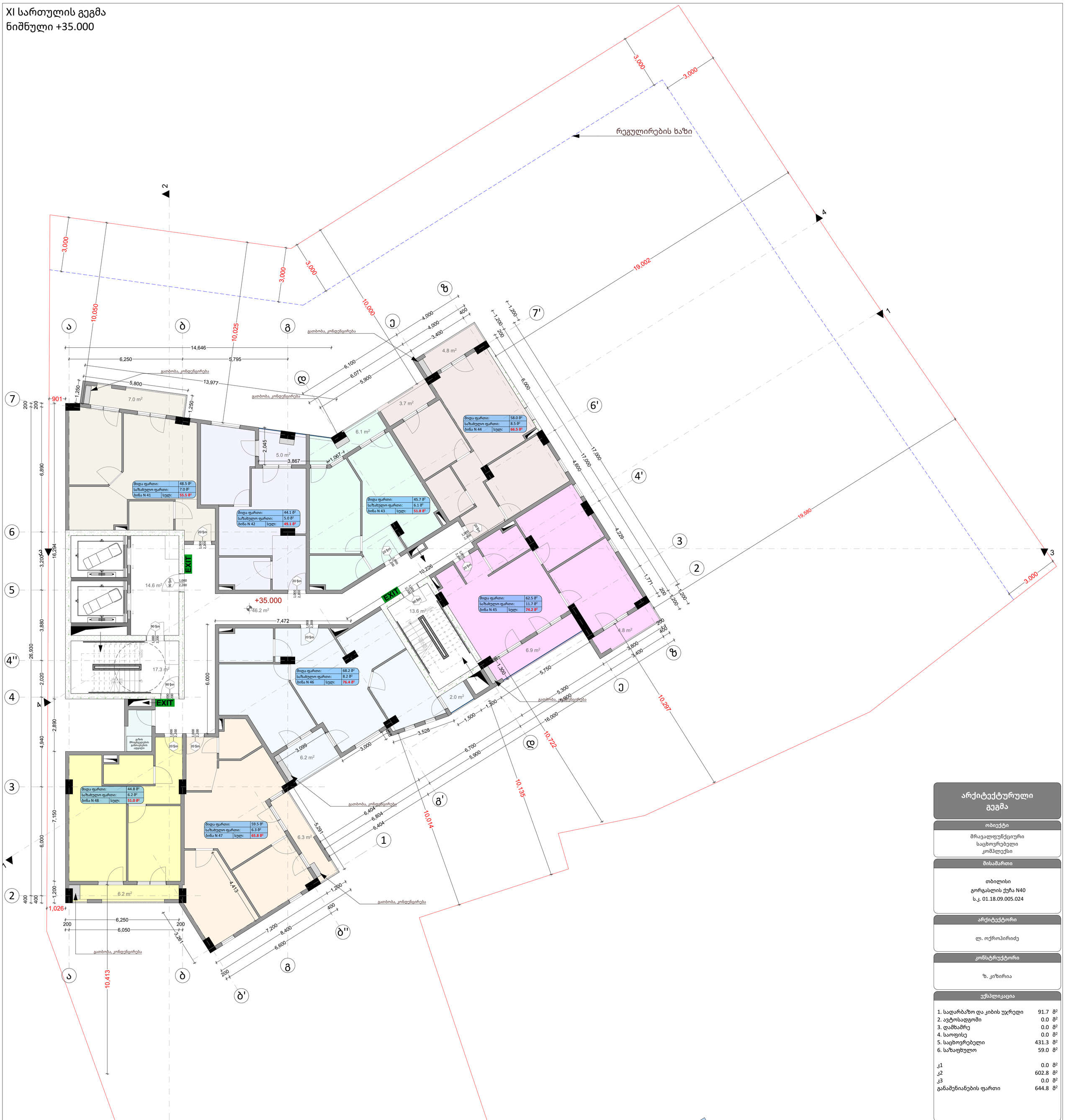
რეგულირების ხაზი
+35.000
EXIT
გათბობა, კონდენცირება
მიდა ფართი: 48.5 მ² | საზახულო ფართი: 7.0 მ² | ბინა N 41 სულ: 55.5 მ²
მიდა ფართი: 44.1 მ² | საზახულო ფართი: 5.0 მ² | ბინა N 42 სულ: 49.1 მ²
მიდა ფართი: 45.7 მ² | საზახულო ფართი: 6.1 მ² | ბინა N 43 სულ: 51.8 მ²
მიდა ფართი: 58.0 მ² | საზახულო ფართი: 8.5 მ² | ბინა N 44 სულ: 66.5 მ²
მიდა ფართი: 62.5 მ² | საზახულო ფართი: 11.7 მ² | ბინა N 45 სულ: 74.2 მ²
მიდა ფართი: 68.2 მ² | საზახულო ფართი: 8.2 მ² | ბინა N 46 სულ: 76.4 მ²
მიდა ფართი: 44.8 მ² | საზახულო ფართი: 6.2 მ² | ბინა N 48 სულ: 51.0 მ²
მიდა ფართი: 59.5 მ² | საზახულო ფართი: 6.3 მ² | ბინა N 47 სულ: 65.8 მ²
გაზის მრიცხველების განთავსების ადგილი
19,002
19,580
10,297
10,722
10,135
10,014
10,413
10,226
14,646
13,977
6,250
5,795
5,800
7,472
6,250
6,050
6,890
16,294
3,200
3,880
26,930
2,020
2,890
4,940
6,000
7,150
6,000
1,200
2,045
3,867
1,067
4,229
1,771
4,600
17,000
6,000
5,291
4,413
3,261
3,528
3,099
6,700
5,900
6,404
6,804
6,404
7,200
8,400
6,600
5,750
5,300
5,900
1,300
1,500
3,000
3,000
3,000

XII სართულის გეგმა
ნიშნული +38.200

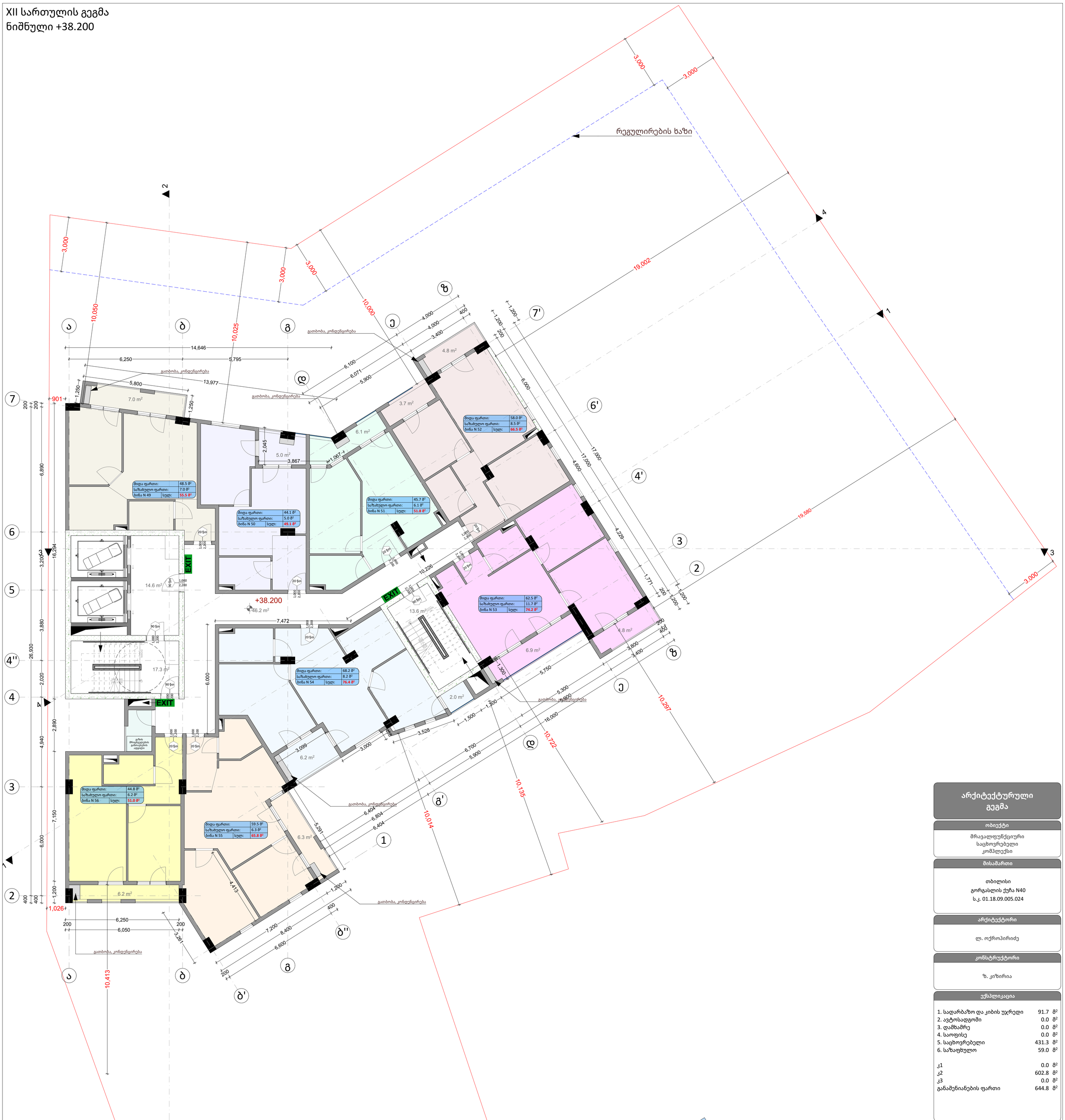

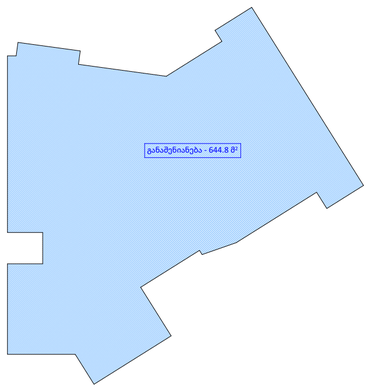

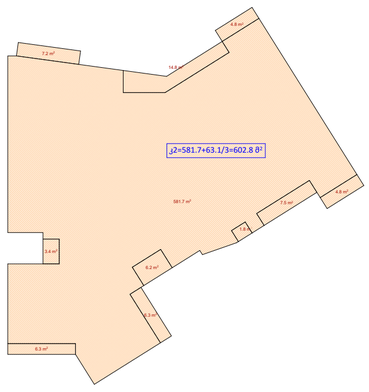

არქიტექტურული გეგმა

ობიექტი

მრავალფუნქციური
საცხოვრებელი
კომპლექსი

მისამართი

თბილისი
გორგასლის ქუჩა N40
ს.კ. 01.18.09.005.024

არქიტექტორი

ლ. ოქროპირიძე

კონსტრუქტორი

ზ. კიზირია

ექსპლიკაცია

1. სადარბაზო და კიბის უჯრედი	91.7	მ²
2. ავტოსადგომი	0.0	მ²
3. დამხამრე	0.0	მ²
4. საოფისე	0.0	მ²
5. საცხოვრებელი	431.3	მ²
6. საზაფხულო	59.0	მ²
კ1	0.0	მ²
კ2	602.8	მ²
კ3	0.0	მ²
განაშენიანების ფართი	644.8	მ²

პირობითი ნიშნები

ინფორმაცია ფართის შესახებ:

მიდა ფართი:		0.0 მ²
საზახულო ფართი:		0.0 მ²
ფართი N 00	სულ:	0.0 მ²

ა — ა სტრუქტურული ღერძი
+0.00 ნიშნული
ბლოკის კედელი
ბეტონის კედელი
საყრდენი კოლონა
კარის ცეცხლმედეგობა

შენიშვნები

1. ნახაზი მომზადებული მისაწვდომობის სტანდარტების მიხედვით.

2. ზომები მოცემულია მილიმეტრებში.

ნახაზი

XII სართულის გეგმა
ნიშნული +38.200

ფურცლის ზომა

A1 (841X594mm)

მასშტაბი

1:100

ფურცლის ნომერი

A.02

თბილისი 2021 წ.

XIII სართულის გეგმა
ნიშნული +41.400

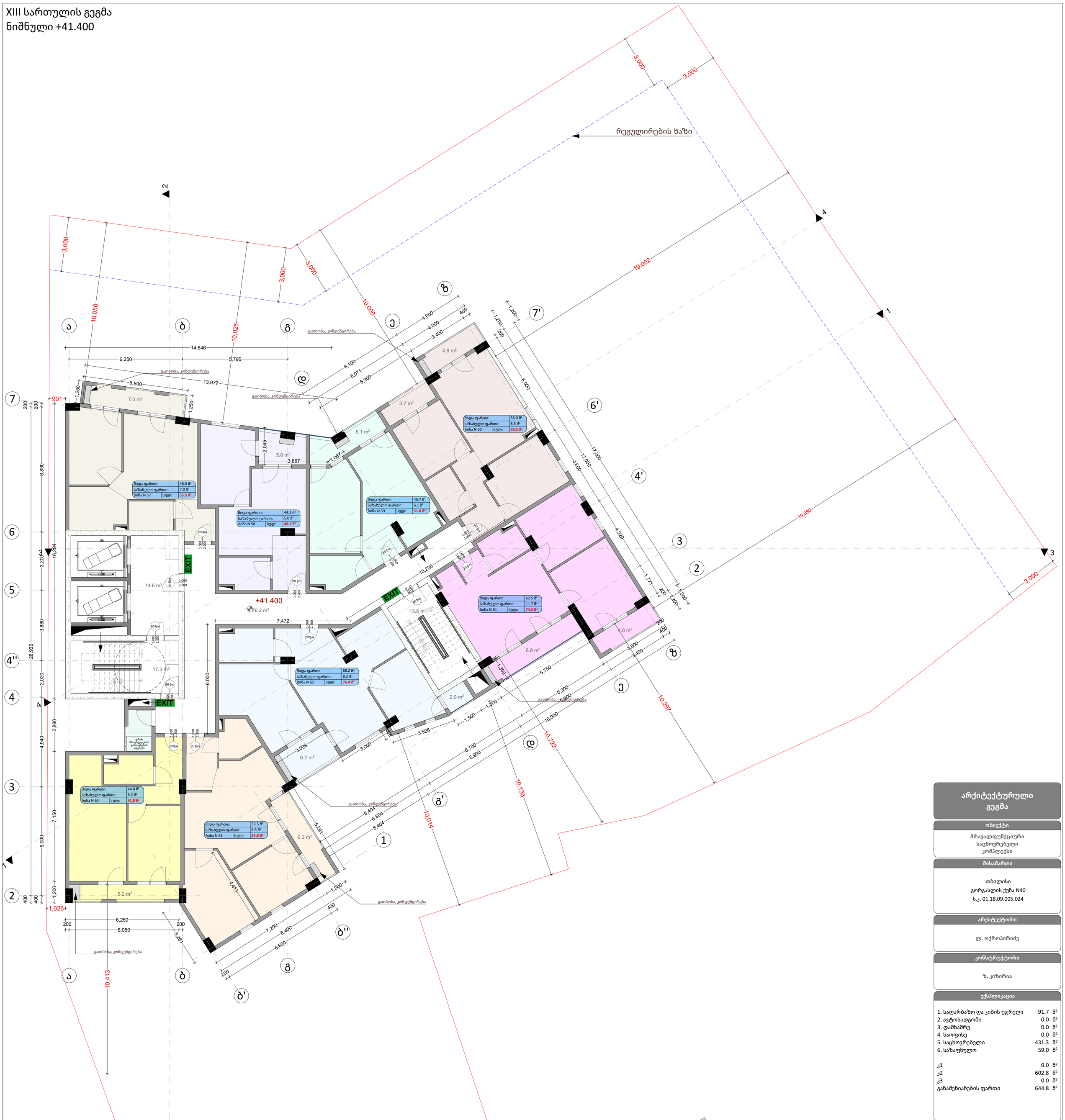

არქიტექტურული გეგმა

ობიექტი

მრავალფუნქციური
საცხოვრებელი
კომპლექსი

მისამართი

თბილისი
გორგასლის ქუჩა N40
ს.კ. 01.18.09.005.024

არქიტექტორი

ლ. ოქროპირიძე

კონსტრუქტორი

ზ. კიზირია

ექსპლიკაცია

1. სადარბაზო და კიბის უჯრედი	91.7	მ²
2. ავტოსადგომი	0.0	მ²
3. დამხამრე	0.0	მ²
4. საოფისე	0.0	მ²
5. საცხოვრებელი	431.3	მ²
6. საზაფხულო	59.0	მ²
კ1	0.0	მ²
კ2	602.8	მ²
კ3	0.0	მ²
განაშენიანების ფართი	644.8	მ²

პირობითი ნიშნები

ინფორმაცია ფართის შესახებ:

მიდა ფართი:		0.0 მ²
საზახულო ფართი:		0.0 მ²
ფართი N 00	სულ:	0.0 მ²

ა — ა სტრუქტურული ღერძი
+0.00 ნიშნული
ბლოკის კედელი
ბეტონის კედელი
საყრდენი კოლონა
კარის ცეცხლმედეგობა

შენიშვნები

1. ნახაზი მომზადებული მისაწვდომობის სტანდარტების მიხედვით.

2. ზომები მოცემულია მილიმეტრებში.

ნახაზი

XIII სართულის გეგმა
ნიშნული +41.400

ფურცლის ზომა

A1 (841X594mm)

მასშტაბი

1:100

ფურცლის ნომერი

A.02

თბილისი 2021 წ.

XIV სართულის გეგმა
ნიშნული +44.600

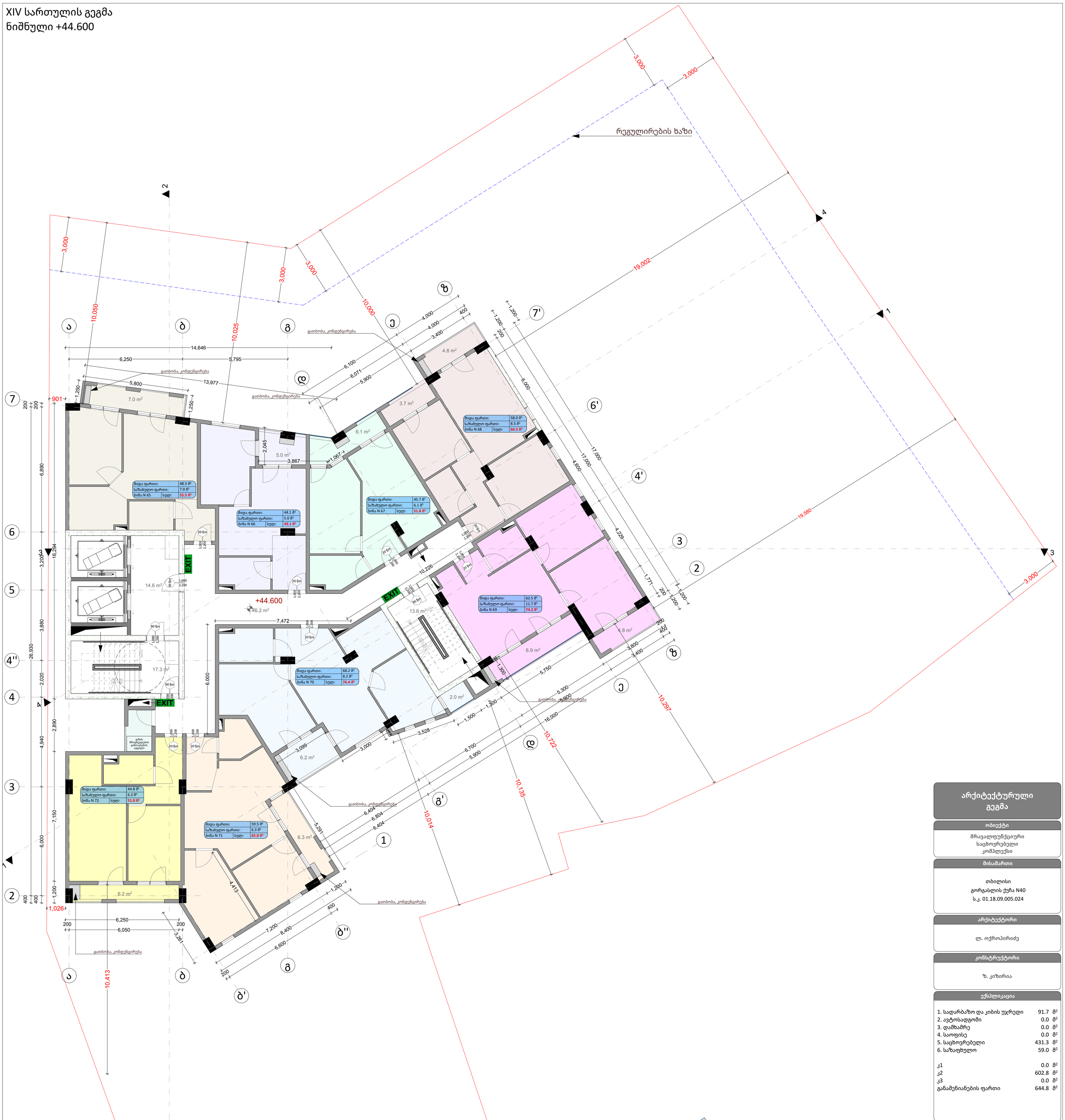

არქიტექტურული გეგმა

ობიექტი

მრავალფუნქციური
საცხოვრებელი
კომპლექსი

მისამართი

თბილისი
გორგასლის ქუჩა N40
ს.კ. 01.18.09.005.024

არქიტექტორი

ლ. ოქროპირიძე

კონსტრუქტორი

ზ. კიზირია

ექსპლიკაცია

1. სადარბაზო და კიბის უჯრედი	91.7	მ²
2. ავტოსადგომი	0.0	მ²
3. დამხამრე	0.0	მ²
4. საოფისე	0.0	მ²
5. საცხოვრებელი	431.3	მ²
6. საზაფხულო	59.0	მ²
კ1	0.0	მ²
კ2	602.8	მ²
კ3	0.0	მ²
განაშენიანების ფართი	644.8	მ²

პირობითი ნიშნები

ინფორმაცია ფართის შესახებ:

მიდა ფართი:		0.0 მ²
საზახულო ფართი:		0.0 მ²
ფართი N 00	სულ:	0.0 მ²

ა — ა სტრუქტურული ღერძი
+0.00 ნიშნული
ბლოკის კედელი
ბეტონის კედელი
საყრდენი კოლონა
1.00 / 2.20 (90)ფეხი კარის ცეცხლმედეგობა

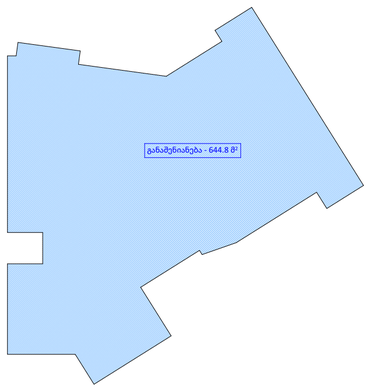

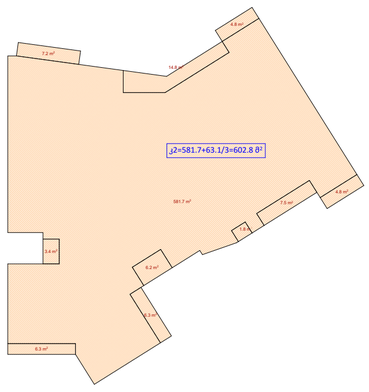

შენიშვნები

1. ნახაზი მომზადებული მისაწვდომობის სტანდარტების მიხედვით.

2. ზომები მოცემულია მილიმეტრებში.

ნახაზი

XIV სართულის გეგმა
ნიშნული +44.600

ფურცლის ზომა

A1 (841X594mm)

მასშტაბი

1:100

ფურცლის ნომერი

A.02

თბილისი 2021 წ.

XV სართულის გეგმა
ნიშნული +47.800

არქიტექტურული გეგმა

ობიექტი

მრავალფუნქციური საცხოვრებელი კომპლექსი

მისამართი

თბილისი
გორგასლის ქუჩა N40
ს.კ. 01.18.09.005.024

არქიტექტორი

ლ. ოქროპირიძე

კონსტრუქტორი

ზ. კიზირია

ექსპლიკაცია

1. სადარბაზო და კიბის უჯრედი	91.7 მ²
2. ავტოსადგომი	0.0 მ²
3. დამხამრე	0.0 მ²
4. საოფისე	0.0 მ²
5. საცხოვრებელი	431.3 მ²
6. საზაფხულო	59.0 მ²
კ1	0.0 მ²
კ2	602.8 მ²
კ3	0.0 მ²
განაშენიანების ფართი	644.8 მ²

პირობითი ნიშნები

ინფორმაცია ფართის შესახებ:

შიდა ფართი:		0.0 მ²
საზახულო ფართი:		0.0 მ²
ფართი N 00	სულ:	0.0 მ²

ა — ა სტრუქტურული ღერძი

+0.00 ნიშნული

ბლოკის კედელი

ბეტონის კედელი

საყრდენი კოლონა

1.00 / 2.20 90წთ კარის ცეცხლმედეგობა

შენიშვნები

1. ნახაზი მომზადებული მისაწვდომობის სტანდარტების მიხედვით.

2. ზომები მოცემულია მილიმეტრებში.

ნახაზი

XV სართულის გეგმა
ნიშნული +47.800

ფურცლის ზომა

A1 (841X594mm)

მასშტაბი

1:100

ფურცლის ნომერი

A.02

თბილისი 2021 წ.

XVI სართულის გეგმა
ნიშნული +51.000

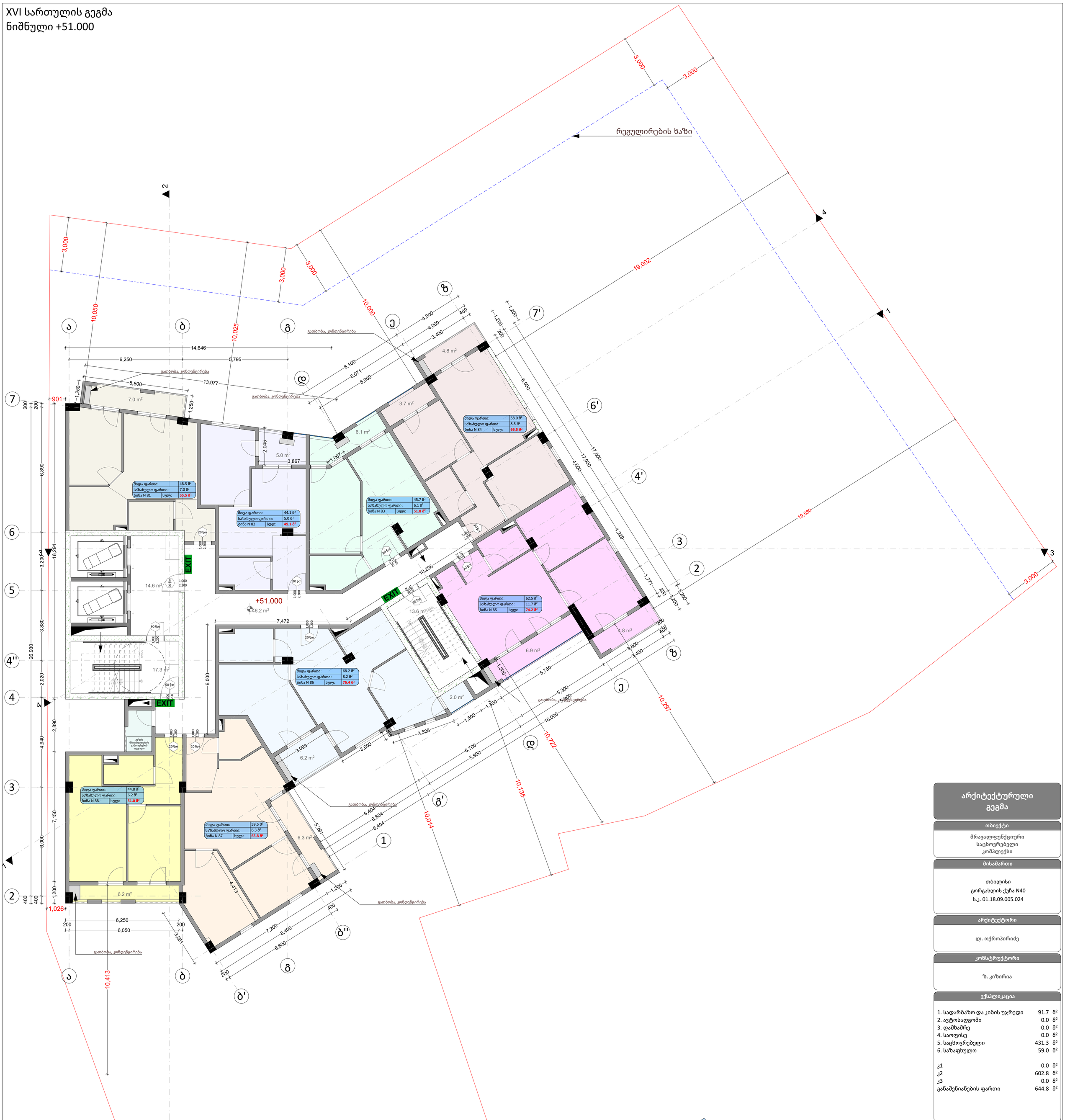

არქიტექტურული გეგმა

ობიექტი

მრავალფუნქციური
საცხოვრებელი
კომპლექსი

მისამართი

თბილისი
გორგასლის ქუჩა N40
ს.კ. 01.18.09.005.024

არქიტექტორი

ლ. ოქროპირიძე

კონსტრუქტორი

ზ. კიზირია

ექსპლიკაცია

1. სადარბაზო და კიბის უჯრედი	91.7	მ²
2. ავტოსადგომი	0.0	მ²
3. დამხმარე	0.0	მ²
4. საოფისე	0.0	მ²
5. საცხოვრებელი	431.3	მ²
6. საზაფხულო	59.0	მ²
კ1	0.0	მ²
კ2	602.8	მ²
კ3	0.0	მ²
განაშენიანების ფართი	644.8	მ²

პირობითი ნიშნები

ინფორმაცია ფართის შესახებ:

მიდა ფართი:		0.0 მ²
საზახულო ფართი:		0.0 მ²
ფართი N 00	სულ:	0.0 მ²

ა — ა სტრუქტურული ღერძი

+0.00 ნიშნული

ბლოკის კედელი

ბეტონის კედელი

საყრდენი კოლონა

1.00 / 2.20 (90)ფი კარის ცეცხლმედეგობა

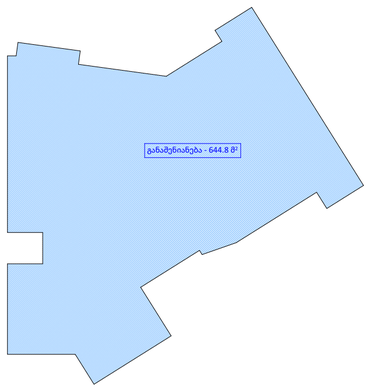

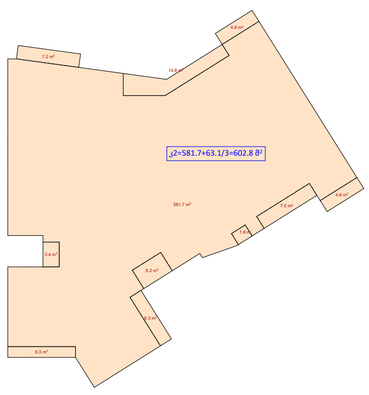

შენიშვნები

1. ნახაზი მომზადებული მისაწვდომობის სტანდარტების მიხედვით.

2. ზომები მოცემულია მილიმეტრებში.

ნახაზი

XVI სართულის გეგმა
ნიშნული +51.000

ფურცლის ზომა

A1 (841X594mm)

მასშტაბი

1:100

ფურცლის ნომერი

A.02

თბილისი 2021 წ.

XVII სართულის გეგმა
ნიშნული +54.200

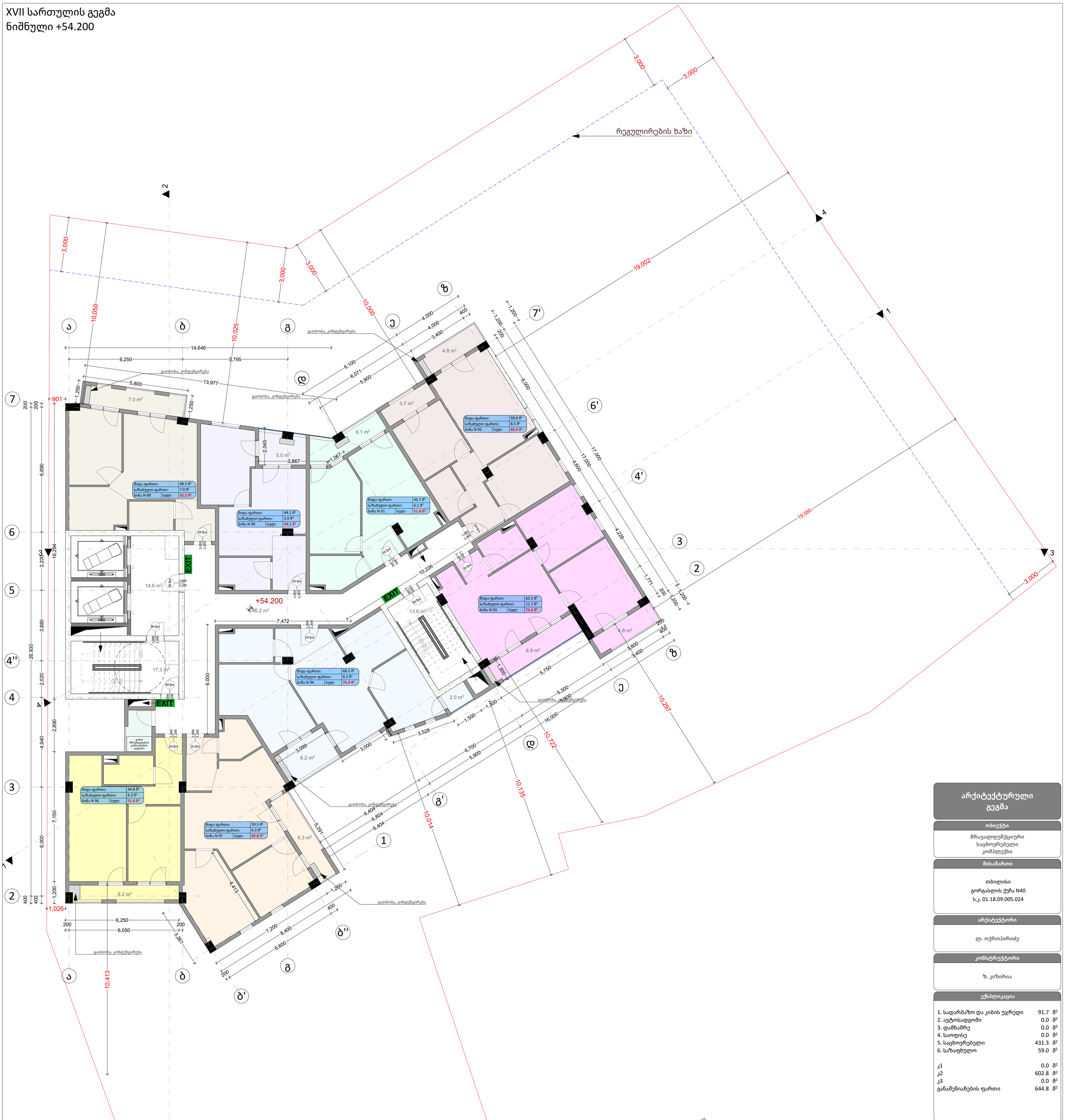

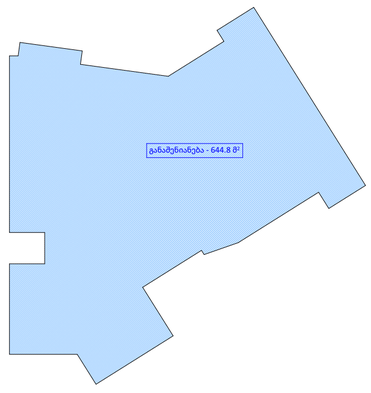

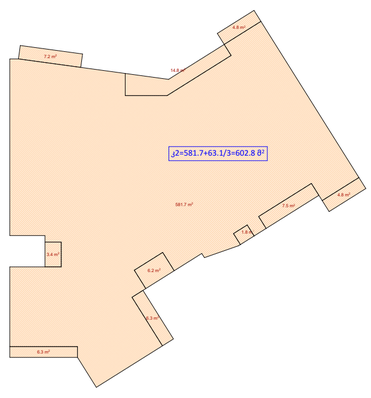

არქიტექტურული გეგმა

ობიექტი

მრავალფუნქციური
საცხოვრებელი
კომპლექსი

მისამართი

თბილისი
გორგასლის ქუჩა N40
ს.კ. 01.18.09.005.024

არქიტექტორი

ლ. ოქროპირიძე

კონსტრუქტორი

ზ. კიზირია

ექსპლიკაცია

1. სადარბაზო და კიბის უჯრედი	91.7	მ²
2. ავტოსადგომი	0.0	მ²
3. დამხმარე	0.0	მ²
4. საოფისე	0.0	მ²
5. საცხოვრებელი	431.3	მ²
6. საზაფხულო	59.0	მ²
ც1	0.0	მ²
ც2	602.8	მ²
ც3	0.0	მ²
განაშენიანების ფართი	644.8	მ²

პირობითი ნიშნები

ინფორმაცია ფართის შესახებ:

მიდა ფართი:		0.0 მ²
საზახულო ფართი:		0.0 მ²
ფართი N 00	სულ:	0.0 მ²

ა — ა სტრუქტურული ღერძი
+0.00 ნიშნული
ბლოკის კედელი
ბეტონის კედელი
საყრდენი კოლონა
კარის ცეცხლმედეგობა

შენიშვნები

1. ნახაზი მომზადებული მისაწვდომობის სტანდარტების მიხედვით.

2. ზომები მოცემულია მილიმეტრებში.

ნახაზი

XVII სართულის გეგმა
ნიშნული +54.200

ფურცლის ზომა

A1 (841X594mm)

მასშტაბი

1:100

ფურცლის ნომერი

A.02

თბილისი 2021 წ.

XVIII სართულის გეგმა
ნიშნული +57.400

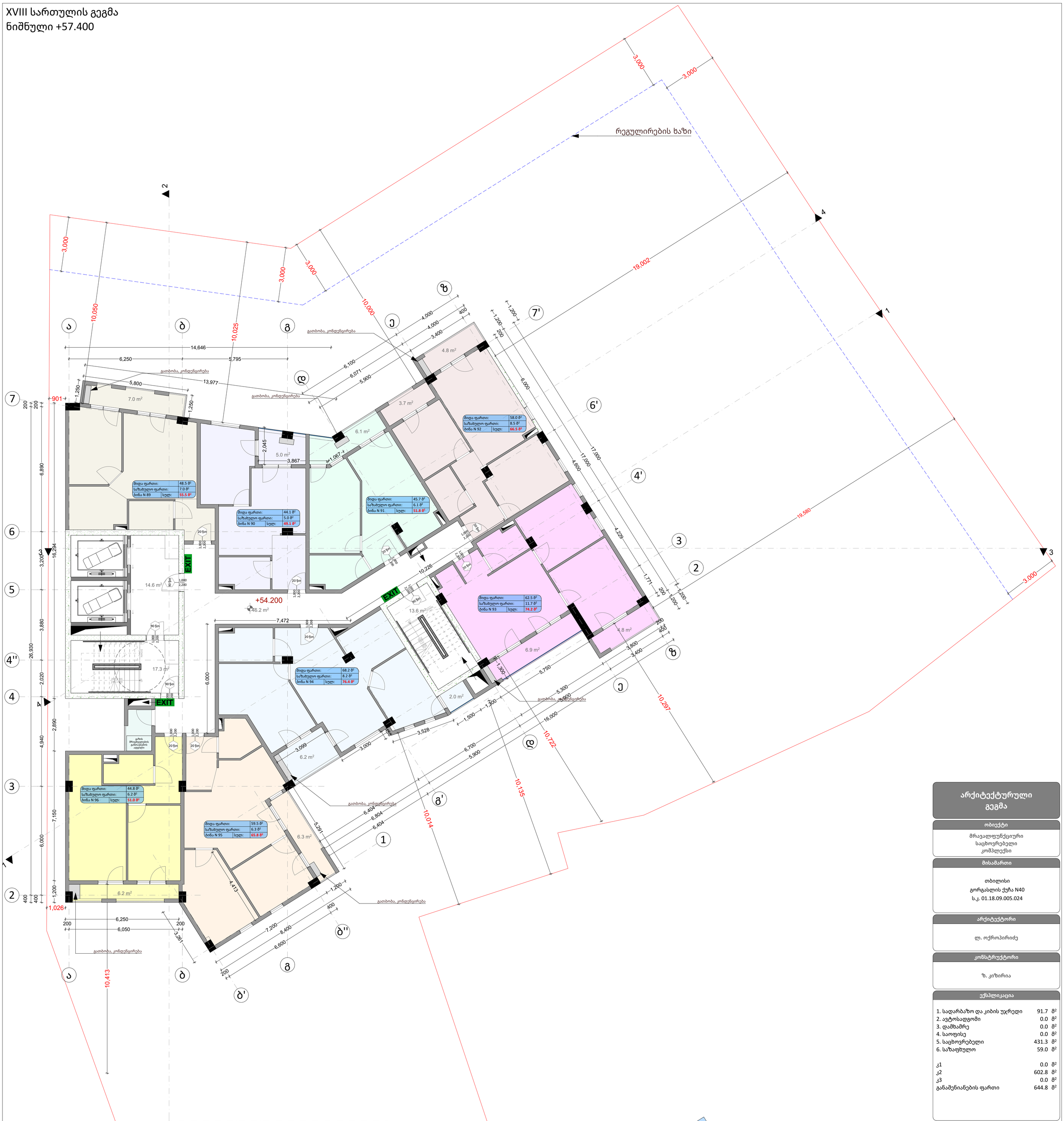

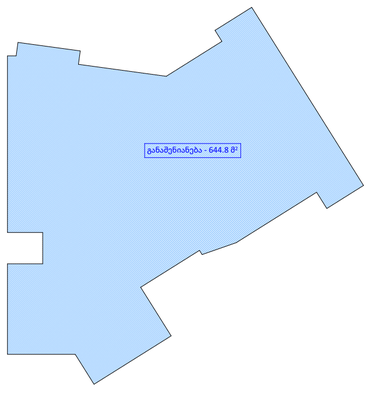

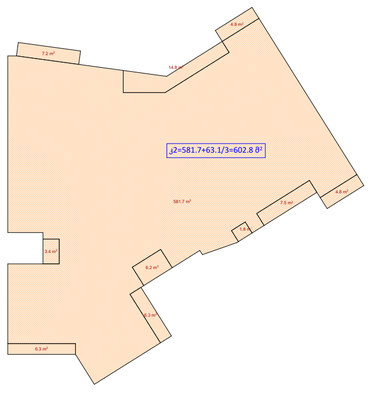

პირობითი ნიშნები

ინფორმაცია ფართის შესახებ:

მიდა ფართი:		0.0 მ²
საზახულო ფართი:		0.0 მ²
ფართი N 00	სულ:	0.0 მ²

ა — ა სტრუქტურული ღერძი

+0.00 ნიშნული

ბლოკის კედელი

ბეტონის კედელი

საყრდენი კოლონა

1.00 / 2.20 (90)ფი კარის ცეცხლმედეგობა

არქიტექტურული გეგმა

ობიექტი

მრავალფუნქციური
საცხოვრებელი
კომპლექსი

მისამართი

თბილისი
გორგასლის ქუჩა N40
ს.კ. 01.18.09.005.024

არქიტექტორი

ლ. ოქროპირიძე

კონსტრუქტორი

ზ. კიზირია

ექსპლიკაცია

1. სადარბაზო და კიბის უჯრედი	91.7	მ²
2. ავტოსადგომი	0.0	მ²
3. დამხმარე	0.0	მ²
4. საოფისე	0.0	მ²
5. საცხოვრებელი	431.3	მ²
6. საზაფხულო	59.0	მ²
კ1	0.0	მ²
კ2	602.8	მ²
კ3	0.0	მ²
განაშენიანების ფართი	644.8	მ²

შენიშვნები

1. ნახაზი მომზადებული მისაწვდომობის სტანდარტების მიხედვით.

2. ზომები მოცემულია მილიმეტრებში.

ნახაზი

XVIII სართულის გეგმა
ნიშნული +57.400

ფურცლის ზომა

A1 (841X594mm)

მასშტაბი

1:100

ფურცლის ნომერი

A.02

თბილისი 2021 წ.

XIX სართულის გეგმა
ნიშნული +60.600

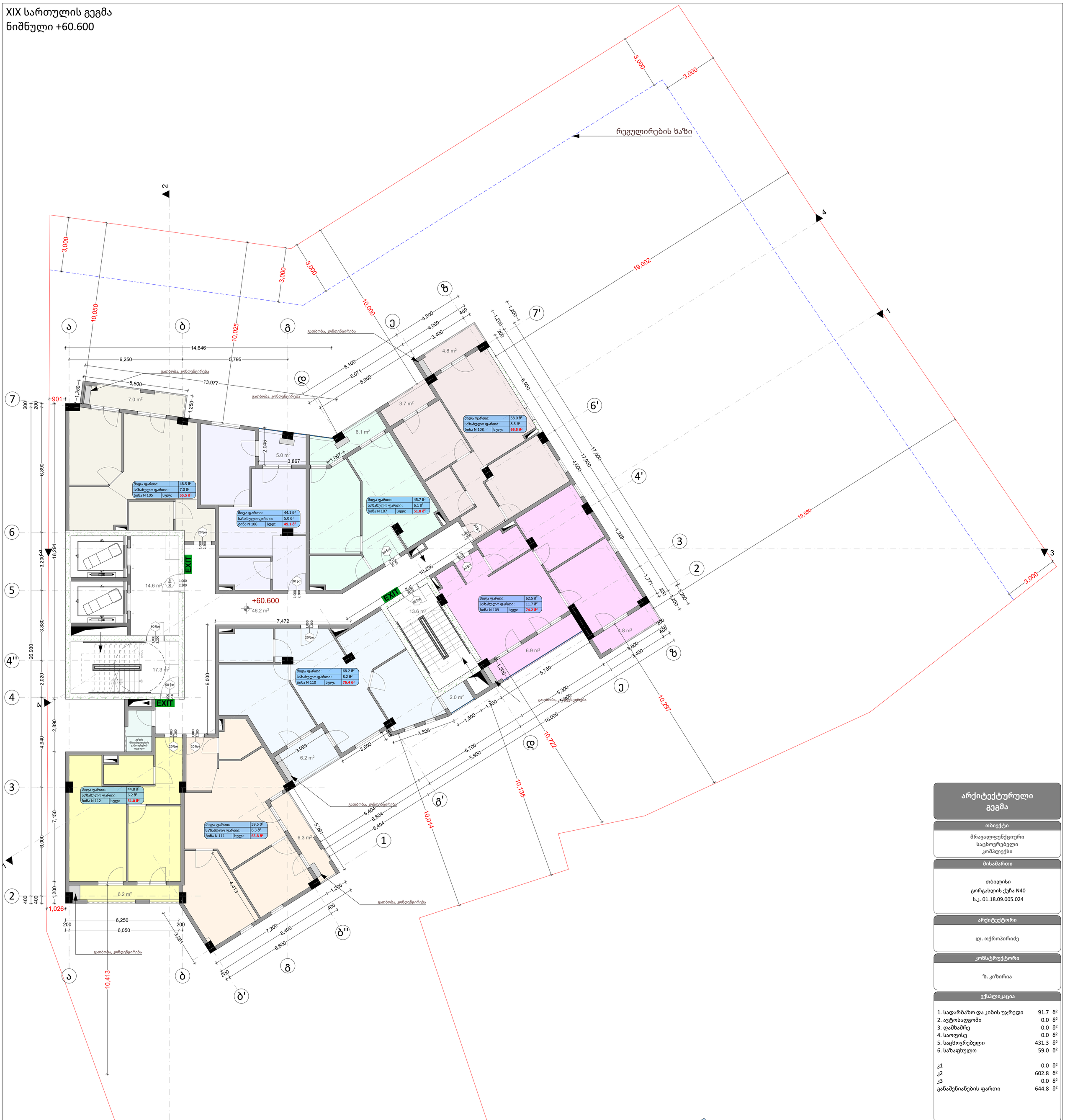

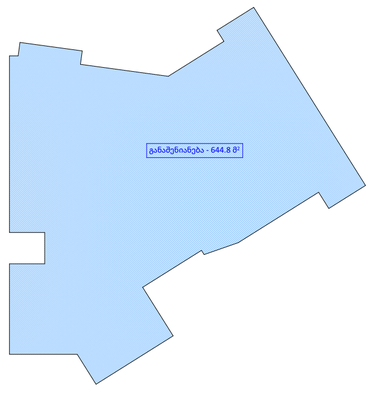

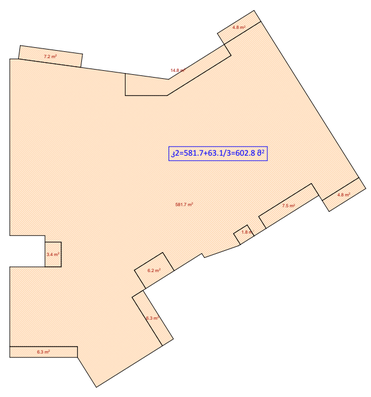

არქიტექტურული გეგმა

ობიექტი

მრავალფუნქციური
საცხოვრებელი
კომპლექსი

მისამართი

თბილისი
გორგასლის ქუჩა N40
ს.კ. 01.18.09.005.024

არქიტექტორი

ლ. ოქროპირიძე

კონსტრუქტორი

ზ. კიზირია

ექსპლიკაცია

1. სადარბაზო და კიბის უჯრედი	91.7	მ²
2. ავტოსადგომი	0.0	მ²
3. დამხმარე	0.0	მ²
4. საოფისე	0.0	მ²
5. საცხოვრებელი	431.3	მ²
6. საზაფხულო	59.0	მ²
კ1	0.0	მ²
კ2	602.8	მ²
კ3	0.0	მ²
განაშენიანების ფართი	644.8	მ²

პირობითი ნიშნები

ინფორმაცია ფართის შესახებ:

მიდა ფართი:		0.0 მ²
საზახულო ფართი:		0.0 მ²
ფართი N 00	სულ:	0.0 მ²

ა — ა სტრუქტურული ღერძი

+0.00 ნიშნული

ბლოკის კედელი

ბეტონის კედელი

საყრდენი კოლონა

1.00 / 2.20 (90)ფ კარის ცეცხლმედეგობა

შენიშვნები

1. ნახაზი მომზადებული მისაწვდომობის სტანდარტების მიხედვით.

2. ზომები მოცემულია მილიმეტრებში.

ნახაზი

XIX სართულის გეგმა
ნიშნული +60.600

ფურცლის ზომა

A1 (841X594mm)

მასშტაბი

1:100

ფურცლის ნომერი

A.02

თბილისი 2021 წ.

სამანქანოს სართულის გეგმა
ნიშნული +63.800

არქიტექტურული გეგმა

ობიექტი

მრავალფუნქციური საცხოვრებელი კომპლექსი

მისამართი

თბილისი
გორგასლის ქუჩა N40
ს.კ. 01.18.09.005.024

არქიტექტორი

ლ. ოქროპირიძე

კონსტრუქტორი

ზ. კიზირია

ექსპლიკაცია

1. სადარბაზო და კიბის უჯრედი	50.0 მ²
2. ავტოსადგომი	0.0 მ²
3. დამხამრე	0.0 მ²
4. საოფისე	0.0 მ²
5. საცხოვრებელი	0.0 მ²
6. საზაფხულო	0.0 მ²
კ1	0.0 მ²
კ2	60.9 მ²
კ3	0.0 მ²
განაშენიანების ფართი	60.9 მ²

პირობითი ნიშნები

ინფორმაცია ფართის შესახებ:

შიდა ფართი:		0.0 მ²
საზახულო ფართი:		0.0 მ²
ფართი N 00	სულ:	0.0 მ²

ა — ა სტრუქტურული ღერძი

+0.00 ნიშნული

ბლოკის კედელი

ბეტონის კედელი

საყრდენი კოლონა

1.00 / 2.20 90წთ კარის ცეცხლმედეგობა

შენიშვნები

1. ნახაზი მომზადებული მისაწვდომობის სტანდარტების მიხედვით.

2. ზომები მოცემულია მილიმეტრებში.

ნახაზი

სამანქანოს სართულის გეგმა
ნიშნული +63.800

ფურცლის ზომა

A1 (841X594mm)

მასშტაბი

1:100

ფურცლის ნომერი

A.02

თბილისი 2021 წ.

ชั้นวางอุปกรณ์ผลิต
ชั้น 2

ผู้ออกแบบ

ภาควิชาวิศวกรรมอุตสาหการ
คณะวิศวกรรมศาสตร์
มหาวิทยาลัยเกษตรศาสตร์

ที่ตั้งก่อสร้าง

อาคาร N40
สนามกีฬาและลานกิจกรรม
ต.บางเขน อ.เมือง จ.นนทบุรี 01.18.09.005.024

ผู้ตรวจสอบ

ดร. ปฏิมากรณ์ ชัยวัฒนา

ผู้ช่วยวิจัย

1. นายกิตติพงศ์ ใจดี
2. นางสาวพิมพ์ลภัส ศรีสุข
3. นายณัฐวุฒิ ทองแก้ว
4. นายธนกร ปิยะพงษ์
5. นายอนุวัฒน์ ศิริมงคล
6. นางสาวปิยนุช รัตนากร

J1 ชั้น 2
J2 ชั้น 2
J3 ชั้น 2
ตารางสรุปจำนวนอุปกรณ์

ผู้ตรวจสอบ

ผู้ออกแบบ

ชื่อแบบ
ผังพื้นชั้นวางอุปกรณ์ ชั้น 2

มาตราส่วน
1:100

หมายเลขแบบ
A.02

วันที่
ตุลาคม 2021 ฉ.

ขนาดกระดาษ
A1 (841X594mm)

ระดับอ้างอิง
ระดับน้ำทะเลปานกลาง
ถนนรัชดาภิเษก +67.000

หมายเหตุ

1. ผู้ออกแบบ ต้องตรวจสอบขนาดและตำแหน่งของช่องเปิดทั้งหมดกับแบบสถาปัตยกรรมและแบบงานระบบก่อนดำเนินการติดตั้ง
2. วัสดุที่ใช้ต้องเป็นไปตามมาตรฐานที่กำหนดในแบบ

สัญลักษณ์

- ตำแหน่งชั้นวางอุปกรณ์ที่ออกแบบ
- +0.00 ถนนรัชดาภิเษก
- ขอบเขตงานที่ผู้ออกแบบรับผิดชอบ
- ขอบเขตงานที่ผู้ออกแบบไม่รับผิดชอบ
- ทางลาดคอนกรีตเสริมเหล็ก
- ลูกศรแสดงทิศทางการไหลของน้ำฝน

ตารางสรุปจำนวนอุปกรณ์

อุปกรณ์	จำนวน
ชั้นวางอุปกรณ์	0.0 ชุด
ชั้นวางขนาด 600	0.0 ชุด
ชั้นวางขนาด N 00	0.0 ชุด

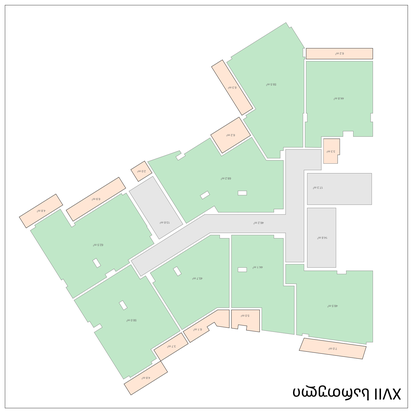
level
level
level

- II სართულის გეგმა
ნიშნული -3.000



დაკავებულობის დატვირთვის გეგმა

ობიექტი

მრავალფუნქციური
საცხოვრებელი
კომპლექსი

მისამართი

თბილისი
გორგასლის ქუჩა N40
ს.კ. 01.18.09.005.024

არქიტექტორი

ლ. ოქროპირიძე

კონსტრუქტორი

ზ. კიზირია

ექსპლიკაცია

შენიშვნები

1. ნახაზი მომზადებული მისაწვდომობის სტანდარტების მიხედვით.

2. ზომები მოცემულია მილიმეტრებში.

3. კონსტრუქციული პროექტის დამუშავებისას დაცული იქნას I-A კონსტრუქცის ტიპის მოთხოვნები.

4. ხანძარსაწინააღმდეგო დაცვის სისტემების საინჟინრო დოკუმენტაცია დამუშავდეს 28.01.16 წ. #41 დადგენილების შესაბამისად.

პირობითი ნიშნები

დაკავებულობის დატვირთვის გრაფა:

მიდა ფართი:		0.0 მ²
საზახულო ფართი:		0.0 მ²
ფართი N 0	სულ:	0.0 მ²
სტ-2	დდფ - 18.6	დდ - 0

დაკავებულობის დატვირთვა
დაკავებულობის დატვირთვის ფაქტორი
დაკავებულობის ჯგუფი

- გასასვლელამდე სავალი მანძილი
- მისაწვდომი სვლა გეზი
- 3 საათიანი ცეცხლმედეგობა
- 2 საათიანი ცეცხლმედეგობა
- 1 საათიანი ცეცხლმედეგობა
- სახანძრო სახელო
- კარის ცეცხლმედეგობა
- EXIT გასასვლელის აღმნიშვნელი განათებული ნიშანი

დაკავებულობის ჯგუფის აღნიშვნები

დაკავებულობის ჯგუფი	დაკავებულობის ჯგუფის აღნიშვნა	ფერის კოდი
თავშეყრის ჯგუფი (თჯ)		RGB (34.139.34)
საქმიანი ჯგუფი (სქ)		RGB (79.12.187)
საგანმანათლებლო ჯგუფი (სგ)		RGB (245.99.20)
საბრუნველო ჯგუფი (სბ)		RGB (160.32.240)
დიდი საფრთხის შემცველი ჯგუფი (დსშ)		RGB (94.8.58)
თავშეყრის ჯგუფი (თჯ)		RGB (0.0.255)
საჯარო ჯგუფი (სჯ)		RGB (255.0.0)
საცხოვრებელი ჯგუფი (სც)		RGB (220.185.0)
სასაწყობო ჯგუფი (სწ)		RGB (136.135.134)
დამხმარე ჯგუფი (დს)		RGB (57.57.56)

ნახაზი

- II სართულის გეგმა
ნიშნული -3.000

ფურცლის ზომა

A1 (841X594mm)

მასშტაბი

1:100

ფურცლის ნომერი

A.03

თბილისი 2021 წ.

- I სართულის გეგმა
ნიშნული +0.000

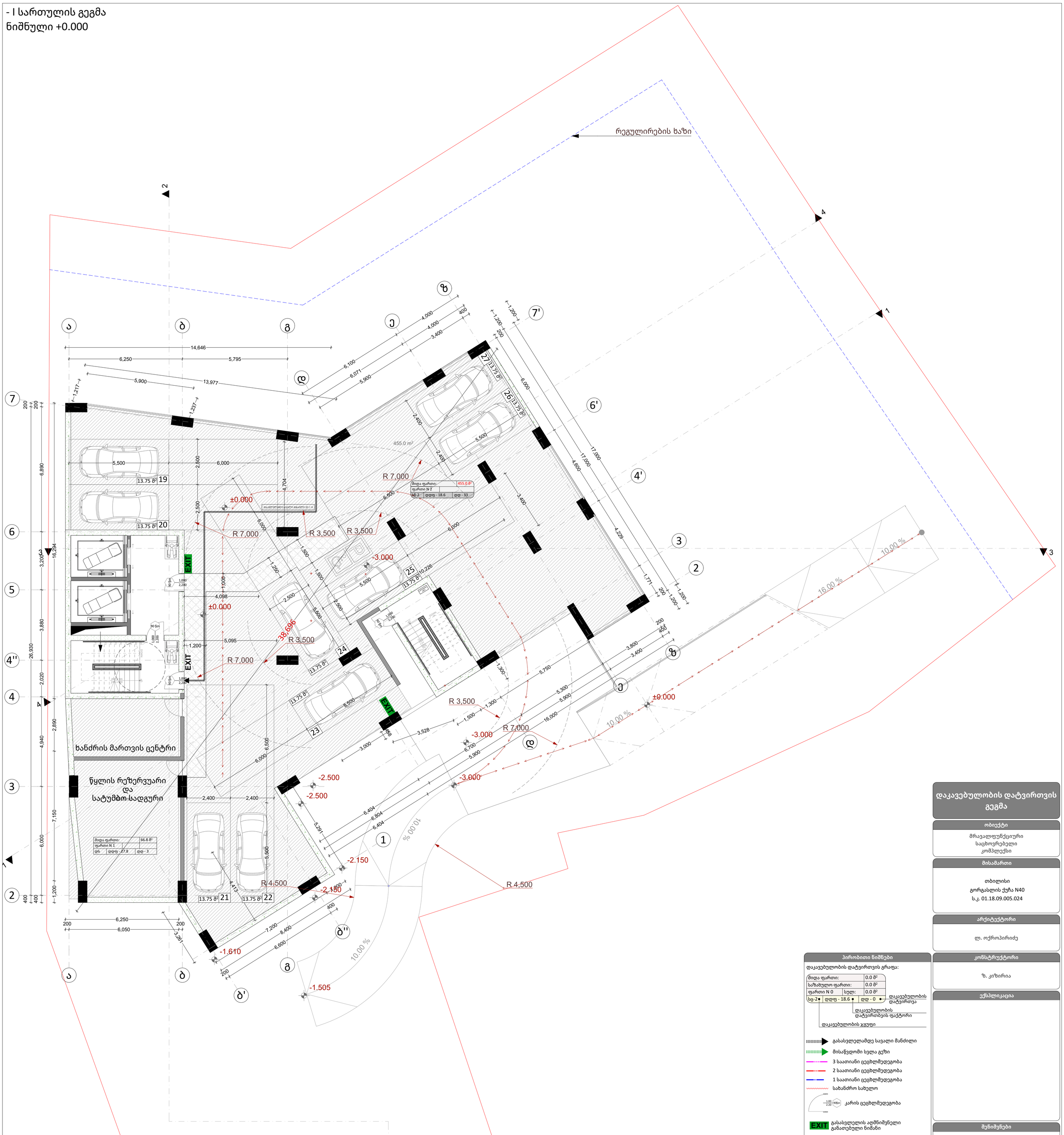

დაკავებულობის დატვირთვის გეგმა

ობიექტი

მრავალფუნქციური
საცხოვრებელი
კომპლექსი

მისამართი

თბილისი
გორგასლის ქუჩა N40
ს.კ. 01.18.09.005.024

არქიტექტორი

ლ. ოქროპირიძე

კონსტრუქტორი

ზ. კიზირია

ექსპლიკაცია

პირობითი ნიშნები

დაკავებულობის დატვირთვის გრაფა:

მიდა ფართი:		0.0 მ²	
საზახულო ფართი:		0.0 მ²	
ფართი N 0	სულ:	0.0 მ²	
სც-2	დდფ - 18.6	დდ - 0	დაკავებულობის დატვირთვა

დაკავებულობის დატვირთვის ფაქტორი

დაკავებულობის ჯგუფი

გასასვლელამდე სავალი მანძილი
მისაწვდომი სვლა გეზი
3 საათიანი ცეცხლმედეგობა
2 საათიანი ცეცხლმედეგობა
1 საათიანი ცეცხლმედეგობა
სახანძრო სახელო
კარის ცეცხლმედეგობა
EXIT გასასვლელის აღმნიშვნელი განათებული ნიშანი

დაკავებულობის ჯგუფის აღნიშვნები

დაკავებულობის ჯგუფი	დაკავებულობის ჯგუფის აღნიშვნა	ფერის კოდი
თავშეყრის ჯგუფი (თჯ)		RGB (34.139.34)
საქმიანი ჯგუფი (სქ)		RGB (79.12.187)
საგანმანათლებლო ჯგუფი (სგ)		RGB (245.99.20)
საბრუნველო ჯგუფი (სბ)		RGB (160.32.240)
დიდი საფრთხის შემცველი ჯგუფი (დსშ)		RGB (94.8.58)
თავშეყრის ჯგუფი (თჯ)		RGB (0.0.255)
საჯარო ჯგუფი (სჯ)		RGB (255.0.0)
საცხოვრებელი ჯგუფი (სც)		RGB (220.185.0)
სასაწყობო ჯგუფი (სწ)		RGB (136.135.134)
დამხმარე ჯგუფი (დს)		RGB (57.57.56)

შენიშვნები

1. ნახაზი მომზადებული მისაწვდომობის სტანდარტების მიხედვით.

2. ზომები მოცემულია მილიმეტრებში.

3. კონსტრუქციული პროექტის დამუშავებისას დაცული იქნას I-A კონსტრუქცის ტიპის მოთხოვნები.

4. ხანძარსაწინააღმდეგო დაცვის სისტემების საინჟინრო დოკუმენტაცია დამუშავდეს 28.01.16 წ. #41 დადგენილების შესაბამისად.

ნახაზი

- I სართულის გეგმა
ნიშნული +0.000

ფურცლის ზომა

A1 (841X594mm)

მასშტაბი

1:100

ფურცლის ნომერი

A.03

თბილისი 2021 წ.

I სართულის გეგმა
ნიშნული +3.000

პირობითი ნიშნები

დაკავებულობის დატვირთვის გრაფა:

შიდა ფართი:		0.0 მ²
საზახულო ფართი:		0.0 მ²
ფართი N 0	სულ:	0.0 მ²
სც-2	დდფ - 18.6	დდ - 0

დაკავებულობის დატვირთვა

დაკავებულობის დატვირთვის ფაქტორი

დაკავებულობის ჯგუფი

გასასვლელამდე სავალი მანძილი

მისაწვდომი სვლა გეზი

3 საათიანი ცეცხლმედეგობა

2 საათიანი ცეცხლმედეგობა

1 საათიანი ცეცხლმედეგობა

სახანძრო სახელო

1.00 / 2.20 90წთ კარის ცეცხლმედეგობა

EXIT გასასვლელის აღმნიშვნელი განათებული ნიშანი

დაკავებულობის ჯგუფის აღნიშვნები

დაკავებულობის ჯგუფი	დაკავებულობის ჯგუფის აღნიშვნა	ფერის კოდი
თავშეყრის ჯგუფი (თე)		RGB (34.139.34)
საქმიანი ჯგუფი (სქ)		RGB (79.12.187)
საგანმანათლებლო ჯგუფი (სგ)		RGB (245.99.20)
სამრეწველო ჯგუფი (სმ)		RGB (160.32.240)
დიდი საფრთხის შემცველი ჯგუფი (დსშ)		RGB (94.8.58)
თავშეყრის ჯგუფი (თე)		RGB (0.0.255)
სავაჭრო ჯგუფი (სვ)		RGB (255.0.0)
საცხოვრებელი ჯგუფი (სც)		RGB (220.185.0)
სასაწყობო ჯგუფი (სწ)		RGB (136.135.134)
დამხმარე ჯგუფი (დს)		RGB (57.57.56)

დაკავებულობის დატვირთვის გეგმა

ობიექტი

მრავალფუნქციური საცხოვრებელი კომპლექსი

მისამართი

თბილისი
გორგასლის ქუჩა N40
ს.კ. 01.18.09.005.024

არქიტექტორი

ლ. ოქროპირიძე

კონსტრუქტორი

ზ. კიზირია

ექსპლიკაცია

შენიშვნები

1. ნახაზი მომზადებული მისაწვდომობის სტანდარტების მიხედვით.

2. ზომები მოცემულია მილიმეტრებში.

3. კონსტრუქციული პროექტის დამუშავებისას დაცული იქნას I-A კონსტრუქციის ტიპის მოთხოვნები.

4. ხანძარსაწინააღმდეგო დაცვის სისტემების საინჟინრო დოკუმენტაცია დამუშავდეს 28.01.16 წ. #41 დადგენილების შესაბამისად.

ნახაზი

I სართულის გეგმა
ნიშნული +3.000

ფურცლის ზომა

A1 (841X594mm)

მასშტაბი

1:100

ფურცლის ნომერი

A.03

თბილისი 2021 წ.

II სართულის გეგმა
ნიშნული +6.200

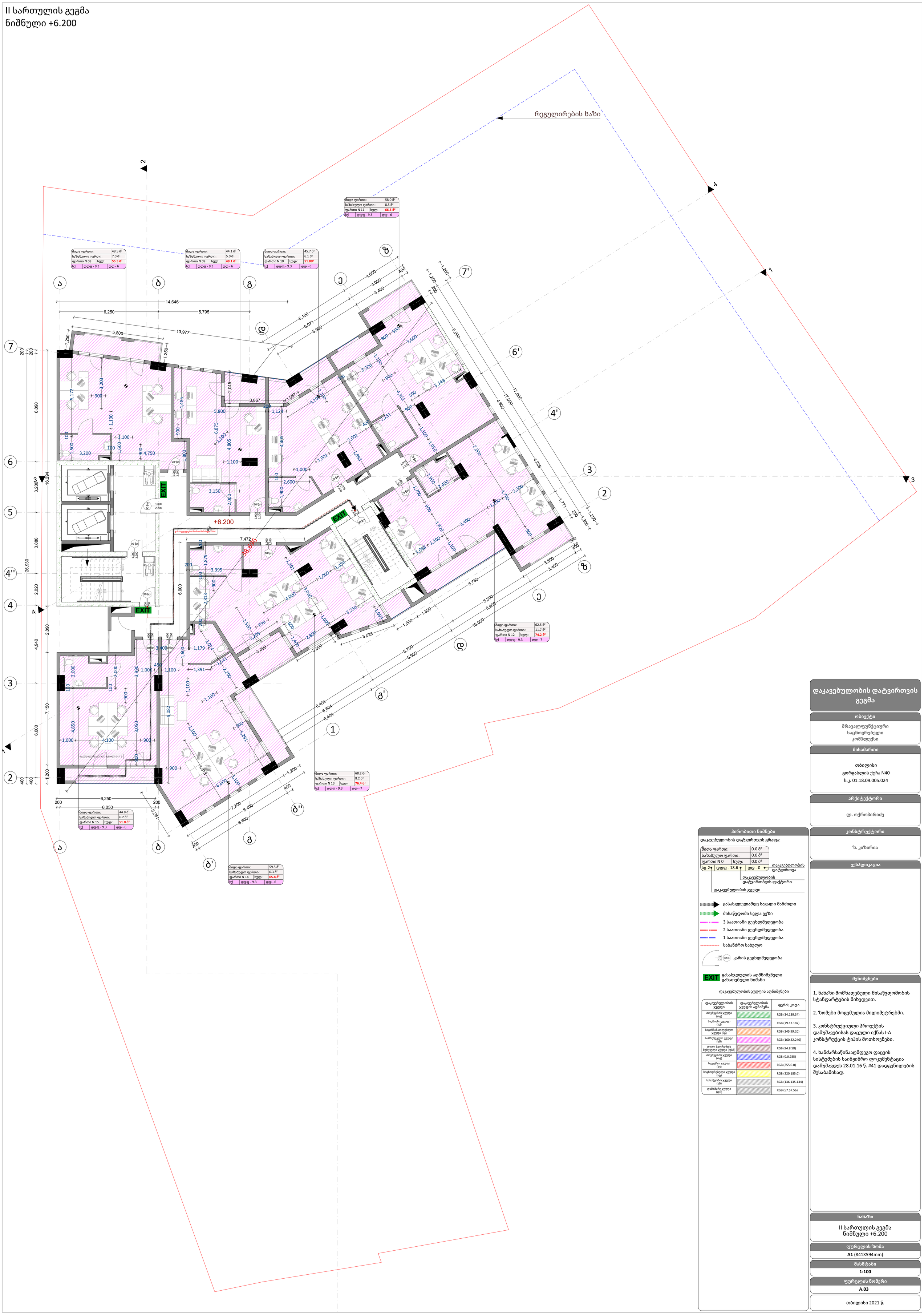

პირობითი ნიშნები

დაკავებულობის დატვირთვის გრაფა:

მიდა ფართი:		0.0 მ²
საზახულო ფართი:		0.0 მ²
ფართი N 0	სულ:	0.0 მ²
სც-2	დდფ - 18.6	დდ - 0

დაკავებულობის დატვირთვა
დაკავებულობის დატვირთვის ფაქტორი
დაკავებულობის ჯგუფი

- გასასვლელამდე სავალი მანძილი
- მისაწვდომი სვლა გეზი
- 3 საათიანი ცეცხლმედეგობა
- 2 საათიანი ცეცხლმედეგობა
- 1 საათიანი ცეცხლმედეგობა
- სახანძრო სახელო
- კარის ცეცხლმედეგობა
- EXIT გასასვლელის აღმნიშვნელი განათებული ნიშანი

დაკავებულობის ჯგუფის აღნიშვნები

დაკავებულობის ჯგუფი	დაკავებულობის ჯგუფის აღნიშვნა	ფერის კოდი
თავშეყრის ჯგუფი (თჯ)		RGB (34.139.34)
საქმიანი ჯგუფი (სქ)		RGB (79.12.187)
საგანმანათლებლო ჯგუფი (სგ)		RGB (245.99.20)
საბრუნველო ჯგუფი (სბ)		RGB (160.32.240)
დიდი საფრთხის შემცველი ჯგუფი (დსშ)		RGB (94.8.58)
თავშეყრის ჯგუფი (თჯ)		RGB (0.0.255)
საჯარო ჯგუფი (სჯ)		RGB (255.0.0)
საცხოვრებელი ჯგუფი (სც)		RGB (220.185.0)
სასაწყობო ჯგუფი (სწ)		RGB (136.135.134)
დამხმარე ჯგუფი (დს)		RGB (57.57.56)

დაკავებულობის დატვირთვის გეგმა

ობიექტი
მრავალფუნქციური საცხოვრებელი კომპლექსი

მისამართი
თბილისი
გორგასლის ქუჩა N40
ს.კ. 01.18.09.005.024

არქიტექტორი
ლ. ოქროპირიძე

კონსტრუქტორი
ზ. კიზირია

ექსპლიკაცია

შენიშვნები

1. ნახაზი მომზადებული მისაწვდომობის სტანდარტების მიხედვით.

2. ზომები მოცემულია მილიმეტრებში.

3. კონსტრუქციული პროექტის დამუშავებისას დაცული იქნას I-A კონსტრუქცის ტიპის მოთხოვნები.

4. ხანძარსაწინააღმდეგო დაცვის სისტემების საინჟინრო დოკუმენტაცია დამუშავდეს 28.01.16 წ. #41 დადგენილების შესაბამისად.

ნახაზი
II სართულის გეგმა
ნიშნული +6.200

ფურცლის ზომა
A1 (841X594mm)

მასშტაბი
1:100

ფურცლის ნომერი
A.03

თბილისი 2021 წ.

III სართულის გეგმა
ნიშნული +9.400

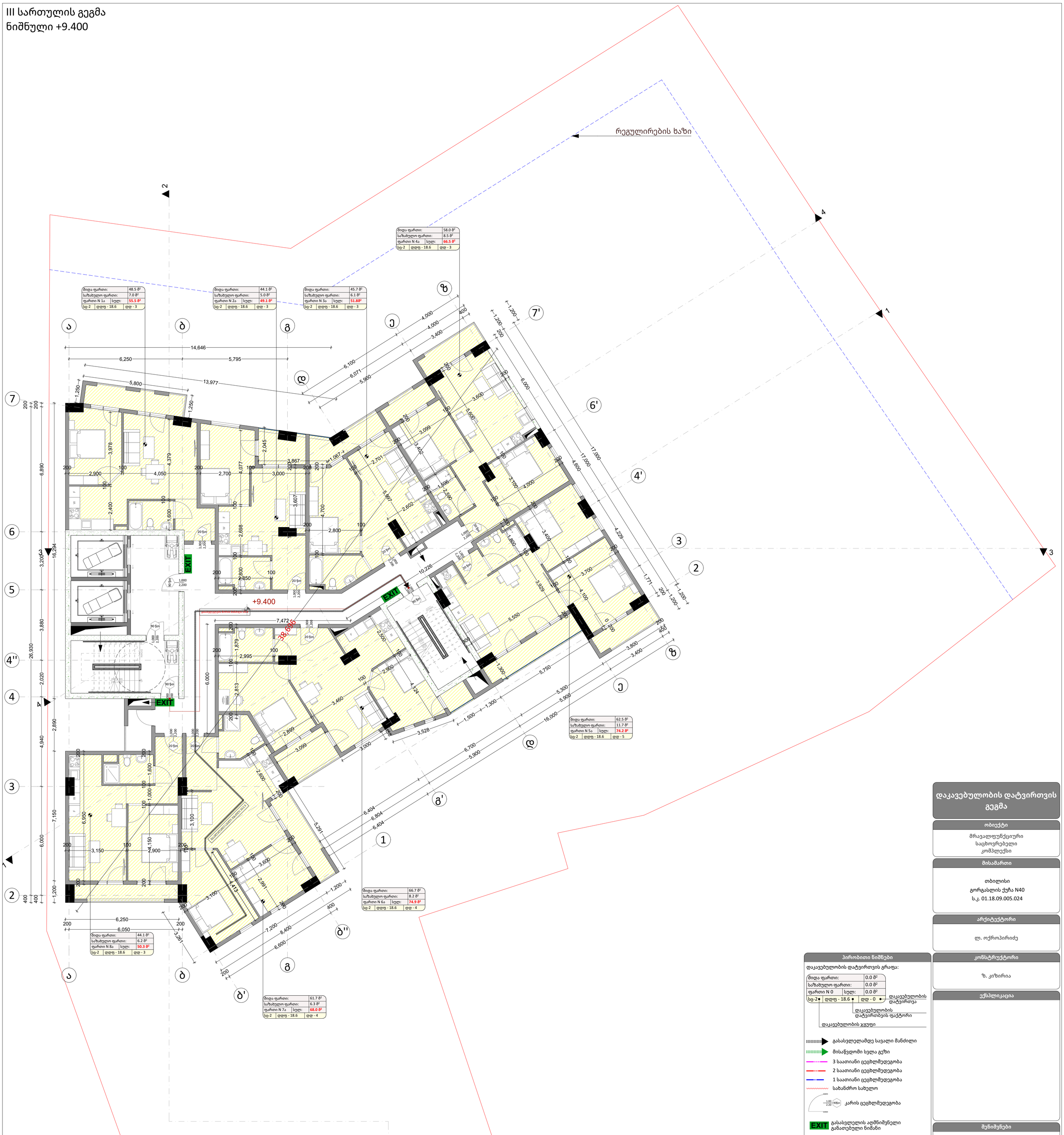

დაკავებულობის დატვირთვის გეგმა

ობიექტი

მრავალფუნქციური
საცხოვრებელი
კომპლექსი

მისამართი

თბილისი
გორგასლის ქუჩა N40
ს.კ. 01.18.09.005.024

არქიტექტორი

ლ. ოქროპირიძე

კონსტრუქტორი

ზ. კიზირია

ექსპლიკაცია

შენიშვნები

1. ნახაზი მომზადებული მისაწვდომობის სტანდარტების მიხედვით.

2. ზომები მოცემულია მილიმეტრებში.

3. კონსტრუქციული პროექტის დამუშავებისას დაცული იქნას I-A კონსტრუქცის ტიპის მოთხოვნები.

4. ხანძარსაწინააღმდეგო დაცვის სისტემების საინჟინრო დოკუმენტაცია დამუშავდეს 28.01.16 წ. #41 დადგენილების შესაბამისად.

პირობითი ნიშნები

დაკავებულობის დატვირთვის გრაფა:

მიღა ფართი:		0.0 მ²
საზახულო ფართი:		0.0 მ²
ფართი N 0	სულ:	0.0 მ²
სც-2	დდფ - 18.6	დდ - 0

დაკავებულობის დატვირთვა
დაკავებულობის დატვირთვის ფაქტორი
დაკავებულობის ჯგუფი

- გასასვლელამდე სავალი მანძილი
- მისაწვდომი სვლა გეზი
- 3 საათიანი ცეცხლმედეგობა
- 2 საათიანი ცეცხლმედეგობა
- 1 საათიანი ცეცხლმედეგობა
- სახანძრო სახელო
- კარის ცეცხლმედეგობა
- EXIT გასასვლელის აღმნიშვნელი განათებული ნიშანი

დაკავებულობის ჯგუფის აღნიშვნები

დაკავებულობის ჯგუფი	დაკავებულობის ჯგუფის აღნიშვნა	ფერის კოდი
თავშეყრის ჯგუფი (თჯ)		RGB (34.139.34)
საქმიანი ჯგუფი (სქ)		RGB (79.12.187)
საგანმანათლებლო ჯგუფი (სგ)		RGB (245.99.20)
საორეწველო ჯგუფი (სმ)		RGB (160.32.240)
დიდი საფრთხის შემცველი ჯგუფი (დსმ)		RGB (94.8.58)
თავშეყრის ჯგუფი (თჯ)		RGB (0.0.255)
საჯარო ჯგუფი (სჯ)		RGB (255.0.0)
საცხოვრებელი ჯგუფი (სც)		RGB (220.185.0)
სასაწყობო ჯგუფი (სწ)		RGB (136.135.134)
დამხმარე ჯგუფი (დმ)		RGB (57.57.56)

ნახაზი

III სართულის გეგმა
ნიშნული +9.400

ფურცლის ზომა

A1 (841X594mm)

მასშტაბი

1:100

ფურცლის ნომერი

A.03

თბილისი 2021 წ.

IV სართულის გეგმა
ნიშნული +12.600

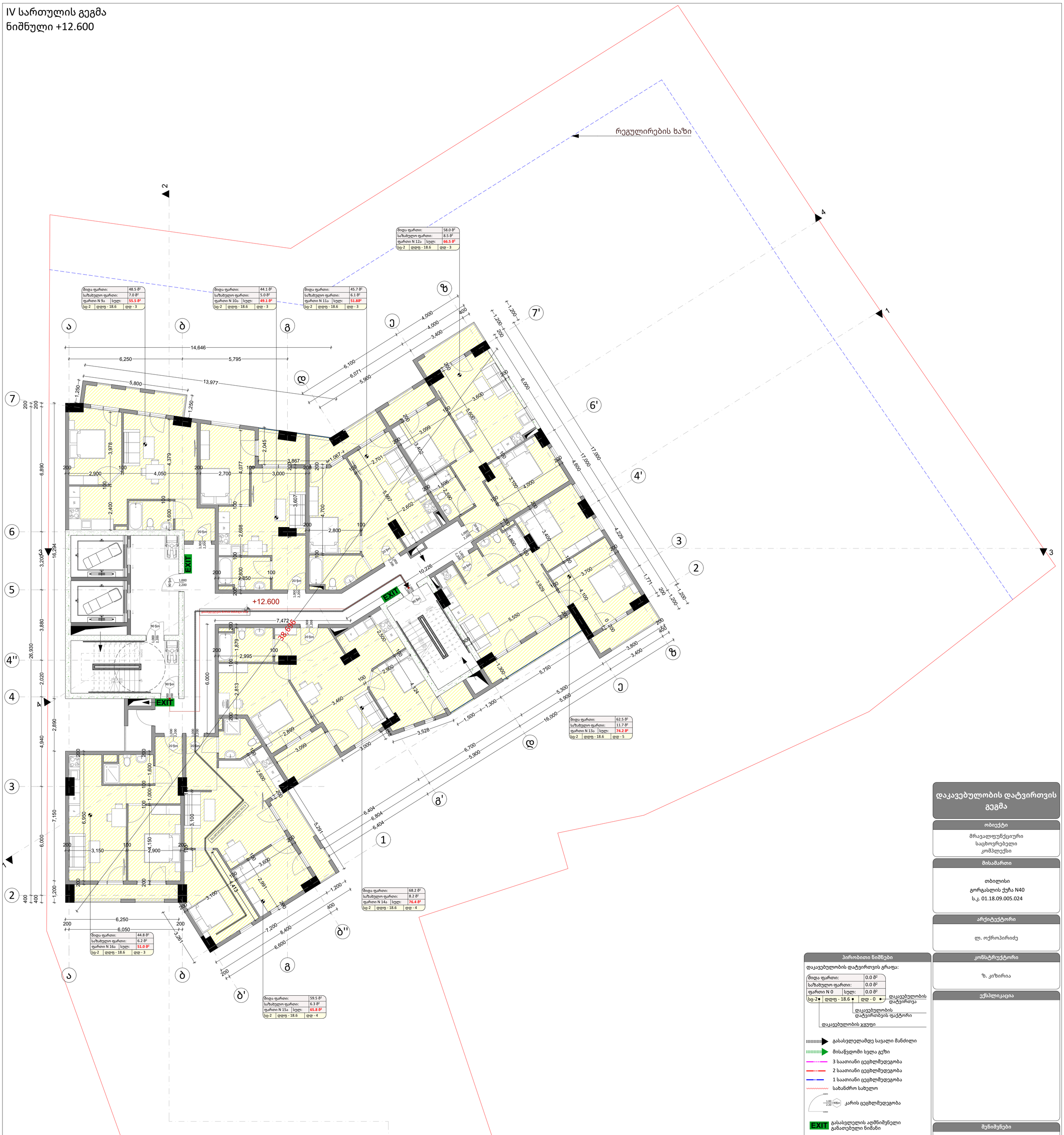

დაკავებულობის დატვირთვის გეგმა

ობიექტი

მრავალფუნქციური
საცხოვრებელი
კომპლექსი

მისამართი

თბილისი
გორგასლის ქუჩა N40
ს.კ. 01.18.09.005.024

არქიტექტორი

ლ. ოქროპირიძე

კონსტრუქტორი

ზ. კიზირია

ექსპლიკაცია

შენიშვნები

1. ნახაზი მომზადებული მისაწვდომობის სტანდარტების მიხედვით.

2. ზომები მოცემულია მილიმეტრებში.

3. კონსტრუქციული პროექტის დამუშავებისას დაცული იქნას I-A კონსტრუქცის ტიპის მოთხოვნები.

4. ხანძარსაწინააღმდეგო დაცვის სისტემების საინჟინრო დოკუმენტაცია დამუშავდეს 28.01.16 წ. #41 დადგენილების შესაბამისად.

პირობითი ნიშნები

დაკავებულობის დატვირთვის გრაფა:

მიღა ფართი: 0.0 მ²
საზახულო ფართი: 0.0 მ²
ფართი N 0 სულ: 0.0 მ²
სც-2 დდფ - 18.6 დდ - 0

- დაკავებულობის დატვირთვა
- დაკავებულობის დატვირთვის ფაქტორი
- დაკავებულობის ჯგუფი

- გასასვლელამდე სავალი მანძილი
- მისაწვდომი სვლა გეზი
- 3 საათიანი ცეცხლმედეგობა
- 2 საათიანი ცეცხლმედეგობა
- 1 საათიანი ცეცხლმედეგობა
- სახანძრო სახელო
- კარის ცეცხლმედეგობა
- EXIT გასასვლელის აღმნიშვნელი განათებული ნიშანი

დაკავებულობის ჯგუფის აღნიშვნები

დაკავებულობის ჯგუფი	დაკავებულობის ჯგუფის აღნიშვნა	ფერის კოდი
თავშესაფრის ჯგუფი (თე)		RGB (34.139.34)
საქმიანი ჯგუფი (სქ)		RGB (79.12.187)
საგანმანათლებლო ჯგუფი (სგ)		RGB (245.99.20)
საორეწველო ჯგუფი (სმ)		RGB (160.32.240)
დიდი საფრთხის შემცველი ჯგუფი (დსმ)		RGB (94.8.58)
თავშესაფრის ჯგუფი (თე)		RGB (0.0.255)
საჯარო ჯგუფი (სე)		RGB (255.0.0)
საცხოვრებელი ჯგუფი (სც)		RGB (220.185.0)
სასაწყობო ჯგუფი (სწ)		RGB (136.135.134)
დამხმარე ჯგუფი (დმ)		RGB (57.57.56)

ნახაზი

IV სართულის გეგმა
ნიშნული +12.600

ფურცლის ზომა

A1 (841X594mm)

მასშტაბი

1:100

ფურცლის ნომერი

A.03

თბილისი 2021 წ.

V სართულის გეგმა
ნიშნული +15.800

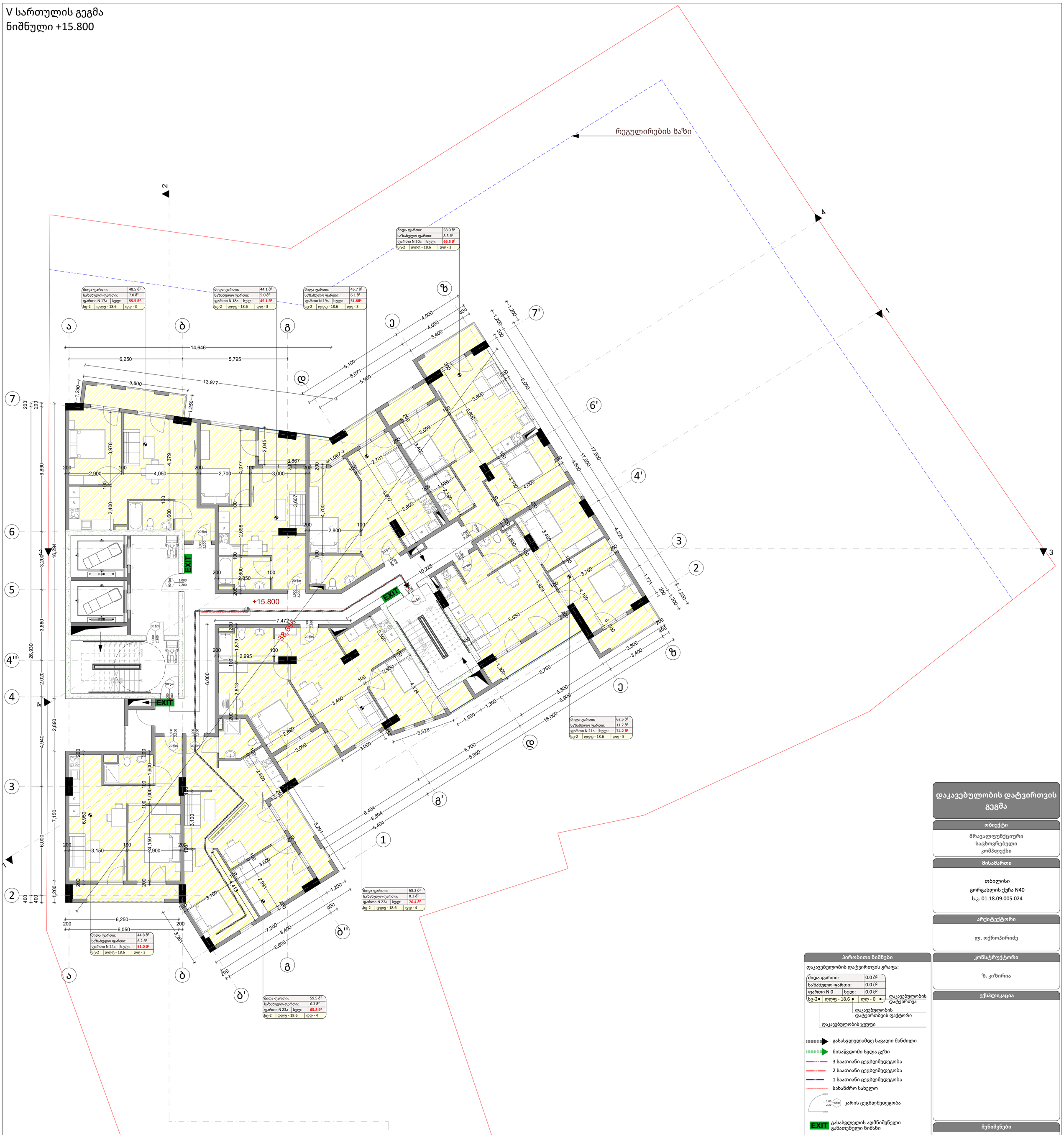

დაკავებულობის დატვირთვის გეგმა

ობიექტი

მრავალფუნქციური
საცხოვრებელი
კომპლექსი

მისამართი

თბილისი
გორგასლის ქუჩა N40
ს.კ. 01.18.09.005.024

არქიტექტორი

ლ. ოქროპირიძე

კონსტრუქტორი

ზ. კიზირია

ექსპლიკაცია

შენიშვნები

1. ნახაზი მომზადებული მისაწვდომობის სტანდარტების მიხედვით.

2. ზომები მოცემულია მილიმეტრებში.

3. კონსტრუქციული პროექტის დამუშავებისას დაცული იქნას I-A კონსტრუქცის ტიპის მოთხოვნები.

4. ხანძარსაწინააღმდეგო დაცვის სისტემების საინჟინრო დოკუმენტაცია დამუშავდეს 28.01.16 წ. #41 დადგენილების შესაბამისად.

პირობითი ნიშნები

დაკავებულობის დატვირთვის გრაფა:

მიღა ფართი:		0.0 მ²
საზახულო ფართი:		0.0 მ²
ფართი N 0	სულ:	0.0 მ²
სც-2	დდფ - 18.6	დდ - 0

- დდ - 0 — დაკავებულობის დატვირთვა
- დდფ - 18.6 — დაკავებულობის დატვირთვის ფაქტორი
- სც-2 — დაკავებულობის ჯგუფი

- გასასვლელამდე სავალი მანძილი
- მისაწვდომი სვლა გეზი
- 3 საათიანი ცეცხლმედეგობა
- 2 საათიანი ცეცხლმედეგობა
- 1 საათიანი ცეცხლმედეგობა
- სახანძრო სახელო
- 1.00 / 2.20 — 90ფი — კარის ცეცხლმედეგობა
- EXIT — გასასვლელის აღმნიშვნელი განათებული ნიშანი

დაკავებულობის ჯგუფის აღნიშვნები

დაკავებულობის ჯგუფი	დაკავებულობის ჯგუფის აღნიშვნა	ფერის კოდი
თავშეყრის ჯგუფი (თე)		RGB (34.139.34)
საქმიანი ჯგუფი (სქ)		RGB (79.12.187)
საგანმანათლებლო ჯგუფი (სგ)		RGB (245.99.20)
საორეწველო ჯგუფი (სმ)		RGB (160.32.240)
დიდი საფრთხის შემცველი ჯგუფი (დსმ)		RGB (94.8.58)
თავშეყრის ჯგუფი (თე)		RGB (0.0.255)
საჯარო ჯგუფი (სე)		RGB (255.0.0)
საცხოვრებელი ჯგუფი (სც)		RGB (220.185.0)
სასაწყობო ჯგუფი (სწ)		RGB (136.135.134)
დამხმარე ჯგუფი (დმ)		RGB (57.57.56)

ნახაზი

V სართულის გეგმა
ნიშნული +15.800

ფურცლის ზომა

A1 (841X594mm)

მასშტაბი

1:100

ფურცლის ნომერი

A.03

თბილისი 2021 წ.

VI სართულის გეგმა
ნიშნული +19.000

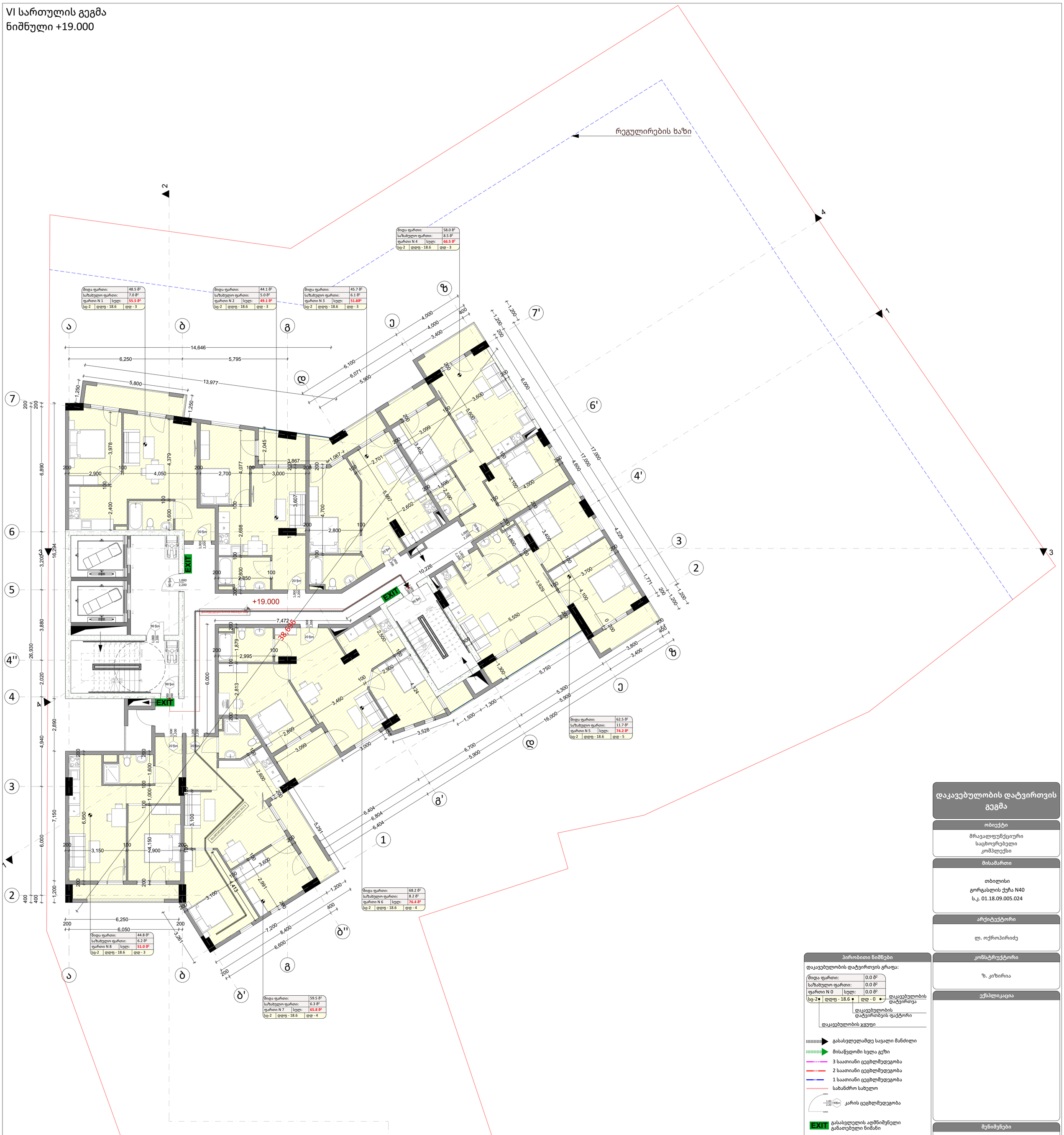

დაკავებულობის დატვირთვის გეგმა

ობიექტი

მრავალფუნქციური
საცხოვრებელი
კომპლექსი

მისამართი

თბილისი
გორგასლის ქუჩა N40
ს.კ. 01.18.09.005.024

არქიტექტორი

ლ. ოქროპირიძე

კონსტრუქტორი

ზ. კიზირია

ექსპლიკაცია

შენიშვნები

1. ნახაზი მომზადებული მისაწვდომობის სტანდარტების მიხედვით.

2. ზომები მოცემულია მილიმეტრებში.

3. კონსტრუქციული პროექტის დამუშავებისას დაცული იქნას I-A კონსტრუქცის ტიპის მოთხოვნები.

4. ხანძარსაწინააღმდეგო დაცვის სისტემების საინჟინრო დოკუმენტაცია დამუშავდეს 28.01.16 წ. #41 დადგენილების შესაბამისად.

პირობითი ნიშნები

დაკავებულობის დატვირთვის გრაფა:

მიღა ფართი:			0.0 მ²
საზახულო ფართი:			0.0 მ²
ფართი N 0		სულ:	0.0 მ²
სც-2	დდფ - 18.6	დდ - 0	

დაკავებულობის დატვირთვა
დაკავებულობის დატვირთვის ფაქტორი
დაკავებულობის ჯგუფი

- გასასვლელამდე სავალი მანძილი
- მისაწვდომი სვლა გეზი
- 3 საათიანი ცეცხლმედეგობა
- 2 საათიანი ცეცხლმედეგობა
- 1 საათიანი ცეცხლმედეგობა
- სახანძრო სახელო
- კარის ცეცხლმედეგობა
- EXIT გასასვლელის აღმნიშვნელი განათებული ნიშანი

დაკავებულობის ჯგუფის აღნიშვნები

დაკავებულობის ჯგუფი	დაკავებულობის ჯგუფის აღნიშვნა	ფერის კოდი
თავშეყრის ჯგუფი (თჯ)		RGB (34.139.34)
საქმიანი ჯგუფი (სქ)		RGB (79.12.187)
საგანმანათლებლო ჯგუფი (სგ)		RGB (245.99.20)
საბრუნველო ჯგუფი (სბ)		RGB (160.32.240)
დიდი საფრთხის შემცველი ჯგუფი (დსშ)		RGB (94.8.58)
თავშეყრის ჯგუფი (თჯ)		RGB (0.0.255)
საჯარო ჯგუფი (სჯ)		RGB (255.0.0)
საცხოვრებელი ჯგუფი (სც)		RGB (220.185.0)
სასაწყობო ჯგუფი (სწ)		RGB (136.135.134)
დამხმარე ჯგუფი (დს)		RGB (57.57.56)

ნახაზი

VI სართულის გეგმა
ნიშნული +19.000

ფურცლის ზომა

A1 (841X594mm)

მასშტაბი

1:100

ფურცლის ნომერი

A.03

თბილისი 2021 წ.

VII სართულის გეგმა
ნიშნული +22.200

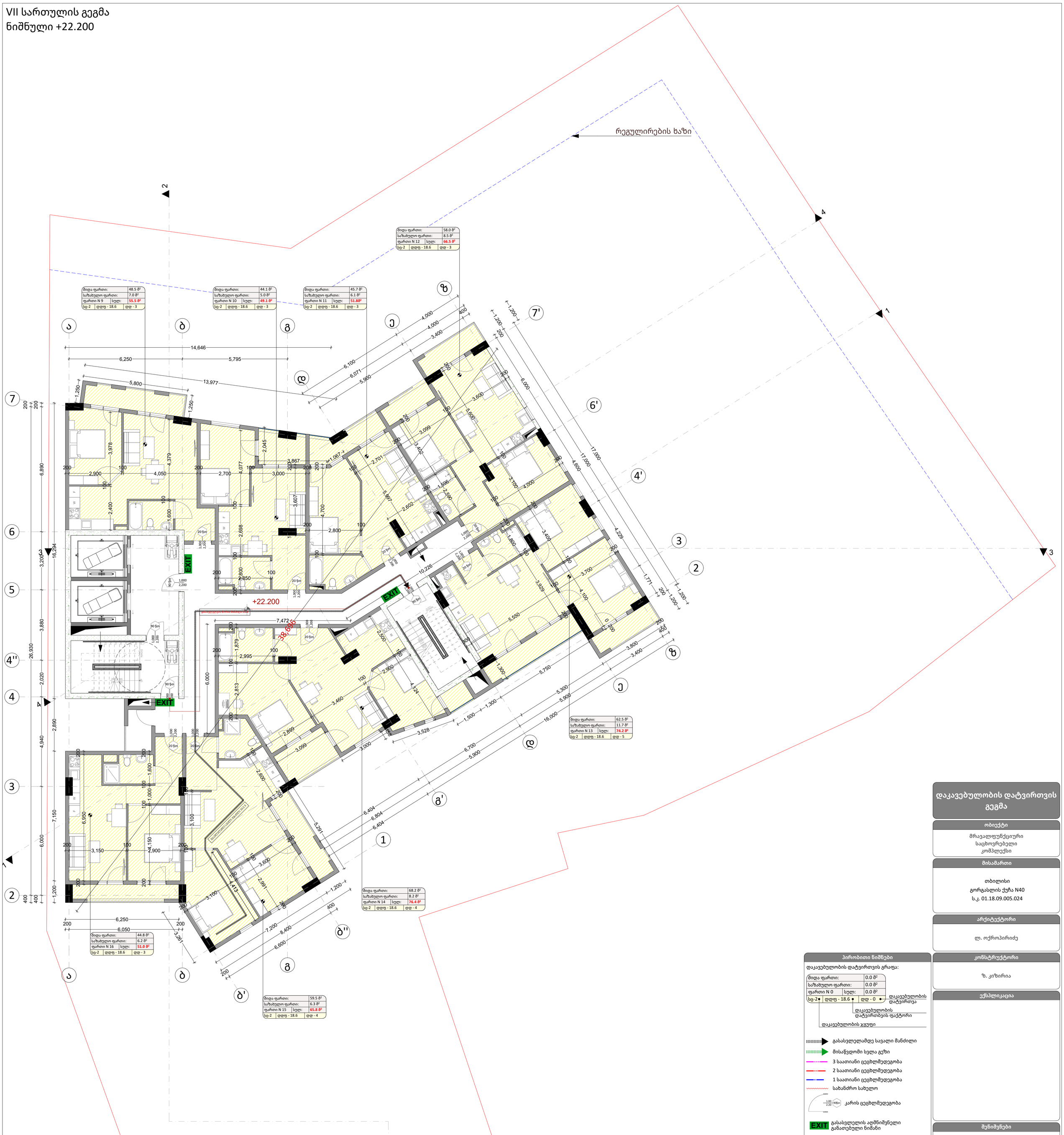

დაკავებულობის დატვირთვის გეგმა

ობიექტი

მრავალფუნქციური
საცხოვრებელი
კომპლექსი

მისამართი

თბილისი
გორგასლის ქუჩა N40
ს.კ. 01.18.09.005.024

არქიტექტორი

ლ. ოქროპირიძე

კონსტრუქტორი

ზ. კიზირია

ექსპლიკაცია

შენიშვნები

1. ნახაზი მომზადებული მისაწვდომობის სტანდარტების მიხედვით.

2. ზომები მოცემულია მილიმეტრებში.

3. კონსტრუქციული პროექტის დამუშავებისას დაცული იქნას I-A კონსტრუქცის ტიპის მოთხოვნები.

4. ხანძარსაწინააღმდეგო დაცვის სისტემების საინჟინრო დოკუმენტაცია დამუშავდეს 28.01.16 წ. #41 დადგენილების შესაბამისად.

პირობითი ნიშნები

დაკავებულობის დატვირთვის გრაფა:

მიღა ფართი: 0.0 მ²
საზახულო ფართი: 0.0 მ²
ფართი N 0 სულ: 0.0 მ²
სც-2 დდფ - 18.6 დდ - 0

- დაკავებულობის დატვირთვა
- დაკავებულობის დატვირთვის ფაქტორი
- დაკავებულობის ჯგუფი

- გასასვლელამდე სავალი მანძილი
- მისაწვდომი სვლა გეზი
- 3 საათიანი ცეცხლმედეგობა
- 2 საათიანი ცეცხლმედეგობა
- 1 საათიანი ცეცხლმედეგობა
- სახანძრო სახელო
- კარის ცეცხლმედეგობა
- EXIT გასასვლელის აღმნიშვნელი განათებული ნიშანი

დაკავებულობის ჯგუფის აღნიშვნები

დაკავებულობის ჯგუფი	დაკავებულობის ჯგუფის აღნიშვნა	ფერის კოდი
თავშეყრის ჯგუფი (თე)		RGB (34.139.34)
საქმიანი ჯგუფი (სქ)		RGB (79.12.187)
საგანმანათლებლო ჯგუფი (სგ)		RGB (245.99.20)
სამრეწველო ჯგუფი (სმ)		RGB (160.32.240)
დიდი საფრთხის შემცველი ჯგუფი (დსმ)		RGB (94.8.58)
თავშეყრის ჯგუფი (თე)		RGB (0.0.255)
საჯარო ჯგუფი (სე)		RGB (255.0.0)
საცხოვრებელი ჯგუფი (სც)		RGB (220.185.0)
სასაწყობო ჯგუფი (სწ)		RGB (136.135.134)
დამხმარე ჯგუფი (დმ)		RGB (57.57.56)

ნახაზი

VII სართულის გეგმა
ნიშნული +22.200

ფურცლის ზომა

A1 (841X594mm)

მასშტაბი

1:100

ფურცლის ნომერი

A.03

თბილისი 2021 წ.

VIII სართულის გეგმა
ნიშნული +25.400

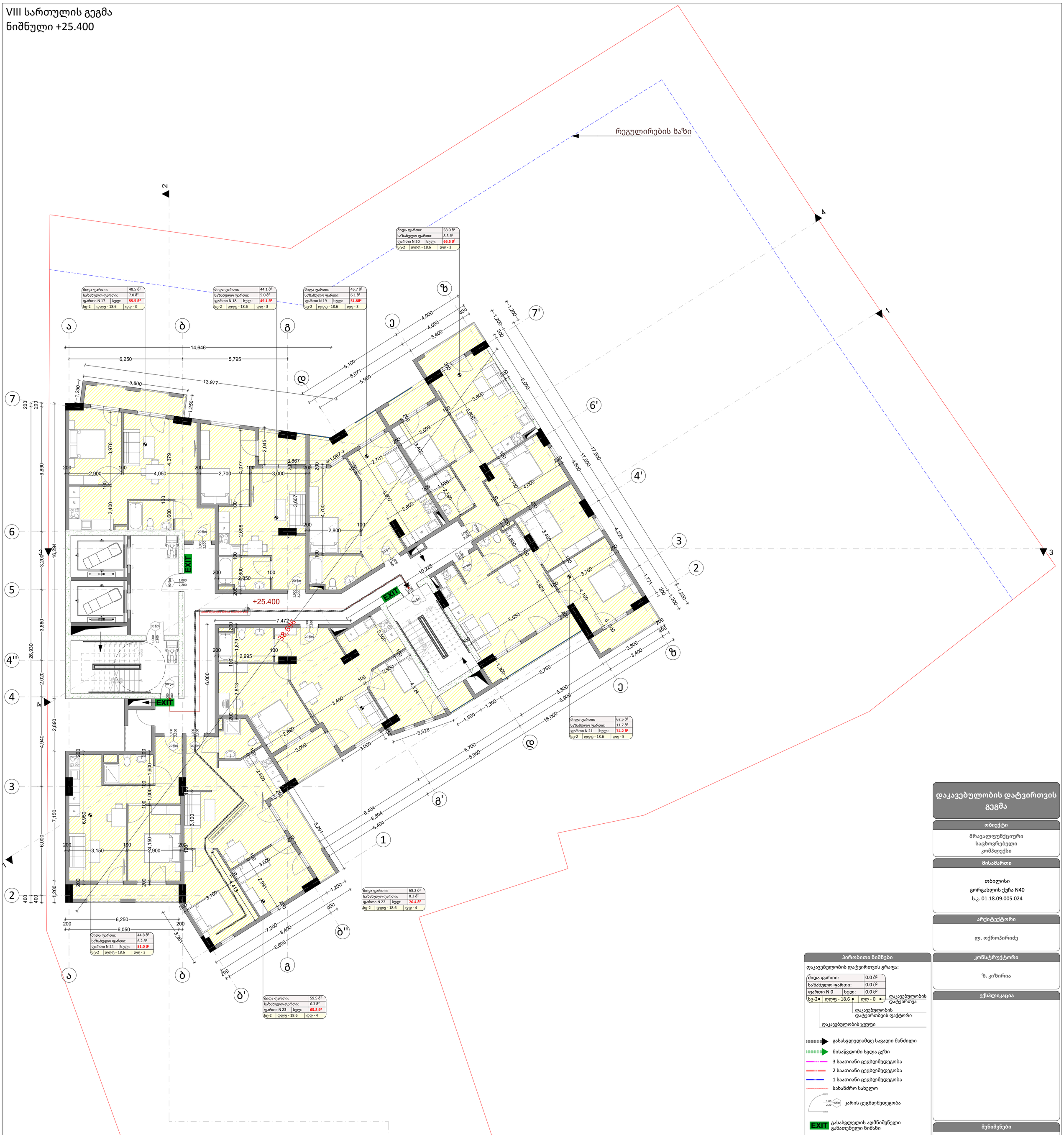

დაკავებულობის დატვირთვის გეგმა

ობიექტი

მრავალფუნქციური
საცხოვრებელი
კომპლექსი

მისამართი

თბილისი
გორგასლის ქუჩა N40
ს.კ. 01.18.09.005.024

არქიტექტორი

ლ. ოქროპირიძე

კონსტრუქტორი

ზ. კიზირია

ექსპლიკაცია

პირობითი ნიშნები

დაკავებულობის დატვირთვის გრაფა:

მიღა ფართი: 0.0 მ²
საზახულო ფართი: 0.0 მ²
ფართი N 0 სულ: 0.0 მ²
სც-2 დდფ - 18.6 დდ - 0

- დაკავებულობის დატვირთვა
- დაკავებულობის დატვირთვის ფაქტორი
- დაკავებულობის ჯგუფი

- გასასვლელამდე სავალი მანძილი
- მისაწვდომი სვლა გეზი
- 3 საათიანი ცეცხლმედეგობა
- 2 საათიანი ცეცხლმედეგობა
- 1 საათიანი ცეცხლმედეგობა
- სახანძრო სახელო
- კარის ცეცხლმედეგობა
- EXIT გასასვლელის აღმნიშვნელი განათებული ნიშანი

დაკავებულობის ჯგუფის აღნიშვნები

დაკავებულობის ჯგუფი	დაკავებულობის ჯგუფის აღნიშვნა	ფერის კოდი
თავშეყრის ჯგუფი (თე)		RGB (34.139.34)
საქმიანი ჯგუფი (სქ)		RGB (79.12.187)
საგანმანათლებლო ჯგუფი (სგ)		RGB (245.99.20)
საორეწველო ჯგუფი (სბ)		RGB (160.32.240)
ღიღი საფრთხის შემცველი ჯგუფი (ღსშ)		RGB (94.8.58)
თავშეყრის ჯგუფი (თე)		RGB (0.0.255)
საჯარო ჯგუფი (სე)		RGB (255.0.0)
საცხოვრებელი ჯგუფი (სც)		RGB (220.185.0)
სასაწყობო ჯგუფი (სწ)		RGB (136.135.134)
დამხმარე ჯგუფი (დმ)		RGB (57.57.56)

შენიშვნები

1. ნახაზი მომზადებული მისაწვდომობის სტანდარტების მიხედვით.

2. ზომები მოცემულია მილიმეტრებში.

3. კონსტრუქციული პროექტის დამუშავებისას დაცული იქნას I-A კონსტრუქციის ტიპის მოთხოვნები.

4. ხანძარსაწინააღმდეგო დაცვის სისტემების საინჟინრო დოკუმენტაცია დამუშავდეს 28.01.16 წ. #41 დადგენილების შესაბამისად.

ნახაზი

VIII სართულის გეგმა
ნიშნული +25.400

ფურცლის ზომა

A1 (841X594mm)

მასშტაბი

1:100

ფურცლის ნომერი

A.03

თბილისი 2021 წ.

IX სართულის გეგმა
ნიშნული +28.600

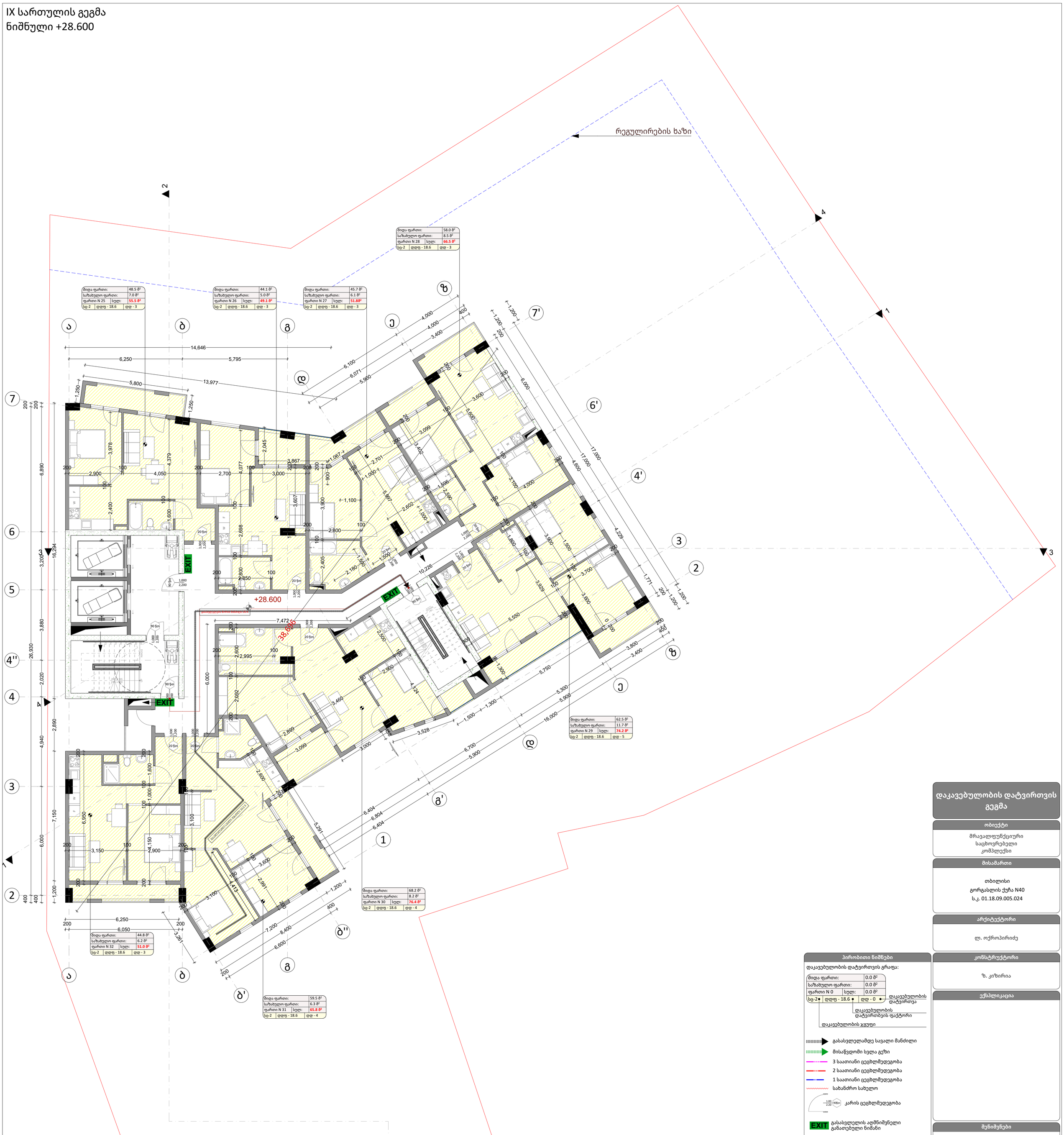

დაკავებულობის დატვირთვის გეგმა

ობიექტი

მრავალფუნქციური
საცხოვრებელი
კომპლექსი

მისამართი

თბილისი
გორგასლის ქუჩა N40
ს.კ. 01.18.09.005.024

არქიტექტორი

ლ. ოქროპირიძე

კონსტრუქტორი

ზ. კიზირია

ექსპლიკაცია

შენიშვნები

1. ნახაზი მომზადებული მისაწვდომობის სტანდარტების მიხედვით.

2. ზომები მოცემულია მილიმეტრებში.

3. კონსტრუქციული პროექტის დამუშავებისას დაცული იქნას I-A კონსტრუქციის ტიპის მოთხოვნები.

4. ხანძარსაწინააღმდეგო დაცვის სისტემების საინჟინრო დოკუმენტაცია დამუშავდეს 28.01.16 წ. #41 დადგენილების შესაბამისად.

პირობითი ნიშნები

დაკავებულობის დატვირთვის გრაფა:

მიღა ფართი: 0.0 მ²
საზახულო ფართი: 0.0 მ²
ფართი N 0 სულ: 0.0 მ²
სც-2 დდფ - 18.6 დდ - 0

დაკავებულობის დატვირთვა
დაკავებულობის დატვირთვის ფაქტორი
დაკავებულობის ჯგუფი

- გასასვლელამდე სავალი მანძილი
- მისაწვდომი სვლა გეზი
- 3 საათიანი ცეცხლმედეგობა
- 2 საათიანი ცეცხლმედეგობა
- 1 საათიანი ცეცხლმედეგობა
- სახანძრო სახელო
- კარის ცეცხლმედეგობა
- EXIT გასასვლელის აღმნიშვნელი განათებული ნიშანი

დაკავებულობის ჯგუფის აღნიშვნები

დაკავებულობის ჯგუფი	დაკავებულობის ჯგუფის აღნიშვნა	ფერის კოდი
თავშესაფრის ჯგუფი (თე)		RGB (34.139.34)
საქმიანი ჯგუფი (სქ)		RGB (79.12.187)
საგანმანათლებლო ჯგუფი (სგ)		RGB (245.99.20)
საორეწველო ჯგუფი (სმ)		RGB (160.32.240)
დიდი საფრთხის შემცველი ჯგუფი (ღსმ)		RGB (94.8.58)
თავშესაფრის ჯგუფი (თე)		RGB (0.0.255)
საჯარო ჯგუფი (სე)		RGB (255.0.0)
საცხოვრებელი ჯგუფი (სც)		RGB (220.185.0)
სასაწყობო ჯგუფი (სწ)		RGB (136.135.134)
დამხმარე ჯგუფი (ღმ)		RGB (57.57.56)

ნახაზი

IX სართულის გეგმა
ნიშნული +28.600

ფურცლის ზომა

A1 (841X594mm)

მასშტაბი

1:100

ფურცლის ნომერი

A.03

თბილისი 2021 წ.

X სართულის გეგმა
ნიშნული +31.800

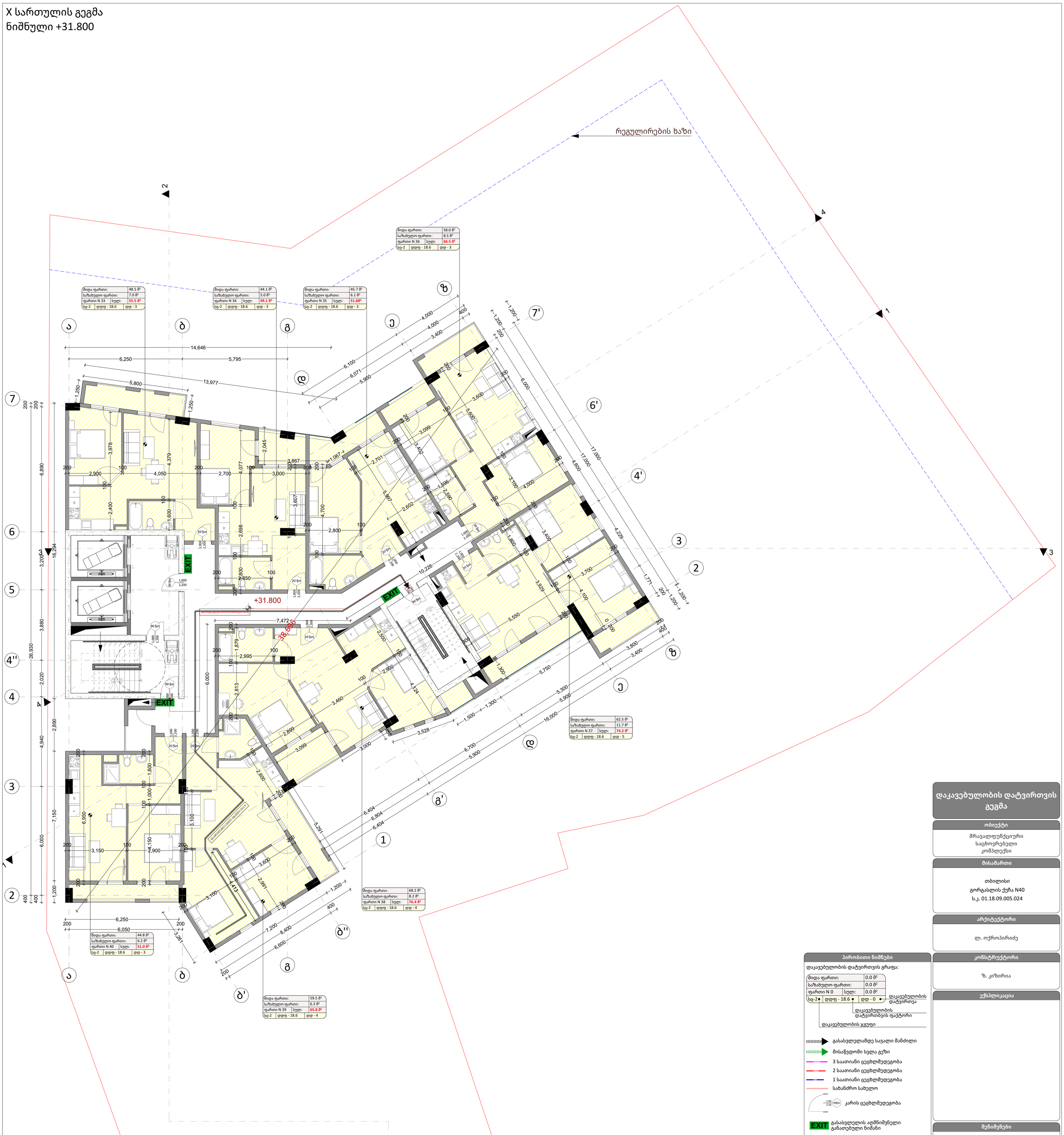

დაკავებულობის დატვირთვის გეგმა

ობიექტი

მრავალფუნქციური
საცხოვრებელი
კომპლექსი

მისამართი

თბილისი
გორგასლის ქუჩა N40
ს.კ. 01.18.09.005.024

არქიტექტორი

ლ. ოქროპირიძე

კონსტრუქტორი

ზ. კიზირია

ექსპლიკაცია

შენიშვნები

1. ნახაზი მომზადებული მისაწვდომობის სტანდარტების მიხედვით.

2. ზომები მოცემულია მილიმეტრებში.

3. კონსტრუქციული პროექტის დამუშავებისას დაცული იქნას I-A კონსტრუქცის ტიპის მოთხოვნები.

4. ხანძარსაწინააღმდეგო დაცვის სისტემების საინჟინრო დოკუმენტაცია დამუშავდეს 28.01.16 წ. #41 დადგენილების შესაბამისად.

პირობითი ნიშნები

დაკავებულობის დატვირთვის გრაფა:

მიღა ფართი: 0.0 მ²
საზახულო ფართი: 0.0 მ²
ფართი N 0 სულ: 0.0 მ²
სც-2 დდფ - 18.6 დდ - 0

- დაკავებულობის დატვირთვა
- დაკავებულობის დატვირთვის ფაქტორი
- დაკავებულობის ჯგუფი

- გასასვლელამდე სავალი მანძილი
- მისაწვდომი სვლა გეზი
- 3 საათიანი ცეცხლმედეგობა
- 2 საათიანი ცეცხლმედეგობა
- 1 საათიანი ცეცხლმედეგობა
- სახანძრო სახელო
- კარის ცეცხლმედეგობა
- EXIT გასასვლელის აღმნიშვნელი განათებული ნიშანი

დაკავებულობის ჯგუფის აღნიშვნები

დაკავებულობის ჯგუფი	დაკავებულობის ჯგუფის აღნიშვნა	ფერის კოდი
თავშეყრის ჯგუფი (თე)		RGB (34.139.34)
საქმიანი ჯგუფი (სქ)		RGB (79.12.187)
საგანმანათლებლო ჯგუფი (სგ)		RGB (245.99.20)
საორეწველო ჯგუფი (სბ)		RGB (160.32.240)
დიდი საფრთხის შემცველი ჯგუფი (დსმ)		RGB (94.8.58)
თავშეყრის ჯგუფი (თე)		RGB (0.0.255)
საჯარო ჯგუფი (სე)		RGB (255.0.0)
საცხოვრებელი ჯგუფი (სც)		RGB (220.185.0)
სასაწყობო ჯგუფი (სწ)		RGB (136.135.134)
დამხმარე ჯგუფი (დმ)		RGB (57.57.56)

ნახაზი

X სართულის გეგმა
ნიშნული +31.800

ფურცლის ზომა

A1 (841X594mm)

მასშტაბი

1:100

ფურცლის ნომერი

A.03

თბილისი 2021 წ.

XI სართულის გეგმა
ნიშნული +35.000

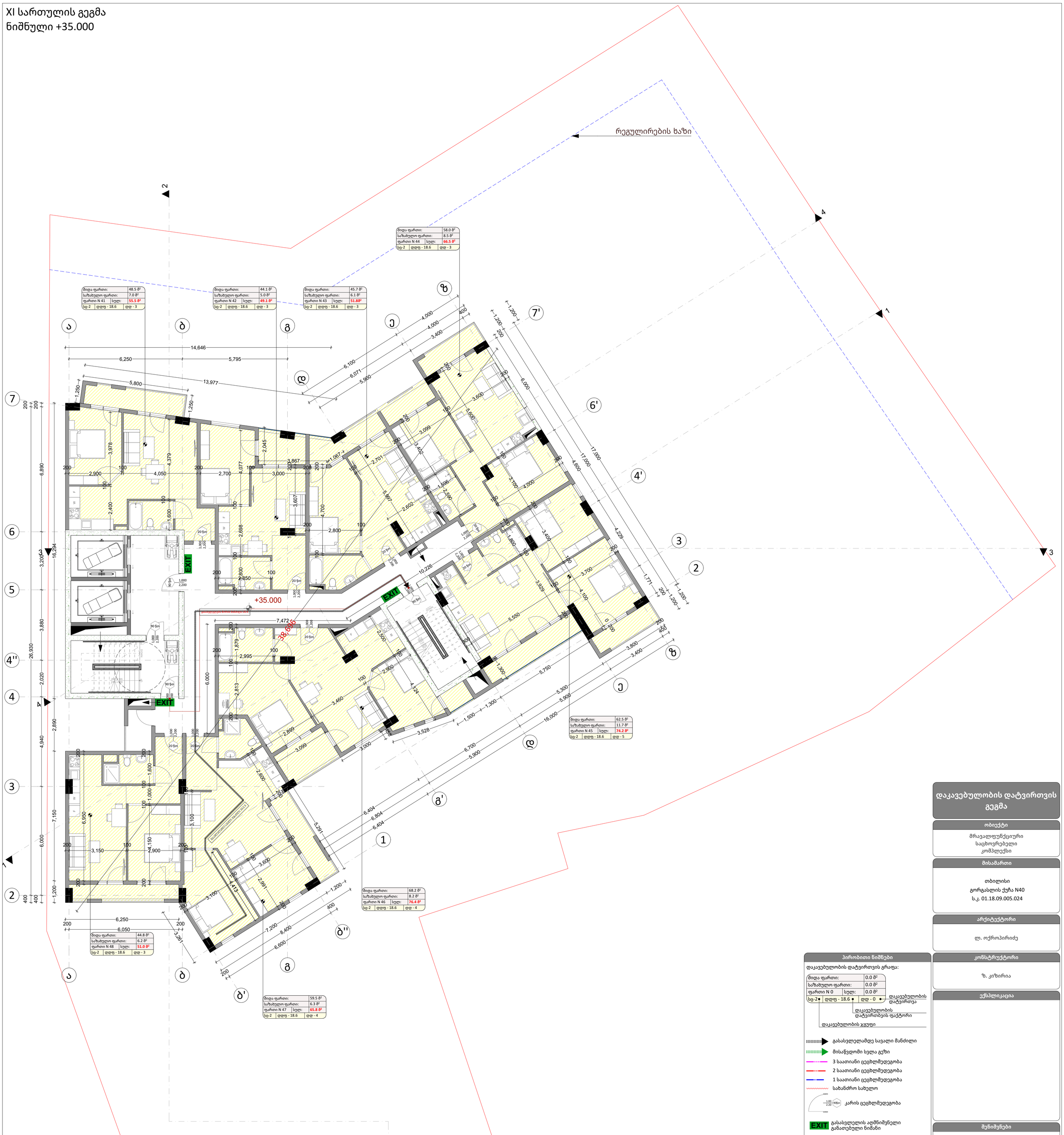

დაკავებულობის დატვირთვის გეგმა

ობიექტი

მრავალფუნქციური
საცხოვრებელი
კომპლექსი

მისამართი

თბილისი
გორგასლის ქუჩა N40
ს.კ. 01.18.09.005.024

არქიტექტორი

ლ. ოქროპირიძე

კონსტრუქტორი

ზ. კიზირია

ექსპლიკაცია

შენიშვნები

1. ნახაზი მომზადებული მისაწვდომობის სტანდარტების მიხედვით.

2. ზომები მოცემულია მილიმეტრებში.

3. კონსტრუქციული პროექტის დამუშავებისას დაცული იქნას I-A კონსტრუქციის ტიპის მოთხოვნები.

4. ხანძარსაწინააღმდეგო დაცვის სისტემების საინჟინრო დოკუმენტაცია დამუშავდეს 28.01.16 წ. #41 დადგენილების შესაბამისად.

პირობითი ნიშნები

დაკავებულობის დატვირთვის გრაფა:

მიღა ფართი:		0.0 მ²
საზახულო ფართი:		0.0 მ²
ფართი N 0	სულ:	0.0 მ²
სც-2	დდფ - 18.6	დდ - 0

- დდ - 0 — დაკავებულობის დატვირთვა
- დდფ - 18.6 — დაკავებულობის დატვირთვის ფაქტორი
- სც-2 — დაკავებულობის ჯგუფი

- გასასვლელამდე სავალი მანძილი
- მისაწვდომი სვლა გეზი
- 3 საათიანი ცეცხლმედეგობა
- 2 საათიანი ცეცხლმედეგობა
- 1 საათიანი ცეცხლმედეგობა
- სახანძრო სახელო
- კარის ცეცხლმედეგობა
- EXIT გასასვლელის აღმნიშვნელი განათებული ნიშანი

დაკავებულობის ჯგუფის აღნიშვნები

დაკავებულობის ჯგუფი	დაკავებულობის ჯგუფის აღნიშვნა	ფერის კოდი
თავშეყრის ჯგუფი (თე)		RGB (34.139.34)
საქმიანი ჯგუფი (სქ)		RGB (79.12.187)
საგანმანათლებლო ჯგუფი (სგ)		RGB (245.99.20)
საორეწველო ჯგუფი (სბ)		RGB (160.32.240)
დიდი საფრთხის შემცველი ჯგუფი (დსმ)		RGB (94.8.58)
თავშეყრის ჯგუფი (თე)		RGB (0.0.255)
საჯარო ჯგუფი (სე)		RGB (255.0.0)
საცხოვრებელი ჯგუფი (სც)		RGB (220.185.0)
სასაწყობო ჯგუფი (სწ)		RGB (136.135.134)
დამხმარე ჯგუფი (დმ)		RGB (57.57.56)

ნახაზი

XI სართულის გეგმა
ნიშნული +35.000

ფურცლის ზომა

A1 (841X594mm)

მასშტაბი

1:100

ფურცლის ნომერი

A.03

თბილისი 2021 წ.

XII სართულის გეგმა
ნიშნული +38.200

დაკავებულობის დატვირთვის გეგმა

ობიექტი

მრავალფუნქციური საცხოვრებელი კომპლექსი

მისამართი

თბილისი
გორგასლის ქუჩა N40
ს.კ. 01.18.09.005.024

არქიტექტორი

ლ. ოქროპირიძე

კონსტრუქტორი

ზ. კიზირია

ექსპლიკაცია

პირობითი ნიშნები

დაკავებულობის დატვირთვის გრაფა:

შიდა ფართი:		0.0 მ²
საზახულო ფართი:		0.0 მ²
ფართი N 0	სულ:	0.0 მ²
სც-2	დდფ - 18.6	დდ - 0

დაკავებულობის დატვირთვა
დაკავებულობის დატვირთვის ფაქტორი
დაკავებულობის ჯგუფი

გასასვლელამდე სავალი მანძილი
მისაწვდომი სვლა გეზი
3 საათიანი ცეცხლმედეგობა
2 საათიანი ცეცხლმედეგობა
1 საათიანი ცეცხლმედეგობა
სახანძრო სახელო
1.00 / 2.20 90წთ კარის ცეცხლმედეგობა
EXIT გასასვლელის აღმნიშვნელი განათებული ნიშანი

დაკავებულობის ჯგუფის აღნიშვნები

დაკავებულობის ჯგუფი	დაკავებულობის ჯგუფის აღნიშვნა	ფერის კოდი
თავშეყრის ჯგუფი (თვ)		RGB (34.139.34)
საქმიანი ჯგუფი (სქ)		RGB (79.12.187)
საგანმანათლებლო ჯგუფი (სგ)		RGB (245.99.20)
სამრეწველო ჯგუფი (სმ)		RGB (160.32.240)
დიდი საფრთხის შემცველი ჯგუფი (დსშ)		RGB (94.8.58)
თავშეყრის ჯგუფი (თვ)		RGB (0.0.255)
სავაჭრო ჯგუფი (სვ)		RGB (255.0.0)
საცხოვრებელი ჯგუფი (სც)		RGB (220.185.0)
სასაწყობო ჯგუფი (სწ)		RGB (136.135.134)
დამხმარე ჯგუფი (დს)		RGB (57.57.56)

შენიშვნები

1. ნახაზი მომზადებული მისაწვდომობის სტანდარტების მიხედვით.

2. ზომები მოცემულია მილიმეტრებში.

3. კონსტრუქციული პროექტის დამუშავებისას დაცული იქნას I-A კონსტრუქცის ტიპის მოთხოვნები.

4. ხანძარსაწინააღმდეგო დაცვის სისტემების საინჟინრო დოკუმენტაცია დამუშავდეს 28.01.16 წ. #41 დადგენილების შესაბამისად.

ნახაზი

XII სართულის გეგმა
ნიშნული +38.200

ფურცლის ზომა

A1 (841X594mm)

მასშტაბი

1:100

ფურცლის ნომერი

A.03

თბილისი 2021 წ.

XIII სართულის გეგმა
ნიშნული +41.400

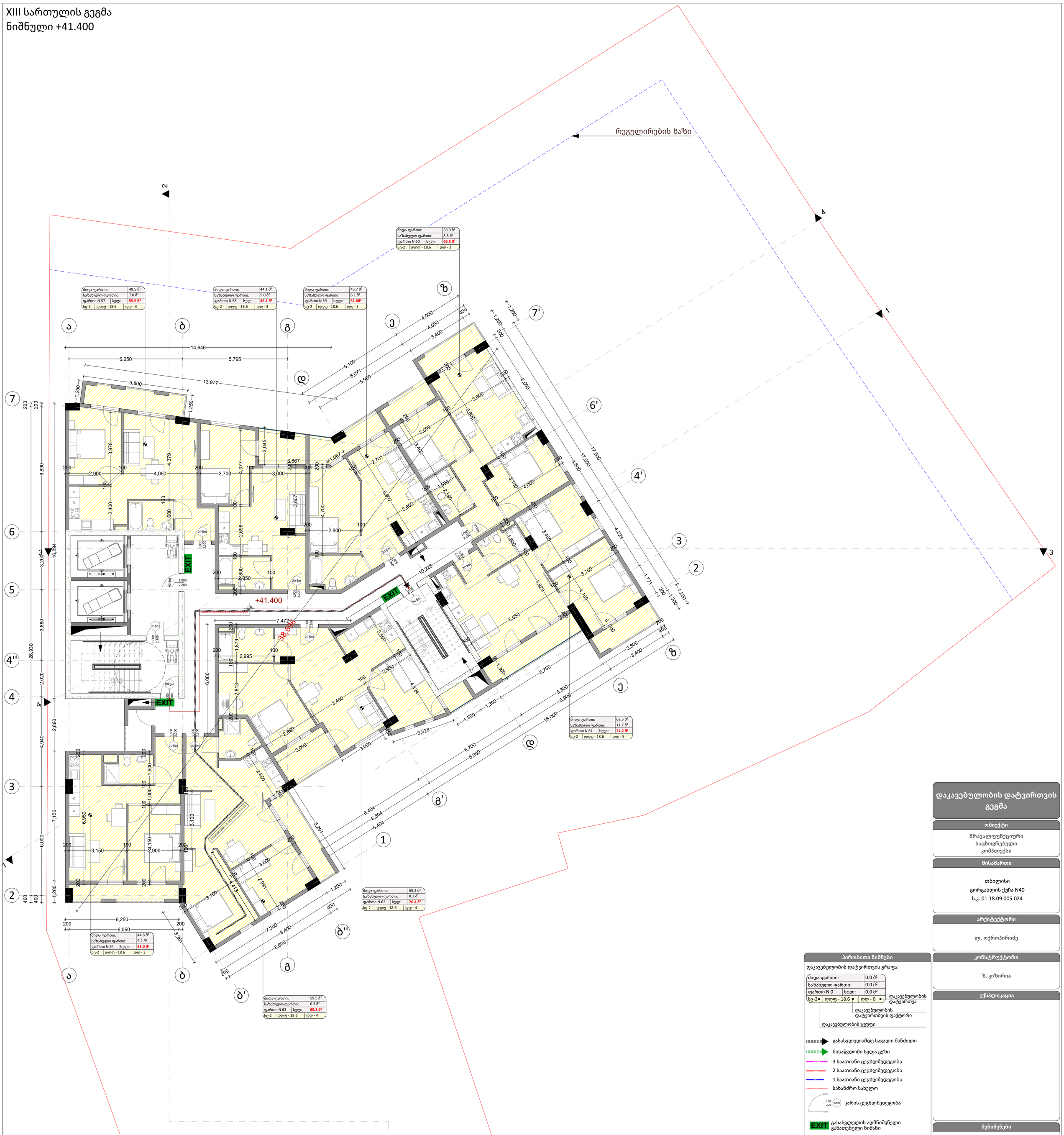

პირობითი ნიშნები

დაკავებულობის დატვირთვის გრაფა:

მიღა ფართი:		0.0 მ²
საზახულო ფართი:		0.0 მ²
ფართი N 0	სულ:	0.0 მ²
სც-2	დდფ - 18.6	დდ - 0

- დაკავებულობის დატვირთვა
- დაკავებულობის დატვირთვის ფაქტორი
- დაკავებულობის ჯგუფი

- გასასვლელამდე სავალი მანძილი
- მისაწვდომი სვლა გეზი
- 3 საათიანი ცეცხლმედეგობა
- 2 საათიანი ცეცხლმედეგობა
- 1 საათიანი ცეცხლმედეგობა
- სახანძრო სახელო
- კარის ცეცხლმედეგობა
- EXIT გასასვლელის აღმნიშვნელი განათებული ნიშანი

დაკავებულობის ჯგუფის აღნიშვნები

დაკავებულობის ჯგუფი	დაკავებულობის ჯგუფის აღნიშვნა	ფერის კოდი
თავშეყრის ჯგუფი (თე)		RGB (34.139.34)
საქმიანი ჯგუფი (სქ)		RGB (79.12.187)
საგანმანათლებლო ჯგუფი (სგ)		RGB (245.99.20)
საორეწველო ჯგუფი (სბ)		RGB (160.32.240)
დიდი საფრთხის შემცველი ჯგუფი (დსმ)		RGB (94.8.58)
თავშეყრის ჯგუფი (თე)		RGB (0.0.255)
საჯარო ჯგუფი (სე)		RGB (255.0.0)
საცხოვრებელი ჯგუფი (სც)		RGB (220.185.0)
სასაწყობო ჯგუფი (სწ)		RGB (136.135.134)
დამხმარე ჯგუფი (დმ)		RGB (57.57.56)

დაკავებულობის დატვირთვის გეგმა

ობიექტი

მრავალფუნქციური
საცხოვრებელი
კომპლექსი

მისამართი

თბილისი
გორგასლის ქუჩა N40
ს.კ. 01.18.09.005.024

არქიტექტორი

ლ. ოქროპირიძე

კონსტრუქტორი

ზ. კიზირია

ექსპლიკაცია

შენიშვნები

1. ნახაზი მომზადებული მისაწვდომობის სტანდარტების მიხედვით.

2. ზომები მოცემულია მილიმეტრებში.

3. კონსტრუქციული პროექტის დამუშავებისას დაცული იქნას I-A კონსტრუქციის ტიპის მოთხოვნები.

4. ხანძარსაწინააღმდეგო დაცვის სისტემების საინჟინრო დოკუმენტაცია დამუშავდეს 28.01.16 წ. #41 დადგენილების შესაბამისად.

ნახაზი

XIII სართულის გეგმა
ნიშნული +41.400

ფურცლის ზომა

A1 (841X594mm)

მასშტაბი

1:100

ფურცლის ნომერი

A.03

თბილისი 2021 წ.

XIV სართულის გეგმა
ნიშნული +44.600

რეგულირების ხაზი

მიდა ფართი:	48.5 მ²
საზახულო ფართი:	7.0 მ²
ფართი N 65	სულ: 55.5 მ²
სც-2	დდფ - 18.6 დდ - 3

მიდა ფართი:	44.1 მ²
საზახულო ფართი:	5.0 მ²
ფართი N 66	სულ: 49.1 მ²
სც-2	დდფ - 18.6 დდ - 3

მიდა ფართი:	45.7 მ²
საზახულო ფართი:	6.1 მ²
ფართი N 67	სულ: 51.8მ²
სც-2	დდფ - 18.6 დდ - 3

მიდა ფართი:	58.0 მ²
საზახულო ფართი:	8.5 მ²
ფართი N 68	სულ: 66.5 მ²
სც-2	დდფ - 18.6 დდ - 3

მიდა ფართი:	62.5 მ²
საზახულო ფართი:	11.7 მ²
ფართი N 69	სულ: 74.2 მ²
სც-2	დდფ - 18.6 დდ - 5

მიდა ფართი:	68.2 მ²
საზახულო ფართი:	8.2 მ²
ფართი N 70	სულ: 76.4 მ²
სც-2	დდფ - 18.6 დდ - 4

მიდა ფართი:	59.5 მ²
საზახულო ფართი:	6.3 მ²
ფართი N 71	სულ: 65.8 მ²
სც-2	დდფ - 18.6 დდ - 4

მიდა ფართი:	44.8 მ²
საზახულო ფართი:	6.2 მ²
ფართი N 72	სულ: 51.0 მ²
სც-2	დდფ - 18.6 დდ - 3

დაკავებულობის დატვირთვის გეგმა

ობიექტი

მრავალფუნქციური
საცხოვრებელი
კომპლექსი

მისამართი

თბილისი
გორგასლის ქუჩა N40
ს.კ. 01.18.09.005.024

არქიტექტორი

ლ. ოქროპირიძე

კონსტრუქტორი

ზ. კიზირია

ექსპლიკაცია

პირობითი ნიშნები

დაკავებულობის დატვირთვის გრაფა:

მიდა ფართი:	0.0 მ²
საზახულო ფართი:	0.0 მ²
ფართი N 0	სულ: 0.0 მ²
სც-2	დდფ - 18.6 დდ - 0

დაკავებულობის დატვირთვა
დაკავებულობის დატვირთვის ფაქტორი
დაკავებულობის ჯგუფი

- გასასვლელამდე სავალი მანძილი
- მისაწვდომი სვლა გეზი
- 3 საათიანი ცეცხლმედეგობა
- 2 საათიანი ცეცხლმედეგობა
- 1 საათიანი ცეცხლმედეგობა
- სახანძრო სახელო
- კარის ცეცხლმედეგობა
- EXIT გასასვლელის აღმნიშვნელი განათებული ნიშანი

დაკავებულობის ჯგუფის აღნიშვნები

დაკავებულობის ჯგუფი	დაკავებულობის ჯგუფის აღნიშვნა	ფერის კოდი
თავშეყრის ჯგუფი (თჯ)		RGB (34.139.34)
საქმიანი ჯგუფი (სქ)		RGB (79.12.187)
საგანმანათლებლო ჯგუფი (სგ)		RGB (245.99.20)
საორეწველო ჯგუფი (სმ)		RGB (160.32.240)
დიდი საფრთხის შემცველი ჯგუფი (ღსმ)		RGB (94.8.58)
თავშეყრის ჯგუფი (თჯ)		RGB (0.0.255)
საჯარო ჯგუფი (სჯ)		RGB (255.0.0)
საცხოვრებელი ჯგუფი (სც)		RGB (220.185.0)
სასაწყობო ჯგუფი (სწ)		RGB (136.135.134)
დამხმარე ჯგუფი (დს)		RGB (57.57.56)

შენიშვნები

1. ნახაზი მომზადებული მისაწვდომობის სტანდარტების მიხედვით.

2. ზომები მოცემულია მილიმეტრებში.

3. კონსტრუქციული პროექტის დამუშავებისას დაცული იქნას I-A კონსტრუქცის ტიპის მოთხოვნები.

4. ხანძარსაწინააღმდეგო დაცვის სისტემების საინჟინრო დოკუმენტაცია დამუშავდეს 28.01.16 წ. #41 დადგენილების შესაბამისად.

ნახაზი

XIV სართულის გეგმა
ნიშნული +44.600

ფურცლის ზომა

A1 (841X594mm)

მასშტაბი

1:100

ფურცლის ნომერი

A.03

თბილისი 2021 წ.

XV სართულის გეგმა
ნიშნული +47.800

რეგულირების ხაზი

მიდა ფართი:	48.5 მ²
საზახულო ფართი:	7.0 მ²
ფართი N 73	სულ: 55.5 მ²
სც-2	დდფ - 18.6 დდ - 3

მიდა ფართი:	44.1 მ²
საზახულო ფართი:	5.0 მ²
ფართი N 74	სულ: 49.1 მ²
სც-2	დდფ - 18.6 დდ - 3

მიდა ფართი:	45.7 მ²
საზახულო ფართი:	6.1 მ²
ფართი N 75	სულ: 51.8მ²
სც-2	დდფ - 18.6 დდ - 3

მიდა ფართი:	58.0 მ²
საზახულო ფართი:	8.5 მ²
ფართი N 76	სულ: 66.5 მ²
სც-2	დდფ - 18.6 დდ - 3

მიდა ფართი:	62.5 მ²
საზახულო ფართი:	11.7 მ²
ფართი N 77	სულ: 74.2 მ²
სც-2	დდფ - 18.6 დდ - 5

მიდა ფართი:	68.2 მ²
საზახულო ფართი:	8.2 მ²
ფართი N 78	სულ: 76.4 მ²
სც-2	დდფ - 18.6 დდ - 4

მიდა ფართი:	59.5 მ²
საზახულო ფართი:	6.3 მ²
ფართი N 79	სულ: 65.8 მ²
სც-2	დდფ - 18.6 დდ - 4

მიდა ფართი:	44.8 მ²
საზახულო ფართი:	6.2 მ²
ფართი N 80	სულ: 51.0 მ²
სც-2	დდფ - 18.6 დდ - 3

+47.800

38.696

EXIT

დაკავებულობის დატვირთვის გეგმა

ობიექტი

მრავალფუნქციური
საცხოვრებელი
კომპლექსი

მისამართი

თბილისი
გორგასლის ქუჩა N40
ს.კ. 01.18.09.005.024

არქიტექტორი

ლ. ოქროპირიძე

კონსტრუქტორი

ზ. კიზირია

ექსპლიკაცია

პირობითი ნიშნები

დაკავებულობის დატვირთვის გრაფა:

მიდა ფართი:	0.0 მ²
საზახულო ფართი:	0.0 მ²
ფართი N 0	სულ: 0.0 მ²
სც-2	დდფ - 18.6 დდ - 0

დაკავებულობის დატვირთვა
დაკავებულობის დატვირთვის ფაქტორი
დაკავებულობის ჯგუფი

- გასასვლელამდე სავალი მანძილი
- მისაწვდომი სვლა გეზი
- 3 საათიანი ცეცხლმედეგობა
- 2 საათიანი ცეცხლმედეგობა
- 1 საათიანი ცეცხლმედეგობა
- სახანძრო სახელო
- კარის ცეცხლმედეგობა
- EXIT გასასვლელის აღმნიშვნელი განათებული ნიშანი

დაკავებულობის ჯგუფის აღნიშვნები

დაკავებულობის ჯგუფი	დაკავებულობის ჯგუფის აღნიშვნა	ფერის კოდი
თავშეყრის ჯგუფი (თჯ)		RGB (34.139.34)
საქმიანი ჯგუფი (სქ)		RGB (79.12.187)
საგანმანათლებლო ჯგუფი (სგ)		RGB (245.99.20)
საორეწველო ჯგუფი (სმ)		RGB (160.32.240)
დიდი საფრთხის შემცველი ჯგუფი (დსმ)		RGB (94.8.58)
თავშეყრის ჯგუფი (თჯ)		RGB (0.0.255)
საჯარო ჯგუფი (სჯ)		RGB (255.0.0)
საცხოვრებელი ჯგუფი (სც)		RGB (220.185.0)
სასაწყობო ჯგუფი (სწ)		RGB (136.135.134)
დამხმარე ჯგუფი (დმ)		RGB (57.57.56)

შენიშვნები

1. ნახაზი მომზადებული მისაწვდომობის სტანდარტების მიხედვით.

2. ზომები მოცემულია მილიმეტრებში.

3. კონსტრუქციული პროექტის დამუშავებისას დაცული იქნას I-A კონსტრუქცის ტიპის მოთხოვნები.

4. ხანძარსაწინააღმდეგო დაცვის სისტემების საინჟინრო დოკუმენტაცია დამუშავდეს 28.01.16 წ. #41 დადგენილების შესაბამისად.

ნახაზი

XV სართულის გეგმა
ნიშნული +47.800

ფურცლის ზომა

A1 (841X594mm)

მასშტაბი

1:100

ფურცლის ნომერი

A.03

თბილისი 2021 წ.

XVI სართულის გეგმა
ნიშნული +51.000

დაკავებულობის დატვირთვის გეგმა

ობიექტი

მრავალფუნქციური საცხოვრებელი კომპლექსი

მისამართი

თბილისი
გორგასლის ქუჩა N40
ს.კ. 01.18.09.005.024

არქიტექტორი

ლ. ოქროპირიძე

კონსტრუქტორი

ზ. კიზირია

ექსპლიკაცია

პირობითი ნიშნები

დაკავებულობის დატვირთვის გრაფა:

შიდა ფართი:		0.0 მ²
საზახულო ფართი:		0.0 მ²
ფართი N 0	სულ:	0.0 მ²
სც-2	დდფ - 18.6	დდ - 0

დაკავებულობის დატვირთვა
დაკავებულობის დატვირთბვის ფაქტორი
დაკავებულობის ჯგუფი

გასასვლელამდე სავალი მანძილი
მისაწვდომი სვლა გეზი
3 საათიანი ცეცხლმედეგობა
2 საათიანი ცეცხლმედეგობა
1 საათიანი ცეცხლმედეგობა
სახანძრო სახელო
1.00 2.20 90წთ კარის ცეცხლმედეგობა
EXIT გასასვლელის აღმნიშვნელი განათებული ნიშანი

დაკავებულობის ჯგუფის აღნიშვნები

დაკავებულობის ჯგუფი	დაკავებულობის ჯგუფის აღნიშვნა	ფერის კოდი
თავშეყრის ჯგუფი (თვ)		RGB (34.139.34)
საქმიანი ჯგუფი (სქ)		RGB (79.12.187)
საგანმანათლებლო ჯგუფი (სგ)		RGB (245.99.20)
სამრეწველო ჯგუფი (სმ)		RGB (160.32.240)
დიდი საფრთხის შემცველი ჯგუფი (დსშ)		RGB (94.8.58)
თავშეყრის ჯგუფი (თვ)		RGB (0.0.255)
სავაჭრო ჯგუფი (სვ)		RGB (255.0.0)
საცხოვრებელი ჯგუფი (სც)		RGB (220.185.0)
სასაწყობო ჯგუფი (სწ)		RGB (136.135.134)
დამხმარე ჯგუფი (დს)		RGB (57.57.56)

შენიშვნები

1. ნახაზი მომზადებული მისაწვდომობის სტანდარტების მიხედვით.

2. ზომები მოცემულია მილიმეტრებში.

3. კონსტრუქციული პროექტის დამუშავებისას დაცული იქნას I-A კონსტრუქცის ტიპის მოთხოვნები.

4. ხანძარსაწინააღმდეგო დაცვის სისტემების საინჟინრო დოკუმენტაცია დამუშავდეს 28.01.16 წ. #41 დადგენილების შესაბამისად.

ნახაზი

XVI სართულის გეგმა
ნიშნული +51.000

ფურცლის ზომა

A1 (841X594mm)

მასშტაბი

1:100

ფურცლის ნომერი

A.03

თბილისი 2021 წ.

XVII სართულის გეგმა
ნიშნული +54.200

რეგულირების ხაზი

მიდა ფართი:	48.5 მ²
საზახულო ფართი:	7.0 მ²
ფართი N 89	სულ: 55.5 მ²
სც-2	დდფ - 18.6 დდ - 3

მიდა ფართი:	44.1 მ²
საზახულო ფართი:	5.0 მ²
ფართი N 90	სულ: 49.1 მ²
სც-2	დდფ - 18.6 დდ - 3

მიდა ფართი:	45.7 მ²
საზახულო ფართი:	6.1 მ²
ფართი N 91	სულ: 51.8მ²
სც-2	დდფ - 18.6 დდ - 3

მიდა ფართი:	58.0 მ²
საზახულო ფართი:	8.5 მ²
ფართი N 92	სულ: 66.5 მ²
სც-2	დდფ - 18.6 დდ - 3

მიდა ფართი:	62.5 მ²
საზახულო ფართი:	11.7 მ²
ფართი N 93	სულ: 74.2 მ²
სც-2	დდფ - 18.6 დდ - 5

მიდა ფართი:	68.2 მ²
საზახულო ფართი:	8.2 მ²
ფართი N 94	სულ: 76.4 მ²
სც-2	დდფ - 18.6 დდ - 4

მიდა ფართი:	59.5 მ²
საზახულო ფართი:	6.3 მ²
ფართი N 95	სულ: 65.8 მ²
სც-2	დდფ - 18.6 დდ - 4

მიდა ფართი:	44.8 მ²
საზახულო ფართი:	6.2 მ²
ფართი N 96	სულ: 51.0 მ²
სც-2	დდფ - 18.6 დდ - 3

+54.200

38.696

EXIT

დაკავებულობის დატვირთვის გეგმა

ობიექტი

მრავალფუნქციური
საცხოვრებელი
კომპლექსი

მისამართი

თბილისი
გორგასლის ქუჩა N40
ს.კ. 01.18.09.005.024

არქიტექტორი

ლ. ოქროპირიძე

კონსტრუქტორი

ზ. კიზირია

ექსპლიკაცია

პირობითი ნიშნები

დაკავებულობის დატვირთვის გრაფა:

მიდა ფართი:	0.0 მ²
საზახულო ფართი:	0.0 მ²
ფართი N 0	სულ: 0.0 მ²
სც-2	დდფ - 18.6 დდ - 0

დაკავებულობის დატვირთვა
დაკავებულობის დატვირთვის ფაქტორი
დაკავებულობის ჯგუფი

- გასასვლელამდე სავალი მანძილი
- მისაწვდომი სვლა გეზი
- 3 საათიანი ცეცხლმედეგობა
- 2 საათიანი ცეცხლმედეგობა
- 1 საათიანი ცეცხლმედეგობა
- სახანძრო სახელო
- კარის ცეცხლმედეგობა
- EXIT გასასვლელის აღმნიშვნელი განათებული ნიშანი

დაკავებულობის ჯგუფის აღნიშვნები

დაკავებულობის ჯგუფი	დაკავებულობის ჯგუფის აღნიშვნა	ფერის კოდი
თავშესაფრის ჯგუფი (თე)		RGB (34.139.34)
საქმიანი ჯგუფი (სქ)		RGB (79.12.187)
საგანმანათლებლო ჯგუფი (სგ)		RGB (245.99.20)
საბრუნველი ჯგუფი (სბ)		RGB (160.32.240)
ღიღი საფრთხის შემცველი ჯგუფი (ღსშ)		RGB (94.8.58)
თავშესაფრის ჯგუფი (თე)		RGB (0.0.255)
საჯარო ჯგუფი (სე)		RGB (255.0.0)
საცხოვრებელი ჯგუფი (სც)		RGB (220.185.0)
სასაწყობო ჯგუფი (სწ)		RGB (136.135.134)
დამხმარე ჯგუფი (დმ)		RGB (57.57.56)

შენიშვნები

1. ნახაზი მომზადებული მისაწვდომობის სტანდარტების მიხედვით.

2. ზომები მოცემულია მილიმეტრებში.

3. კონსტრუქციული პროექტის დამუშავებისას დაცული იქნას I-A კონსტრუქციის ტიპის მოთხოვნები.

4. ხანძარსაწინააღმდეგო დაცვის სისტემების საინჟინრო დოკუმენტაცია დამუშავდეს 28.01.16 წ. #41 დადგენილების შესაბამისად.

ნახაზი

XVII სართულის გეგმა
ნიშნული +54.200

ფურცლის ზომა

A1 (841X594mm)

მასშტაბი

1:100

ფურცლის ნომერი

A.03

თბილისი 2021 წ.

XVIII სართულის გეგმა
ნიშნული +57.400

რეგულირების ხაზი

მიდა ფართი:	48.5 მ²
საზახულო ფართი:	7.0 მ²
ფართი N 97	სულ: 55.5 მ²
სც-2	დდფ - 18.6 დდ - 3

მიდა ფართი:	44.1 მ²
საზახულო ფართი:	5.0 მ²
ფართი N 98	სულ: 49.1 მ²
სც-2	დდფ - 18.6 დდ - 3

მიდა ფართი:	45.7 მ²
საზახულო ფართი:	6.1 მ²
ფართი N 99	სულ: 51.8მ²
სც-2	დდფ - 18.6 დდ - 3

მიდა ფართი:	58.0 მ²
საზახულო ფართი:	8.5 მ²
ფართი N 100	სულ: 66.5 მ²
სც-2	დდფ - 18.6 დდ - 3

მიდა ფართი:	62.5 მ²
საზახულო ფართი:	11.7 მ²
ფართი N 101	სულ: 74.2 მ²
სც-2	დდფ - 18.6 დდ - 5

მიდა ფართი:	68.2 მ²
საზახულო ფართი:	8.2 მ²
ფართი N 102	სულ: 76.4 მ²
სც-2	დდფ - 18.6 დდ - 4

მიდა ფართი:	59.5 მ²
საზახულო ფართი:	6.3 მ²
ფართი N 103	სულ: 65.8 მ²
სც-2	დდფ - 18.6 დდ - 4

მიდა ფართი:	44.8 მ²
საზახულო ფართი:	6.2 მ²
ფართი N 104	სულ: 51.0 მ²
სც-2	დდფ - 18.6 დდ - 3

+57.400

38.696

დაკავებულობის დატვირთვის გეგმა

ობიექტი

მრავალფუნქციური
საცხოვრებელი
კომპლექსი

მისამართი

თბილისი
გორგასლის ქუჩა N40
ს.კ. 01.18.09.005.024

არქიტექტორი

ლ. ოქროპირიძე

კონსტრუქტორი

ზ. კიზირია

ექსპლიკაცია

პირობითი ნიშნები

დაკავებულობის დატვირთვის გრაფა:

მიდა ფართი:	0.0 მ²
საზახულო ფართი:	0.0 მ²
ფართი N 0	სულ: 0.0 მ²
სც-2	დდფ - 18.6 დდ - 0

დაკავებულობის დატვირთვა
დაკავებულობის დატვირთვის ფაქტორი
დაკავებულობის ჯგუფი

- გასასვლელამდე სავალი მანძილი
- მისაწვდომი სვლა გეზი
- 3 საათიანი ცეცხლმედეგობა
- 2 საათიანი ცეცხლმედეგობა
- 1 საათიანი ცეცხლმედეგობა
- სახანძრო სახელო
- კარის ცეცხლმედეგობა
- EXIT გასასვლელის აღმნიშვნელი განათებული ნიშანი

დაკავებულობის ჯგუფის აღნიშვნები

დაკავებულობის ჯგუფი	დაკავებულობის ჯგუფის აღნიშვნა	ფერის კოდი
თავშეყრის ჯგუფი (თჯ)		RGB (34.139.34)
საქმიანი ჯგუფი (სქ)		RGB (79.12.187)
საგანმანათლებლო ჯგუფი (სგ)		RGB (245.99.20)
საორეწველო ჯგუფი (სმ)		RGB (160.32.240)
დიდი საფრთხის შემცველი ჯგუფი (დსმ)		RGB (94.8.58)
თავშეყრის ჯგუფი (თჯ)		RGB (0.0.255)
საჯარო ჯგუფი (სჯ)		RGB (255.0.0)
საცხოვრებელი ჯგუფი (სც)		RGB (220.185.0)
სასაწყობო ჯგუფი (სწ)		RGB (136.135.134)
დამხმარე ჯგუფი (დმ)		RGB (57.57.56)

შენიშვნები

1. ნახაზი მომზადებული მისაწვდომობის სტანდარტების მიხედვით.

2. ზომები მოცემულია მილიმეტრებში.

3. კონსტრუქციული პროექტის დამუშავებისას დაცული იქნას I-A კონსტრუქცის ტიპის მოთხოვნები.

4. ხანძარსაწინააღმდეგო დაცვის სისტემების საინჟინრო დოკუმენტაცია დამუშავდეს 28.01.16 წ. #41 დადგენილების შესაბამისად.

ნახაზი

XVIII სართულის გეგმა
ნიშნული +57.400

ფურცლის ზომა

A1 (841X594mm)

მასშტაბი

1:100

ფურცლის ნომერი

A.03

თბილისი 2021 წ.

XIX სართულის გეგმა
ნიშნული +60.600

დაკავებულობის დატვირთვის გეგმა

ობიექტი

მრავალფუნქციური საცხოვრებელი კომპლექსი

მისამართი

თბილისი
გორგასლის ქუჩა N40
ს.კ. 01.18.09.005.024

არქიტექტორი

ლ. ოქროპირიძე

კონსტრუქტორი

ზ. კიზირია

ექსპლიკაცია

პირობითი ნიშნები

დაკავებულობის დატვირთვის გრაფა:

შიდა ფართი:		0.0 მ²
საზაფხულო ფართი:		0.0 მ²
ფართი N 0	სულ:	0.0 მ²
სც-2	დდფ - 18.6	დდ - 0

დაკავებულობის დატვირთვა
დაკავებულობის დატვირთვის ფაქტორი
დაკავებულობის ჯგუფი

- გასასვლელამდე სავალი მანძილი
- მისაწვდომი სვლა გეზი
- 3 საათიანი ცეცხლმედეგობა
- 2 საათიანი ცეცხლმედეგობა
- 1 საათიანი ცეცხლმედეგობა
- სახანძრო სახელო
- 1.00 / 2.20 90წთ კარის ცეცხლმედეგობა
- EXIT გასასვლელის აღმნიშვნელი განათებული ნიშანი

დაკავებულობის ჯგუფის აღნიშვნები

დაკავებულობის ჯგუფი	დაკავებულობის ჯგუფის აღნიშვნა	ფერის კოდი
თავშეყრის ჯგუფი (თვ)		RGB (34.139.34)
საქმიანი ჯგუფი (სქ)		RGB (79.12.187)
საგანმანათლებლო ჯგუფი (სგ)		RGB (245.99.20)
სამრეწველო ჯგუფი (სმ)		RGB (160.32.240)
დიდი საფრთხის შემცველი ჯგუფი (დსშ)		RGB (94.8.58)
თავშეყრის ჯგუფი (თვ)		RGB (0.0.255)
სავაჭრო ჯგუფი (სვ)		RGB (255.0.0)
საცხოვრებელი ჯგუფი (სც)		RGB (220.185.0)
სასაწყობო ჯგუფი (სწ)		RGB (136.135.134)
დამხმარე ჯგუფი (დს)		RGB (57.57.56)

შენიშვნები

1. ნახაზი მომზადებული მისაწვდომობის სტანდარტების მიხედვით.
2. ზომები მოცემულია მილიმეტრებში.
3. კონსტრუქციული პროექტის დამუშავებისას დაცული იქნას I-A კონსტრუქციის ტიპის მოთხოვნები.
4. ხანძარსაწინააღმდეგო დაცვის სისტემების საინჟინრო დოკუმენტაცია დამუშავდეს 28.01.16 წ. #41 დადგენილების შესაბამისად.

ნახაზი

XIX სართულის გეგმა
ნიშნული +60.600

ფურცლის ზომა

A1 (841X594mm)

მასშტაბი

1:100

ფურცლის ნომერი

A.03

თბილისი 2021 წ.

სამანქანოს სართულის გეგმა
ნიშნული +63.800

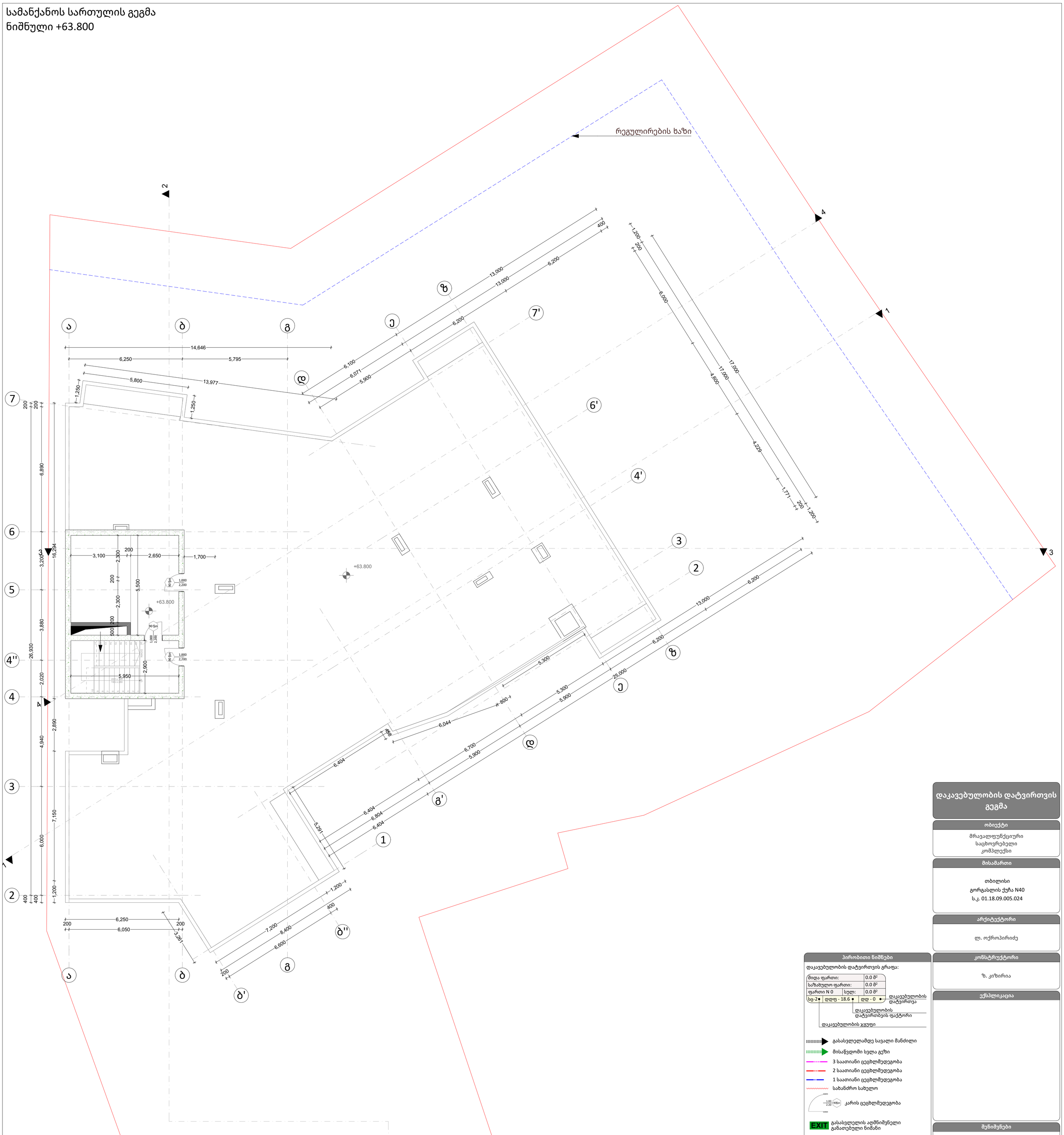

დაკავებულობის დატვირთვის გეგმა

ობიექტი

მრავალფუნქციური
საცხოვრებელი
კომპლექსი

მისამართი

თბილისი
გორგასლის ქუჩა N40
ს.კ. 01.18.09.005.024

არქიტექტორი

ლ. ოქროპირიძე

კონსტრუქტორი

ზ. კიზირია

ექსპლიკაცია

პირობითი ნიშნები

დაკავებულობის დატვირთვის გრაფა:

მიდა ფართი:		0.0 მ²
საზახულო ფართი:		0.0 მ²
ფართი N 0	სულ:	0.0 მ²

სც-2 • დდფ - 18.6 • დდ - 0 • დაკავებულობის დატვირთვა
დაკავებულობის დატვირთვის ფაქტორი
დაკავებულობის ჯგუფი

- გასასვლელამდე სავალი მანძილი
- მისაწვდომი სვლა გეზი
- 3 საათიანი ცეცხლმედეგობა
- 2 საათიანი ცეცხლმედეგობა
- 1 საათიანი ცეცხლმედეგობა
- სახანძრო სახელო
- კარის ცეცხლმედეგობა
- EXIT გასასვლელის აღმნიშვნელი განათებული ნიშანი

დაკავებულობის ჯგუფის აღნიშვნები

დაკავებულობის ჯგუფი	დაკავებულობის ჯგუფის აღნიშვნა	ფერის კოდი
თავშეყრის ჯგუფი (თჯ)		RGB (34.139.34)
საქმიანი ჯგუფი (სქ)		RGB (79.12.187)
საგანმანათლებლო ჯგუფი (სგ)		RGB (245.99.20)
საბრუნველო ჯგუფი (სბ)		RGB (160.32.240)
დიდი საფრთხის შემცველი ჯგუფი (დსშ)		RGB (94.8.58)
თავშეყრის ჯგუფი (თჯ)		RGB (0.0.255)
საჯარო ჯგუფი (სჯ)		RGB (255.0.0)
საცხოვრებელი ჯგუფი (სც)		RGB (220.185.0)
სასაწყობო ჯგუფი (სწ)		RGB (136.135.134)
დამხმარე ჯგუფი (დს)		RGB (57.57.56)

შენიშვნები

1. ნახაზი მომზადებული მისაწვდომობის სტანდარტების მიხედვით.

2. ზომები მოცემულია მილიმეტრებში.

3. კონსტრუქციული პროექტის დამუშავებისას დაცული იქნას I-A კონსტრუქციის ტიპის მოთხოვნები.

4. ხანძარსაწინააღმდეგო დაცვის სისტემების საინჟინრო დოკუმენტაცია დამუშავდეს 28.01.16 წ. #41 დადგენილების შესაბამისად.

ნახაზი

სამანქანოს სართულის გეგმა
ნიშნული +63.800

ფურცლის ზომა

A1 (841X594mm)

მასშტაბი

1:100

ფურცლის ნომერი

A.03

თბილისი 2021 წ.

გადახურვის გეგმა
ნიშნული +67.000

დაკავებულობის დატვირთვის გეგმა

ობიექტი

მრავალფუნქციური საცხოვრებელი კომპლექსი

მისამართი

თბილისი
გორგასლის ქუჩა N40
ს.კ. 01.18.09.005.024

არქიტექტორი

ლ. ოქროპირიძე

კონსტრუქტორი

ზ. კიზირია

ექსპლიკაცია

პირობითი ნიშნები

დაკავებულობის დატვირთვის გრაფა:

შიდა ფართი:		0.0 მ²	
საზახულო ფართი:		0.0 მ²	
ფართი N 0	სულ:	0.0 მ²	
სც-2	დდფ - 18.6	დდ - 0	

დაკავებულობის დატვირთვა
დაკავებულობის დატვირთვის ფაქტორი
დაკავებულობის ჯგუფი

გასასვლელამდე სავალი მანძილი
მისაწვდომი სვლა გზი
3 საათიანი ცეცხლმედეგობა
2 საათიანი ცეცხლმედეგობა
1 საათიანი ცეცხლმედეგობა
სახანძრო სახელო
1.00 2.20 90წთ კარის ცეცხლმედეგობა
EXIT გასასვლელის აღმნიშვნელი განათებული ნიშანი

დაკავებულობის ჯგუფის აღნიშვნები

დაკავებულობის ჯგუფი	დაკავებულობის ჯგუფის აღნიშვნა	ფერის კოდი
თავშეყრის ჯგუფი (თვ)		RGB (34.139.34)
საქმიანი ჯგუფი (სქ)		RGB (79.12.187)
საგანმანათლებლო ჯგუფი (სგ)		RGB (245.99.20)
სამრეწველო ჯგუფი (სმ)		RGB (160.32.240)
დიდი საფრთხის შემცველი ჯგუფი (დსშ)		RGB (94.8.58)
თავშეყრის ჯგუფი (თვ)		RGB (0.0.255)
სავაჭრო ჯგუფი (სვ)		RGB (255.0.0)
საცხოვრებელი ჯგუფი (სც)		RGB (220.185.0)
სასაწყობო ჯგუფი (სწ)		RGB (136.135.134)
დამხმარე ჯგუფი (დს)		RGB (57.57.56)

შენიშვნები

1. ნახაზი მომზადებული მისაწვდომობის სტანდარტების მიხედვით.

2. ზომები მოცემულია მილიმეტრებში.

3. კონსტრუქციული პროექტის დამუშავებისას დაცული იქნას I-A კონსტრუქცის ტიპის მოთხოვნები.

4. ხანძარსაწინააღმდეგო დაცვის სისტემების საინჟინრო დოკუმენტაცია დამუშავდეს 28.01.16 წ. #41 დადგენილების შესაბამისად.

ნახაზი

გადახურვის გეგმა
ნიშნული +67.000

ფურცლის ზომა

A1 (841X594mm)

მასშტაბი

1:100

ფურცლის ნომერი

A.03

თბილისი 2021 წ.

შენობა-ნაგებობის უსაფრთხოების წესებთან შესაბამისობის ანალიზი

გამოყენებული წესები - „შენობა-ნაგებობის უსაფრთხოების წესები“

ჩამოთვალეთ შენობის დაკავებულებები და აღწერეთ თითოეული გამოყენება	
სც-2 (310.4) საცხოვრებელი ჯგუფი.	3-19 სართულებზე
სწ-2 (311.3) სასაწყობო ჯგუფი “ავტოსადგომ გარაჟებს და არაწვადი მასალის შესანახ სასაწყობო სივრცეებს”	ყველა სართულზე
დს (312.1) დამხმარე ჯგუფი „წყლის ავზი“	-1 სართული
სქ (304.1) საქმიანი ჯგუფი	1, 2, სართული

კონსტრუქციის ტიპი:	
განსაზღვრეთ კონსტრუქციის ტიპი ახალი შენობისთვის: მაგალითი: II-A, II-B, V-A, V-B	I-A ტიპი

სიმაღლის შეზღუდვები ცხრილი 503 -ის მიხედვით		
დაკავებულობები	დასაშვები სართულიანობა	შემოთავაზებული სართულიანობა
საცხოვრებელი ჯგუფი სც-2	შეუზღუდავი	17
სასაწყობე ჯგუფი სწ-2	შეუზღუდავი	2
დამხამარე ჯგუფი დს	შეუზღუდავი	1
საქმიანი ჯგუფი სქ	შეუზღუდავი	2
	დასაშვები	შემოთავაზებული
საერთო სიმაღლე =	შეუზღუდავი	67.4
მიწის ზემოთ სართულის რაოდენობა =		20

ხანძარ საწინააღმდეგო გეგმა

კონსტრუქციის ტიპი

ცხრილი 601

შენობის ელემენტები	I-A ტიპი
ძირითადი კონსტრუქციული ჩარჩო	3 სთ.
მზიდი კედლები გარე შიდა	 3 სთ. 3 სთ.
არამზიდი კედლები და ტიხრები გარე	602 ცხრილი
არამზიდი კედლები და ტიხრები შიდა	0 სთ.
იატაკის კონსტრუქცია და არაძირითადი ნაწილები	2 სთ.
სახურავის კონსტრუქცია და არაძირითადი ნაწილები	1 სთ.

პირობითი ნიშნები

დაკავებულობის დატვირთვის გრაფა:

შიდა ფართი:		0.0 მ^2
საზახულო ფართი:		0.0 მ^2
ფართი N 0	სულ:	0.0 მ^2
სც-2	დდფ - 18.6	დდ - 0

დაკავებულობის დატვირთვა

დაკავებულობის დატვირთბვის ფაქტორი

დაკავებულობის ჯგუფი

გასასვლელამდე სავალი მანძილი

მისაწვდომი სვლა გეზი

3 საათიანი ცეცხლმედეგობა

2 საათიანი ცეცხლმედეგობა

1 საათიანი ცეცხლმედეგობა

სახანძრო სახელო

1.00 / 2.20 90წთ კარის ცეცხლმედეგობა

სახანძრო სომბოლოს აღმიშვნელი

	სახანძრო მილდგარი
	წყლის დასალევი შადრევანი
	სახანძრო მისაერთებელი
	ხელის ცეცხლმაქრი
	ხელით სამართავი სახანძრო განგაშის ღილაკი
	დამკავებელთა შეტყობინების სისტემა
	ორმხრივი კავშირის სისტემა
	კვამლის ავტომატური აღმომჩენი
	კვამლის მორეაგირე მაუწყებელი
	ავტოსაშხეფი სისტემა
	ალტერნატიული ავტოსაშხეფი სისტემა
	ავარიული განათება
	საავარიო განათება
შშმპ გასასვლელი	მიკროავტობუსის პარკინგთან მისაწვდომი გასასვლელი ნიშანი
სართულის აბრა	სართულის ამოსაცნობი ნიშანი
თავშესაფრის ფართობი	ნიშანი საგანგებო ვითარებაში ფართობის გამოყენების შესახებ
თავშესაფრის გამოყენების წესები	თავშესაფრის ფართობის ნიშანი
გასასვლელი EXIT	გასასვლელის ნიშანი ბრაილით
EXIT	გასასვლელის აღმნიშვნელი განათებული ნიშანი

დაკავებულობის ჯგუფის აღნიშვნები

დაკავებულობის ჯგუფი	დაკავებულობის ჯგუფის აღნიშვნა	ფერის კოდი
თავშეყრის ჯგუფი (თვ)		RGB (34.139.34)
საქმიანი ჯგუფი (სქ)		RGB (79.12.187)
საგანმანათლებლო ჯგუფი (სგ)		RGB (245.99.20)
სამრეწველო ჯგუფი (სმ)		RGB (160.32.240)
დიდი საფრთხის შემცველი ჯგუფი (დსშ)		RGB (94.8.58)
თავშეყრის ჯგუფი (თვ)		RGB (0.0.255)
სავაჭრო ჯგუფი (სვ)		RGB (255.0.0)
საცხოვრებელი ჯგუფი (სც)		RGB (220.185.0)
სასაწყობო ჯგუფი (სწ)		RGB (136.135.134)
დამხმარე ჯგუფი (დს)		RGB (57.57.56)

ობიექტი

მრავალფუნქციური საცხოვრებელი კომპლექსი

მისამართი

თბილისი
გორგასლის ქუჩა N40
ს.კ. 01.18.09.005.024

არქიტექტორი

ლ. ოქროპირიძე

კონსტრუქტორი

ზ. კიზირია

ექსპლიკაცია

შენიშვნები

1. ნახაზი მომზადებული მისაწვდომობის სტანდარტების მიხედვით.

2. ზომები მოცემულია მილიმეტრებში.

3. ხანძარსაწინააღმდეგო მანძილები საზოგადოებრივი ქუჩის და უკანა ეზოს მხარეს 9.0 მეტრზე მეტია.

4. ლიფტის შახტა აღჭურვილი იქნება ჰაერის დაწნევის სისტემით.

5. ჰაერის დაწნევის სისტემა უზრუნველყოფილი იქნება სათადარიგო ელმომარაგებით.

6. დენის გათიშვის შემთხვევაში სათადარიგო ელექტროსისტემა ავტომატურად გაანათებს გასასვლელ საშუალებებს.

7. კონსტრუქციული პროექტის დამუშავებისას დაცული იქნას I-A კონსტრუქცის ტიპის მოთხოვნები.

8. ხანძარსაწინააღმდეგო დაცვის სისტემების საინჟინრო დოკუმენტაცია დამუშავდეს 28.01.16 წ. #41 დადგენილების შესაბამისად.

ნახაზი

ფურცლის ზომა

A1 (841X594mm)

მასშტაბი

1:100

ფურცლის ნომერი

A.04

თბილისი 2021 წ.

ფართობის შეზღუდვები ცხრილი 503 -ის მიხედვით		
დაკავებულობები	დასაშვები ფართობი	შემოთავაზებული ფართობი
სასაწყობე ჯგუფი სწ-2 (-2 სართ.)	შეუზღუდავი	549.9
სასაწყობე ჯგუფი სწ-2 (-1 სართ.)	შეუზღუდავი	455.0
დამხამარე ჯგუფი დს (-1 სართ.)	შეუზღუდავი	66.8
საქმიანი ჯგუფი სქ (1 სართ.)	შეუზღუდავი	438.3
საქმიანი ჯგუფი სქ (2 სართ.)	შეუზღუდავი	490.3
საცხოვრებელი ჯგუფი სც-2 (3-19 სართ.)	შეუზღუდავი	490.3
იატაკის საერთო ფართობი =	11996.6	
იატაკების რაოდენობა =	21	
შენობის საერთო ფართობი სართულების გარე პერიმეტრებით =	13721.0	

გარე კედლის ცეცხლმედეგობისა და ღიობისადმი მოთხოვნები ცხრილების 602-ის და 705.8 -ის მიხედვით									
გარე კედელი	ხანძარსაწინააღმდეგო მანძილი (მეტრი)	ცეცხლმედეგობის ხარისხი (საათი)		კედლის ღიოებების ფართობი (კედლის %)					
				დასაშვები			გათვალისწინებული		
		მოთხოვნილი	გათვალისწინებული	დაცული	დაუცველი საშხეფებით	დაუცველი	დაცული	დაუცველი საშხეფებით	დაუცველი
1-7 ღეძებში	>9.0მ	0	0	შეუზღუდავი	შეუზღუდავი	შეუზღუდავი	-	-	აკმაყოფილებს
7-1 ღერძებში	1.0მ	2	2	დაუშვებელია	დაუშვებელია	დაუშვებელია	-	-	-
ა-ზ ღეძებში	>9.0მ	2	2	შეუზღუდავი	შეუზღუდავი	შეუზღუდავი	-	-	აკმაყოფილებს
ზ-ა ღერძებში	>9.0მ	2	2	შეუზღუდავი	შეუზღუდავი	შეუზღუდავი	-	-	აკმაყოფილებს

ხანძარ საწინააღმდეგო გეგმა

კონსტრუქციის ტიპი

ცხრილი 601

შენობის ელემენტები	I-A ტიპი
ძირითადი კონსტრუქციული ჩარჩო	3 სთ.
მზიდი კედლები გარე შიდა	3 სთ. 3 სთ.
არამზიდი კედლები და ტიხრები გარე	602 ცხრილი
არამზიდი კედლები და ტიხრები შიდა	0 სთ.
იატაკის კონსტრუქცია და არაძირითადი ნაწილები	2 სთ.
სახურავის კონსტრუქცია და არაძირითადი ნაწილები	1 სთ.

ობიექტი

მრავალფუნქციური საცხოვრებელი კომპლექსი

მისამართი

თბილისი
გორგასლის ქუჩა N40
ს.კ. 01.18.09.005.024

არქიტექტორი

ლ. ოქროპირიძე

კონსტრუქტორი

ზ. კიზირია

ექსპლიკაცია

პირობითი ნიშნები

დაკავებულობის დატვირთვის გრაფა:

შიდა ფართი:		0.0 $მ^2$
საზახულო ფართი:		0.0 $მ^2$
ფართი N 0	სულ:	0.0 $მ^2$
სც-2	დდფ - 18.6	დდ - 0

დაკავებულობის დატვირთვა
დაკავებულობის დატვირთბვის ფაქტორი
დაკავებულობის ჯგუფი

გასასვლელამდე სავალი მანძილი
მისაწვდომი სვლა გეზი
3 საათიანი ცეცხლმედეგობა
2 საათიანი ცეცხლმედეგობა
1 საათიანი ცეცხლმედეგობა
სახანძრო სახელო
1.00 / 2.20 90წთ კარის ცეცხლმედეგობა

სახანძრო სომბოლოს აღმიშვნელი

სიმბოლო	აღწერა
	სახანძრო მილდგარი
	წყლის დასალევი შადრევანი
	სახანძრო მისაერთებელი
	ხელის ცეცხლმაქრი
	ხელით სამართავი სახანძრო განგაშის ღილაკი
	დამკავებელთა შეტყობინების სისტემა
	ორმხრივი კავშირის სისტემა
	კვამლის ავტომატური აღმომჩენი
	კვამლის მორეაგირე მაუწყებელი
	ავტოსაშხეფი სისტემა
	ალტერნატიული ავტოსაშხეფი სისტემა
	ავარიული განათება
	საავარიო განათება
მმმ გასასვლელი	მიკროავტობუსის პარკინგთან მისაწვდომი გასასვლელი ნიშანი
სართულის აბრა	სართულის ამოსაცნობი ნიშანი
თავშესაფრის ფართობი	ნიშანი საგანგებო ვითარებაში ფართობის გამოყენების შესახებ
თავშესაფრის გამოყენების წესები	თავშესაფრის ფართობის ნიშანი
გასასვლელი EXIT	გასასვლელის ნიშანი ბრაილით
EXIT	გასასვლელის აღმნიშვნელი განათებული ნიშანი

დაკავებულობის ჯგუფის აღნიშვნები

დაკავებულობის ჯგუფი	დაკავებულობის ჯგუფის აღნიშვნა	ფერის კოდი
თავშეყრის ჯგუფი (თვ)		RGB (34.139.34)
საქმიანი ჯგუფი (სქ)		RGB (79.12.187)
საგანმანათლებლო ჯგუფი (სგ)		RGB (245.99.20)
სამრეწველო ჯგუფი (სმ)		RGB (160.32.240)
დიდი საფრთხის შემცველი ჯგუფი (დსშ)		RGB (94.8.58)
თავშეყრის ჯგუფი (თვ)		RGB (0.0.255)
სავაჭრო ჯგუფი (სვ)		RGB (255.0.0)
საცხოვრებელი ჯგუფი (სც)		RGB (220.185.0)
სასაწყობო ჯგუფი (სწ)		RGB (136.135.134)
დამხმარე ჯგუფი (დს)		RGB (57.57.56)

შენიშვნები

1. ნახაზი მომზადებული მისაწვდომობის სტანდარტების მიხედვით.

2. ზომები მოცემულია მილიმეტრებში.

3. ხანძარსაწინააღმდეგო მანძილები საზოგადოებრივი ქუჩის და უკანა ეზოს მხარეს 9.0 მეტრზე მეტია.

4. ლიფტის შახტა აღჭურვილი იქნება ჰაერის დაწნევის სისტემით.

5. ჰაერის დაწნევის სისტემა უზრუნველყოფილი იქნება სათადარიგო ელმომარაგებით.

6. დენის გათიშვის შემთხვევაში სათადარიგო ელექტროსისტემა ავტომატურად გაანათებს გასასვლელ საშუალებებს.

7. კონსტრუქციული პროექტის დამუშავებისას დაცული იქნას I-A კონსტრუქცის ტიპის მოთხოვნები.

8. ხანძარსაწინააღმდეგო დაცვის სისტემების საინჟინრო დოკუმენტაცია დამუშავდეს 28.01.16 წ. #41 დადგენილების შესაბამისად.

ნახაზი

ფურცლის ზომა

A1 (841X594mm)

მასშტაბი

1:100

ფურცლის ნომერი

A.04

თბილისი 2021 წ.

თითოეული სართულიდან გასასვლელი საშუალება									
სართულები	დაკავებულობა და დაკავებულობის დატვირთვის ჯამური მაჩვენებელი	მოთხოვნილი გასასვლელების/გასასვლელთან მისადგომის რაოდენობა	გათვალისწინებული გასასვლელების/გასასვლელთან მისადგომის რაოდენობა და ტიპი	გასასვლელი საშუალებების სიგანე					
				გზა-კიბეები		დერაფანი,		გასასვლელის გზა-კარი	
				მოთხოვნილი	გათვალისწინებული	მოთხოვნილი	გათვალისწინებული	მოთხოვნილი	გათვალისწინებული
-2 სართული	38	2	2 (შიგა და გარე გასასვლელის გზა-კიბეები)	1,1	>1,1	-	-	0,82	>0,82
-1 სართული	33	2	2 (შიგა და გარე გასასვლელის გზა-კიბეები)	1,1	>1,1	-	-	0,82	>0,82
პირველი სართული	74	2	2 (შიგა და გარე გასასვლელის გზა-კიბეები)	1,1	>1,1	1,2	>1,2	0,82	>0,82
მეორე-სართული	80	2	2 (შიგა და გარე გასასვლელის გზა-კიბეები)	1,1	>1,1	1,2	>1,2	0,82	>0,82
მეოთხე - მეცხრამეტესართული	40	2	2 (შიგა და გარე გასასვლელის გზა-კიბეები)	1,1	>1,1	1,2	>1,2	0,82	>0,82

ხანძარ საწინააღმდეგო გეგმა

კონსტრუქციის ტიპი

ცხრილი 601

შენობის ელემენტები	I-A ტიპი
ძირითადი კონსტრუქციული ჩარჩო	3 სთ.
მზიდი კედლები გარე შიდა	 3 სთ. 3 სთ.
არამზიდი კედლები და ტიხრები გარე	602 ცხრილი
არამზიდი კედლები და ტიხრები შიდა	0 სთ.
იატაკის კონსტრუქცია და არაძირითადი ნაწილები	2 სთ.
სახურავის კონსტრუქცია და არაძირითადი ნაწილები	1 სთ.

ობიექტი

მრავალფუნქციური საცხოვრებელი კომპლექსი

მისამართი

თბილისი
გორგასლის ქუჩა N40
ს.კ. 01.18.09.005.024

არქიტექტორი

ლ. ოქროპირიძე

კონსტრუქტორი

ზ. კიზირია

ექსპლიკაცია

პირობითი ნიშნები

დაკავებულობის დატვირთვის გრაფა:

შიდა ფართი:		0.0 მ²
საზახულო ფართი:		0.0 მ²
ფართი N 0	სულ:	0.0 მ²
სც-2	დდფ - 18.6	დდ - 0

დაკავებულობის დატვირთვა
დაკავებულობის დატვირთბვის ფაქტორი
დაკავებულობის ჯგუფი

გასასვლელამდე სავალი მანძილი
მისაწვდომი სვლა გეზი
3 საათიანი ცეცხლმედეგობა
2 საათიანი ცეცხლმედეგობა
1 საათიანი ცეცხლმედეგობა
სახანძრო სახელო
1.00 / 2.20 90წთ კარის ცეცხლმედეგობა

სახანძრო სომბოლოს აღმიშვნელი

	სახანძრო მილდგარი
	წყლის დასალევი შადრევანი
	სახანძრო მისაერთებელი
	ხელის ცეცხლმაქრი
	ხელით სამართავი სახანძრო განგაშის ღილაკი
	დამკავებელთა შეტყობინების სისტემა
	ორმხრივი კავშირის სისტემა
	კვამლის ავტომატური აღმომჩენი
	კვამლის მორეაგირე მაუწყებელი
	ავტოსაშხეფი სისტემა
	ალტერნატიული ავტოსაშხეფი სისტემა
	ავარიული განათება
	საავარიო განათება
მმმპ გასასვლელი	მიკროავტობუსის პარკინგთან მისაწვდომი გასასვლელი ნიშანი
სართულის აბრა	სართულის ამოსაცნობი ნიშანი
თავშესაფრის ფართობი	ნიშანი საგანგებო ვითარებაში ფართობის გამოყენების შესახებ
თავშესაფრის გამოყენების წესები	თავშესაფრის ფართობის ნიშანი
გასასვლელი EXIT	გასასვლელის ნიშანი ბრაილით
EXIT	გასასვლელის აღმნიშვნელი განათებული ნიშანი

დაკავებულობის ჯგუფის აღნიშვნები

დაკავებულობის ჯგუფი	დაკავებულობის ჯგუფის აღნიშვნა	ფერის კოდი
თავშეყრის ჯგუფი (თვ)		RGB (34.139.34)
საქმიანი ჯგუფი (სქ)		RGB (79.12.187)
საგანმანათლებლო ჯგუფი (სგ)		RGB (245.99.20)
სამრეწველო ჯგუფი (სმ)		RGB (160.32.240)
დიდი საფრთხის შემცველი ჯგუფი (დსშ)		RGB (94.8.58)
თავშეყრის ჯგუფი (თვ)		RGB (0.0.255)
სავაჭრო ჯგუფი (სვ)		RGB (255.0.0)
საცხოვრებელი ჯგუფი (სც)		RGB (220.185.0)
სასაწყობო ჯგუფი (სწ)		RGB (136.135.134)
დამხმარე ჯგუფი (დს)		RGB (57.57.56)

შენიშვნები

1. ნახაზი მომზადებული მისაწვდომობის სტანდარტების მიხედვით.

2. ზომები მოცემულია მილიმეტრებში.

3. ხანძარსაწინააღმდეგო მანძილები საზოგადოებრივი ქუჩის და უკანა ეზოს მხარეს 9.0 მეტრზე მეტია.

4. ლიფტის შახტა აღჭურვილი იქნება ჰაერის დაწნევის სისტემით.

5. ჰაერის დაწნევის სისტემა უზრუნველყოფილი იქნება სათადარიგო ელმომარაგებით.

6. დენის გათიშვის შემთხვევაში სათადარიგო ელექტროსისტემა ავტომატურად გაანათებს გასასვლელ საშუალებებს.

7. კონსტრუქციული პროექტის დამუშავებისას დაცული იქნას I-A კონსტრუქცის ტიპის მოთხოვნები.

8. ხანძარსაწინააღმდეგო დაცვის სისტემების საინჟინრო დოკუმენტაცია დამუშავდეს 28.01.16 წ. #41 დადგენილების შესაბამისად.

ნახაზი

ფურცლის ზომა

A1 (841X594mm)

მასშტაბი

1:100

ფურცლის ნომერი

A.04

თბილისი 2021 წ.

ხანძრისაგან დაცვის სისტემებისადმი მოთხოვნები							
დაკავებულობები/სივრცეები/გასასვლელი საშუალებები	ავტოსაშხეფი სისტემა	ალტერნატიული ავტომატური ცეცხლსაქრობი სისტემები	ხელით სამართავი სახანძრო განგაშის სისტემები	სახანძრო მილდგარების სისტემები	კვამლის საკონტროლო სისტემები	ხელის ცეცხლმაქრები	საავარიო განგაშის სისტემები
საცხოვრებელი ჯგუფი სც-2	-	-	-	-	-	-	
სასაწყობე ჯგუფი სწ-2	-	-	კი	-	-	კი	
საქმიანი ჯგუფი სქ	კი	-	კი	-	-	კი	
დამხმარე ჯგუფი დს	-	-	კი	-	-	კი	
ავტოსადგომი	კი	-	კი	კი	მექანიკური განიავება/ კვამლის გაწოვა	კი	
დერეფნები	კი	-	კი	კი	მექანიკური განიავება / კვამლის გაწოვა	კი	კი
კიბის უჯრედი	-	-	-	-	დაწნევის სისტემა	-	
ლიფტის შახტა	-	-	-	-	დაწნევის სისტემა	-	
სახანძრო-ამაშველო სამსახურის მიერ გამოსაყენებელი მისაერთებლები				კი			

განიავების მოთხოვნა		
დაკავებულობები/სივრცეები/გასასვლელი საშუალებები	ბუნებრივი განიავება	ხელოვნური განიავება
საცხოვრებელი ჯგუფი სც-2	კი	-
სასაწყობე ჯგუფი სწ-2	კი	-
საქმიანი ჯგუფი სქ	კი	-
დამხმარე ჯგუფი დს	კი	-
დერეფნები	-	კი
კიბის უჯრედი	-	კი

ხანძარ საწინააღმდეგო გეგმა

კონსტრუქციის ტიპი

ცხრილი 601

შენობის ელემენტები	I-A ტიპი
ძირითადი კონსტრუქციული ჩარჩო	3 სთ.
მზიდი კედლები გარე შიდა	 3 სთ. 3 სთ.
არამზიდი კედლები და ტიხრები გარე	602 ცხრილი
არამზიდი კედლები და ტიხრები შიდა	0 სთ.
იატაკის კონსტრუქცია და არაძირითადი ნაწილები	2 სთ.
სახურავის კონსტრუქცია და არაძირითადი ნაწილები	1 სთ.

ობიექტი

მრავალფუნქციური საცხოვრებელი კომპლექსი

მისამართი

თბილისი
გორგასლის ქუჩა N40
ს.კ. 01.18.09.005.024

არქიტექტორი

ლ. ოქროპირიძე

კონსტრუქტორი

ზ. კიზირია

ექსპლიკაცია

პირობითი ნიშნები

დაკავებულობის დატვირთვის გრაფა:

შიდა ფართი:		0.0 მ²
საზახულო ფართი:		0.0 მ²
ფართი N 0	სულ:	0.0 მ²
სც-2	დდფ - 18.6	დდ - 0

დაკავებულობის დატვირთვა
დაკავებულობის დატვირთბვის ფაქტორი
დაკავებულობის ჯგუფი

გასასვლელამდე სავალი მანძილი
მისაწვდომი სვლა გეზი
3 საათიანი ცეცხლმედეგობა
2 საათიანი ცეცხლმედეგობა
1 საათიანი ცეცხლმედეგობა
სახანძრო სახელო
1.00 / 2.20 90წთ კარის ცეცხლმედეგობა

სახანძრო სომბოლოს აღმიშვნელი

	სახანძრო მილდგარი
	წყლის დასალევი შადრევანი
	სახანძრო მისაერთებელი
	ხელის ცეცხლმაქრი
	ხელით სამართავი სახანძრო განგაშის ღილაკი
	დამკავებელთა შეტყობინების სისტემა
	ორმხრივი კავშირის სისტემა
	კვამლის ავტომატური აღმომჩენი
	კვამლის მორეაგირე მაუწყებელი
	ავტოსაშხეფი სისტემა
	ალტერნატიული ავტოსაშხეფი სისტემა
	ავარიული განათება
	საავარიო განათება
მმგვ გასასვლელი	მიკროავტობუსის პარკინგთან მისაწვდომი გასასვლელი ნიშანი
სართულის აბრა	სართულის ამოსაცნობი ნიშანი
თავშესაფრის ფართობი	ნიშანი საგანგებო ვითარებაში ფართობის გამოყენების შესახებ
თავშესაფრის გამოყენების წესები	თავშესაფრის ფართობის ნიშანი
გასასვლელი EXIT	გასასვლელის ნიშანი ბრაილით
EXIT	გასასვლელის აღმნიშვნელი განათებული ნიშანი

დაკავებულობის ჯგუფის აღნიშვნები

დაკავებულობის ჯგუფი	დაკავებულობის ჯგუფის აღნიშვნა	ფერის კოდი
თავშეყრის ჯგუფი (თვ)		RGB (34.139.34)
საქმიანი ჯგუფი (სქ)		RGB (79.12.187)
საგანმანათლებლო ჯგუფი (სგ)		RGB (245.99.20)
სამრეწველო ჯგუფი (სმ)		RGB (160.32.240)
დიდი საფრთხის შემცველი ჯგუფი (დსშ)		RGB (94.8.58)
თავშეყრის ჯგუფი (თვ)		RGB (0.0.255)
სავაჭრო ჯგუფი (სვ)		RGB (255.0.0)
საცხოვრებელი ჯგუფი (სც)		RGB (220.185.0)
სასაწყობო ჯგუფი (სწ)		RGB (136.135.134)
დამხმარე ჯგუფი (დს)		RGB (57.57.56)

შენიშვნები

1. ნახაზი მომზადებული მისაწვდომობის სტანდარტების მიხედვით.

2. ზომები მოცემულია მილიმეტრებში.

3. ხანძარსაწინააღმდეგო მანძილები საზოგადოებრივი ქუჩის და უკანა ეზოს მხარეს 9.0 მეტრზე მეტია.

4. ლიფტის შახტა აღჭურვილი იქნება ჰაერის დაწნევის სისტემით.

5. ჰაერის დაწნევის სისტემა უზრუნველყოფილი იქნება სათადარიგო ელმომარაგებით.

6. დენის გათიშვის შემთხვევაში სათადარიგო ელექტროსისტემა ავტომატურად გაანათებს გასასვლელ საშუალებებს.

7. კონსტრუქციული პროექტის დამუშავებისას დაცული იქნას I-A კონსტრუქცის ტიპის მოთხოვნები.

8. ხანძარსაწინააღმდეგო დაცვის სისტემების საინჟინრო დოკუმენტაცია დამუშავდეს 28.01.16 წ. #41 დადგენილების შესაბამისად.

ნახაზი

ფურცლის ზომა

A1 (841X594mm)

მასშტაბი

1:100

ფურცლის ნომერი

A.04

თბილისი 2021 წ.

წყალსადენი სისტემის ფიქსირებული მოწყობილობების რაოდენობა-საცხოვრებელი ჯგუფი
სც-2 და სც-3 ქვეჯგუფები
ცხრილი 1602.1-ის მიხედვით

სართულები	საცხოვრებელი ერთეული	ფიქსირებული მოწყობილობები									
		უნიტაზი (ერთ საცხოვრებელ ერთეულზე)		ტუალეტის ხელსაბანები (ერთ საცხოვრებელ ერთეულზე)		აბაზანა/შხაპი (ერთ საცხოვრებელ ერთეულზე)		სამზარეულოს ნიჟარა (ერთ საცხოვრებელ ერთეულზე)		ავტომატური სარეცხი მანქანის მისაერთებელი	
		დაგეგმარებით	არსებული	დაგეგმარებით	არსებული	დაგეგმარებით	არსებული	დაგეგმარებით	არსებული	დაგეგმარებით	არსებული
მეოთხე-მეცხრამეტესართული	8	1	1	1	1	1	1	1	1	1	1

წყალსადენი სისტემის ფიქსირებული მოწყობილობების
ცხრილი 1602.1-ის მიხედვით

სართულები	დაკავებულობა და დაკავებულობის დატვირთვის ჯამური მაჩვენებელი	ფიქსირებული მოწყობილობები									
		უნიტაზი		ხელსაბანი		აბაზანა/შხაპი		წყლის დასალევი შადრევნები		სამომსახურეო ნიჟარა	
		დაგეგმარებით	არსებული	დაგეგმარებით	არსებული	დაგეგმარებით	არსებული	დაგეგმარებით	არსებული	დაგეგმარებით	არსებული
პირველი სართული	75	8	8	8	8	-	-	1	1	1	1
მეორე სართული	80	8	8	8	8	-	-	1	1	1	1

ხანძარ საწინააღმდეგო გეგმა

კონსტრუქციის ტიპი

ცხრილი 601

შენობის ელემენტები	I-A ტიპი
ძირითადი კონსტრუქციული ჩარჩო	3 სთ.
მზიდი კედლები გარე შიდა	 3 სთ. 3 სთ.
არამზიდი კედლები და ტიხრები გარე	602 ცხრილი
არამზიდი კედლები და ტიხრები შიდა	0 სთ.
იატაკის კონსტრუქცია და არაძირითადი ნაწილები	2 სთ.
სახურავის კონსტრუქცია და არაძირითადი ნაწილები	1 სთ.

პირობითი ნიშნები

დაკავებულობის დატვირთვის გრაფა:



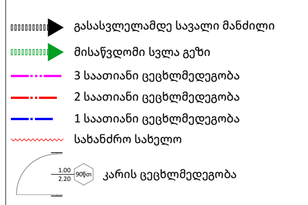

სახანძრო სომბოლოს აღმნიშნელი

	სახანძრო მილდგარი
	წყლის დასალევი შადრევანი
	სახანძრო მისაერთებელი
	ხელის ცეცხლმაქრი
	ხელით სამართავი სახანძრო განგაშის ღილაკი
	დამკავებელთა შეტყობინების სისტემა
	ორმხრივი კავშირის სისტემა
	კვამლის ავტომატური აღმომჩენი
	კვამლის მორეაგირე მაუწყებელი
	ავტოსაშხეფი სისტემა
	ალტერნატიული ავტოსაშხეფი სისტემა
	ავარიული განათება
	საავარიო განათება
მიკროავტობუსის პარკინგთან მისაწვდომი გასასვლელი ნიშანი	მიკროავტობუსის პარკინგთან მისაწვდომი გასასვლელი ნიშანი
სართულის ამოსაცნობი ნიშანი	სართულის ამოსაცნობი ნიშანი
ნიშანი საგანგებო ვითარებაში ფართობის გამოყენების შესახებ	ნიშანი საგანგებო ვითარებაში ფართობის გამოყენების შესახებ
თავშესაფრის ფართობის ნიშანი	თავშესაფრის ფართობის ნიშანი
გასასვლელის ნიშანი ბრაილით	გასასვლელის ნიშანი ბრაილით
EXIT	გასასვლელის აღმნიშვნელი განათებული ნიშანი

დაკავებულობის ჯგუფის აღნიშვნები

დაკავებულობის ჯგუფი	დაკავებულობის ჯგუფის აღნიშვნა	ფერის კოდი
თავშეყრის ჯგუფი (თე)		RGB (34.139.34)
საქმიანი ჯგუფი (სქ)		RGB (79.12.187)
საანმანათლებლო ჯგუფი (სა)		RGB (245.99.20)
საბრუნველო ჯგუფი (სბ)		RGB (160.32.240)
დიდი საფრთხის შემცველი ჯგუფი (დსშ)		RGB (94.8.58)
თავშეყრის ჯგუფი (თე)		RGB (0.0.255)
საავადრო ჯგუფი (სვ)		RGB (255.0.0)
საცხოვრებელი ჯგუფი (სც)		RGB (220.185.0)
სასაწყობო ჯგუფი (სწ)		RGB (136.135.134)
დამხმარე ჯგუფი (დს)		RGB (57.57.56)

ობიექტი

მრავალფუნქციური საცხოვრებელი კომპლექსი

მისამართი

თბილისი
გორგასლის ქუჩა N40
ს.კ. 01.18.09.005.024

არქიტექტორი

ლ. ოქროპირიძე

კონსტრუქტორი

ზ. კიზირია

ექსპლიკაცია

შენიშვნები

1. ნახაზი მომზადებული მისაწვდომობის სტანდარტების მიხედვით.

2. ზომები მოცემულია მილიმეტრებში.

3. ხანძარსაწინააღმდეგო მანძილები საზოგადოებრივი ქუჩის და უკანა ეზოს მხარეს 9.0 მეტრზე მეტია.

4. ლიფტის შახტა აღჭურვილი იქნება ჰაერის დაწნევის სისტემით.

5. ჰაერის დაწნევის სისტემა უზრუნველყოფილი იქნება სათადარიგო ელმომარაგებით.

6. დენის გათიშვის შემთხვევაში სათადარიგო ელექტროსისტემა ავტომატურად გაანათებს გასასვლელ საშუალებებს.

7. კონსტრუქციული პროექტის დამუშავებისას დაცული იქნას I-A კონსტრუქციის ტიპის მოთხოვნები.

8. ხანძარსაწინააღმდეგო დაცვის სისტემების საინჟინრო დოკუმენტაცია დამუშავდეს 28.01.16 წ. #41 დადგენილების შესაბამისად.

ნახაზი

ფურცლის ზომა

A1 (841X594mm)

მასშტაბი

1:100

ფურცლის ნომერი

A.04

თბილისი 2021 წ.

Ландшафтно-архитектурна част
Благоустрояване на дворно място
- II Ламаринена бензиностанция -3.000

Проектант:
инж. Ивайло Стефанов Ангелов
Рег. № 01.18.09.005.024
Камара на архитектите в България

Фирма изпълнител:
Ландшафтно строителство Ивайло Ангелов ЕООД
гр. Пловдив, ул. Цар Симеон Велики 14

Мащаб: 1:100

Чертеж №: А.04

Дата: октомври 2021 г.

Легенда

Ландшафтно оформление	
Бетонова настилка	
Бетонова настилка с ивици	
Бетонова настилка с ивици	
Бетонова настилка с ивици

ბინათმშენებლობა მიწისქვეშა ავტოსადგომით
ქალაქი

ინდექსი
ინდივიდუალური საკუთრების ბინათმშენებლობა
ბინათმშენებლობის ტიპი
ქალაქი

ობიექტის მისამართი
ქ. ბათუმი, ჯ. ჯავახიშვილის ქუჩა, №41

ობიექტის ნომერი
601

ნახაზის დასახელება
ბინათმშენებლობის ობიექტის ადგილმდებარეობის სქემა

ნახაზის ნომერი	I-A ნახ.
ფურცლების საერთო რაოდენობა	3 ფურც.
ფურცლის ნომერი	3 ფურც.
მასშტაბი	602 ცხრილი
ნახაზის ავტორი	0 ფარ.
ნახაზის ტექნიკური ზედამხედველი	2 ფარ.
ნახაზის პროექტის მთავარი ინჟინერი	1 ფარ.

პროექტირების ეტაპი
ტექნიკური პროექტი

ნახაზის დასახელება
ბინათმშენებლობის ობიექტის ადგილმდებარეობის სქემა

მასშტაბი
1:100

ფურცლის ზომა
A.04

ორიენტაცია 2021 წ.

ნახაზის ადგილმდებარეობის ინდექსი

ნახაზის ნომერი	ნახაზის დასახელება
1	ბინათმშენებლობის ობიექტის ადგილმდებარეობის სქემა
2	ბინათმშენებლობის ობიექტის გენერალური გეგმა
3	ბინათმშენებლობის ობიექტის ფასადების სქემა
4	ბინათმშენებლობის ობიექტის ფასადების სქემა
5	ბინათმშენებლობის ობიექტის ფასადების სქემა
6	ბინათმშენებლობის ობიექტის ფასადების სქემა
7	ბინათმშენებლობის ობიექტის ფასადების სქემა
8	ბინათმშენებლობის ობიექტის ფასადების სქემა
9	ბინათმშენებლობის ობიექტის ფასადების სქემა
10	ბინათმშენებლობის ობიექტის ფასადების სქემა
11	ბინათმშენებლობის ობიექტის ფასადების სქემა
12	ბინათმშენებლობის ობიექტის ფასადების სქემა
13	ბინათმშენებლობის ობიექტის ფასადების სქემა
14	ბინათმშენებლობის ობიექტის ფასადების სქემა
15	ბინათმშენებლობის ობიექტის ფასადების სქემა
16	ბინათმშენებლობის ობიექტის ფასადების სქემა
17	ბინათმშენებლობის ობიექტის ფასადების სქემა
18	ბინათმშენებლობის ობიექტის ფასადების სქემა
19	ბინათმშენებლობის ობიექტის ფასადების სქემა
20	ბინათმშენებლობის ობიექტის ფასადების სქემა
21	ბინათმშენებლობის ობიექტის ფასადების სქემა
22	ბინათმშენებლობის ობიექტის ფასადების სქემა
23	ბინათმშენებლობის ობიექტის ფასადების სქემა
24	ბინათმშენებლობის ობიექტის ფასადების სქემა
25	ბინათმშენებლობის ობიექტის ფასადების სქემა
26	ბინათმშენებლობის ობიექტის ფასადების სქემა
27	ბინათმშენებლობის ობიექტის ფასადების სქემა

ნახაზის ნომერი
ნახაზის დასახელება
ნახაზის ტექნიკური ინფორმაციის ადგილმდებარეობის სქემა

ნახაზის ტექნიკური ინფორმაციის ადგილმდებარეობის სქემა

ნახაზის ტექნიკური ინფორმაციის ადგილმდებარეობის სქემა	ნახაზის ტექნიკური ინფორმაციის ადგილმდებარეობის სქემა
ტერიტორიის საზღვარი	RGB (34.139.34)
საკადასტრო ნაკვეთის საზღვარი	RGB (79.12.187)
საკადასტრო ნაკვეთის ნაწილი	RGB (245.99.20)
ნაგებობის საზღვარი	RGB (160.32.240)
ნაგებობის საზღვარი (დანგრ)	RGB (94.8.58)
ტერიტორიის საზღვარი	RGB (0.0.255)
საკადასტრო საზღვარი	RGB (255.0.0)
საკადასტრო საზღვარი	RGB (220.185.0)
საკადასტრო საზღვარი	RGB (136.135.134)
ნაგებობის საზღვარი (დანგრ)	RGB (57.57.56)

ნახაზის ადგილმდებარეობის ინდექსი

ნახაზის ადგილმდებარეობის სქემა

ნახაზის ადგილმდებარეობის სქემა

ნახაზის ადგილმდებარეობის სქემა

I სართულის გეგმა
ნიშნული +3.000

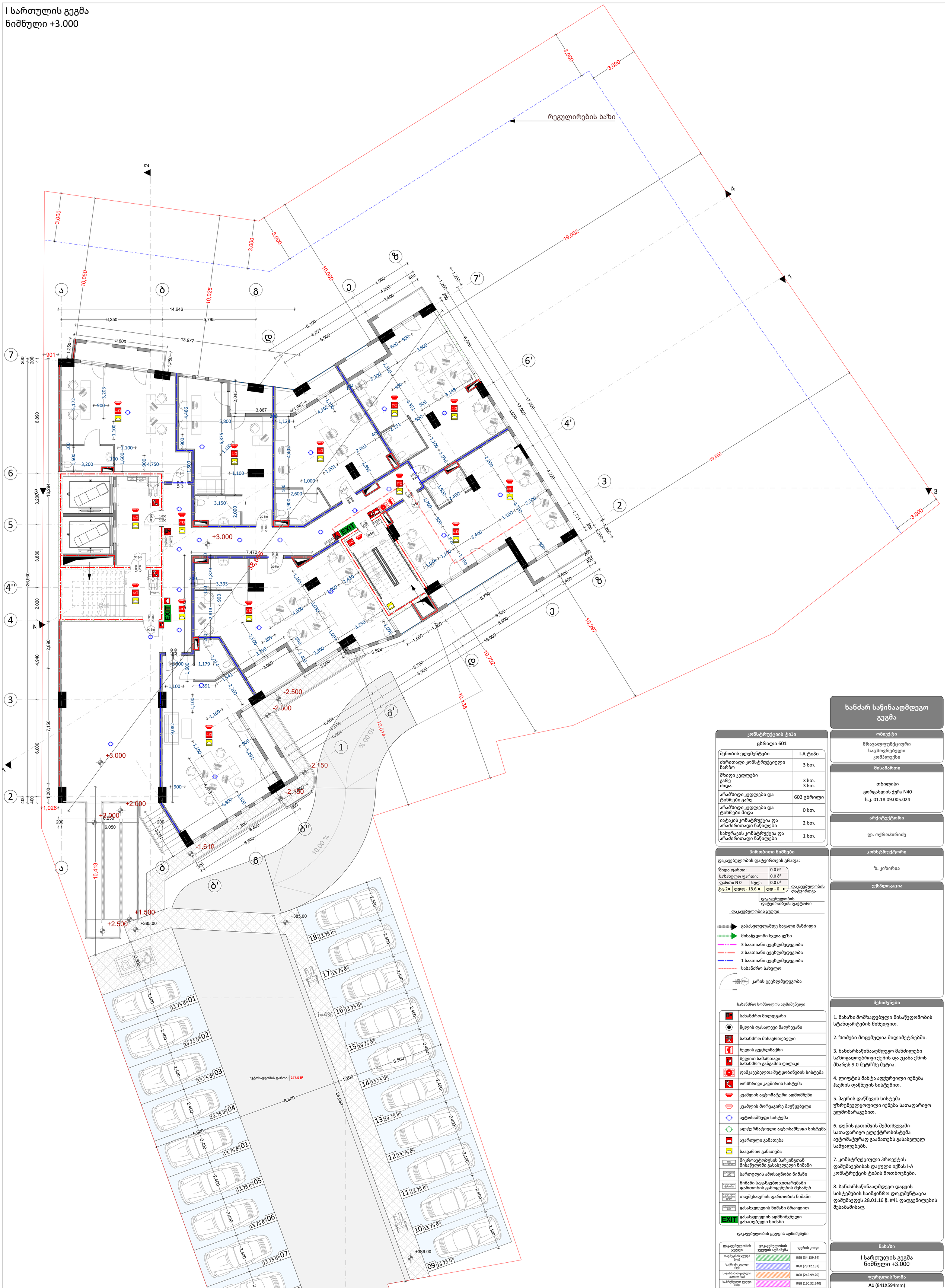

ხანძარ საწინააღმდეგო გეგმა

კონსტრუქციის ტიპი	
ცხრილი 601	
შენობის ელემენტები	I-A ტიპი
ძირითადი კონსტრუქციული ჩარჩო	3 სთ.
მზიდი კედლები გარე შიდა	 3 სთ. 3 სთ.
არამზიდი კედლები და ტიხრები გარე	602 ცხრილი
არამზიდი კედლები და ტიხრები შიდა	0 სთ.
იატაკის კონსტრუქცია და არაძირითადი ნაწილები	2 სთ.
სახურავის კონსტრუქცია და არაძირითადი ნაწილები	1 სთ.

პირობითი ნიშნები

დაკავებულობის დატვირთვის გრაფა:

შიდა ფართი:		0.0 მ²
საზახულო ფართი:		0.0 მ²
ფართი N 0	სულ:	0.0 მ²

სც-2 | დდფ - 18.6 | დდ - 0

დაკავებულობის დატვირთვა
დაკავებულობის დატვირთვის ფაქტორი
დაკავებულობის ჯგუფი

- გასასვლელამდე სავალი მანძილი
- მისაწვდომი სვლა გეზი
- 3 საათიანი ცეცხლმედეგობა
- 2 საათიანი ცეცხლმედეგობა
- 1 საათიანი ცეცხლმედეგობა
- სახანძრო სახელო
- კარის ცეცხლმედეგობა (1.00 / 2.20 / 90ფი)

სახანძრო სიმბოლოს აღმნიშვნელი

	სახანძრო მილდგარი
	წყლის დასალევი შადრევანი
	სახანძრო მისაერთებელი
	ხელის ცეცხლმაქრი
	ხელით სამართავი სახანძრო განგაშის ღილაკი
	დამკავებელთა შეტყობინების სისტემა
	ორმხრივი კავშირის სისტემა
	კვამლის ავტომატური აღმომჩენი
	კვამლის მორეაგირე მაუწყებელი
	ავტოსაშხეფი სისტემა
	ალტერნატიული ავტოსაშხეფი სისტემა
	ავარიული განათება
	საავარიო განათება
მიკროავტობუსის პარკინგთან მისაწვდომი გასასვლელი ნიშანი	მიკროავტობუსის პარკინგთან მისაწვდომი გასასვლელი ნიშანი
სართულის ამბა	სართულის ამოსაცნობი ნიშანი
თავშესაფრის ფართობი	ნიშანი საგანგებო ვითარებაში ფართობის გამოყენების შესახებ
თავშესაფრის საინფორმაციო ნიშანი	თავშესაფრის ფართობის ნიშანი
გასასვლელი EXIT	გასასვლელის ნიშანი ბრაილით
EXIT	გასასვლელის აღმნიშვნელი განათებული ნიშანი

დაკავებულობის ჯგუფის აღნიშვნები

დაკავებულობის ჯგუფი	დაკავებულობის ჯგუფის აღნიშვნა	ფერის კოდი
თავშეყრის ჯგუფი (თ3)		RGB (34.139.34)
საქმიანი ჯგუფი (ს3)		RGB (79.12.187)
საგანმანათლებლო ჯგუფი (ს4)		RGB (245.99.20)
სარწყველო ჯგუფი (ს8)		RGB (160.32.240)
ღიღი საფრთხის შემქმნელი ჯგუფი (ღს8)		RGB (94.8.58)
თავშეყრის ჯგუფი (თ3)		RGB (0.0.255)
საავტრო ჯგუფი (ს3)		RGB (255.0.0)
საცხოვრებელი ჯგუფი (ს9)		RGB (220.185.0)
სასაწყობო ჯგუფი (ს9)		RGB (136.135.134)
დამხმარე ჯგუფი (ღს)		RGB (57.57.56)

ობიექტი
მრავალფუნქციური საცხოვრებელი კომპლექსი

მისამართი
თბილისი გორგასლის ქუჩა N40 ს.კ. 01.18.09.005.024

არქიტექტორი
ლ. ოქროპირიძე

კონსტრუქტორი
ზ. კიზირია

ექსპლიკაცია

შენიშვნები

1. ნახაზი მომზადებული მისაწვდომობის სტანდარტების მიხედვით.

2. ზომები მოცემულია მილიმეტრებში.

3. ხანძარსაწინააღმდეგო მანძილები საზოგადოებრივი ქუჩის და უკანა ეზოს მხარეს 9.0 მეტრზე მეტია.

4. ლიფტის შახტა აღჭურვილი იქნება ჰაერის დაწნევის სისტემით.

5. ჰაერის დაწნევის სისტემა უზრუნველყოფილი იქნება სათადარიგო ელმომარაგებით.

6. დენის გათიშვის შემთხვევაში სათადარიგო ელექტროსისტემა ავტომატურად გაანათებს გასასვლელ საშუალებებს.

7. კონსტრუქციული პროექტის დამუშავებისას დაცული იქნას I-A კონსტრუქციის ტიპის მოთხოვნები.

8. ხანძარსაწინააღმდეგო დაცვის სისტემების საინჟინრო დოკუმენტაცია დამუშავდეს 28.01.16 წ. #41 დადგენილების შესაბამისად.

ნახაზი
I სართულის გეგმა ნიშნული +3.000

ფურცლის ზომა
A1 (841X594mm)

მასშტაბი
1:100

ფურცლის ნომერი
A.04

თბილისი 2021 წ.

II სართულის გეგმა
ნიშნული +6.200

ხანძარ საწინააღმდეგო გეგმა

კონსტრუქციის ტიპი

ცხრილი 601

შენობის ელემენტები	I-A ტიპი
ძირითადი კონსტრუქციული ჩარჩო	3 სთ.
მზიდი კედლები გარე შიდა	 3 სთ. 3 სთ.
არამზიდი კედლები და ტიხრები გარე	602 ცხრილი
არამზიდი კედლები და ტიხრები შიდა	0 სთ.
იატაკის კონსტრუქცია და არაძირითადი ნაწილები	2 სთ.
სახურავის კონსტრუქცია და არაძირითადი ნაწილები	1 სთ.

პირობითი ნიშნები

დაკავებულობის დატვირთვის გრაფა:

შიდა ფართი:		0.0 მ²
საზახულო ფართი:		0.0 მ²
ფართი N 0	სულ:	0.0 მ²
სც-2	დდფ - 18.6	დდ - 0

დაკავებულობის დატვირთვა
დაკავებულობის დატვირთბვის ფაქტორი
დაკავებულობის ჯგუფი

- გასასვლელამდე სავალი მანძილი
- მისაწვდომი სვლა გეზი
- 3 საათიანი ცეცხლმედეგობა
- 2 საათიანი ცეცხლმედეგობა
- 1 საათიანი ცეცხლმედეგობა
- სახანძრო სახელო
- 1.00 / 2.20 90წთ კარის ცეცხლმედეგობა

სახანძრო სომბოლოს აღმიშვნელი

	სახანძრო მილდგარი
	წყლის დასალევი შადრევანი
	სახანძრო მისაერთებელი
	ხელის ცეცხლმაქრი
	ხელით სამართავი სახანძრო განგაშის ღილაკი
	დამკავებელთა შეტყობინების სისტემა
	ორმხრივი კავშირის სისტემა
	კვამლის ავტომატური აღმომჩენი
	კვამლის მორეაგირე მაუწყებელი
	ავტოსაშხეფი სისტემა
	ალტერნატიული ავტოსაშხეფი სისტემა
	ავარიული განათება
	საავარიო განათება
მმმვ გასასვლელი	მიკროავტობუსის პარკინგთან მისაწვდომი გასასვლელი ნიშანი
სართულის აბრა	სართულის ამოსაცნობი ნიშანი
თავშესაფრის ფართობი	ნიშანი საგანგებო ვითარებაში ფართობის გამოყენების შესახებ
თავშესაფრის გამოყენების წესები	თავშესაფრის ფართობის ნიშანი
გასასვლელი EXIT	გასასვლელის ნიშანი ბრაილით
EXIT	გასასვლელის აღმნიშვნელი განათებული ნიშანი

დაკავებულობის ჯგუფის აღნიშვნები

დაკავებულობის ჯგუფი	დაკავებულობის ჯგუფის აღნიშვნა	ფერის კოდი
თავშეყრის ჯგუფი (თვ)		RGB (34.139.34)
საქმიანი ჯგუფი (სქ)		RGB (79.12.187)
საგანმანათლებლო ჯგუფი (სგ)		RGB (245.99.20)
სამრეწველო ჯგუფი (სმ)		RGB (160.32.240)
დიდი საფრთხის შემცველი ჯგუფი (დსშ)		RGB (94.8.58)
თავშეყრის ჯგუფი (თვ)		RGB (0.0.255)
სავაჭრო ჯგუფი (სვ)		RGB (255.0.0)
საცხოვრებელი ჯგუფი (სც)		RGB (220.185.0)
სასაწყობო ჯგუფი (სწ)		RGB (136.135.134)
დამხმარე ჯგუფი (დს)		RGB (57.57.56)

ობიექტი

მრავალფუნქციური საცხოვრებელი კომპლექსი

მისამართი

თბილისი
გორგასლის ქუჩა N40
ს.კ. 01.18.09.005.024

არქიტექტორი

ლ. ოქროპირიძე

კონსტრუქტორი

ზ. კიზირია

ექსპლიკაცია

შენიშვნები

1. ნახაზი მომზადებული მისაწვდომობის სტანდარტების მიხედვით.

2. ზომები მოცემულია მილიმეტრებში.

3. ხანძარსაწინააღმდეგო მანძილები საზოგადოებრივი ქუჩის და უკანა ეზოს მხარეს 9.0 მეტრზე მეტია.

4. ლიფტის შახტა აღჭურვილი იქნება ჰაერის დაწნევის სისტემით.

5. ჰაერის დაწნევის სისტემა უზრუნველყოფილი იქნება სათადარიგო ელმომარაგებით.

6. დენის გათიშვის შემთხვევაში სათადარიგო ელექტროსისტემა ავტომატურად გაანათებს გასასვლელ საშუალებებს.

7. კონსტრუქციული პროექტის დამუშავებისას დაცული იქნას I-A კონსტრუქცის ტიპის მოთხოვნები.

8. ხანძარსაწინააღმდეგო დაცვის სისტემების საინჟინრო დოკუმენტაცია დამუშავდეს 28.01.16 წ. #41 დადგენილების შესაბამისად.

ნახაზი

II სართულის გეგმა
ნიშნული +6.200

ფურცლის ზომა

A1 (841X594mm)

მასშტაბი

1:100

ფურცლის ნომერი

A.04

თბილისი 2021 წ.

III նախագծման ճշգրտ
նոճերչըն +9.400

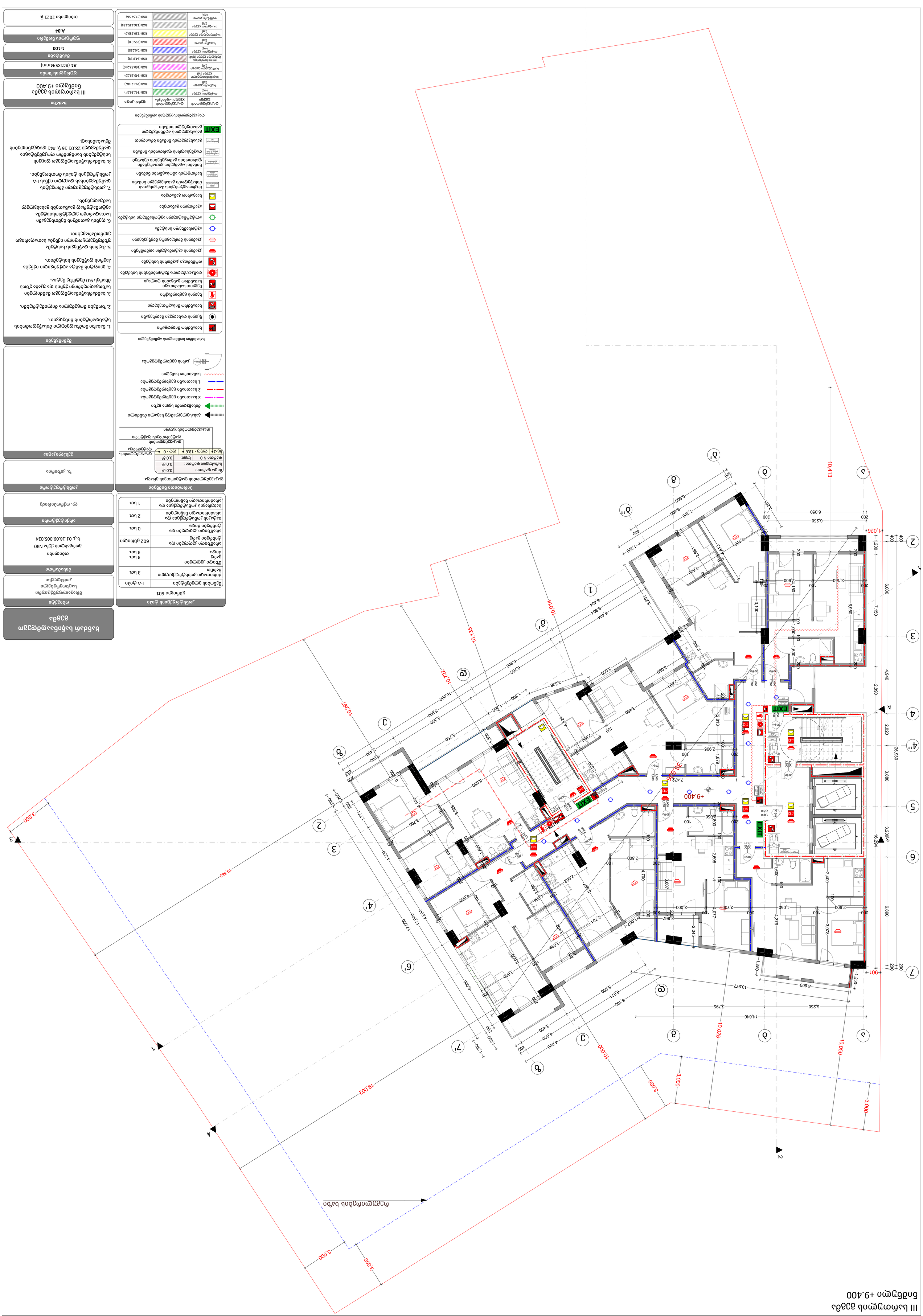

ნახატის განმარტება

ნაგებობის ზუსტი საზღვრები	1-A ტიპი
ტროტუარის კიდეები	3 სთ.
ტროტუარი კიდეებით	3 სთ.
ასფალტბეტონი და ბეტონის ფარი	602 ცხრილი
ასფალტბეტონი და ბეტონის ბორდიური	0 სთ.
ასფალტბეტონი და ბეტონის ბორდიური	2 სთ.
საპროექტო ასფალტბეტონის საფარის ტიპი	1 სთ.

ნაგებობის ზედაპირების ტიპების ექსპლიკაცია

ბეტონის ფილა	RGB (34.139.34)
ასფალტბეტონი	RGB (79.12.187)
ასფალტბეტონი (ნაც)	RGB (245.99.20)
ბეტონის ფილა (ნაც)	RGB (160.32.240)
ტროტუარის ასფალტბეტონი (ფერფლი)	RGB (94.8.58)
ტროტუარის ასფალტბეტონი	RGB (0.0.255)
საყრდენი კედელი	RGB (255.0.0)
საყრდენი კედლის ასფალტბეტონი	RGB (220.185.0)
საყრდენი კედლის ბეტონი (ნაც)	RGB (136.135.134)
ღობე ბეტონის (ფერფლი)	RGB (57.57.56)

ნაგებობის ზედაპირების ტიპების ექსპლიკაცია

ზედაპირების ტიპის დასახელება	ზედაპირების ტიპის აღნიშვნა	ფერი
ტროტუარის ასფალტბეტონი	ა1	RGB (79.12.187)
ასფალტბეტონი	ა2	RGB (34.139.34)
ბეტონის ფილა	ბ1	RGB (245.99.20)
ბეტონის ფილა	ბ2	RGB (160.32.240)
ტროტუარის ასფალტბეტონი (ფერფლი)	ა3	RGB (94.8.58)
ტროტუარის ასფალტბეტონი	ა4	RGB (0.0.255)
საყრდენი კედელი	კ1	RGB (255.0.0)
საყრდენი კედლის ასფალტბეტონი	კ2	RGB (220.185.0)
საყრდენი კედლის ბეტონი (ნაც)	კ3	RGB (136.135.134)
ღობე ბეტონის (ფერფლი)	ღ1	RGB (57.57.56)

ნაგებობის ზედაპირების ტიპების ექსპლიკაცია

ნაგებობის ზუსტი საზღვრები	
ტროტუარის ასფალტბეტონი	ა1
ასფალტბეტონი	ა2
ბეტონის ფილა	ბ1
ბეტონის ფილა	ბ2
ტროტუარის ასფალტბეტონი (ფერფლი)	ა3
ტროტუარის ასფალტბეტონი	ა4
საყრდენი კედელი	კ1
საყრდენი კედლის ასფალტბეტონი	კ2
საყრდენი კედლის ბეტონი (ნაც)	კ3
ღობე ბეტონის (ფერფლი)	ღ1

ნაგებობის ზედაპირების ტიპების ექსპლიკაცია

ზედაპირების ტიპის დასახელება	ზედაპირების ტიპის აღნიშვნა	ფერი
ტროტუარის ასფალტბეტონი	ა1	RGB (79.12.187)
ასფალტბეტონი	ა2	RGB (34.139.34)
ბეტონის ფილა	ბ1	RGB (245.99.20)
ბეტონის ფილა	ბ2	RGB (160.32.240)
ტროტუარის ასფალტბეტონი (ფერფლი)	ა3	RGB (94.8.58)
ტროტუარის ასფალტბეტონი	ა4	RGB (0.0.255)
საყრდენი კედელი	კ1	RGB (255.0.0)
საყრდენი კედლის ასფალტბეტონი	კ2	RGB (220.185.0)
საყრდენი კედლის ბეტონი (ნაც)	კ3	RGB (136.135.134)
ღობე ბეტონის (ფერფლი)	ღ1	RGB (57.57.56)

IV სართულის გეგმა
ნიშნული +12.600

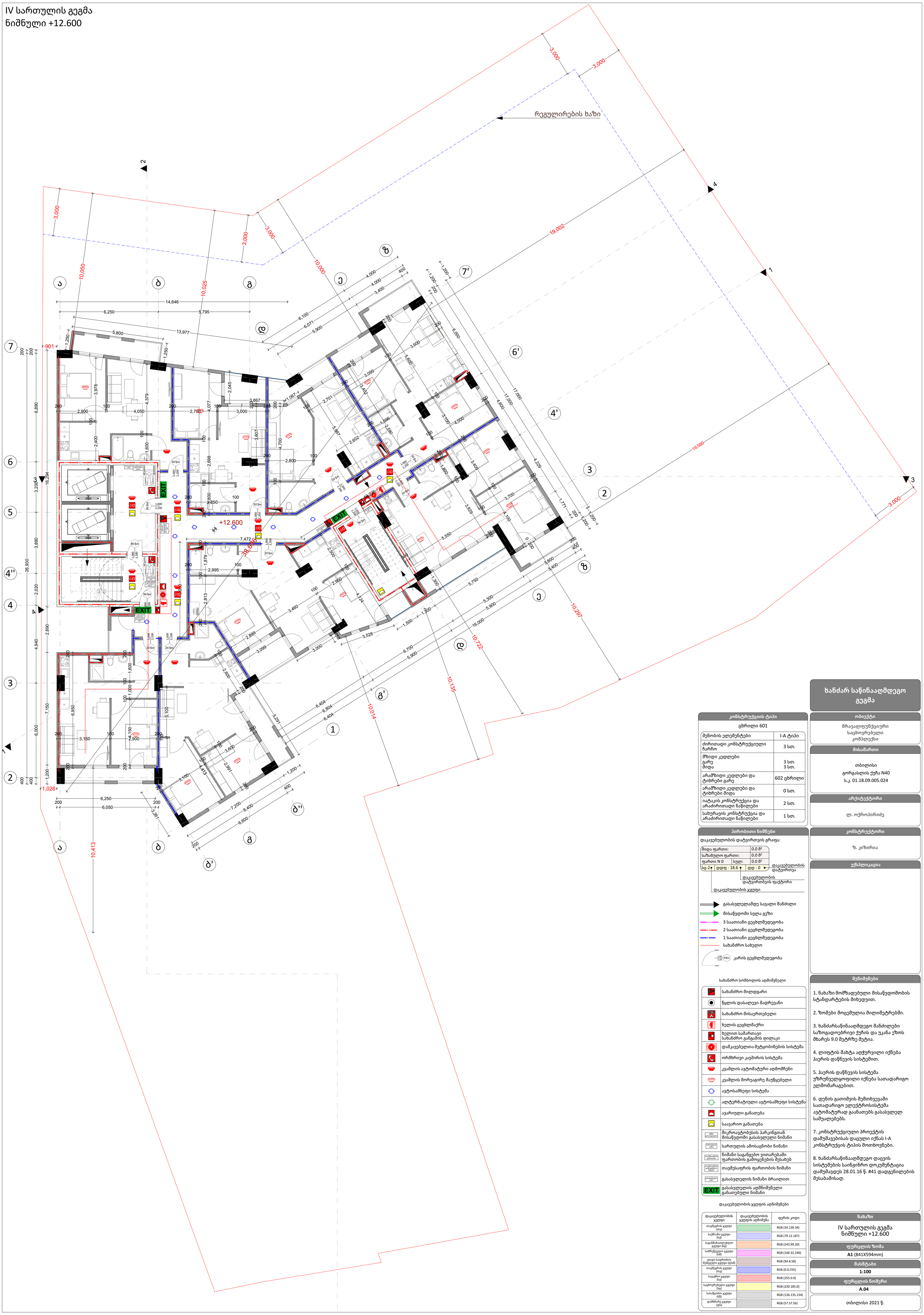

ხანძარ საწინააღმდეგო გეგმა

კონსტრუქციის ტიპი	
ცხრილი 601	
შენობის ელემენტები	I-A ტიპი
ძირითადი კონსტრუქციული ჩარჩო	3 სთ.
მზიდი კედლები გარე შიდა	 3 სთ. 3 სთ.
არამზიდი კედლები და ტიხრები გარე	602 ცხრილი
არამზიდი კედლები და ტიხრები შიდა	0 სთ.
იატაკის კონსტრუქცია და არაძირითადი ნაწილები	2 სთ.
სახურავის კონსტრუქცია და არაძირითადი ნაწილები	1 სთ.

პირობითი ნიშნები

დაკავებულობის დატვირთვის გრაფა:

მიდა ფართი:		0.0 მ²
საზახულო ფართი:		0.0 მ²
ფართი N 0	სულ:	0.0 მ²
სც-2	დდფ - 18.6	დდ - 0

დაკავებულობის დატვირთვა
დაკავებულობის დატვირთვის ფაქტორი
დაკავებულობის ჯგუფი

- გასასვლელამდე სავალი მანძილი
- მისაწვდომი სვლა გეზი
- 3 საათიანი ცეცხლმედეგობა
- 2 საათიანი ცეცხლმედეგობა
- 1 საათიანი ცეცხლმედეგობა
- სახანძრო სახელო
- კარის ცეცხლმედეგობა

სახანძრო სომბოლოს აღმიშნელი

	სახანძრო მილდგარი
	წყლის დასალევი შადრევანი
	სახანძრო მისაერთებელი
	ხელის ცეცხლმაქრი
	ხელით სამართავი სახანძრო განგაშის ღილაკი
	დამკავებელთა შეტყობინების სისტემა
	ორმხრივი კავშირის სისტემა
	კვამლის ავტომატური აღმომჩენი
	კვამლის მორეაგირე მაუწყებელი
	ავტოსაშხეფი სისტემა
	ალტერნატიული ავტოსაშხეფი სისტემა
	ავარიული განათება
	საავარიო განათება
მიკროავტობუსის პარკინგთან მისაწვდომი გასასვლელი ნიშანი	მიკროავტობუსის პარკინგთან მისაწვდომი გასასვლელი ნიშანი
სართულის ამოსაცნობი ნიშანი	სართულის ამოსაცნობი ნიშანი
ნიშანი საგანგებო ვითარებაში ფართობის გამოყენების შესახებ	ნიშანი საგანგებო ვითარებაში ფართობის გამოყენების შესახებ
თავშესაფრის ფართობის ნიშანი	თავშესაფრის ფართობის ნიშანი
გასასვლელის ნიშანი	გასასვლელის ნიშანი ბრაილით
EXIT	გასასვლელის აღმნიშვნელი განათებული ნიშანი

დაკავებულობის ჯგუფის აღნიშვნები

დაკავებულობის ჯგუფი	დაკავებულობის ჯგუფის აღნიშვნა	ფერის კოდი
თავშეყრის ჯგუფი (თე)		RGB (34.139.34)
საქმიანი ჯგუფი (საქ)		RGB (79.12.187)
საგანმანათლებლო ჯგუფი (საგ)		RGB (245.99.20)
სამრეწველო ჯგუფი (სმ)		RGB (160.32.240)
დიდი საფრთხის შემქმნელი ჯგუფი (დსშ)		RGB (94.8.58)
თავშეყრის ჯგუფი (თე)		RGB (0.0.255)
საავადრო ჯგუფი (სვ)		RGB (255.0.0)
საცხოვრებელი ჯგუფი (სც)		RGB (220.185.0)
სასაწყობო ჯგუფი (სწ)		RGB (136.135.134)
დამხმარე ჯგუფი (დხ)		RGB (57.57.56)

ობიექტი
მრავალფუნქციური საცხოვრებელი კომპლექსი

მისამართი
თბილისი გორგასლის ქუჩა N40 ს.კ. 01.18.09.005.024

არქიტექტორი
ლ. ოქროპირიძე

კონსტრუქტორი
ზ. კიზირია

ექსპლიკაცია

შენიშვნები

1. ნახაზი მომზადებული მისაწვდომობის სტანდარტების მიხედვით.

2. ზომები მოცემულია მილიმეტრებში.

3. ხანძარსაწინააღმდეგო მანძილები საზოგადოებრივი ქუჩის და უკანა ეზოს მხარეს 9.0 მეტრზე მეტია.

4. ლიფტის შახტა აღჭურვილი იქნება ჰაერის დაწნევის სისტემით.

5. ჰაერის დაწნევის სისტემა უზრუნველყოფილი იქნება სათადარიგო ელმომარაგებით.

6. დენის გათიშვის შემთხვევაში სათადარიგო ელექტროსისტემა ავტომატურად გაანათებს გასასვლელ საშუალებებს.

7. კონსტრუქციული პროექტის დამუშავებისას დაცული იქნას I-A კონსტრუქციის ტიპის მოთხოვნები.

8. ხანძარსაწინააღმდეგო დაცვის სისტემების საინჟინრო დოკუმენტაცია დამუშავდეს 28.01.16 წ. #41 დადგენილების შესაბამისად.

ნახაზი
IV სართულის გეგმა ნიშნული +12.600

ფურცლის ზომა
A1 (841X594mm)

მასშტაბი
1:100

ფურცლის ნომერი
A.04

თბილისი 2021 წ.

V სამოუღლიანი მანქანა
ნიმუში +15.800

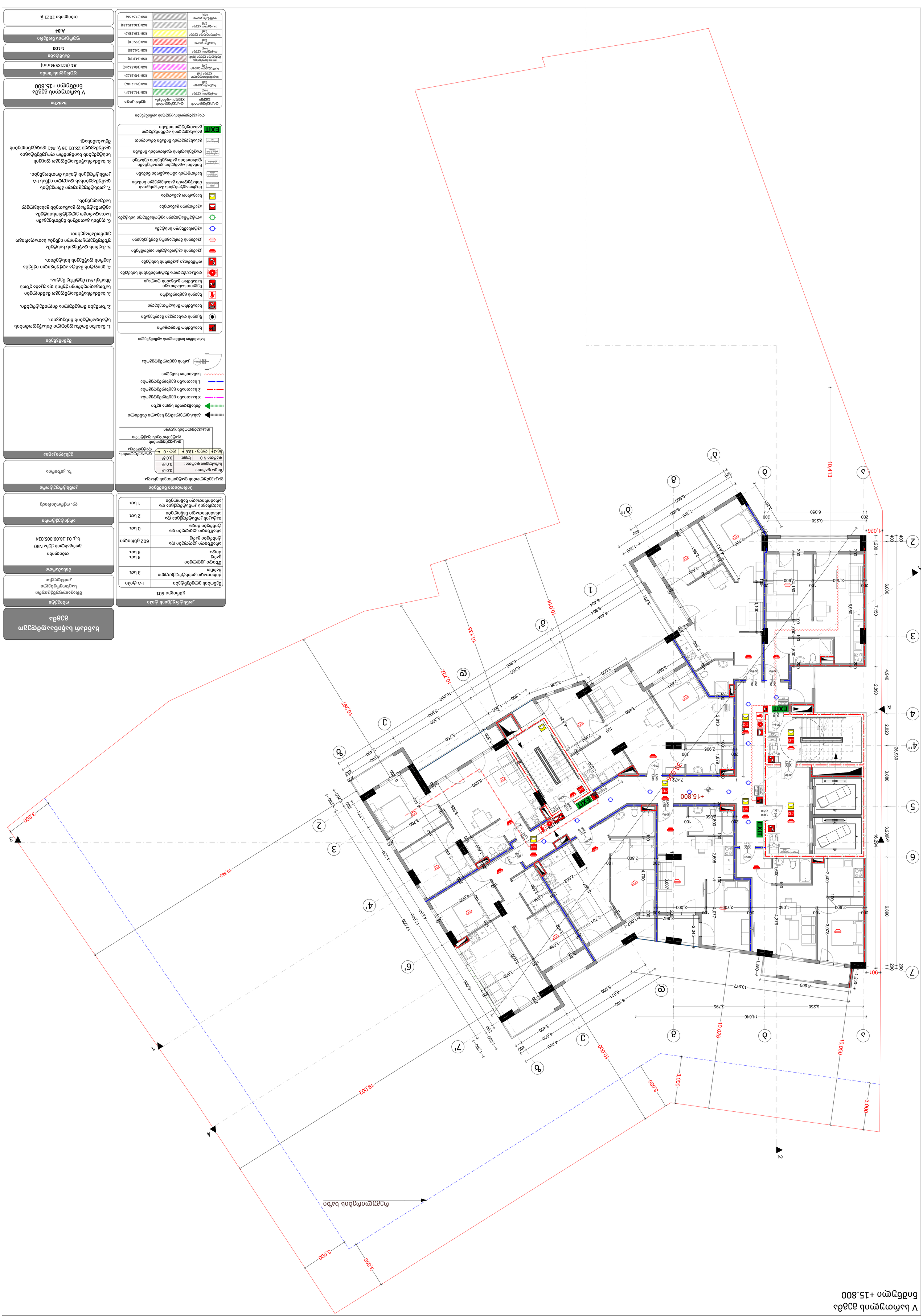
+15.800
10,413
26,930
16,294
6,000
7,150
1,200
1,026
2,890
4,940
2,020
3,880
6,890
3,200
1,250
901
10,014
10,135
10,297
10,722
19,560
19,002
3,000
10,050
10,025
14,646
6,250
5,795
13,977
5,800
6,071
6,100
5,900
6,404
6,804
5,291
6,250
6,050
6,600
7,200
8,400
3,261
3,381
3,150
2,900
2,995
2,813
2,899
3,099
3,460
3,000
3,528
5,900
6,700
16,000
5,300
5,750
3,800
3,400
5,560
3,929
3,700
4,229
4,600
17,000
1,771
4,000
3,700
3,400
1,800
2,602
2,402
2,701
5,887
2,596
2,500
3,600
5,600
6,000
4,000
4,000
3,400
1,200
1,200
7,472
2,880
2,698
2,800
4,700
3,607
2,900
2,701
3,867
1,067
4,077
3,000
2,760
4,050
4,379
3,978
2,900
2,400
1,600
2,045
1,250
1,250
2,600
2,880
2,880
2,991
3,600
1,100
4,473
3,100
2,880
1,200
400
2,880
2,880
2,880

VI նահանգային ճշգրտ
ճանապարհ +19.000

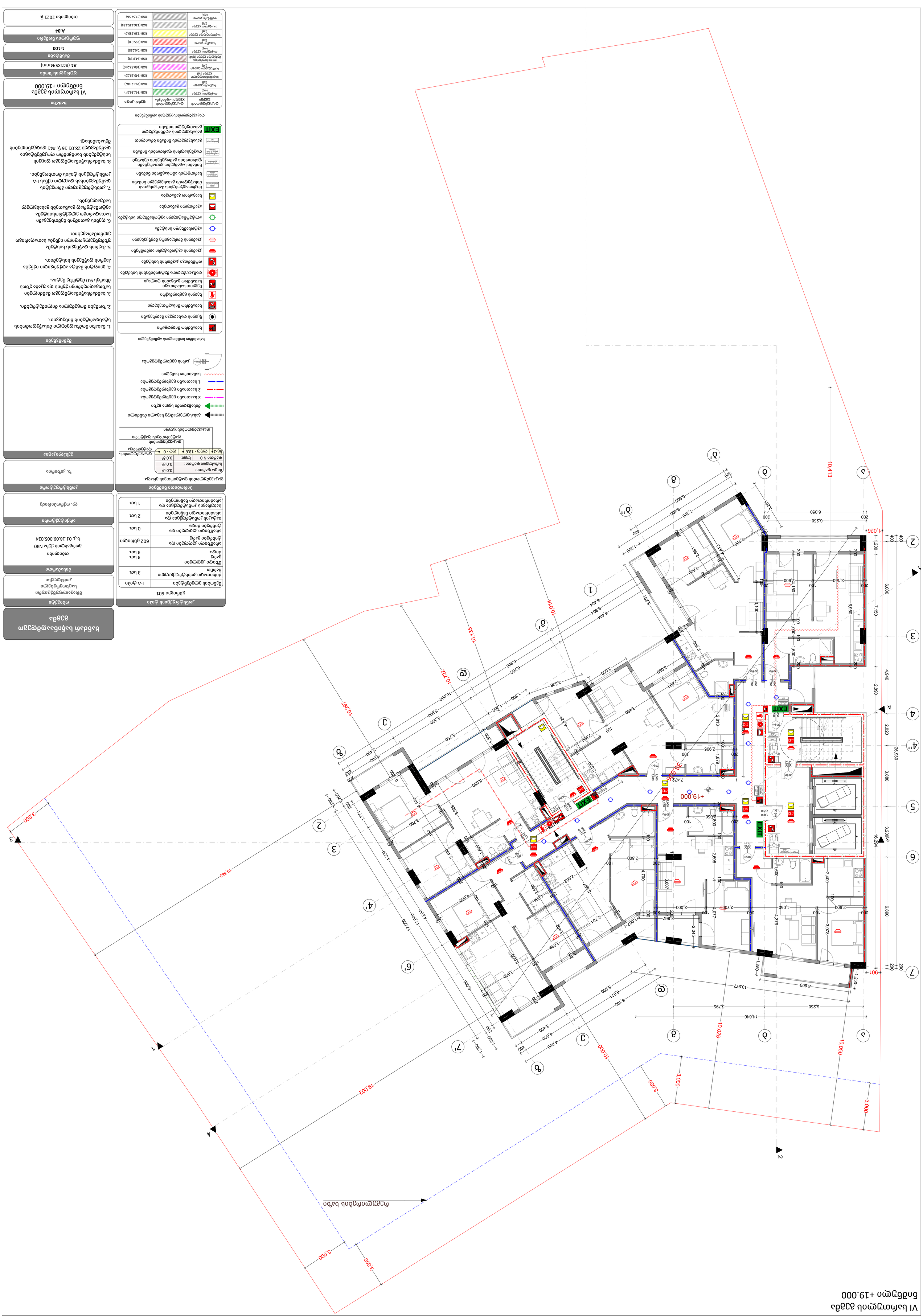

ճանապարհային նշանների ցանկ

	նախազգուշացնող նշաններ
	Կարգավորող նշաններ
	Ցուցանակներ
	Ծառայողական նշաններ
	Տեղեկատվական նշաններ
	Սպասարկման նշաններ
	Լրացուցիչ տեղեկատվական նշաններ

Ճանապարհային նշանների տեղադրման սխեմա

Ճանապարհային նշանների տեղադրման սխեմա	էջ. 3
Ճանապարհային նշանների նկարագրություն	էջ. 4

Ճանապարհային նշանների նկարագրություն

1.1	Վտանգավոր ոլորան դեպի աջ
1.2	Վտանգավոր ոլորան դեպի ձախ
1.3	Վտանգավոր ոլորանների շարան, որից առաջինը դեպի աջ է
1.4	Վտանգավոր ոլորանների շարան, որից առաջինը դեպի ձախ է
1.5	Վտանգավոր իջվածք
1.6	Վտանգավոր բլրակ
1.7	Ճանապարհ՝ նեղացող աջից
1.8	Ճանապարհ՝ նեղացող ձախից
1.9	Ճանապարհ՝ նեղացող երկու կողմերից
1.10	Ճանապարհ՝ նեղացող աջից
1.11	Ճանապարհ՝ նեղացող ձախից
1.12	Ճանապարհ՝ նեղացող երկու կողմերից
1.13	Ուղեկցվող երկաթգծային հատում՝ առանց արգելափակոցների
1.14	Ուղեկցվող երկաթգծային հատում՝ արգելափակոցներով
1.15	Ուղեկցվող տրամվայագծային հատում՝ առանց արգելափակոցների
1.16	Ուղեկցվող տրամվայագծային հատում՝ արգելափակոցներով
1.17	Ուղեկցվող երկաթգծային հատում՝ առանց արգելափակոցների, որը գտնվում է ճանապարհի մոտ
1.18	Ուղեկցվող երկաթգծային հատում՝ արգելափակոցներով, որը գտնվում է ճանապարհի մոտ
1.19	Ուղեկցվող տրամվայագծային հատում՝ առանց արգելափակոցների, որը գտնվում է ճանապարհի մոտ
1.20	Ուղեկցվող տրամվայագծային հատում՝ արգելափակոցներով, որը գտնվում է ճանապարհի մոտ
1.21	Ուղեկցվող տրամվայագծային հատում՝ առանց արգելափակոցների, որը գտնվում է ճանապարհի մոտ
1.22	Ուղեկցվող տրամվայագծային հատում՝ արգելափակոցներով, որը գտնվում է ճանապարհի մոտ
1.23	Ուղեկցվող տրամվայագծային հատում՝ առանց արգելափակոցների, որը գտնվում է ճանապարհի մոտ
1.24	Ուղեկցվող տրամվայագծային հատում՝ արգելափակոցներով, որը գտնվում է ճանապարհի մոտ
1.25	Ուղեկցվող տրամվայագծային հատում՝ առանց արգելափակոցների, որը գտնվում է ճանապարհի մոտ
1.26	Ուղեկցվող տրամվայագծային հատում՝ արգելափակոցներով, որը գտնվում է ճանապարհի մոտ
1.27	Ուղեկցվող տրամվայագծային հատում՝ առանց արգելափակոցների, որը գտնվում է ճանապարհի մոտ
1.28	Ուղեկցվող տրամվայագծային հատում՝ արգելափակոցներով, որը գտնվում է ճանապարհի մոտ
1.29	Ուղեկցվող տրամվայագծային հատում՝ առանց արգելափակոցների, որը գտնվում է ճանապարհի մոտ
1.30	Ուղեկցվող տրամվայագծային հատում՝ արգելափակոցներով, որը գտնվում է ճանապարհի մոտ
1.31	Ուղեկցվող տրամվայագծային հատում՝ առանց արգելափակոցների, որը գտնվում է ճանապարհի մոտ
1.32	Ուղեկցվող տրամվայագծային հատում՝ արգելափակոցներով, որը գտնվում է ճանապարհի մոտ
1.33	Ուղեկցվող տրամվայագծային հատում՝ առանց արգելափակոցների, որը գտնվում է ճանապարհի մոտ
1.34	Ուղեկցվող տրամվայագծային հատում՝ արգելափակոցներով, որը գտնվում է ճանապարհի մոտ
1.35	Ուղեկցվող տրամվայագծային հատում՝ առանց արգելափակոցների, որը գտնվում է ճանապարհի մոտ
1.36	Ուղեկցվող տրամվայագծային հատում՝ արգելափակոցներով, որը գտնվում է ճանապարհի մոտ
1.37	Ուղեկցվող տրամվայագծային հատում՝ առանց արգելափակոցների, որը գտնվում է ճանապարհի մոտ
1.38	Ուղեկցվող տրամվայագծային հատում՝ արգելափակոցներով, որը գտնվում է ճանապարհի մոտ
1.39	Ուղեկցվող տրամվայագծային հատում՝ առանց արգելափակոցների, որը գտնվում է ճանապարհի մոտ
1.40	Ուղեկցվող տրամվայագծային հատում՝ արգելափակոցներով, որը գտնվում է ճանապարհի մոտ
1.41	Ուղեկցվող տրամվայագծային հատում՝ առանց արգելափակոցների, որը գտնվում է ճանապարհի մոտ
1.42	Ուղեկցվող տրամվայագծային հատում՝ արգելափակոցներով, որը գտնվում է ճանապարհի մոտ
1.43	Ուղեկցվող տրամվայագծային հատում՝ առանց արգելափակոցների, որը գտնվում է ճանապարհի մոտ
1.44	Ուղեկցվող տրամվայագծային հատում՝ արգելափակոցներով, որը գտնվում է ճանապարհի մոտ
1.45	Ուղեկցվող տրամվայագծային հատում՝ առանց արգելափակոցների, որը գտնվում է ճանապարհի մոտ
1.46	Ուղեկցվող տրամվայագծային հատում՝ արգելափակոցներով, որը գտնվում է ճանապարհի մոտ
1.47	Ուղեկցվող տրամվայագծային հատում՝ առանց արգելափակոցների, որը գտնվում է ճանապարհի մոտ
1.48	Ուղեկցվող տրամվայագծային հատում՝ արգելափակոցներով, որը գտնվում է ճանապարհի մոտ
1.49	Ուղեկցվող տրամվայագծային հատում՝ առանց արգելափակոցների, որը գտնվում է ճանապարհի մոտ
1.50	Ուղեկցվող տրամվայագծային հատում՝ արգելափակոցներով, որը գտնվում է ճանապարհի մոտ
1.51	Ուղեկցվող տրամվայագծային հատում՝ առանց արգելափակոցների, որը գտնվում է ճանապարհի մոտ
1.52	Ուղեկցվող տրամվայագծային հատում՝ արգելափակոցներով, որը գտնվում է ճանապարհի մոտ
1.53	Ուղեկցվող տրամվայագծային հատում՝ առանց արգելափակոցների, որը գտնվում է ճանապարհի մոտ
1.54	Ուղեկցվող տրամվայագծային հատում՝ արգելափակոցներով, որը գտնվում է ճանապարհի մոտ
1.55	Ուղեկցվող տրամվայագծային հատում՝ առանց արգելափակոցների, որը գտնվում է ճանապարհի մոտ
1.56	Ուղեկցվող տրամվայագծային հատում՝ արգելափակոցներով, որը գտնվում է ճանապարհի մոտ
1.57	Ուղեկցվող տրամվայագծային հատում՝ առանց արգելափակոցների, որը գտնվում է ճանապարհի մոտ
1.58	Ուղեկցվող տրամվայագծային հատում՝ արգելափակոցներով, որը գտնվում է ճանապարհի մոտ
1.59	Ուղեկցվող տրամվայագծային հատում՝ առանց արգելափակոցների, որը գտնվում է ճանապարհի մոտ
1.60	Ուղեկցվող տրամվայագծային հատում՝ արգելափակոցներով, որը գտնվում է ճանապարհի մոտ
1.61	Ուղեկցվող տրամվայագծային հատում՝ առանց արգելափակոցների, որը գտնվում է ճանապարհի մոտ
1.62	Ուղեկցվող տրամվայագծային հատում՝ արգելափակոցներով, որը գտնվում է ճանապարհի մոտ
1.63	Ուղեկցվող տրամվայագծային հատում՝ առանց արգելափակոցների, որը գտնվում է ճանապարհի մոտ
1.64	Ուղեկցվող տրամվայագծային հատում՝ արգելափակոցներով, որը գտնվում է ճանապարհի մոտ
1.65	Ուղեկցվող տրամվայագծային հատում՝ առանց արգելափակոցների, որը գտնվում է ճանապարհի մոտ
1.66	Ուղեկցվող տրամվայագծային հատում՝ արգելափակոցներով, որը գտնվում է ճանապարհի մոտ
1.67	Ուղեկցվող տրամվայագծային հատում՝ առանց արգելափակոցների, որը գտնվում է ճանապարհի մոտ
1.68	Ուղեկցվող տրամվայագծային հատում՝ արգելափակոցներով, որը գտնվում է ճանապարհի մոտ
1.69	Ուղեկցվող տրամվայագծային հատում՝ առանց արգելափակոցների, որը գտնվում է ճանապարհի մոտ
1.70	Ուղեկցվող տրամվայագծային հատում՝ արգելափակոցներով, որը գտնվում է ճանապարհի մոտ
1.71	Ուղեկցվող տրամվայագծային հատում՝ առանց արգելափակոցների, որը գտնվում է ճանապարհի մոտ
1.72	Ուղեկցվող տրամվայագծային հատում՝ արգելափակոցներով, որը գտնվում է ճանապարհի մոտ
1.73	Ուղեկցվող տրամվայագծային հատում՝ առանց արգելափակոցների, որը գտնվում է ճանապարհի մոտ
1.74	Ուղեկցվող տրամվայագծային հատում՝ արգելափակոցներով, որը գտնվում է ճանապարհի մոտ
1.75	Ուղեկցվող տրամվայագծային հատում՝ առանց արգելափակոցների, որը գտնվում է ճանապարհի մոտ
1.76	Ուղեկցվող տրամվայագծային հատում՝ արգելափակոցներով, որը գտնվում է ճանապարհի մոտ
1.77	Ուղեկցվող տրամվայագծային հատում՝ առանց արգելափակոցների, որը գտնվում է ճանապարհի մոտ
1.78	Ուղեկցվող տրամվայագծային հատում՝ արգելափակոցներով, որը գտնվում է ճանապարհի մոտ
1.79	Ուղեկցվող տրամվայագծային հատում՝ առանց արգելափակոցների, որը գտնվում է ճանապարհի մոտ
1.80	Ուղեկցվող տրամվայագծային հատում՝ արգելափակոցներով, որը գտնվում է ճանապարհի մոտ
1.81	Ուղեկցվող տրամվայագծային հատում՝ առանց արգելափակոցների, որը գտնվում է ճանապարհի մոտ
1.82	Ուղեկցվող տրամվայագծային հատում՝ արգելափակոցներով, որը գտնվում է ճանապարհի մոտ
1.83	Ուղեկցվող տրամվայագծային հատում՝ առանց արգելափակոցների, որը գտնվում է ճանապարհի մոտ
1.84	Ուղեկցվող տրամվայագծային հատում՝ արգելափակոցներով, որը գտնվում է ճանապարհի մոտ
1.85	Ուղեկցվող տրամվայագծային հատում՝ առանց արգելափակոցների, որը գտնվում է ճանապարհի մոտ
1.86	Ուղեկցվող տրամվայագծային հատում՝ արգելափակոցներով, որը գտնվում է ճանապարհի մոտ
1.87	Ուղեկցվող տրամվայագծային հատում՝ առանց արգելափակոցների, որը գտնվում է ճանապարհի մոտ
1.88	Ուղեկցվող տրամվայագծային հատում՝ արգելափակոցներով, որը գտնվում է ճանապարհի մոտ
1.89	Ուղեկցվող տրամվայագծային հատում՝ առանց արգելափակոցների, որը գտնվում է ճանապարհի մոտ
1.90	Ուղեկցվող տրամվայագծային հատում՝ արգելափակոցներով, որը գտնվում է ճանապարհի մոտ
1.91	Ուղեկցվող տրամվայագծային հատում՝ առանց արգելափակոցների, որը գտնվում է ճանապարհի մոտ
1.92	Ուղեկցվող տրամվայագծային հատում՝ արգելափակոցներով, որը գտնվում է ճանապարհի մոտ
1.93	Ուղեկցվող տրամվայագծային հատում՝ առանց արգելափակոցների, որը գտնվում է ճանապարհի մոտ
1.94	Ուղեկցվող տրամվայագծային հատում՝ արգելափակոցներով, որը գտնվում է ճանապարհի մոտ
1.95	Ուղեկցվող տրամվայագծային հատում՝ առանց արգելափակոցների, որը գտնվում է ճանապարհի մոտ
1.96	Ուղեկցվող տրամվայագծային հատում՝ արգելափակոցներով, որը գտնվում է ճանապարհի մոտ
1.97	Ուղեկցվող տրամվայագծային հատում՝ առանց արգելափակոցների, որը գտնվում է ճանապարհի մոտ
1.98	Ուղեկցվող տրամվայագծային հատում՝ արգելափակոցներով, որը գտնվում է ճանապարհի մոտ
1.99	Ուղեկցվող տրամվայագծային հատում՝ առանց արգելափակոցների, որը գտնվում է ճանապարհի մոտ
1.100	Ուղեկցվող տրամվայագծային հատում՝ արգելափակոցներով, որը գտնվում է ճանապարհի մոտ

Ճանապարհային նշանների նկարագրություն

2.1	Ճանապարհ՝ առաջնահերթություն ունեցող
2.2	Ճանապարհ՝ առաջնահերթությունը վերացնող
2.3	Ճանապարհ՝ առաջնահերթություն ունեցող, որի վրա կան միակողմանի երթևեկության հատվածներ
2.4	Տրանսպորտային միջոցների երթևեկությունն արգելող նշան
2.5	Մեծ քաշի տրանսպորտային միջոցների երթևեկությունն արգելող նշան
2.6	Ավտոբուսների երթևեկությունն արգելող նշան
2.7	Բեռնատարների երթևեկությունն արգելող նշան
2.8	Տրակտորների և ինքնագնաց մեքենաների երթևեկությունն արգելող նշան
2.9	Հեծանիվների երթևեկությունն արգելող նշան
2.10	Հետիոտների երթևեկությունն արգելող նշան
2.11	Ձիավոր անցորդների երթևեկությունն արգելող նշան
2.12	Տրանսպորտային միջոցների շարասյունների երթևեկությունն արգելող նշան
2.13	Վտանգավոր նյութեր տեղափոխող տրանսպորտային միջոցների երթևեկությունն արգելող նշան
2.14	Ճանապարհ՝ նեղացող աջից
2.15	Ճանապարհ՝ նեղացող ձախից
2.16	Ճանապարհ՝ նեղացող երկու կողմերից
2.17	Ճանապարհ՝ նեղացող աջից
2.18	Ճանապարհ՝ նեղացող ձախից
2.19	Ճանապարհ՝ նեղացող երկու կողմերից
2.20	Ուղեկցվող երկաթգծային հատում՝ առանց արգելափակոցների
2.21	Ուղեկցվող երկաթգծային հատում՝ արգելափակոցներով
2.22	Ուղեկցվող տրամվայագծային հատում՝ առանց արգելափակոցների
2.23	Ուղեկցվող տրամվայագծային հատում՝ արգելափակոցներով
2.24	Ուղեկցվող տրամվայագծային հատում՝ առանց արգելափակոցների, որը գտնվում է ճանապարհի մոտ
2.25	Ուղեկցվող տրամվայագծային հատում՝ արգելափակոցներով, որը գտնվում է ճանապարհի մոտ
2.26	Ուղեկցվող տրամվայագծային հատում՝ առանց արգելափակոցների, որը գտնվում է ճանապարհի մոտ
2.27	Ուղեկցվող տրամվայագծային հատում՝ արգելափակոցներով, որը գտնվում է ճանապարհի մոտ
2.28	Ուղեկցվող տրամվայագծային հատում՝ առանց արգելափակոցների, որը գտնվում է ճանապարհի մոտ
2.29	Ուղեկցվող տրամվայագծային հատում՝ արգելափակոցներով, որը գտնվում է ճանապարհի մոտ
2.30	Ուղեկցվող տրամվայագծային հատում՝ առանց արգելափակոցների, որը գտնվում է ճանապարհի մոտ
2.31	Ուղեկցվող տրամվայագծային հատում՝ արգելափակոցներով, որը գտնվում է ճանապարհի մոտ
2.32	Ուղեկցվող տրամվայագծային հատում՝ առանց արգելափակոցների, որը գտնվում է ճանապարհի մոտ
2.33	Ուղեկցվող տրամվայագծային հատում՝ արգելափակոցներով, որը գտնվում է ճանապարհի մոտ
2.34	Ուղեկցվող տրամվայագծային հատում՝ առանց արգելափակոցների, որը գտնվում է ճանապարհի մոտ
2.35	Ուղեկցվող տրամվայագծային հատում՝ արգելափակոցներով, որը գտնվում է ճանապարհի մոտ
2.36	Ուղեկցվող տրամվայագծային հատում՝ առանց արգելափակոցների, որը գտնվում է ճանապարհի մոտ
2.37	Ուղեկցվող տրամվայագծային հատում՝ արգելափակոցներով, որը գտնվում է ճանապարհի մոտ
2.38	Ուղեկցվող տրամվայագծային հատում՝ առանց արգելափակոցների, որը գտնվում է ճանապարհի մոտ
2.39	Ուղեկցվող տրամվայագծային հատում՝ արգելափակոցներով, որը գտնվում է ճանապարհի մոտ
2.40	Ուղեկցվող տրամվայագծային հատում՝ առանց արգելափակոցների, որը գտնվում է ճանապարհի մոտ
2.41	Ուղեկցվող տրամվայագծային հատում՝ արգելափակոցներով, որը գտնվում է ճանապարհի մոտ
2.42	Ուղեկցվող տրամվայագծային հատում՝ առանց արգելափակոցների, որը գտնվում է ճանապարհի մոտ
2.43	Ուղեկցվող տրամվայագծային հատում՝ արգելափակոցներով, որը գտնվում է ճանապարհի մոտ
2.44	Ուղեկցվող տրամվայագծային հատում՝ առանց արգելափակոցների, որը գտնվում է ճանապարհի մոտ
2.45	Ուղեկցվող տրամվայագծային հատում՝ արգելափակոցներով, որը գտնվում է ճանապարհի մոտ
2.46	Ուղեկցվող տրամվայագծային հատում՝ առանց արգելափակոցների, որը գտնվում է ճանապարհի մոտ
2.47	Ուղեկցվող տրամվայագծային հատում՝ արգելափակոցներով, որը գտնվում է ճանապարհի մոտ
2.48	Ուղեկցվող տրամվայագծային հատում՝ առանց արգելափակոցների, որը գտնվում է ճանապարհի մոտ
2.49	Ուղեկցվող տրամվայագծային հատում՝ արգելափակոցներով, որը գտնվում է ճանապարհի մոտ
2.50	Ուղեկցվող տրամվայագծային հատում՝ առանց արգելափակոցների, որը գտնվում է ճանապարհի մոտ
2.51	Ուղեկցվող տրամվայագծային հատում՝ արգելափակոցներով, որը գտնվում է ճանապարհի մոտ
2.52	Ուղեկցվող տրամվայագծային հատում՝ առանց արգելափակոցների, որը գտնվում է ճանապարհի մոտ
2.53	Ուղեկցվող տրամվայագծային հատում՝ արգելափակոցներով, որը գտնվում է ճանապարհի մոտ
2.54	Ուղեկցվող տրամվայագծային հատում՝ առանց արգելափակոցների, որը գտնվում է ճանապարհի մոտ
2.55	Ուղեկցվող տրամվայագծային հատում՝ արգելափակոցներով, որը գտնվում է ճանապարհի մոտ
2.56	Ուղեկցվող տրամվայագծային հատում՝ առանց արգելափակոցների, որը գտնվում է ճանապարհի մոտ
2.57	Ուղեկցվող տրամվայագծային հատում՝ արգելափակոցներով, որը գտնվում է ճանապարհի մոտ
2.58	Ուղեկցվող տրամվայագծային հատում՝ առանց արգելափակոցների, որը գտնվում է ճանապարհի մոտ
2.59	Ուղեկցվող տրամվայագծային հատում՝ արգելափակոցներով, որը գտնվում է ճանապարհի մոտ
2.60	Ուղեկցվող տրամվայագծային հատում՝ առանց արգելափակոցների, որը գտնվում է ճանապարհի մոտ
2.61	Ուղեկցվող տրամվայագծային հատում՝ արգելափակոցներով, որը գտնվում է ճանապարհի մոտ
2.62	Ուղեկցվող տրամվայագծային հատում՝ առանց արգելափակոցների, որը գտնվում է ճանապարհի մոտ
2.63	Ուղեկցվող տրամվայագծային հատում՝ արգելափակոցներով, որը գտնվում է ճանապարհի մոտ
2.64	Ուղեկցվող տրամվայագծային հատում՝ առանց արգելափակոցների, որը գտնվում է ճանապարհի մոտ
2.65	Ուղեկցվող տրամվայագծային հատում՝ արգելափակոցներով, որը գտնվում է ճանապարհի մոտ
2.66	Ուղեկցվող տրամվայագծային հատում՝ առանց արգելափակոցների, որը գտնվում է ճանապարհի մոտ
2.67	Ուղեկցվող տրամվայագծային հատում՝ արգելափակոցներով, որը գտնվում է ճանապարհի մոտ
2.68	Ուղեկցվող տրամվայագծային հատում՝ առանց արգելափակոցների, որը գտնվում է ճանապարհի մոտ
2.69	Ուղեկցվող տրամվայագծային հատում՝ արգելափակոցներով, որը գտնվում է ճանապարհի մոտ
2.70	Ուղեկցվող տրամվայագծային հատում՝ առանց արգելափակոցների, որը գտնվում է ճանապարհի մոտ
2.71	Ուղեկցվող տրամվայագծային հատում՝ արգելափակոցներով, որը գտնվում է ճանապարհի մոտ
2.72	Ուղեկցվող տրամվայագծային հատում՝ առանց արգելափակոցների, որը գտնվում է ճանապարհի մոտ
2.73	Ուղեկցվող տրամվայագծային հատում՝ արգելափակոցներով, որը գտնվում է ճանապարհի մոտ
2.74	Ուղեկցվող տրամվայագծային հատում՝ առանց արգելափակոցների, որը գտնվում է ճանապարհի մոտ
2.75	Ուղեկցվող տրամվայագծային հատում՝ արգելափակոցներով, որը գտնվում է ճանապարհի մոտ
2.76	Ուղեկցվող տրամվայագծային հատում՝ առանց արգելափակոցների, որը գտնվում է ճանապարհի մոտ
2.77	Ուղեկցվող տրամվայագծային հատում՝ արգելափակոցներով, որը գտնվում է ճանապարհի մոտ
2.78	Ուղեկցվող տրամվայագծային հատում՝ առանց արգելափակոցների, որը գտնվում է ճանապարհի մոտ
2.79	Ուղեկցվող տրամվայագծային հատում՝ արգելափակոցներով, որը գտնվում է ճանապարհի մոտ
2.80	Ուղեկցվող տրամվայագծային հատում՝ առանց արգելափակոցների, որը գտնվում է ճանապարհի մոտ
2.81	Ուղեկցվող տրամվայագծային հատում՝ արգելափակոցներով, որը գտնվում է ճանապարհի մոտ
2.82	Ուղեկցվող տրամվայագծային հատում՝ առանց արգելափակոցների, որը գտնվում է ճանապարհի մոտ
2.83	Ուղեկցվող տրամվայագծային հատում՝ արգելափակոցներով, որը գտնվում է ճանապարհի մոտ
2.84	Ուղեկցվող տրամվայագծային հատում՝ առանց արգելափակոցների, որը գտնվում է ճանապարհի մոտ
2.85	Ուղեկցվող տրամվայագծային հատում՝ արգելափակոցներով, որը գտնվում է ճանապարհի մոտ
2.86	Ուղեկցվող տրամվայագծային հատում՝ առանց արգելափակոցների, որը գտնվում է ճանապարհի մոտ
2.87	Ուղեկցվող տրամվայագծային հատում՝ արգելափակոցներով, որը գտնվում է ճանապարհի մոտ
2.88	Ուղեկցվող տրամվայագծային հատում՝ առանց արգելափակոցների, որը գտնվում է ճանապարհի մոտ
2.89	Ուղեկցվող տրամվայագծային հատում՝ արգելափակոցներով, որը գտնվում է ճանապարհի մոտ
2.90	Ուղեկցվող տրամվայագծային հատում՝ առանց արգելափակոցների, որը գտնվում է ճանապարհի մոտ
2.91	Ուղեկցվող տրամվայագծային հատում՝ արգելափակոցներով, որը գտնվում է ճանապարհի մոտ
2.92	Ուղեկցվող տրամվայագծային հատում՝ առանց արգելափակոցների, որը գտնվում է ճանապարհի մոտ
2.93	Ուղեկցվող տրամվայագծային հատում՝ արգելափակոցներով, որը գտնվում է ճանապարհի մոտ
2.94	Ուղեկցվող տրամվայագծային հատում՝ առանց արգելափակոցների, որը գտնվում է ճանապարհի մոտ
2.95	Ուղեկցվող տրամվայագծային հատում՝ արգելափակոցներով, որը գտնվում է ճանապարհի մոտ
2.96	Ուղեկցվող տրամվայագծային հատում՝ առանց արգելափակոցների, որը գտնվում է ճանապարհի մոտ
2.97	Ուղեկցվող տրամվայագծային հատում՝ արգելափակոցներով, որը գտնվում է ճանապարհի մոտ
2.98	Ուղեկցվող տրամվայագծային հատում՝ առանց արգելափակոցների, որը գտնվում է ճանապարհի մոտ
2.99	Ուղեկցվող տրամվայագծային հատում՝ արգելափակոցներով, որը գտնվում է ճանապարհի մոտ
2.100	Ուղեկցվող տրամվայագծային հատում՝ առանց արգելափակոցների, որը գտնվում է ճանապարհի մոտ

Ճանապարհային նշանների նկարագրություն

3.1	Ճանապարհ՝ առաջնահերթություն ունեցող
3.2	Ճանապարհ՝ առաջնահերթությունը վերացնող
3.3	Ճանապարհ՝ առաջնահերթություն ունեցող, որի վրա կան միակողմանի երթևեկության հատվածներ
3.4	Տրանսպորտային միջոցների երթևեկությունն արգելող նշան
3.5	Մեծ քաշի տրանսպորտային միջոցների երթևեկությունն արգելող նշան
3.6	Ավտոբուսների երթևեկությունն արգելող նշան
3.7	Բեռնատարների երթևեկությունն արգելող նշան
3.8	Տրակտորների և ինքնագնաց մեքենաների երթևեկությունն արգելող նշան
3.9	Հեծանիվների երթևեկությունն արգելող նշան
3.10	Հետիոտների երթևեկությունն արգելող նշան
3.11	Ձիավոր անցորդների երթևեկությունն արգելող նշան
3.12	Տրանսպորտային միջոցների շարասյունների երթևեկությունն արգելող նշան
3.13	Վտանգավոր նյութեր տեղափոխող տրանսպորտային միջոցների երթևեկությունն արգելող նշան
3.14	Ճանապարհ՝ նեղացող աջից
3.15	Ճանապարհ՝ նեղացող ձախից
3.16	Ճանապարհ՝ նեղացող երկու կողմերից
3.17	Ճանապարհ՝ նեղացող աջից
3.18	Ճանապարհ՝ նեղացող ձախից
3.19	Ճանապարհ՝ նեղացող երկու կողմերից
3.20	Ուղեկցվող երկաթգծային հատում՝ առանց արգելափակոցների
3.21	Ուղեկցվող երկաթգծային հատում՝ արգելափակոցներով
3.22	Ուղեկցվող տրամվայագծային հատում՝ առանց արգելափակոցների
3.23	Ուղեկցվող տրամվայագծային հատում՝ արգելափակոցներով
3.24	Ուղեկցվող տրամվայագծային հատում՝ առանց արգելափակոցների, որը գտնվում է ճանապարհի մոտ
3.25	Ուղեկցվող տրամվայագծային հատում՝ արգելափակոցներով, որը գտնվում է ճանապարհի մոտ
3.26	Ուղեկցվող տրամվայագծային հատում՝ առանց արգելափակոցների, որը գտնվում է ճանապարհի մոտ
3.27	Ուղեկցվող տրամվայագծային հատում՝ արգելափակոցներով, որը գտնվում է ճանապարհի մոտ
3.28	Ուղեկցվող տրամվայագծային հատում՝ առանց արգելափակոցների, որը գտնվում է ճանապարհի մոտ
3.29	Ուղեկցվող տրամվայագծային հատում՝ արգելափակոցներով, որը գտնվում է ճանապարհի մոտ
3.30	Ուղեկցվող տրամվայագծային հատում՝ առանց արգելափակոցների, որը գտնվում է ճանապարհի մոտ
3.31	Ուղեկցվող տրամվայագծային հատում՝ արգելափակոցներով, որը գտնվում է ճանապարհի մոտ
3.32	Ուղեկցվող տրամվայագծային հատում՝ առանց արգելափակոցների, որը գտնվում է ճանապարհի մոտ
3.33	Ուղեկցվող տրամվայագծային հատում՝ արգելափակոցներով, որը գտնվում է ճանապարհի մոտ
3.34	Ուղեկցվող տրամվայագծային հատում՝ առանց արգելափակոցների, որը գտնվում է ճանապարհի մոտ
3.35	Ուղեկցվող տրամվայագծային հատում՝ արգելափակոցներով, որը գտնվում է ճանապարհի մոտ
3.36	Ուղեկցվող տրամվայագծային հատում՝ առանց արգելափակոցների, որը գտնվում է ճանապարհի մոտ
3.37	Ուղեկցվող տրամվայագծային հատում՝ արգելափակոցներով, որը գտնվում է ճանապարհի մոտ
3.38	Ուղեկցվող տրամվայագծային հատում՝ առանց արգելափակոցների, որը գտնվում է ճանապարհի մոտ
3.39	Ուղեկցվող տրամվայագծային հատում՝ արգելափակոցներով, որը գտնվում է ճանապարհի մոտ
3.40	Ուղեկցվող տրամվայագծային հատում՝ առանց արգելափակոցների, որը գտնվում է ճանապարհի մոտ
3.41	Ուղեկցվող տրամվայագծային հատում՝ արգելափակոցներով, որը գտնվում է ճանապարհի մոտ
3.42	Ուղեկցվող տրամվայագծային հատում՝ առանց արգելափակոցների, որը գտնվում է ճանապարհի մոտ
3.43	Ուղեկցվող տրամվայագծային հատում՝ արգելափակոցներով, որը գտնվում է ճանապարհի մոտ
3.44	Ուղեկցվող տրամվայագծային հատում՝ առանց արգելափակոցների, որը գտնվում է ճանապարհի մոտ
3.45	Ուղեկցվող տրամվայագծային հատում՝ արգելափակոցներով, որը գտնվում է ճանապարհի մոտ
3.46	Ուղեկցվող տրամվայագծային հատում՝ առանց արգելափակոցների, որը գտնվում է ճանապարհի մոտ
3.47	Ուղեկցվող տրամվայագծային հատում՝ արգելափակոցներով, որը գտնվում է ճանապարհի մոտ
3.48	Ուղեկցվող տրամվայագծային հատում՝ առանց արգելափակոցների, որը գտնվում է ճանապարհի մոտ
3.49	Ուղեկցվող տրամվայագծային հատում՝ արգելափակոցներով, որը գտնվում է ճանապարհի մոտ
3.50	Ուղեկցվող տրամվայագծային հատում՝ առանց արգելափակոցների, որը գտնվում է ճանապարհի մոտ
3.51	Ուղեկցվող տրամվայագծային հատում՝ արգելափակոցներով, որը գտնվում է ճանապարհի մոտ
3.52	Ուղեկցվող տրամվայագծային հատում՝ առանց արգելափակոցների, որը գտնվում է ճանապարհի մոտ
3.53	Ուղեկցվող տրամվայագծային հատում՝ արգելափակոցներով, որը գտնվում է ճանապարհի մոտ
3.54	Ուղեկցվող տրամվայագծային հատում՝ առանց արգելափակոցների, որը գտնվում է ճանապարհի մոտ
3.55	Ուղեկցվող տրամվայագծային հատում՝ արգելափակոցներով, որը գտնվում է ճանապարհի մոտ
3.56	Ուղեկցվող տրամվայագծային հատում՝ առանց արգելափակոցների, որը գտնվում է ճանապարհի մոտ
3.57	Ուղեկցվող տրամվայագծային հատում՝ արգելափակոցներով, որը գտնվում է ճանապարհի մոտ
3.58	Ուղեկցվող տրամվայագծային հատում՝ առանց արգելափակոցների, որը գտնվում է ճանապարհի մոտ
3.59	Ուղեկցվող տրամվայագծային հատում՝ արգելափակոցներով, որը գտնվում է ճանապարհի մոտ
3.60	Ուղեկցվող տրամվայագծային հատում՝ առանց արգելափակոցների, որը գտնվում է ճանապարհի մոտ
3.61	Ուղեկցվող տրամվայագծային հատում՝ արգելափակոցներով, որը գտնվում է ճանապարհի մոտ
3.62	Ուղեկցվող տրամվայագծային հատում՝ առանց արգելափակոցների, որը գտնվում է ճանապարհի մոտ
3.63	Ուղեկցվող տրամվայագծային հատում՝ արգելափակոցներով, որը գտնվում է ճանապարհի մոտ
3.64	Ուղեկցվող տրամվայագծային հատում՝ առանց արգելափակոցների, որը գտնվում է ճանապարհի մոտ
3.65	Ուղեկցվող տրամվայագծային հատում՝ արգելափակոցներով, որը գտնվում է ճանապարհի մոտ
3.66	Ուղեկցվող տրամվայագծային հատում՝ առանց արգելափակոցների, որը գտնվում է ճանապարհի մոտ
3.67	Ուղեկցվող տրամվայագծային հատում՝ արգելափակոցներով, որը գտնվում է ճանապարհի մոտ
3.68	Ուղեկցվող տրամվայագծային հատում՝ առանց արգելափակոցների, որը գտնվում է ճանապարհի մոտ
3.69	Ուղեկցվող տրամվայագծային հատում՝ արգելափակոցներով, որը գտնվում է ճանապարհի մոտ
3.70	Ուղեկցվող տրամվայագծային հատում՝ առանց արգելափակոցների, որը գտնվում է ճանապարհի մոտ
3.71	Ուղեկցվող տրամվայագծային հատում՝ արգելափակոցներով, որը գտնվում է ճանապարհի մոտ
3.72	Ուղեկցվող տրամվայագծային հատում՝ առանց արգելափակոցների, որը գտնվում է ճանապարհի մ

VII სართულის გეგმა
ნიშნული +22.200

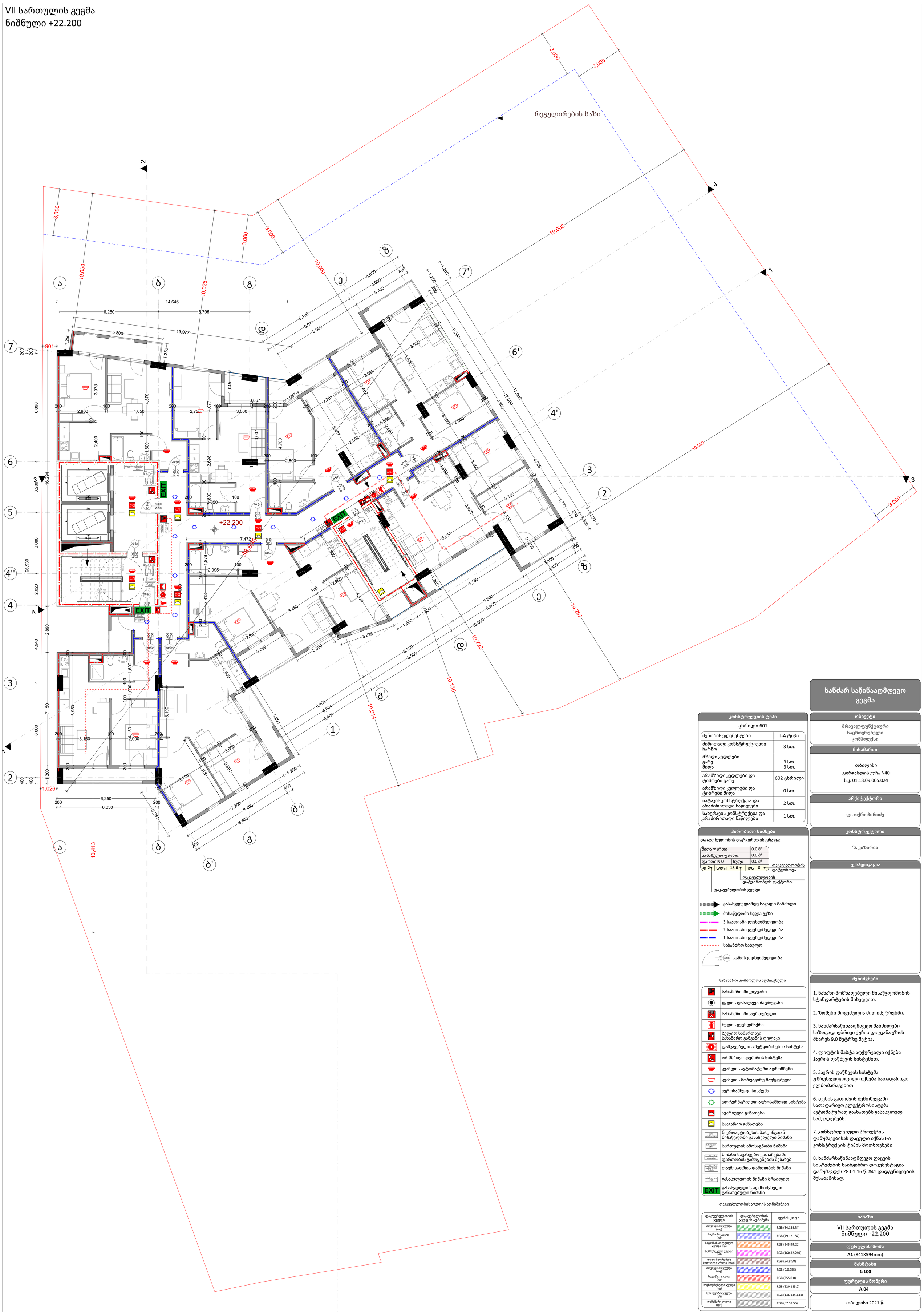

ხანძარ საწინააღმდეგო გეგმა

კონსტრუქციის ტიპი

ცხრილი 601

შენობის ელემენტები	I-A ტიპი
ძირითადი კონსტრუქციული ჩარჩო	3 სთ.
მზიდი კედლები გარე შიდა	 3 სთ. 3 სთ.
არამზიდი კედლები და ტიხრები გარე	602 ცხრილი
არამზიდი კედლები და ტიხრები შიდა	0 სთ.
იატაკის კონსტრუქცია და არაძირითადი ნაწილები	2 სთ.
სახურავის კონსტრუქცია და არაძირითადი ნაწილები	1 სთ.

პირობითი ნიშნები

დაკავებულობის დატვირთვის გრაფა:

შიდა ფართი:		0.0 მ²
საზახულო ფართი:		0.0 მ²
ფართი N 0	სულ:	0.0 მ²

სც-2 • დდფ - 18.6 • დდ - 0 • დაკავებულობის დატვირთვა

დაკავებულობის დატვირთვის ფაქტორი

დაკავებულობის ჯგუფი

- გასასვლელამდე სავალი მანძილი
- მისაწვდომი სვლა გეზი
- 3 საათიანი ცეცხლმედეგობა
- 2 საათიანი ცეცხლმედეგობა
- 1 საათიანი ცეცხლმედეგობა
- სახანძრო სახელო
- კარის ცეცხლმედეგობა

სახანძრო სიმბოლოს აღმიშნელი

	სახანძრო მილდგარი
	წყლის დასალევი შადრევანი
	სახანძრო მისაერთებელი
	ხელის ცეცხლმაქრი
	ხელით სამართავი სახანძრო განგაშის ღილაკი
	დამკავებელთა შეტყობინების სისტემა
	ორმხრივი კავშირის სისტემა
	კვამლის ავტომატური აღმომჩენი
	კვამლის მორეაგირე მაუწყებელი
	ავტოსაშხეფი სისტემა
	ალტერნატიული ავტოსაშხეფი სისტემა
	ავარიული განათება
	საავარიო განათება
მიკროავტობუსის პარკინგთან მისაწვდომი გასასვლელი ნიშანი	მიკროავტობუსის პარკინგთან მისაწვდომი გასასვლელი ნიშანი
სართულის ამოსაცნობი ნიშანი	სართულის ამოსაცნობი ნიშანი
ნიშანი საგანგებო ვითარებაში ფართობის გამოყენების შესახებ	ნიშანი საგანგებო ვითარებაში ფართობის გამოყენების შესახებ
თავშესაფრის ფართობის ნიშანი	თავშესაფრის ფართობის ნიშანი
გასასვლელის ნიშანი	გასასვლელის ნიშანი ბრაილით
EXIT	გასასვლელის აღმნიშვნელი განათებული ნიშანი

დაკავებულობის ჯგუფის აღნიშვნები

დაკავებულობის ჯგუფი	დაკავებულობის ჯგუფის აღნიშვნა	ფერის კოდი
თავშეყრის ჯგუფი (თე)		RGB (34.139.34)
საქმიანი ჯგუფი (სქ)		RGB (79.12.187)
საგანმანათლებლო ჯგუფი (სგ)		RGB (245.99.20)
სამრეწველო ჯგუფი (სმ)		RGB (160.32.240)
დიდი საფრთხის შემცველი ჯგუფი (დსშ)		RGB (94.8.58)
თავშეყრის ჯგუფი (თე)		RGB (0.0.255)
საავადრო ჯგუფი (სვ)		RGB (255.0.0)
საცხოვრებელი ჯგუფი (სც)		RGB (220.185.0)
სასაწყობო ჯგუფი (სწ)		RGB (136.135.134)
დამხმარე ჯგუფი (დხ)		RGB (57.57.56)

ობიექტი

მრავალფუნქციური საცხოვრებელი კომპლექსი

მისამართი

თბილისი
გორგასლის ქუჩა N40
ს.კ. 01.18.09.005.024

არქიტექტორი

ლ. ოქროპირიძე

კონსტრუქტორი

ზ. კიზირია

ექსპლიკაცია

შენიშვნები

1. ნახაზი მომზადებული მისაწვდომობის სტანდარტების მიხედვით.

2. ზომები მოცემულია მილიმეტრებში.

3. ხანძარსაწინააღმდეგო მანძილები საზოგადოებრივი ქუჩის და უკანა ეზოს მხარეს 9.0 მეტრზე მეტია.

4. ლიფტის შახტა აღჭურვილი იქნება ჰაერის დაწნევის სისტემით.

5. ჰაერის დაწნევის სისტემა უზრუნველყოფილი იქნება სათადარიგო ელმომარაგებით.

6. დენის გათიშვის შემთხვევაში სათადარიგო ელექტროსისტემა ავტომატურად გაანათებს გასასვლელ საშუალებებს.

7. კონსტრუქციული პროექტის დამუშავებისას დაცული იქნას I-A კონსტრუქციის ტიპის მოთხოვნები.

8. ხანძარსაწინააღმდეგო დაცვის სისტემების საინჟინრო დოკუმენტაცია დამუშავდეს 28.01.16 წ. #41 დადგენილების შესაბამისად.

ნახაზი

VII სართულის გეგმა
ნიშნული +22.200

ფურცლის ზომა

A1 (841X594mm)

მასშტაბი

1:100

ფურცლის ნომერი

A.04

თბილისი 2021 წ.

VIII სართულის გეგმა
ნიშნული +25.400

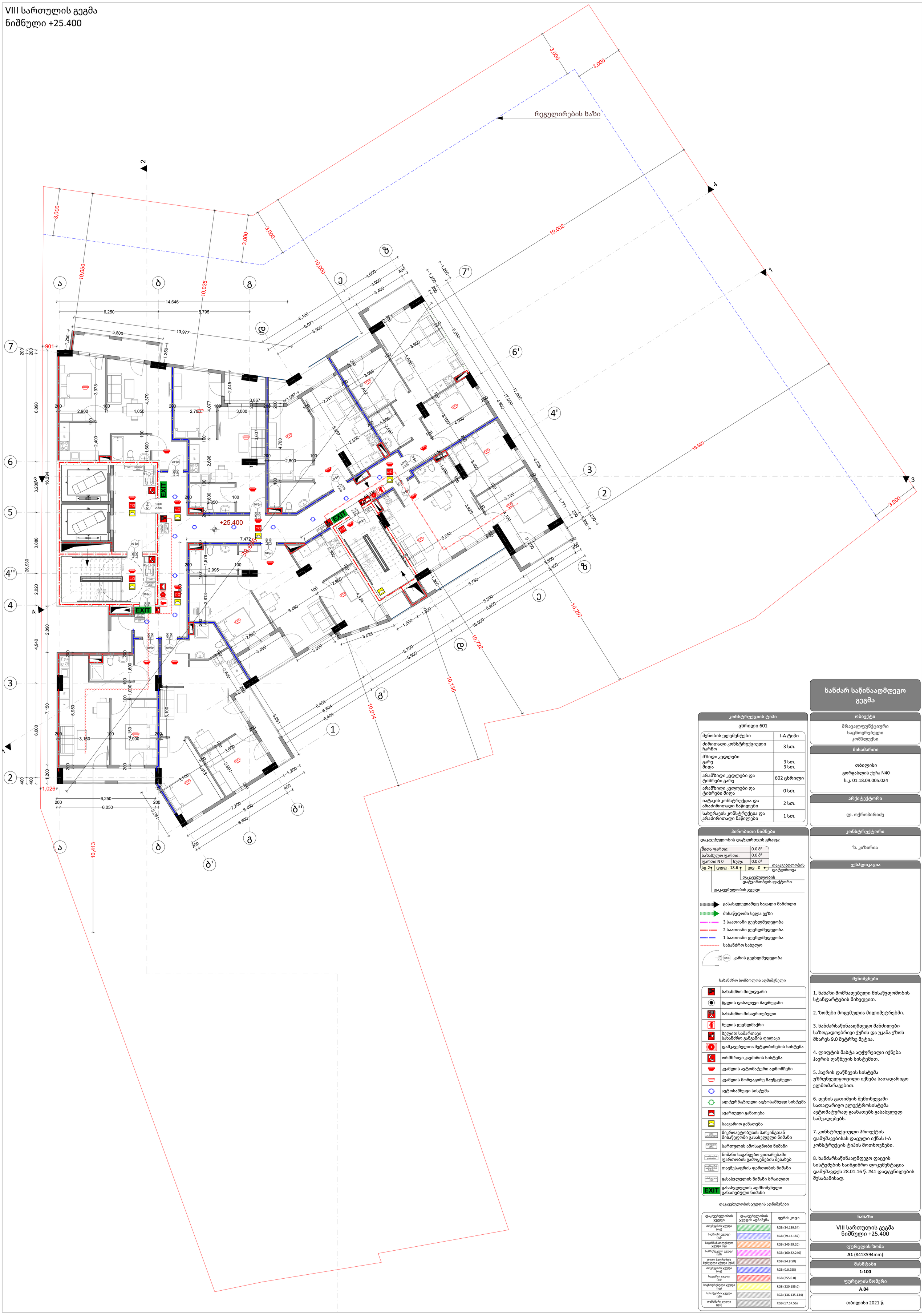

ხანძარ საწინააღმდეგო გეგმა

კონსტრუქციის ტიპი

ცხრილი 601

შენობის ელემენტები	I-A ტიპი
ძირითადი კონსტრუქციული ჩარჩო	3 სთ.
მზიდი კედლები გარე შიდა	 3 სთ. 3 სთ.
არამზიდი კედლები და ტიხრები გარე	602 ცხრილი
არამზიდი კედლები და ტიხრები შიდა	0 სთ.
იატაკის კონსტრუქცია და არაძირითადი ნაწილები	2 სთ.
სახურავის კონსტრუქცია და არაძირითადი ნაწილები	1 სთ.

პირობითი ნიშნები

დაკავებულობის დატვირთვის გრაფა:

მიდა ფართი:		0.0 მ²
საზახულო ფართი:		0.0 მ²
ფართი N 0	სულ:	0.0 მ²

სც-2 • დდფ - 18.6 • დდ - 0 • დაკავებულობის დატვირთვა

დაკავებულობის დატვირთვის ფაქტორი

დაკავებულობის ჯგუფი

- გასასვლელამდე სავალი მანძილი
- მისაწვდომი სვლა გეზი
- 3 საათიანი ცეცხლმედეგობა
- 2 საათიანი ცეცხლმედეგობა
- 1 საათიანი ცეცხლმედეგობა
- სახანძრო სახელო
- კარის ცეცხლმედეგობა

სახანძრო სომბოლოს აღმიშნელი

	სახანძრო მილდგარი
	წყლის დასალევი შადრევანი
	სახანძრო მისაერთებელი
	ხელის ცეცხლმაქრი
	ხელით სამართავი სახანძრო განგაშის ღილაკი
	დამკავებელთა შეტყობინების სისტემა
	ორმხრივი კავშირის სისტემა
	კვამლის ავტომატური აღმომჩენი
	კვამლის მორეაგირე მაუწყებელი
	ავტოსაშხეფი სისტემა
	ალტერნატიული ავტოსაშხეფი სისტემა
	ავარიული განათება
	საავარიო განათება
მიკროავტობუსის პარკინგთან მისაწვდომი გასასვლელი ნიშანი	მიკროავტობუსის პარკინგთან მისაწვდომი გასასვლელი ნიშანი
სართულის ამოსაცნობი ნიშანი	სართულის ამოსაცნობი ნიშანი
ნიშანი საგანგებო ვითარებაში ფართობის გამოყენების შესახებ	ნიშანი საგანგებო ვითარებაში ფართობის გამოყენების შესახებ
თავშესაფრის ფართობის ნიშანი	თავშესაფრის ფართობის ნიშანი
გასასვლელის ნიშანი ბრაილით	გასასვლელის ნიშანი ბრაილით
EXIT	გასასვლელის აღმნიშვნელი განათებული ნიშანი

დაკავებულობის ჯგუფის აღნიშვნები

დაკავებულობის ჯგუფი	დაკავებულობის ჯგუფის აღნიშვნა	ფერის კოდი
თავშეყრის ჯგუფი (თჯ)		RGB (34.139.34)
საქმიანი ჯგუფი (სჯ)		RGB (79.12.187)
საჯარისათვისებლო ჯგუფი (საჯ)		RGB (245.99.20)
სამრეწველო ჯგუფი (სმ)		RGB (160.32.240)
დიდი საფრთხის შემცველი ჯგუფი (დსშ)		RGB (94.8.58)
თავშეყრის ჯგუფი (თჯ)		RGB (0.0.255)
საავადრო ჯგუფი (სჯ)		RGB (255.0.0)
საცხოვრებელი ჯგუფი (სც)		RGB (220.185.0)
სასაწყობო ჯგუფი (სწ)		RGB (136.135.134)
დამხმარე ჯგუფი (დს)		RGB (57.57.56)

ობიექტი

მრავალფუნქციური საცხოვრებელი კომპლექსი

მისამართი

თბილისი
გორგასლის ქუჩა N40
ს.კ. 01.18.09.005.024

არქიტექტორი

ლ. ოქროპირიძე

კონსტრუქტორი

ზ. კიზირია

ექსპლიკაცია

შენიშვნები

1. ნახაზი მომზადებული მისაწვდომობის სტანდარტების მიხედვით.

2. ზომები მოცემულია მილიმეტრებში.

3. ხანძარსაწინააღმდეგო მანძილები საზოგადოებრივი ქუჩის და უკანა ეზოს მხარეს 9.0 მეტრზე მეტია.

4. ლიფტის შახტა აღჭურვილი იქნება ჰაერის დაწნევის სისტემით.

5. ჰაერის დაწნევის სისტემა უზრუნველყოფილი იქნება სათადარიგო ელმომარაგებით.

6. დენის გათიშვის შემთხვევაში სათადარიგო ელექტროსისტემა ავტომატურად გაანათებს გასასვლელ საშუალებებს.

7. კონსტრუქციული პროექტის დამუშავებისას დაცული იქნას I-A კონსტრუქციის ტიპის მოთხოვნები.

8. ხანძარსაწინააღმდეგო დაცვის სისტემების საინჟინრო დოკუმენტაცია დამუშავდეს 28.01.16 წ. #41 დადგენილების შესაბამისად.

ნახაზი

VIII სართულის გეგმა
ნიშნული +25.400

ფურცლის ზომა

A1 (841X594mm)

მასშტაბი

1:100

ფურცლის ნომერი

A.04

თბილისი 2021 წ.

IX სართულის გეგმა
ნიშნული +28.600

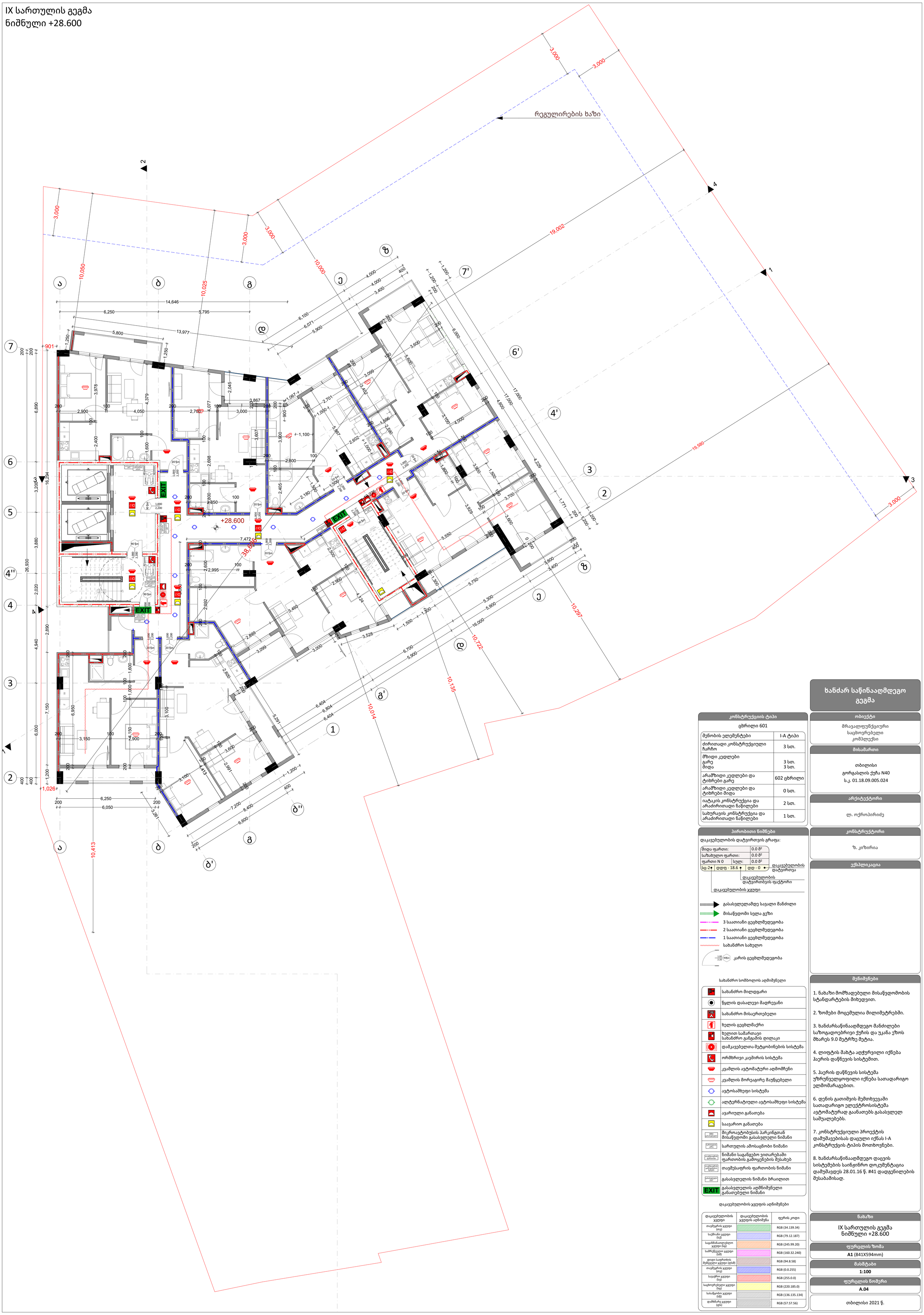

ხანძარ საწინააღმდეგო გეგმა

კონსტრუქციის ტიპი

ცხრილი 601

შენობის ელემენტები	I-A ტიპი
ძირითადი კონსტრუქციული ჩარჩო	3 სთ.
მზიდი კედლები გარე შიდა	 3 სთ. 3 სთ.
არამზიდი კედლები და ტიხრები გარე	602 ცხრილი
არამზიდი კედლები და ტიხრები შიდა	0 სთ.
იატაკის კონსტრუქცია და არაძირითადი ნაწილები	2 სთ.
სახურავის კონსტრუქცია და არაძირითადი ნაწილები	1 სთ.

პირობითი ნიშნები

დაკავებულობის დატვირთვის გრაფა:

შიდა ფართი:		0.0 მ²
საზახულო ფართი:		0.0 მ²
ფართი N 0	სულ:	0.0 მ²

სც-2 • დდფ - 18.6 • დდ - 0 • დაკავებულობის დატვირთვა

დაკავებულობის დატვირთვის ფაქტორი

დაკავებულობის ჯგუფი

- გასასვლელამდე სავალი მანძილი
- მისაწვდომი სვლა გეზი
- 3 საათიანი ცეცხლმედეგობა
- 2 საათიანი ცეცხლმედეგობა
- 1 საათიანი ცეცხლმედეგობა
- სახანძრო სახელო
- კარის ცეცხლმედეგობა

სახანძრო სომბოლოს აღმიშნელი

	სახანძრო მილდგარი
	წყლის დასალევი შადრევანი
	სახანძრო მისაერთებელი
	ხელის ცეცხლმაქრი
	ხელით სამართავი სახანძრო განგაშის ღილაკი
	დამკავებელთა შეტყობინების სისტემა
	ორმხრივი კავშირის სისტემა
	კვამლის ავტომატური აღმომჩენი
	კვამლის მორეაგირე მაუწყებელი
	ავტოსაშხეფი სისტემა
	ალტერნატიული ავტოსაშხეფი სისტემა
	ავარიული განათება
	საავარიო განათება
მიკროავტობუსის პარკინგთან მისაწვდომი გასასვლელი ნიშანი	მიკროავტობუსის პარკინგთან მისაწვდომი გასასვლელი ნიშანი
სართულის ამოსაცნობი ნიშანი	სართულის ამოსაცნობი ნიშანი
ნიშანი საგანგებო ვითარებაში ფართობის გამოყენების შესახებ	ნიშანი საგანგებო ვითარებაში ფართობის გამოყენების შესახებ
თავშესაფრის ფართობის ნიშანი	თავშესაფრის ფართობის ნიშანი
გასასვლელის ნიშანი	გასასვლელის ნიშანი ბრაილით
EXIT	გასასვლელის აღმნიშვნელი განათებული ნიშანი

დაკავებულობის ჯგუფის აღნიშვნები

დაკავებულობის ჯგუფი	დაკავებულობის ჯგუფის აღნიშვნა	ფერის კოდი
თავშეყრის ჯგუფი (თჯ)		RGB (34.139.34)
საქმიანი ჯგუფი (საჯ)		RGB (79.12.187)
საჯარისათვისებლო ჯგუფი (საჯ)		RGB (245.99.20)
საშრუნველო ჯგუფი (საშ)		RGB (160.32.240)
დიდი საფრთხის შემცველი ჯგუფი (დსშ)		RGB (94.8.58)
თავშეყრის ჯგუფი (თჯ)		RGB (0.0.255)
საავადრო ჯგუფი (საჯ)		RGB (255.0.0)
საცხოვრებელი ჯგუფი (საც)		RGB (220.185.0)
სასაწყობო ჯგუფი (საწ)		RGB (136.135.134)
დამხმარე ჯგუფი (დმ)		RGB (57.57.56)

ობიექტი

მრავალფუნქციური საცხოვრებელი კომპლექსი

მისამართი

თბილისი
გორგასლის ქუჩა N40
ს.კ. 01.18.09.005.024

არქიტექტორი

ლ. ოქროპირიძე

კონსტრუქტორი

ზ. კიზირია

ექსპლიკაცია

შენიშვნები

1. ნახაზი მომზადებული მისაწვდომობის სტანდარტების მიხედვით.

2. ზომები მოცემულია მილიმეტრებში.

3. ხანძარსაწინააღმდეგო მანძილები საზოგადოებრივი ქუჩის და უკანა ეზოს მხარეს 9.0 მეტრზე მეტია.

4. ლიფტის შახტა აღჭურვილი იქნება ჰაერის დაწნევის სისტემით.

5. ჰაერის დაწნევის სისტემა უზრუნველყოფილი იქნება სათადარიგო ელმომარაგებით.

6. დენის გათიშვის შემთხვევაში სათადარიგო ელექტროსისტემა ავტომატურად გაანათებს გასასვლელ საშუალებებს.

7. კონსტრუქციული პროექტის დამუშავებისას დაცული იქნას I-A კონსტრუქციის ტიპის მოთხოვნები.

8. ხანძარსაწინააღმდეგო დაცვის სისტემების საინჟინრო დოკუმენტაცია დამუშავდეს 28.01.16 წ. #41 დადგენილების შესაბამისად.

ნახაზი

IX სართულის გეგმა
ნიშნული +28.600

ფურცლის ზომა

A1 (841X594mm)

მასშტაბი

1:100

ფურცლის ნომერი

A.04

თბილისი 2021 წ.

X სართულის გეგმა
ნიშნული +31.800

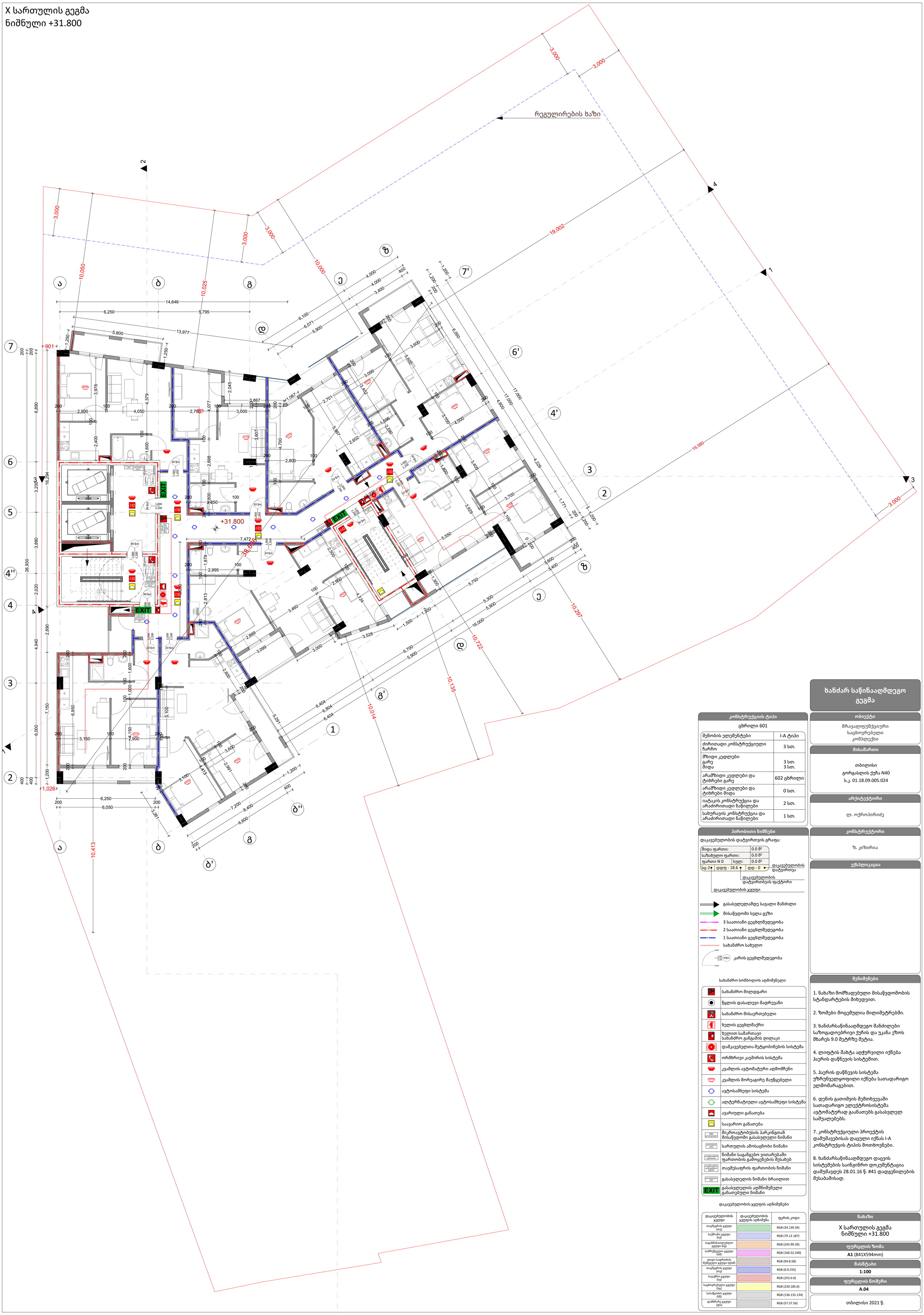

ხანძარ საწინააღმდეგო გეგმა

კონსტრუქციის ტიპი	
ცხრილი 601	
შენობის ელემენტები	I-A ტიპი
ძირითადი კონსტრუქციული ჩარჩო	3 სთ.
მზიდი კედლები გარე შიდა	 3 სთ. 3 სთ.
არამზიდი კედლები და ტიხრები გარე	602 ცხრილი
არამზიდი კედლები და ტიხრები შიდა	0 სთ.
იატაკის კონსტრუქცია და არაძირითადი ნაწილები	2 სთ.
სახურავის კონსტრუქცია და არაძირითადი ნაწილები	1 სთ.

პირობითი ნიშნები

დაკავებულობის დატვირთვის გრაფა:

მიდა ფართი:		0.0 მ²
საზახულო ფართი:		0.0 მ²
ფართი N 0	სულ:	0.0 მ²

სც-2 • დდფ - 18.6 • დდ - 0 • დაკავებულობის დატვირთვა

დაკავებულობის დატვირთვის ფაქტორი

დაკავებულობის ჯგუფი

- გასასვლელამდე სავალი მანძილი
- მისაწვდომი სვლა გეზი
- 3 საათიანი ცეცხლმედეგობა
- 2 საათიანი ცეცხლმედეგობა
- 1 საათიანი ცეცხლმედეგობა
- სახანძრო სახელო
- კარის ცეცხლმედეგობა

სახანძრო სიმბოლოს აღმიშნელი

	სახანძრო მილდგარი
	წყლის დასალევი შადრევანი
	სახანძრო მისაერთებელი
	ხელის ცეცხლმაქრი
	ხელით სამართავი სახანძრო განგაშის ღილაკი
	დამკავებელთა შეტყობინების სისტემა
	ორმხრივი კავშირის სისტემა
	კვამლის ავტომატური აღმომჩენი
	კვამლის მორეაგირე მაუწყებელი
	ავტოსაშხეფი სისტემა
	ალტერნატიული ავტოსაშხეფი სისტემა
	ავარიული განათება
	საავარიო განათება
მიკროავტობუსის პარკინგთან მისაწვდომი გასასვლელი ნიშანი	მიკროავტობუსის პარკინგთან მისაწვდომი გასასვლელი ნიშანი
სართულის ამოსაცნობი ნიშანი	სართულის ამოსაცნობი ნიშანი
ნიშანი საგანგებო ვითარებაში ფართობის გამოყენების შესახებ	ნიშანი საგანგებო ვითარებაში ფართობის გამოყენების შესახებ
თავშესაფრის ფართობის ნიშანი	თავშესაფრის ფართობის ნიშანი
გასასვლელის ნიშანი ბრაილით	გასასვლელის ნიშანი ბრაილით
EXIT	გასასვლელის აღმნიშვნელი განათებული ნიშანი

დაკავებულობის ჯგუფის აღნიშვნები

დაკავებულობის ჯგუფი	დაკავებულობის ჯგუფის აღნიშვნა	ფერის კოდი
თავშეყრის ჯგუფი (თე)		RGB (34.139.34)
საქმიანი ჯგუფი (სქ)		RGB (79.12.187)
საჯარისათვისებლო ჯგუფი (სა)		RGB (245.99.20)
სამრეწველო ჯგუფი (სმ)		RGB (160.32.240)
დიდი საფრთხის შემცველი ჯგუფი (დსშ)		RGB (94.8.58)
თავშეყრის ჯგუფი (თე)		RGB (0.0.255)
საავადრო ჯგუფი (სვ)		RGB (255.0.0)
საცხოვრებელი ჯგუფი (სც)		RGB (220.185.0)
სასაწყობო ჯგუფი (სწ)		RGB (136.135.134)
დამხმარე ჯგუფი (დს)		RGB (57.57.56)

ობიექტი
მრავალფუნქციური საცხოვრებელი კომპლექსი

მისამართი
თბილისი გორგასლის ქუჩა N40 ს.კ. 01.18.09.005.024

არქიტექტორი
ლ. ოქროპირიძე

კონსტრუქტორი
ზ. კიზირია

ექსპლიკაცია

შენიშვნები

1. ნახაზი მომზადებული მისაწვდომობის სტანდარტების მიხედვით.

2. ზომები მოცემულია მილიმეტრებში.

3. ხანძარსაწინააღმდეგო მანძილები საზოგადოებრივი ქუჩის და უკანა ეზოს მხარეს 9.0 მეტრზე მეტია.

4. ლიფტის შახტა აღჭურვილი იქნება ჰაერის დაწნევის სისტემით.

5. ჰაერის დაწნევის სისტემა უზრუნველყოფილი იქნება სათადარიგო ელმომარაგებით.

6. დენის გათიშვის შემთხვევაში სათადარიგო ელექტროსისტემა ავტომატურად გაანათებს გასასვლელ საშუალებებს.

7. კონსტრუქციული პროექტის დამუშავებისას დაცული იქნას I-A კონსტრუქციის ტიპის მოთხოვნები.

8. ხანძარსაწინააღმდეგო დაცვის სისტემების საინჟინრო დოკუმენტაცია დამუშავდეს 28.01.16 წ. #41 დადგენილების შესაბამისად.

ნახაზი
X სართულის გეგმა ნიშნული +31.800

ფურცლის ზომა
A1 (841X594mm)

მასშტაბი
1:100

ფურცლის ნომერი
A.04

თბილისი 2021 წ.

XI სართულის გეგმა
ნიშნული +35.000

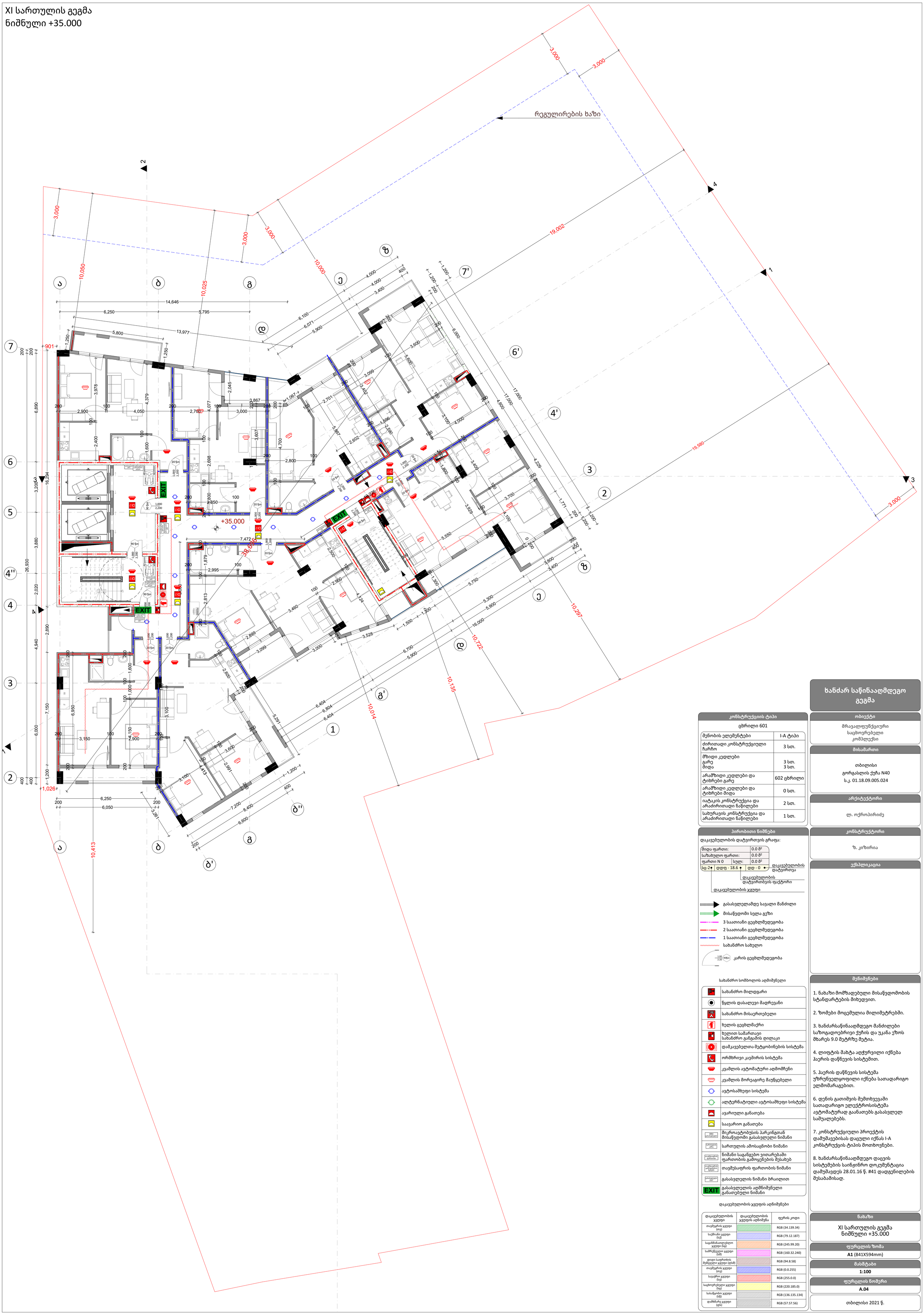

ხანძარ საწინააღმდეგო გეგმა

კონსტრუქციის ტიპი	
ცხრილი 601	
შენობის ელემენტები	I-A ტიპი
ძირითადი კონსტრუქციული ჩარჩო	3 სთ.
მზიდი კედლები გარე შიდა	 3 სთ. 3 სთ.
არამზიდი კედლები და ტიხრები გარე	602 ცხრილი
არამზიდი კედლები და ტიხრები შიდა	0 სთ.
იატაკის კონსტრუქცია და არაძირითადი ნაწილები	2 სთ.
სახურავის კონსტრუქცია და არაძირითადი ნაწილები	1 სთ.

პირობითი ნიშნები

დაკავებულობის დატვირთვის გრაფა:

შიდა ფართი:		0.0 მ²
საზახულო ფართი:		0.0 მ²
ფართი N 0	სულ:	0.0 მ²

სც-2 • დდფ - 18.6 • დდ - 0 • დაკავებულობის დატვირთვა

დაკავებულობის დატვირთვის ფაქტორი

დაკავებულობის ჯგუფი

- გასასვლელამდე სავალი მანძილი
- მისაწვდომი სვლა გეზი
- 3 საათიანი ცეცხლმედეგობა
- 2 საათიანი ცეცხლმედეგობა
- 1 საათიანი ცეცხლმედეგობა
- სახანძრო სახელო
- კარის ცეცხლმედეგობა

სახანძრო სომბოლოს აღმიშნელი

	სახანძრო მილდგარი
	წყლის დასალევი შადრევანი
	სახანძრო მისაერთებელი
	ხელის ცეცხლმაქრი
	ხელით სამართავი სახანძრო განგაშის ღილაკი
	დამკავებელთა შეტყობინების სისტემა
	ორმხრივი კავშირის სისტემა
	კვამლის ავტომატური აღმომჩენი
	კვამლის მორეაგირე მაუწყებელი
	ავტოსაშხეფი სისტემა
	ალტერნატიული ავტოსაშხეფი სისტემა
	ავარიული განათება
	საავარიო განათება
მიკროავტობუსის პარკინგთან მისაწვდომი გასასვლელი ნიშანი	მიკროავტობუსის პარკინგთან მისაწვდომი გასასვლელი ნიშანი
სართულის ამოსაცნობი ნიშანი	სართულის ამოსაცნობი ნიშანი
ნიშანი საგანგებო ვითარებაში ფართობის გამოყენების შესახებ	ნიშანი საგანგებო ვითარებაში ფართობის გამოყენების შესახებ
თავშესაფრის ფართობის ნიშანი	თავშესაფრის ფართობის ნიშანი
გასასვლელის ნიშანი	გასასვლელის ნიშანი ბრაილით
EXIT	გასასვლელის აღმნიშვნელი განათებული ნიშანი

დაკავებულობის ჯგუფის აღნიშვნები

დაკავებულობის ჯგუფი	დაკავებულობის ჯგუფის აღნიშვნა	ფერის კოდი
თავშეყრის ჯგუფი (თე)		RGB (34.139.34)
საქმიანი ჯგუფი (სქ)		RGB (79.12.187)
საჯარისკაცლებლო ჯგუფი (სა)		RGB (245.99.20)
სამრეწველო ჯგუფი (სმ)		RGB (160.32.240)
დიდი საფრთხის შემცველი ჯგუფი (დსშ)		RGB (94.8.58)
თავშეყრის ჯგუფი (თე)		RGB (0.0.255)
საავადრო ჯგუფი (სვ)		RGB (255.0.0)
საცხოვრებელი ჯგუფი (სც)		RGB (220.185.0)
სასაწყობო ჯგუფი (სწ)		RGB (136.135.134)
დამხმარე ჯგუფი (დხ)		RGB (57.57.56)

ობიექტი
მრავალფუნქციური საცხოვრებელი კომპლექსი

მისამართი
თბილისი გორგასლის ქუჩა N40 ს.კ. 01.18.09.005.024

არქიტექტორი
ლ. ოქროპირიძე

კონსტრუქტორი
ზ. კიზირია

ექსპლიკაცია

შენიშვნები

1. ნახაზი მომზადებული მისაწვდომობის სტანდარტების მიხედვით.

2. ზომები მოცემულია მილიმეტრებში.

3. ხანძარსაწინააღმდეგო მანძილები საზოგადოებრივი ქუჩის და უკანა ეზოს მხარეს 9.0 მეტრზე მეტია.

4. ლიფტის შახტა აღჭურვილი იქნება ჰაერის დაწნევის სისტემით.

5. ჰაერის დაწნევის სისტემა უზრუნველყოფილი იქნება სათადარიგო ელმომარაგებით.

6. დენის გათიშვის შემთხვევაში სათადარიგო ელექტროსისტემა ავტომატურად გაანათებს გასასვლელ საშუალებებს.

7. კონსტრუქციული პროექტის დამუშავებისას დაცული იქნას I-A კონსტრუქციის ტიპის მოთხოვნები.

8. ხანძარსაწინააღმდეგო დაცვის სისტემების საინჟინრო დოკუმენტაცია დამუშავდეს 28.01.16 წ. #41 დადგენილების შესაბამისად.

ნახაზი
XI სართულის გეგმა ნიშნული +35.000

ფურცლის ზომა
A1 (841X594mm)

მასშტაბი
1:100

ფურცლის ნომერი
A.04

თბილისი 2021 წ.

XII სართულის გეგმა
ნიშნული +38.200

ხანძარ საწინააღმდეგო გეგმა

კონსტრუქციის ტიპი

ცხრილი 601

შენობის ელემენტები	I-A ტიპი
ძირითადი კონსტრუქციული ჩარჩო	3 სთ.
მზიდი კედლები გარე შიდა	 3 სთ. 3 სთ.
არამზიდი კედლები და ტიხრები გარე	602 ცხრილი
არამზიდი კედლები და ტიხრები შიდა	0 სთ.
იატაკის კონსტრუქცია და არაძირითადი ნაწილები	2 სთ.
სახურავის კონსტრუქცია და არაძირითადი ნაწილები	1 სთ.

ობიექტი

მრავალფუნქციური საცხოვრებელი კომპლექსი

მისამართი

თბილისი
გორგასლის ქუჩა N40
ს.კ. 01.18.09.005.024

არქიტექტორი

ლ. ოქროპირიძე

კონსტრუქტორი

ზ. კიზირია

ექსპლიკაცია

პირობითი ნიშნები

დაკავებულობის დატვირთვის გრაფა:

შიდა ფართი:	0.0 მ²
საზახულო ფართი:	0.0 მ²
ფართი N 0 სულ:	0.0 მ²
სც-2 • დდფ - 18.6 •	დდ - 0 •

დაკავებულობის დატვირთვა
დაკავებულობის დატვირთბვის ფაქტორი
დაკავებულობის ჯგუფი

- გასასვლელამდე სავალი მანძილი
- მისაწვდომი სვლა გეზი
- 3 საათიანი ცეცხლმედეგობა
- 2 საათიანი ცეცხლმედეგობა
- 1 საათიანი ცეცხლმედეგობა
- სახანძრო სახელო
- 1.00 / 2.20 90წთ კარის ცეცხლმედეგობა

სახანძრო სომბოლოს აღმიშვნელი

	სახანძრო მილდგარი
	წყლის დასალევი შადრევანი
	სახანძრო მისაერთებელი
	ხელის ცეცხლმაქრი
	ხელით სამართავი სახანძრო განგაშის ღილაკი
	დამკავებელთა შეტყობინების სისტემა
	ორმხრივი კავშირის სისტემა
	კვამლის ავტომატური აღმომჩენი
	კვამლის მორეაგირე მაუწყებელი
	ავტოსაშხეფი სისტემა
	ალტერნატიული ავტოსაშხეფი სისტემა
	ავარიული განათება
	საავარიო განათება
შშმპ გასასვლელი	მიკროავტობუსის პარკინგთან მისაწვდომი გასასვლელი ნიშანი
სართულის აბრა	სართულის ამოსაცნობი ნიშანი
თავშესაფრის ფართობი	ნიშანი საგანგებო ვითარებაში ფართობის გამოყენების შესახებ
თავშესაფრის გამოყენების წესები	თავშესაფრის ფართობის ნიშანი
გასასვლელი EXIT	გასასვლელის ნიშანი ბრაილით
EXIT	გასასვლელის აღმნიშვნელი განათებული ნიშანი

დაკავებულობის ჯგუფის აღნიშვნები

დაკავებულობის ჯგუფი	დაკავებულობის ჯგუფის აღნიშვნა	ფერის კოდი
თავშეყრის ჯგუფი (თვ)		RGB (34.139.34)
საქმიანი ჯგუფი (სქ)		RGB (79.12.187)
საგანმანათლებლო ჯგუფი (სგ)		RGB (245.99.20)
სამრეწველო ჯგუფი (სმ)		RGB (160.32.240)
დიდი საფრთხის შემცველი ჯგუფი (დსშ)		RGB (94.8.58)
თავშეყრის ჯგუფი (თვ)		RGB (0.0.255)
სავაჭრო ჯგუფი (სვ)		RGB (255.0.0)
საცხოვრებელი ჯგუფი (სც)		RGB (220.185.0)
სასაწყობო ჯგუფი (სწ)		RGB (136.135.134)
დამხმარე ჯგუფი (დს)		RGB (57.57.56)

შენიშვნები

1. ნახაზი მომზადებული მისაწვდომობის სტანდარტების მიხედვით.

2. ზომები მოცემულია მილიმეტრებში.

3. ხანძარსაწინააღმდეგო მანძილები საზოგადოებრივი ქუჩის და უკანა ეზოს მხარეს 9.0 მეტრზე მეტია.

4. ლიფტის შახტა აღჭურვილი იქნება ჰაერის დაწნევის სისტემით.

5. ჰაერის დაწნევის სისტემა უზრუნველყოფილი იქნება სათადარიგო ელმომარაგებით.

6. დენის გათიშვის შემთხვევაში სათადარიგო ელექტროსისტემა ავტომატურად გაანათებს გასასვლელ საშუალებებს.

7. კონსტრუქციული პროექტის დამუშავებისას დაცული იქნას I-A კონსტრუქცის ტიპის მოთხოვნები.

8. ხანძარსაწინააღმდეგო დაცვის სისტემების საინჟინრო დოკუმენტაცია დამუშავდეს 28.01.16 წ. #41 დადგენილების შესაბამისად.

ნახაზი

XII სართულის გეგმა
ნიშნული +38.200

ფურცლის ზომა

A1 (841X594mm)

მასშტაბი

1:100

ფურცლის ნომერი

A.04

თბილისი 2021 წ.

XIII სართულის გეგმა
ნიშნული +41.400

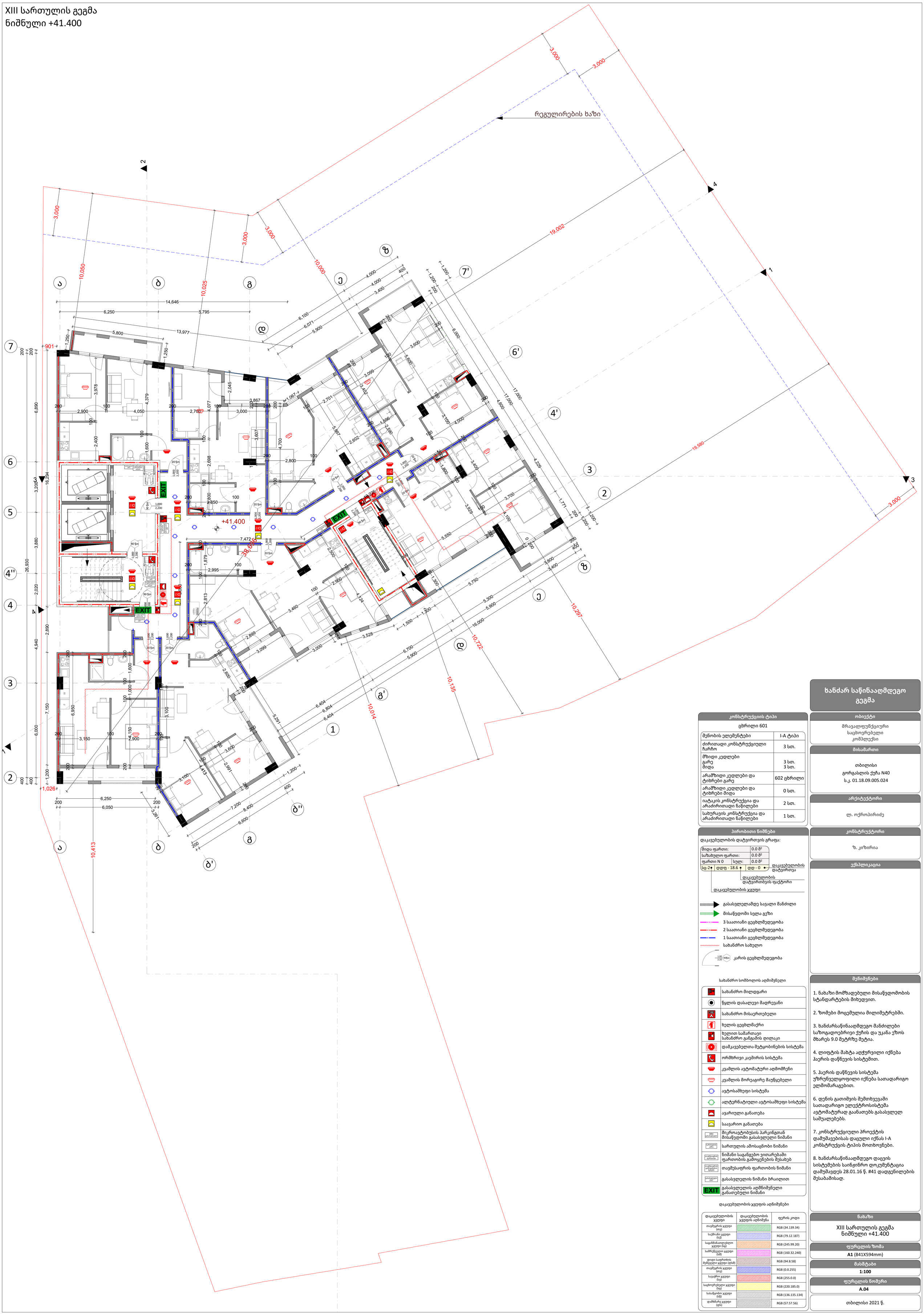

ხანძარ საწინააღმდეგო გეგმა

კონსტრუქციის ტიპი

ცხრილი 601

შენობის ელემენტები	I-A ტიპი
ძირითადი კონსტრუქციული ჩარჩო	3 სთ.
მზიდი კედლები გარე შიდა	 3 სთ. 3 სთ.
არამზიდი კედლები და ტიხრები გარე	602 ცხრილი
არამზიდი კედლები და ტიხრები შიდა	0 სთ.
იატაკის კონსტრუქცია და არაძირითადი ნაწილები	2 სთ.
სახურავის კონსტრუქცია და არაძირითადი ნაწილები	1 სთ.

პირობითი ნიშნები

დაკავებულობის დატვირთვის გრაფა:

მიდა ფართი:		0.0 მ²
საზახულო ფართი:		0.0 მ²
ფართი N 0	სულ:	0.0 მ²

სც-2 • დდფ - 18.6 • დდ - 0 • დაკავებულობის დატვირთვა

დაკავებულობის დატვირთვის ფაქტორი

დაკავებულობის ჯგუფი

- გასასვლელამდე სავალი მანძილი
- მისაწვდომი სვლა გეზი
- 3 საათიანი ცეცხლმედეგობა
- 2 საათიანი ცეცხლმედეგობა
- 1 საათიანი ცეცხლმედეგობა
- სახანძრო სახელო
- კარის ცეცხლმედეგობა

სახანძრო სიმბოლოს აღმიშნელი

	სახანძრო მილდგარი
	წყლის დასალევი შადრევანი
	სახანძრო მისაერთებელი
	ხელის ცეცხლმაქრი
	ხელით სამართავი სახანძრო განგაშის ღილაკი
	დამკავებელთა შეტყობინების სისტემა
	ორმხრივი კავშირის სისტემა
	კვამლის ავტომატური აღმომჩენი
	კვამლის მორეაგირე მაუწყებელი
	ავტოსაშხეფი სისტემა
	ალტერნატიული ავტოსაშხეფი სისტემა
	ავარიული განათება
	საავარიო განათება
მიკროავტობუსის პარკინგთან მისაწვდომი გასასვლელი ნიშანი	მიკროავტობუსის პარკინგთან მისაწვდომი გასასვლელი ნიშანი
სართულის ამოსაცნობი ნიშანი	სართულის ამოსაცნობი ნიშანი
ნიშანი საგანგებო ვითარებაში ფართობის გამოყენების შესახებ	ნიშანი საგანგებო ვითარებაში ფართობის გამოყენების შესახებ
თავშესაფრის ფართობის ნიშანი	თავშესაფრის ფართობის ნიშანი
გასასვლელის ნიშანი	გასასვლელის ნიშანი ბრაილით
EXIT	გასასვლელის აღმნიშვნელი განათებული ნიშანი

დაკავებულობის ჯგუფის აღნიშვნები

დაკავებულობის ჯგუფი	დაკავებულობის ჯგუფის აღნიშვნა	ფერის კოდი
თავშეყრის ჯგუფი (თე)		RGB (34.139.34)
საქმიანი ჯგუფი (სქ)		RGB (79.12.187)
საგანმანათლებლო ჯგუფი (სგ)		RGB (245.99.20)
სამრეწველო ჯგუფი (სმ)		RGB (160.32.240)
დიდი საფრთხის მქონე ჯგუფი (დსმ)		RGB (94.8.58)
თავშეყრის ჯგუფი (თე)		RGB (0.0.255)
საავადრო ჯგუფი (სვ)		RGB (255.0.0)
საცხოვრებელი ჯგუფი (სც)		RGB (220.185.0)
სასაწყობო ჯგუფი (სწ)		RGB (136.135.134)
დამხმარე ჯგუფი (დხ)		RGB (57.57.56)

ობიექტი

მრავალფუნქციური საცხოვრებელი კომპლექსი

მისამართი

თბილისი
გორგასლის ქუჩა N40
ს.კ. 01.18.09.005.024

არქიტექტორი

ლ. ოქროპირიძე

კონსტრუქტორი

ზ. კიზირია

ექსპლიკაცია

შენიშვნები

1. ნახაზი მომზადებული მისაწვდომობის სტანდარტების მიხედვით.

2. ზომები მოცემულია მილიმეტრებში.

3. ხანძარსაწინააღმდეგო მანძილები საზოგადოებრივი ქუჩის და უკანა ეზოს მხარეს 9.0 მეტრზე მეტია.

4. ლიფტის შახტა აღჭურვილი იქნება ჰაერის დაწნევის სისტემით.

5. ჰაერის დაწნევის სისტემა უზრუნველყოფილი იქნება სათადარიგო ელმომარაგებით.

6. დენის გათიშვის შემთხვევაში სათადარიგო ელექტროსისტემა ავტომატურად გაანათებს გასასვლელ საშუალებებს.

7. კონსტრუქციული პროექტის დამუშავებისას დაცული იქნას I-A კონსტრუქციის ტიპის მოთხოვნები.

8. ხანძარსაწინააღმდეგო დაცვის სისტემების საინჟინრო დოკუმენტაცია დამუშავდეს 28.01.16 წ. #41 დადგენილების შესაბამისად.

ნახაზი

XIII სართულის გეგმა
ნიშნული +41.400

ფურცლის ზომა

A1 (841X594mm)

მასშტაბი

1:100

ფურცლის ნომერი

A.04

თბილისი 2021 წ.

XIV სართულის გეგმა
ნიშნული +44.600

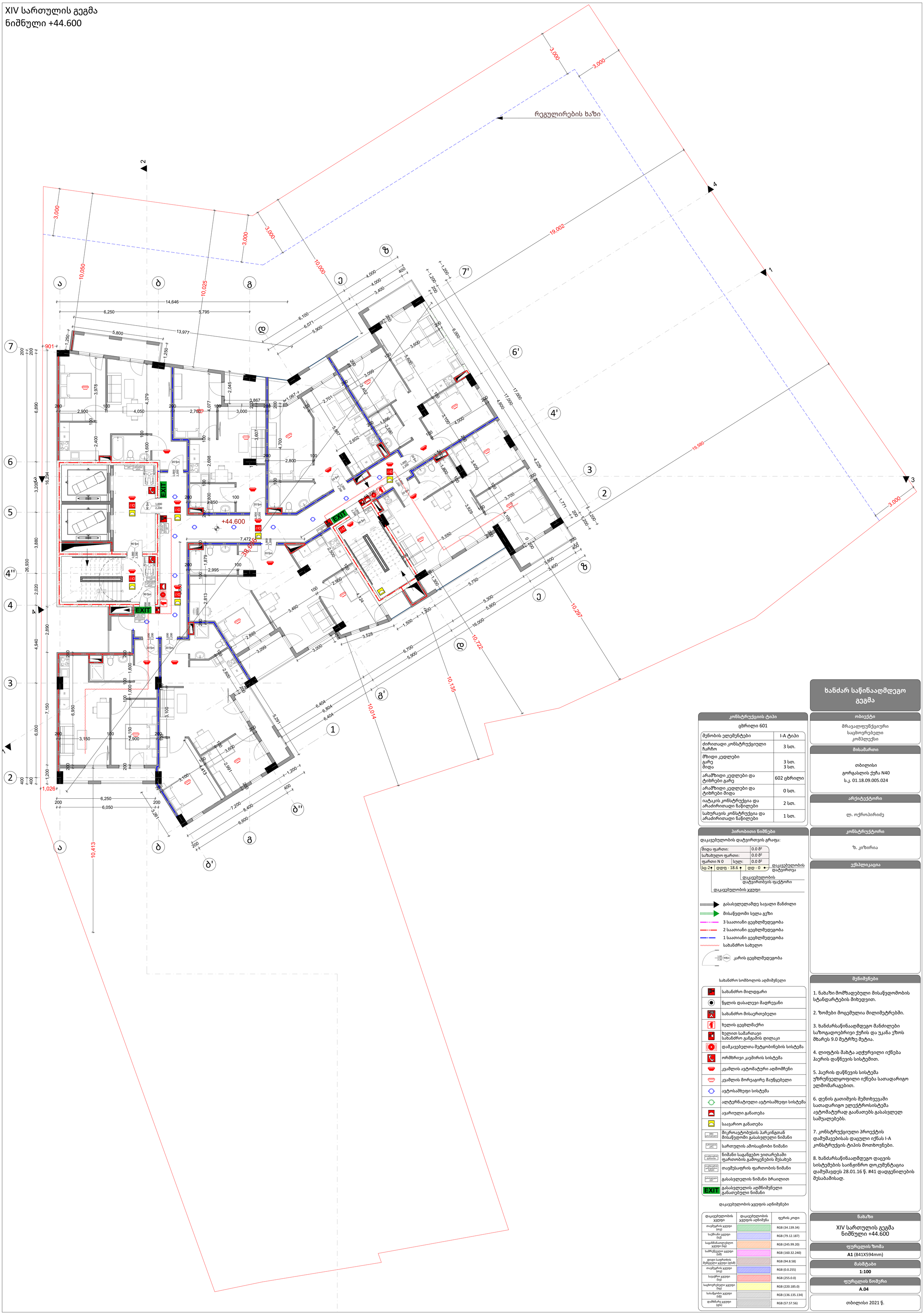

ხანძარ საწინააღმდეგო გეგმა

კონსტრუქციის ტიპი

ცხრილი 601

შენობის ელემენტები	I-A ტიპი
ძირითადი კონსტრუქციული ჩარჩო	3 სთ.
მზიდი კედლები გარე შიდა	 3 სთ. 3 სთ.
არამზიდი კედლები და ტიხრები გარე	602 ცხრილი
არამზიდი კედლები და ტიხრები შიდა	0 სთ.
იატაკის კონსტრუქცია და არაძირითადი ნაწილები	2 სთ.
სახურავის კონსტრუქცია და არაძირითადი ნაწილები	1 სთ.

პირობითი ნიშნები

დაკავებულობის დატვირთვის გრაფა:

მიდა ფართი:		0.0 მ²
საზახულო ფართი:		0.0 მ²
ფართი N 0	სულ:	0.0 მ²

სც-2 • დდფ - 18.6 • დდ - 0 • დაკავებულობის დატვირთვა

დაკავებულობის დატვირთვის ფაქტორი

დაკავებულობის ჯგუფი

- გასასვლელამდე სავალი მანძილი
- მისაწვდომი სვლა გეზი
- 3 საათიანი ცეცხლმედეგობა
- 2 საათიანი ცეცხლმედეგობა
- 1 საათიანი ცეცხლმედეგობა
- სახანძრო სახელო
- კარის ცეცხლმედეგობა

სახანძრო სომბოლოს აღმიშნელი

	სახანძრო მილდგარი
	წყლის დასალევი შადრევანი
	სახანძრო მისაერთებელი
	ხელის ცეცხლმაქრი
	ხელით სამართავი სახანძრო განგაშის ღილაკი
	დამკავებელთა შეტყობინების სისტემა
	ორმხრივი კავშირის სისტემა
	კვამლის ავტომატური აღმომჩენი
	კვამლის მორეაგირე მაუწყებელი
	ავტოსაშხეფი სისტემა
	ალტერნატიული ავტოსაშხეფი სისტემა
	ავარიული განათება
	საავარიო განათება
მიკროავტობუსის პარკინგთან მისაწვდომი გასასვლელი ნიშანი	მიკროავტობუსის პარკინგთან მისაწვდომი გასასვლელი ნიშანი
სართულის ამოსაცნობი ნიშანი	სართულის ამოსაცნობი ნიშანი
ნიშანი საგანგებო ვითარებაში ფართობის გამოყენების შესახებ	ნიშანი საგანგებო ვითარებაში ფართობის გამოყენების შესახებ
თავშესაფრის ფართობის ნიშანი	თავშესაფრის ფართობის ნიშანი
გასასვლელის ნიშანი ბრაილით	გასასვლელის ნიშანი ბრაილით
EXIT	გასასვლელის აღმნიშვნელი განათებული ნიშანი

დაკავებულობის ჯგუფის აღნიშვნები

დაკავებულობის ჯგუფი	დაკავებულობის ჯგუფის აღნიშვნა	ფერის კოდი
თავშეყრის ჯგუფი (თე)		RGB (34.139.34)
საქმიანი ჯგუფი (სქ)		RGB (79.12.187)
საჯარისათვისებლო ჯგუფი (სა)		RGB (245.99.20)
სამრეწველო ჯგუფი (სმ)		RGB (160.32.240)
დიდი საფრთხის შემცველი ჯგუფი (დსშ)		RGB (94.8.58)
თავშეყრის ჯგუფი (თე)		RGB (0.0.255)
საავადრო ჯგუფი (სვ)		RGB (255.0.0)
საცხოვრებელი ჯგუფი (სც)		RGB (220.185.0)
სასაწყობო ჯგუფი (სწ)		RGB (136.135.134)
დამხმარე ჯგუფი (დს)		RGB (57.57.56)

ობიექტი

მრავალფუნქციური საცხოვრებელი კომპლექსი

მისამართი

თბილისი
გორგასლის ქუჩა N40
ს.კ. 01.18.09.005.024

არქიტექტორი

ლ. ოქროპირიძე

კონსტრუქტორი

ზ. კიზირია

ექსპლიკაცია

შენიშვნები

1. ნახაზი მომზადებული მისაწვდომობის სტანდარტების მიხედვით.

2. ზომები მოცემულია მილიმეტრებში.

3. ხანძარსაწინააღმდეგო მანძილები საზოგადოებრივი ქუჩის და უკანა ეზოს მხარეს 9.0 მეტრზე მეტია.

4. ლიფტის შახტა აღჭურვილი იქნება ჰაერის დაწნევის სისტემით.

5. ჰაერის დაწნევის სისტემა უზრუნველყოფილი იქნება სათადარიგო ელმომარაგებით.

6. დენის გათიშვის შემთხვევაში სათადარიგო ელექტროსისტემა ავტომატურად გაანათებს გასასვლელ საშუალებებს.

7. კონსტრუქციული პროექტის დამუშავებისას დაცული იქნას I-A კონსტრუქციის ტიპის მოთხოვნები.

8. ხანძარსაწინააღმდეგო დაცვის სისტემების საინჟინრო დოკუმენტაცია დამუშავდეს 28.01.16 წ. #41 დადგენილების შესაბამისად.

ნახაზი

XIV სართულის გეგმა
ნიშნული +44.600

ფურცლის ზომა

A1 (841X594mm)

მასშტაბი

1:100

ფურცლის ნომერი

A.04

თბილისი 2021 წ.

XV სართულის გეგმა
ნიშნული +47.800

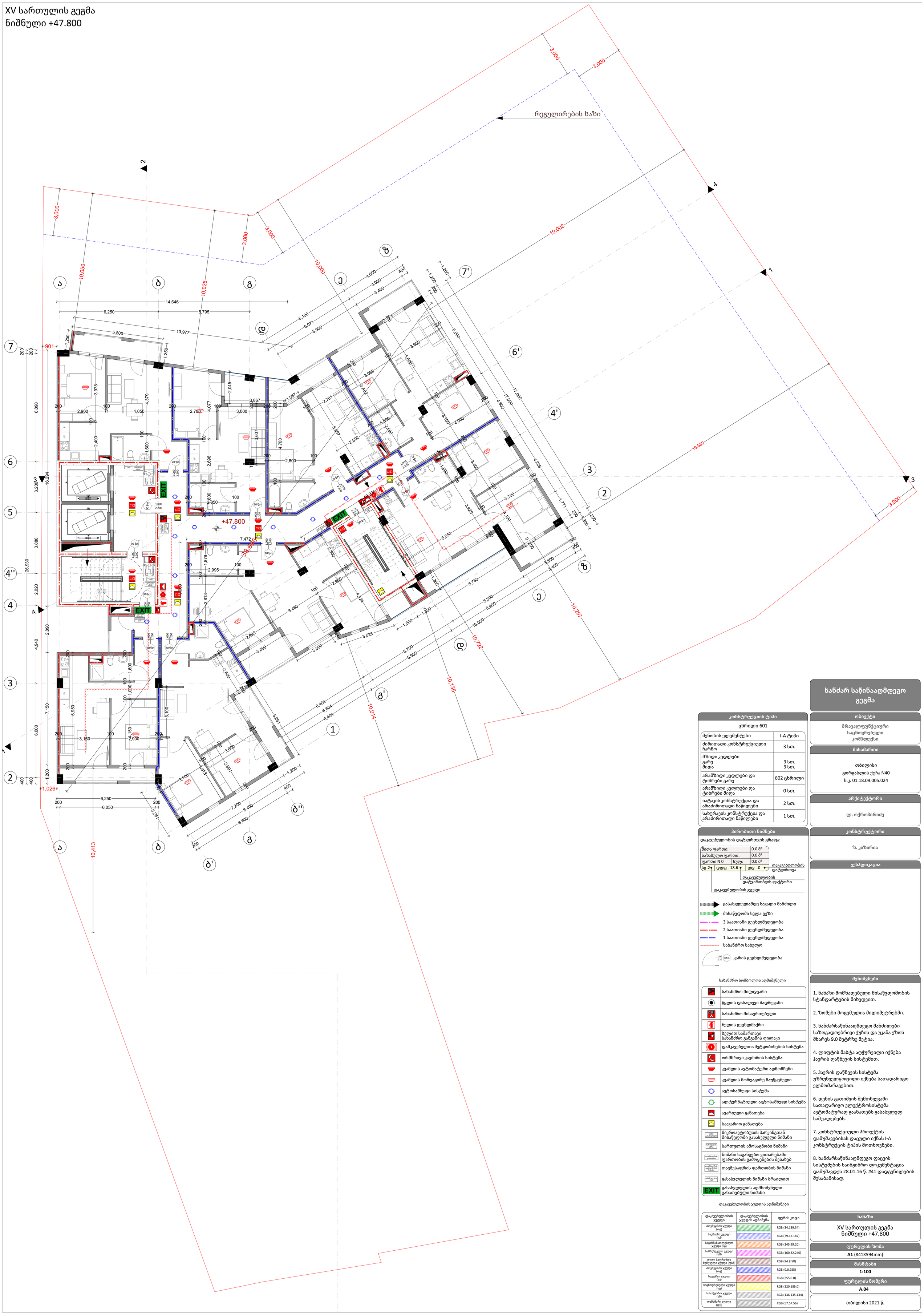

ხანძარ საწინააღმდეგო გეგმა

კონსტრუქციის ტიპი	
ცხრილი 601	
შენობის ელემენტები	I-A ტიპი
ძირითადი კონსტრუქციული ჩარჩო	3 სთ.
მზიდი კედლები გარე შიდა	 3 სთ. 3 სთ.
არამზიდი კედლები და ტიხრები გარე	602 ცხრილი
არამზიდი კედლები და ტიხრები შიდა	0 სთ.
იატაკის კონსტრუქცია და არაძირითადი ნაწილები	2 სთ.
სახურავის კონსტრუქცია და არაძირითადი ნაწილები	1 სთ.

პირობითი ნიშნები

დაკავებულობის დატვირთვის გრაფა:

მიდა ფართი:		0.0 მ²
საზახულო ფართი:		0.0 მ²
ფართი N 0	სულ:	0.0 მ²
სც-2	დდფ - 18.6	დდ - 0

დაკავებულობის დატვირთვა
დაკავებულობის დატვირთვის ფაქტორი
დაკავებულობის ჯგუფი

- გასასვლელამდე სავალი მანძილი
- მისაწვდომი სვლა გეზი
- 3 საათიანი ცეცხლმედეგობა
- 2 საათიანი ცეცხლმედეგობა
- 1 საათიანი ცეცხლმედეგობა
- სახანძრო სახელო
- კარის ცეცხლმედეგობა

სახანძრო სიმბოლოს აღმიშნელი

	სახანძრო მილდგარი
	წყლის დასალევი შადრევანი
	სახანძრო მისაერთებელი
	ხელის ცეცხლმაქრი
	ხელით სამართავი სახანძრო განგაშის ღილაკი
	დამკავებელთა შეტყობინების სისტემა
	ორმხრივი კავშირის სისტემა
	კვამლის ავტომატური აღმომჩენი
	კვამლის მორეაგირე მაუწყებელი
	ავტოსაშხეფი სისტემა
	ალტერნატიული ავტოსაშხეფი სისტემა
	ავარიული განათება
	საავარიო განათება
მიკროავტობუსის პარკინგთან მისაწვდომი გასასვლელი ნიშანი	მიკროავტობუსის პარკინგთან მისაწვდომი გასასვლელი ნიშანი
სართულის ამოსაცნობი ნიშანი	სართულის ამოსაცნობი ნიშანი
ნიშანი საგანგებო ვითარებაში ფართობის გამოყენების შესახებ	ნიშანი საგანგებო ვითარებაში ფართობის გამოყენების შესახებ
თავშესაფრის ფართობის ნიშანი	თავშესაფრის ფართობის ნიშანი
გასასვლელის ნიშანი ბრაილით	გასასვლელის ნიშანი ბრაილით
EXIT	გასასვლელის აღმნიშვნელი განათებული ნიშანი

დაკავებულობის ჯგუფის აღნიშვნები

დაკავებულობის ჯგუფი	დაკავებულობის ჯგუფის აღნიშვნა	ფერის კოდი
თავშეყრის ჯგუფი (თჯ)		RGB (34.139.34)
საქმიანი ჯგუფი (საჯ)		RGB (79.12.187)
საჯარისათვისებლო ჯგუფი (საჯ)		RGB (245.99.20)
საშრუნველო ჯგუფი (საშ)		RGB (160.32.240)
დიდი საფრთხის შემცველი ჯგუფი (დსშ)		RGB (94.8.58)
თავშეყრის ჯგუფი (თჯ)		RGB (0.0.255)
საავადრო ჯგუფი (საჯ)		RGB (255.0.0)
საცხოვრებელი ჯგუფი (საც)		RGB (220.185.0)
სასაწყობო ჯგუფი (საწ)		RGB (136.135.134)
დამხმარე ჯგუფი (დს)		RGB (57.57.56)

ობიექტი
მრავალფუნქციური საცხოვრებელი კომპლექსი

მისამართი
თბილისი გორგასლის ქუჩა N40 ს.კ. 01.18.09.005.024

არქიტექტორი
ლ. ოქროპირიძე

კონსტრუქტორი
ზ. კიზირია

ექსპლიკაცია

შენიშვნები

1. ნახაზი მომზადებული მისაწვდომობის სტანდარტების მიხედვით.

2. ზომები მოცემულია მილიმეტრებში.

3. ხანძარსაწინააღმდეგო მანძილები საზოგადოებრივი ქუჩის და უკანა ეზოს მხარეს 9.0 მეტრზე მეტია.

4. ლიფტის შახტა აღჭურვილი იქნება ჰაერის დაწნევის სისტემით.

5. ჰაერის დაწნევის სისტემა უზრუნველყოფილი იქნება სათადარიგო ელმომარაგებით.

6. დენის გათიშვის შემთხვევაში სათადარიგო ელექტროსისტემა ავტომატურად გაანათებს გასასვლელ საშუალებებს.

7. კონსტრუქციული პროექტის დამუშავებისას დაცული იქნას I-A კონსტრუქციის ტიპის მოთხოვნები.

8. ხანძარსაწინააღმდეგო დაცვის სისტემების საინჟინრო დოკუმენტაცია დამუშავდეს 28.01.16 წ. #41 დადგენილების შესაბამისად.

ნახაზი
XV სართულის გეგმა ნიშნული +47.800

ფურცლის ზომა
A1 (841X594mm)

მასშტაბი
1:100

ფურცლის ნომერი
A.04

თბილისი 2021 წ.

XVI სართულის გეგმა
ნიშნული +51.000

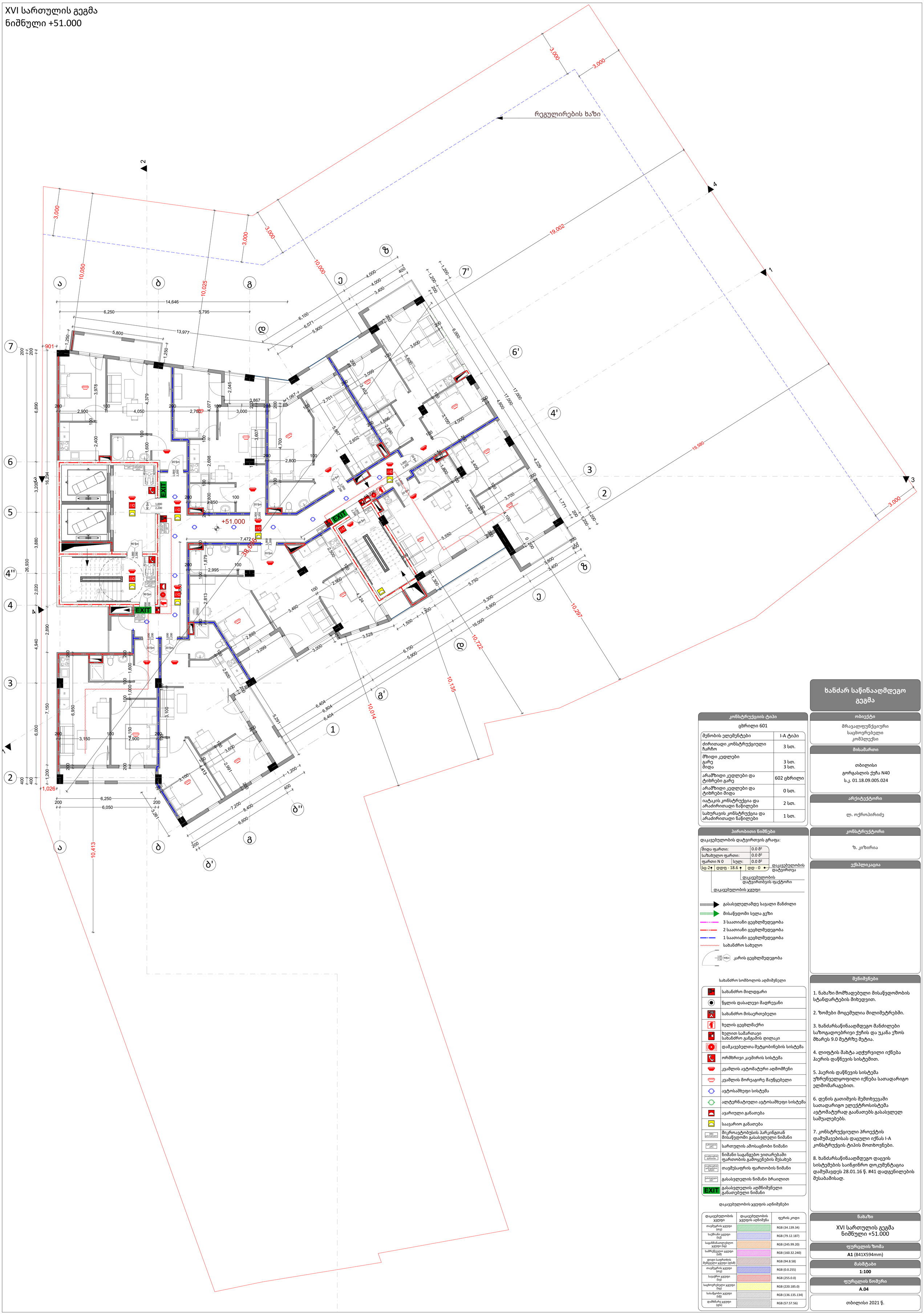

ხანძარ საწინააღმდეგო გეგმა

კონსტრუქციის ტიპი

ცხრილი 601

შენობის ელემენტები	I-A ტიპი
ძირითადი კონსტრუქციული ჩარჩო	3 სთ.
მზიდი კედლები გარე შიდა	 3 სთ. 3 სთ.
არამზიდი კედლები და ტიხრები გარე	602 ცხრილი
არამზიდი კედლები და ტიხრები შიდა	0 სთ.
იატაკის კონსტრუქცია და არაძირითადი ნაწილები	2 სთ.
სახურავის კონსტრუქცია და არაძირითადი ნაწილები	1 სთ.

პირობითი ნიშნები

დაკავებულობის დატვირთვის გრაფა:

მიდა ფართი:		0.0 მ²
საზახულო ფართი:		0.0 მ²
ფართი N 0	სულ:	0.0 მ²
სც-2	დდფ - 18.6	დდ - 0

დაკავებულობის დატვირთვა
დაკავებულობის დატვირთვის ფაქტორი
დაკავებულობის ჯგუფი

- გასასვლელამდე სავალი მანძილი
- მისაწვდომი სვლა გეზი
- 3 საათიანი ცეცხლმედეგობა
- 2 საათიანი ცეცხლმედეგობა
- 1 საათიანი ცეცხლმედეგობა
- სახანძრო სახელო
- კარის ცეცხლმედეგობა

სახანძრო სიმბოლოს აღმიშნელი

	სახანძრო მილდგარი
	წყლის დასალევი შადრევანი
	სახანძრო მისაერთებელი
	ხელის ცეცხლმაქრი
	ხელით სამართავი სახანძრო განგაშის ღილაკი
	დამკავებელთა შეტყობინების სისტემა
	ორმხრივი კავშირის სისტემა
	კვამლის ავტომატური აღმომჩენი
	კვამლის მორეაგირე მაუწყებელი
	ავტოსაშხეფი სისტემა
	ალტერნატიული ავტოსაშხეფი სისტემა
	ავარიული განათება
	საავარიო განათება
მიკროავტობუსის პარკინგთან მისაწვდომი გასასვლელი ნიშანი	მიკროავტობუსის პარკინგთან მისაწვდომი გასასვლელი ნიშანი
სართულის ამოსაცნობი ნიშანი	სართულის ამოსაცნობი ნიშანი
ნიშანი საგანგებო ვითარებაში ფართობის გამოყენების შესახებ	ნიშანი საგანგებო ვითარებაში ფართობის გამოყენების შესახებ
თავშესაფრის ფართობის ნიშანი	თავშესაფრის ფართობის ნიშანი
გასასვლელის ნიშანი	გასასვლელის ნიშანი ბრაილით
EXIT	გასასვლელის აღმნიშვნელი განათებული ნიშანი

დაკავებულობის ჯგუფის აღნიშვნები

დაკავებულობის ჯგუფი	დაკავებულობის ჯგუფის აღნიშვნა	ფერის კოდი
თავშეყრის ჯგუფი (თე)		RGB (34.139.34)
საქმიანი ჯგუფი (სქ)		RGB (79.12.187)
საჯარისათვისებლო ჯგუფი (სა)		RGB (245.99.20)
სამრეწველო ჯგუფი (სმ)		RGB (160.32.240)
დიდი საფრთხის შემცველი ჯგუფი (დსშ)		RGB (94.8.58)
თავშეყრის ჯგუფი (თე)		RGB (0.0.255)
საავადრო ჯგუფი (სვ)		RGB (255.0.0)
საცხოვრებელი ჯგუფი (სც)		RGB (220.185.0)
სასაწყობო ჯგუფი (სწ)		RGB (136.135.134)
დამხმარე ჯგუფი (დს)		RGB (57.57.56)

ობიექტი

მრავალფუნქციური საცხოვრებელი კომპლექსი

მისამართი

თბილისი
გორგასლის ქუჩა N40
ს.კ. 01.18.09.005.024

არქიტექტორი

ლ. ოქროპირიძე

კონსტრუქტორი

ზ. კიზირია

ექსპლიკაცია

შენიშვნები

1. ნახაზი მომზადებული მისაწვდომობის სტანდარტების მიხედვით.

2. ზომები მოცემულია მილიმეტრებში.

3. ხანძარსაწინააღმდეგო მანძილები საზოგადოებრივი ქუჩის და უკანა ეზოს მხარეს 9.0 მეტრზე მეტია.

4. ლიფტის შახტა აღჭურვილი იქნება ჰაერის დაწნევის სისტემით.

5. ჰაერის დაწნევის სისტემა უზრუნველყოფილი იქნება სათადარიგო ელმომარაგებით.

6. დენის გათიშვის შემთხვევაში სათადარიგო ელექტროსისტემა ავტომატურად გაანათებს გასასვლელ საშუალებებს.

7. კონსტრუქციული პროექტის დამუშავებისას დაცული იქნას I-A კონსტრუქციის ტიპის მოთხოვნები.

8. ხანძარსაწინააღმდეგო დაცვის სისტემების საინჟინრო დოკუმენტაცია დამუშავდეს 28.01.16 წ. #41 დადგენილების შესაბამისად.

ნახაზი

XVI სართულის გეგმა
ნიშნული +51.000

ფურცლის ზომა

A1 (841X594mm)

მასშტაბი

1:100

ფურცლის ნომერი

A.04

თბილისი 2021 წ.

XVII სართულის გეგმა
ნიშნული +54.200

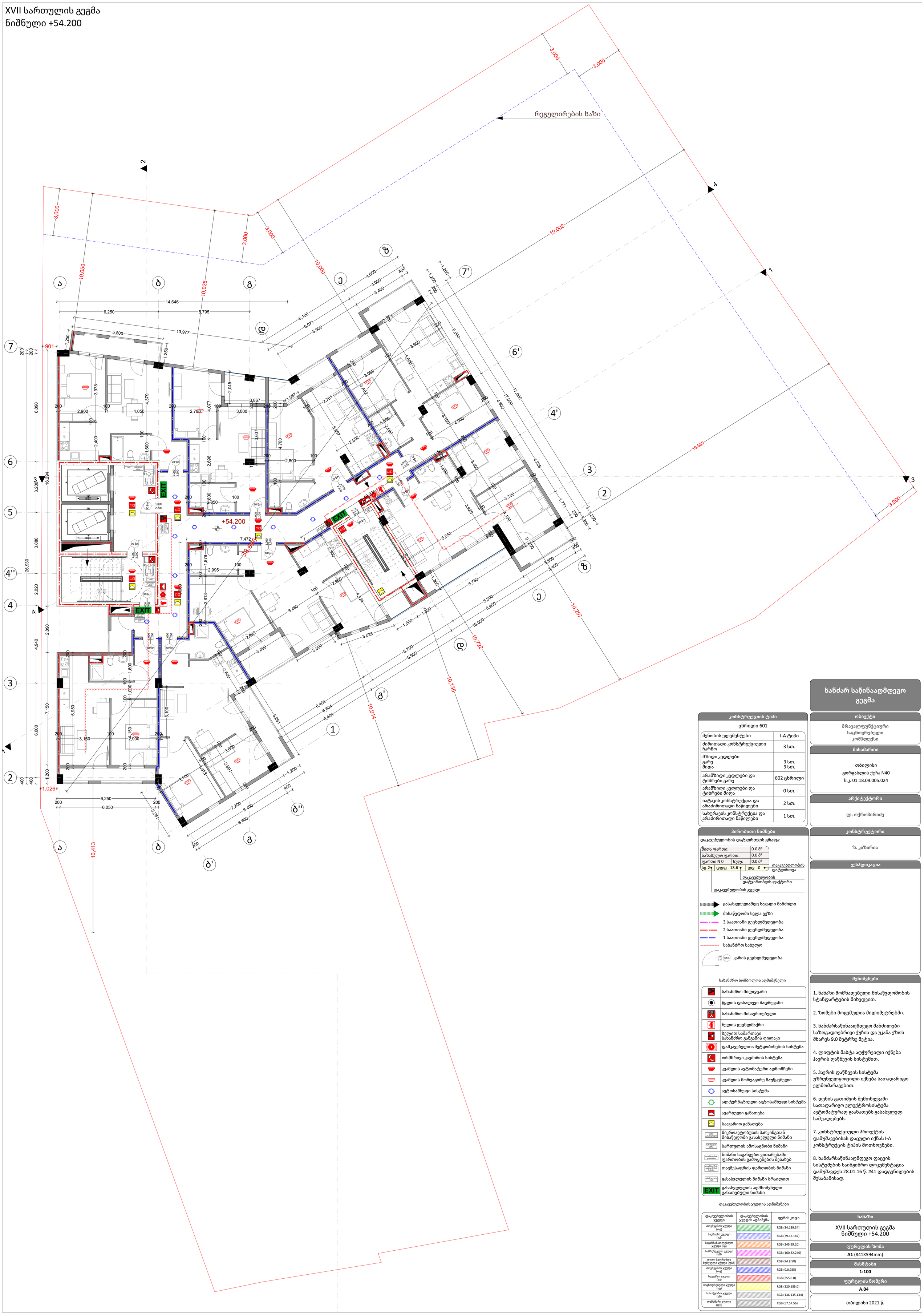

ხანძარ საწინააღმდეგო გეგმა

კონსტრუქციის ტიპი

ცხრილი 601

შენობის ელემენტები	I-A ტიპი
ძირითადი კონსტრუქციული ჩარჩო	3 სთ.
მზიდი კედლები გარე შიდა	 3 სთ. 3 სთ.
არამზიდი კედლები და ტიხრები გარე	602 ცხრილი
არამზიდი კედლები და ტიხრები შიდა	0 სთ.
იატაკის კონსტრუქცია და არაძირითადი ნაწილები	2 სთ.
სახურავის კონსტრუქცია და არაძირითადი ნაწილები	1 სთ.

პირობითი ნიშნები

დაკავებულობის დატვირთვის გრაფა:

მიდა ფართი:		0.0 მ²
საზახულო ფართი:		0.0 მ²
ფართი N 0	სულ:	0.0 მ²

სც-2 • დდფ - 18.6 • დდ - 0 • დაკავებულობის დატვირთვა

დაკავებულობის დატვირთვის ფაქტორი

დაკავებულობის ჯგუფი

- გასასვლელამდე სავალი მანძილი
- მისაწვდომი სვლა გეზი
- 3 საათიანი ცეცხლმედეგობა
- 2 საათიანი ცეცხლმედეგობა
- 1 საათიანი ცეცხლმედეგობა
- სახანძრო სახელო
- კარის ცეცხლმედეგობა

სახანძრო სიმბოლოს აღმიშნელი

	სახანძრო მილდგარი
	წყლის დასალევი შადრევანი
	სახანძრო მისაერთებელი
	ხელის ცეცხლმაქრი
	ხელით სამართავი სახანძრო განგაშის ღილაკი
	დამკავებელთა შეტყობინების სისტემა
	ორმხრივი კავშირის სისტემა
	კვამლის ავტომატური აღმომჩენი
	კვამლის მორეაგირე მაუწყებელი
	ავტოსაშხეფი სისტემა
	ალტერნატიული ავტოსაშხეფი სისტემა
	ავარიული განათება
	საავარიო განათება
მიკროავტობუსის პარკინგთან მისაწვდომი გასასვლელი ნიშანი	მიკროავტობუსის პარკინგთან მისაწვდომი გასასვლელი ნიშანი
სართულის ამოსაცნობი ნიშანი	სართულის ამოსაცნობი ნიშანი
ნიშანი საგანგებო ვითარებაში ფართობის გამოყენების შესახებ	ნიშანი საგანგებო ვითარებაში ფართობის გამოყენების შესახებ
თავშესაფრის ფართობის ნიშანი	თავშესაფრის ფართობის ნიშანი
გასასვლელის ნიშანი	გასასვლელის ნიშანი ბრაილით
EXIT	გასასვლელის აღმნიშვნელი განათებული ნიშანი

დაკავებულობის ჯგუფის აღნიშვნები

დაკავებულობის ჯგუფი	დაკავებულობის ჯგუფის აღნიშვნა	ფერის კოდი
თავშეყრის ჯგუფი (თჯ)		RGB (34.139.34)
საქმიანი ჯგუფი (საჯ)		RGB (79.12.187)
საგანმანათლებლო ჯგუფი (საჯ)		RGB (245.99.20)
სამრეწველო ჯგუფი (სჯ)		RGB (160.32.240)
დიდი საფრთხის შემცველი ჯგუფი (დსჯ)		RGB (94.8.58)
თავშეყრის ჯგუფი (თჯ)		RGB (0.0.255)
საავადრო ჯგუფი (სჯ)		RGB (255.0.0)
საცხოვრებელი ჯგუფი (სჯ)		RGB (220.185.0)
სასაწყობო ჯგუფი (სჯ)		RGB (136.135.134)
დამხმარე ჯგუფი (დჯ)		RGB (57.57.56)

ობიექტი

მრავალფუნქციური საცხოვრებელი კომპლექსი

მისამართი

თბილისი
გორგასლის ქუჩა N40
ს.კ. 01.18.09.005.024

არქიტექტორი

ლ. ოქროპირიძე

კონსტრუქტორი

ზ. კიზირია

ექსპლიკაცია

შენიშვნები

1. ნახაზი მომზადებული მისაწვდომობის სტანდარტების მიხედვით.

2. ზომები მოცემულია მილიმეტრებში.

3. ხანძარსაწინააღმდეგო მანძილები საზოგადოებრივი ქუჩის და უკანა ეზოს მხარეს 9.0 მეტრზე მეტია.

4. ლიფტის შახტა აღჭურვილი იქნება ჰაერის დაწნევის სისტემით.

5. ჰაერის დაწნევის სისტემა უზრუნველყოფილი იქნება სათადარიგო ელმომარაგებით.

6. დენის გათიშვის შემთხვევაში სათადარიგო ელექტროსისტემა ავტომატურად გაანათებს გასასვლელ საშუალებებს.

7. კონსტრუქციული პროექტის დამუშავებისას დაცული იქნას I-A კონსტრუქციის ტიპის მოთხოვნები.

8. ხანძარსაწინააღმდეგო დაცვის სისტემების საინჟინრო დოკუმენტაცია დამუშავდეს 28.01.16 წ. #41 დადგენილების შესაბამისად.

ნახაზი

XVII სართულის გეგმა
ნიშნული +54.200

ფურცლის ზომა

A1 (841X594mm)

მასშტაბი

1:100

ფურცლის ნომერი

A.04

თბილისი 2021 წ.

XVIII նահանգային ճշգրտություն
Ընդլայն +57.400

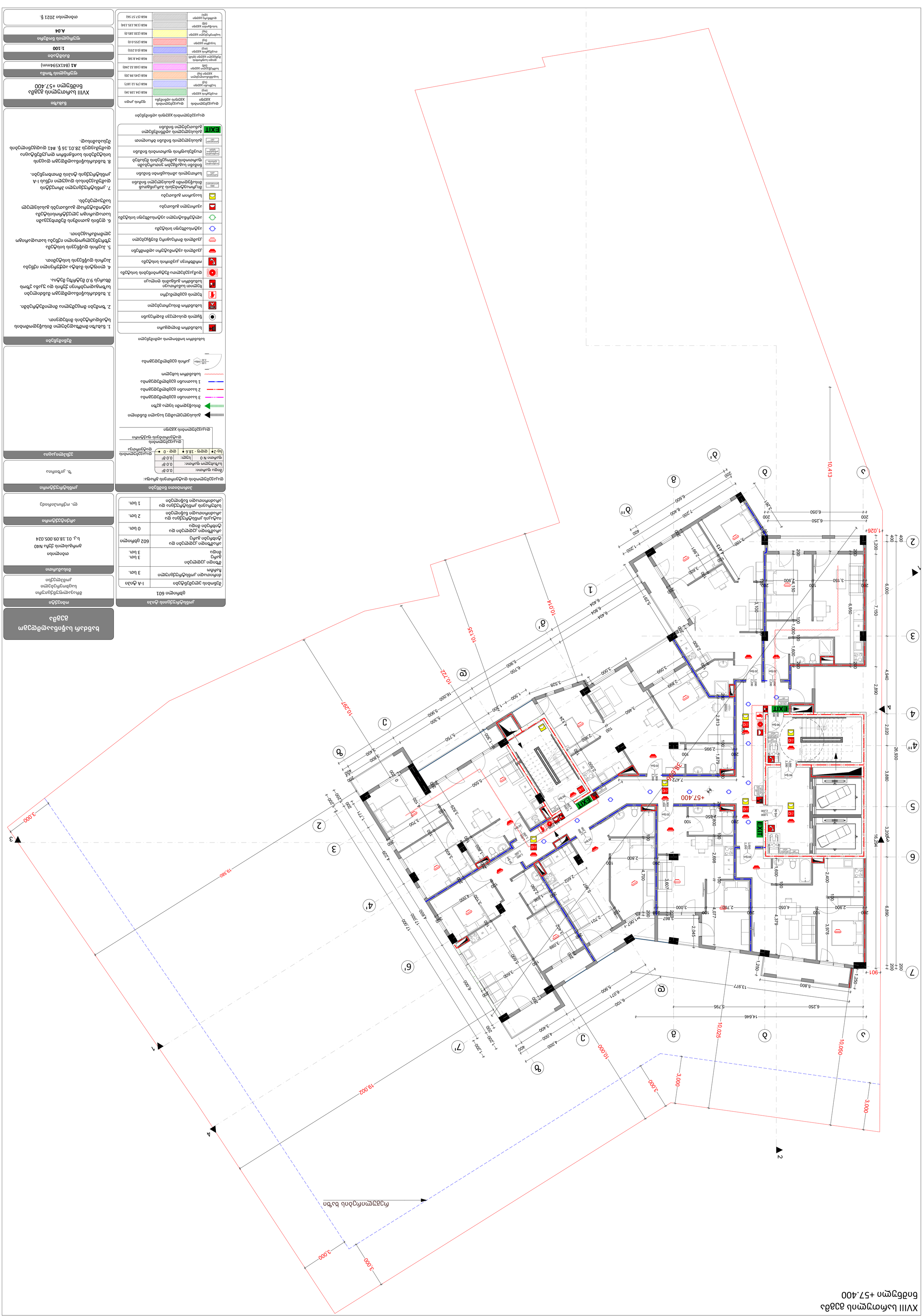
10,413
1,026
6,250
200
6,050
3,281
6,600
7,200
8,400
400
1,200
3,100
2,991
3,600
180
280
5,231
6,404
6,804
10,014
10,135
5,900
6,700
16,000
5,900
10,172
5,300
3,800
3,400
5,750
1,300
1,500
1,300
3,528
3,000
3,460
2,899
3,099
2,600
2,813
2,995
1,879
2,500
2,900
4,724
5,560
3,929
3,700
4,100
1,800
2,560
2,596
2,602
5,887
2,701
2,402
3,099
5,600
3,600
6,000
4,600
17,000
4,229
1,771
19,560
3,000
7,472
+57.400
2,850
2,698
4,700
3,607
2,800
3,867
1,067
3,000
2,760
4,077
2,045
4,050
4,379
3,978
2,900
2,400
1,600
1,250
5,800
13,977
6,250
5,795
14,646
10,025
10,050
3,000
3,000
19,002
3,000
3,000
4,000
4,000
3,400
400
1,200
200
7,200
6,404
6,804
5,231
10,014
10,135
10,172
10,297
19,560
3,000
3,000
19,002
3,000
3,000
6,950
7,150
6,000
4,940
2,890
2,020
26,930
3,880
3,200
16,294
6,890
901
1,200
400
400
200
200
200

XIX სართულის გეგმა
ნიშნული +60.600

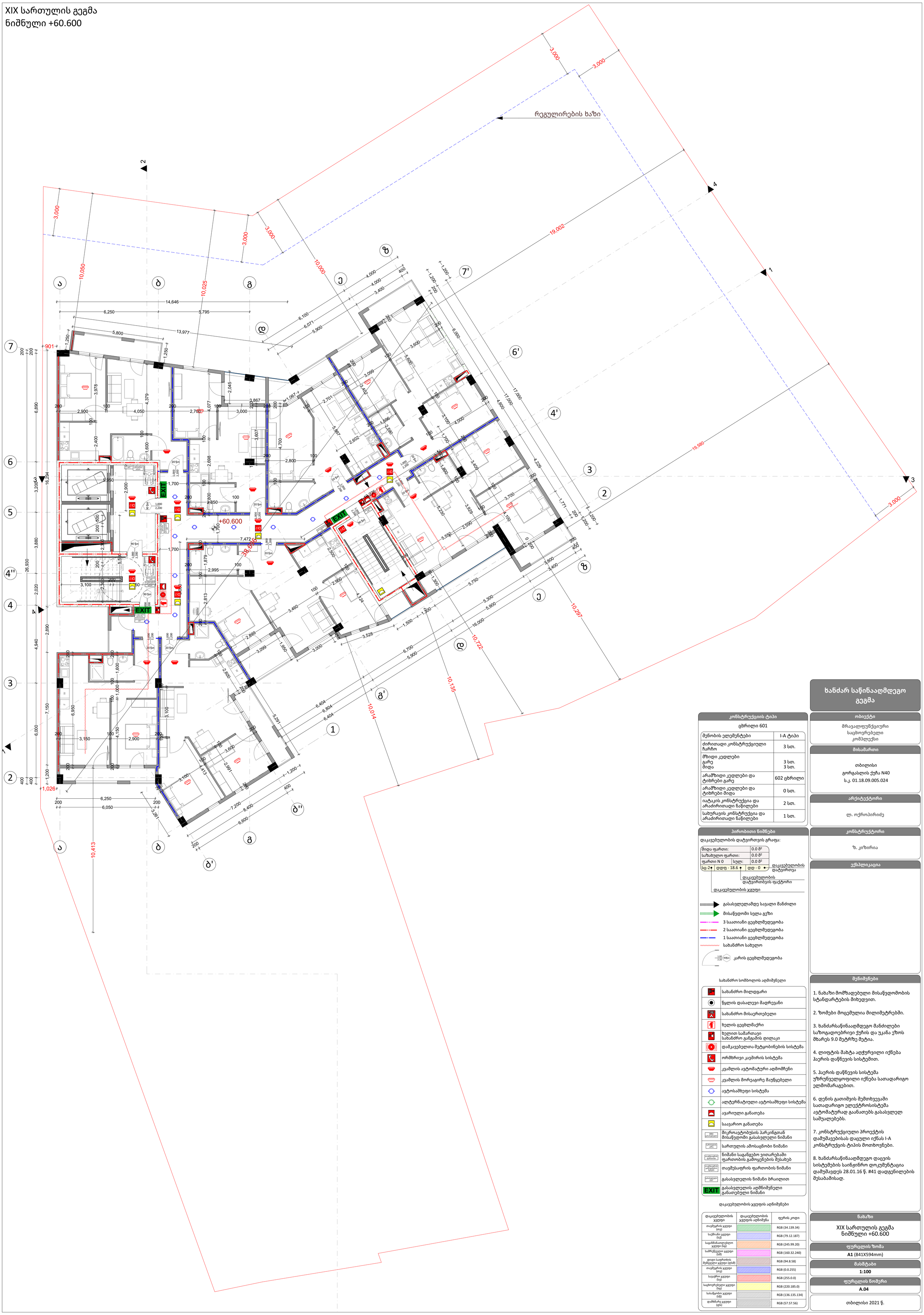

ხანძარ საწინააღმდეგო გეგმა

კონსტრუქციის ტიპი

ცხრილი 601

შენობის ელემენტები	I-A ტიპი
ძირითადი კონსტრუქციული ჩარჩო	3 სთ.
მზიდი კედლები გარე შიდა	 3 სთ. 3 სთ.
არამზიდი კედლები და ტიხრები გარე	602 ცხრილი
არამზიდი კედლები და ტიხრები შიდა	0 სთ.
იატაკის კონსტრუქცია და არაძირითადი ნაწილები	2 სთ.
სახურავის კონსტრუქცია და არაძირითადი ნაწილები	1 სთ.

პირობითი ნიშნები

დაკავებულობის დატვირთვის გრაფა:

მიდა ფართი:		0.0 მ²
საზახულო ფართი:		0.0 მ²
ფართი N 0	სულ:	0.0 მ²
სც-2	დდფ - 18.6	დდ - 0

დაკავებულობის დატვირთვა
დაკავებულობის დატვირთვის ფაქტორი
დაკავებულობის ჯგუფი

- გასასვლელამდე სავალი მანძილი
- მისაწვდომი სვლა გეზი
- 3 საათიანი ცეცხლმედეგობა
- 2 საათიანი ცეცხლმედეგობა
- 1 საათიანი ცეცხლმედეგობა
- სახანძრო სახელო
- კარის ცეცხლმედეგობა

სახანძრო სიმბოლოს აღმიშნელი

	სახანძრო მილდგარი
	წყლის დასალევი შადრევანი
	სახანძრო მისაერთებელი
	ხელის ცეცხლმაქრი
	ხელით სამართავი სახანძრო განგაშის ღილაკი
	დამკავებელთა შეტყობინების სისტემა
	ორმხრივი კავშირის სისტემა
	კვამლის ავტომატური აღმომჩენი
	კვამლის მორეაგირე მაუწყებელი
	ავტოსაშხეფი სისტემა
	ალტერნატიული ავტოსაშხეფი სისტემა
	ავარიული განათება
	საავარიო განათება
მიკროავტობუსის პარკინგთან მისაწვდომი გასასვლელი ნიშანი	მიკროავტობუსის პარკინგთან მისაწვდომი გასასვლელი ნიშანი
სართულის ამოსაცნობი ნიშანი	სართულის ამოსაცნობი ნიშანი
ნიშანი საგანგებო ვითარებაში ფართობის გამოყენების შესახებ	ნიშანი საგანგებო ვითარებაში ფართობის გამოყენების შესახებ
თავშესაფრის ფართობის ნიშანი	თავშესაფრის ფართობის ნიშანი
გასასვლელის ნიშანი	გასასვლელის ნიშანი ბრაილით
EXIT	გასასვლელის აღმნიშვნელი განათებული ნიშანი

დაკავებულობის ჯგუფის აღნიშვნები

დაკავებულობის ჯგუფი	დაკავებულობის ჯგუფის აღნიშვნა	ფერის კოდი
თავშეყრის ჯგუფი (თე)		RGB (34.139.34)
საქმიანი ჯგუფი (საქ)		RGB (79.12.187)
საჯარისათვისებლო ჯგუფი (საჯ)		RGB (245.99.20)
სამრეწველო ჯგუფი (სმ)		RGB (160.32.240)
დიდი საფრთხის შემცველი ჯგუფი (დსშ)		RGB (94.8.58)
თავშეყრის ჯგუფი (თე)		RGB (0.0.255)
საავადრო ჯგუფი (სვ)		RGB (255.0.0)
საცხოვრებელი ჯგუფი (სც)		RGB (220.185.0)
სასაწყობო ჯგუფი (სწ)		RGB (136.135.134)
დამხმარე ჯგუფი (დხ)		RGB (57.57.56)

ობიექტი

მრავალფუნქციური საცხოვრებელი კომპლექსი

მისამართი

თბილისი
გორგასლის ქუჩა N40
ს.კ. 01.18.09.005.024

არქიტექტორი

ლ. ოქროპირიძე

კონსტრუქტორი

ზ. კიზირია

ექსპლიკაცია

შენიშვნები

1. ნახაზი მომზადებული მისაწვდომობის სტანდარტების მიხედვით.

2. ზომები მოცემულია მილიმეტრებში.

3. ხანძარსაწინააღმდეგო მანძილები საზოგადოებრივი ქუჩის და უკანა ეზოს მხარეს 9.0 მეტრზე მეტია.

4. ლიფტის შახტა აღჭურვილი იქნება ჰაერის დაწნევის სისტემით.

5. ჰაერის დაწნევის სისტემა უზრუნველყოფილი იქნება სათადარიგო ელმომარაგებით.

6. დენის გათიშვის შემთხვევაში სათადარიგო ელექტროსისტემა ავტომატურად გაანათებს გასასვლელ საშუალებებს.

7. კონსტრუქციული პროექტის დამუშავებისას დაცული იქნას I-A კონსტრუქციის ტიპის მოთხოვნები.

8. ხანძარსაწინააღმდეგო დაცვის სისტემების საინჟინრო დოკუმენტაცია დამუშავდეს 28.01.16 წ. #41 დადგენილების შესაბამისად.

ნახაზი

XIX სართულის გეგმა
ნიშნული +60.600

ფურცლის ზომა

A1 (841X594mm)

მასშტაბი

1:100

ფურცლის ნომერი

A.04

თბილისი 2021 წ.

სამანქანოს სართულის გეგმა
ნიშნული +63.800

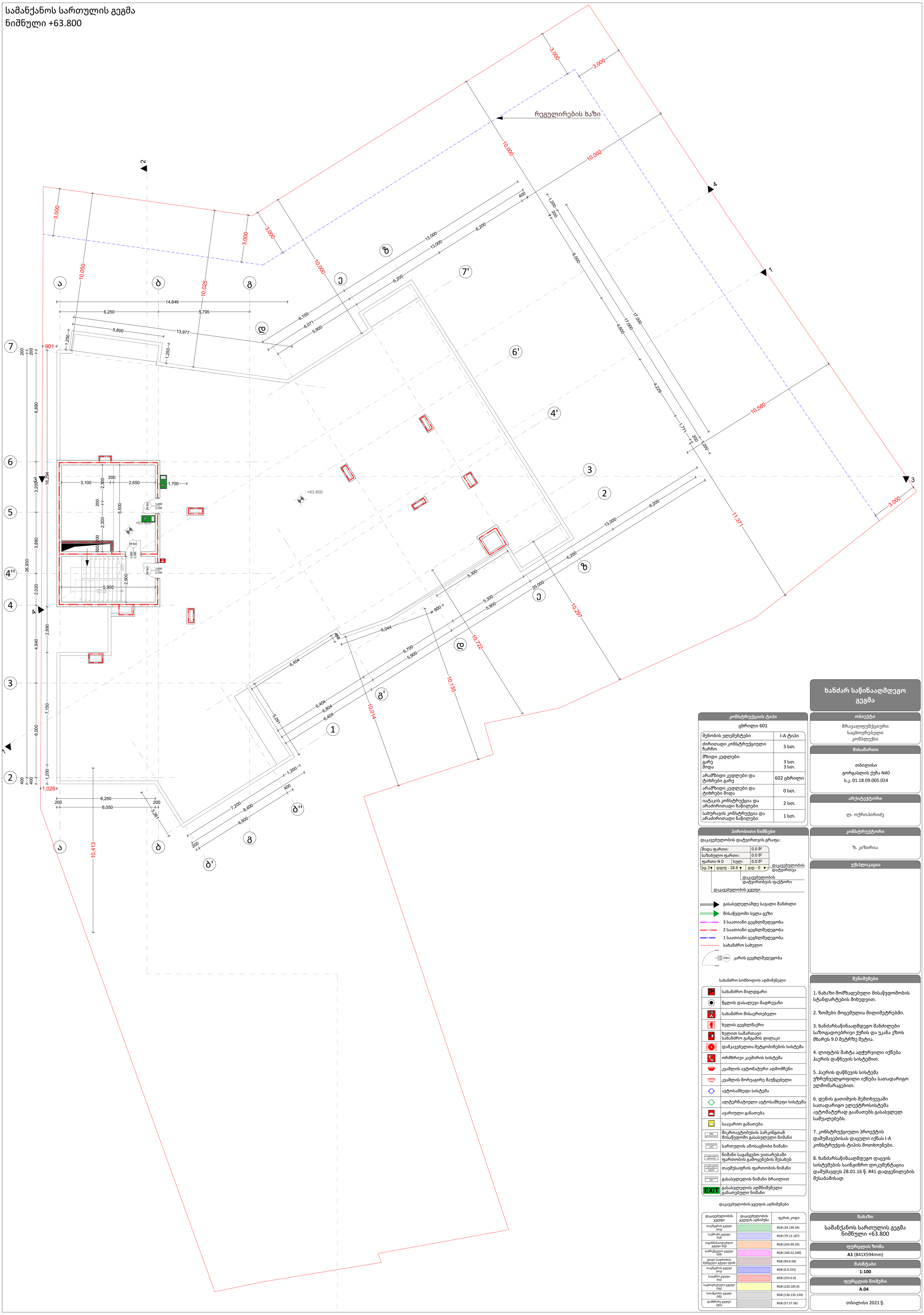

ხანძარ საწინააღმდეგო გეგმა

კონსტრუქციის ტიპი

ცხრილი 601

შენობის ელემენტები	I-A ტიპი
ძირითადი კონსტრუქციული ჩარჩო	3 სთ.
მზიდი კედლები გარე შიდა	 3 სთ. 3 სთ.
არამზიდი კედლები და ტიხრები გარე	602 ცხრილი
არამზიდი კედლები და ტიხრები შიდა	0 სთ.
იატაკის კონსტრუქცია და არაძირითადი ნაწილები	2 სთ.
სახურავის კონსტრუქცია და არაძირითადი ნაწილები	1 სთ.

პირობითი ნიშნები

დაკავებულობის დატვირთვის გრაფა:

მიდა ფართი:		0.0 მ²
საზახულო ფართი:		0.0 მ²
ფართი N 0	სულ:	0.0 მ²

სც-2 • დდფ - 18.6 • დდ - 0 • დაკავებულობის დატვირთვა

დაკავებულობის დატვირთვის ფაქტორი

დაკავებულობის ჯგუფი

- გასასვლელამდე სავალი მანძილი
- მისაწვდომი სვლა გეზი
- 3 საათიანი ცეცხლმედეგობა
- 2 საათიანი ცეცხლმედეგობა
- 1 საათიანი ცეცხლმედეგობა
- სახანძრო სახელო
- კარის ცეცხლმედეგობა

სახანძრო სიმბოლოს აღმიშნელი

	სახანძრო მილდგარი
	წყლის დასალევი შადრევანი
	სახანძრო მისაერთებელი
	ხელის ცეცხლმაქრი
	ხელით სამართავი სახანძრო განგაშის ღილაკი
	დამკავებელთა შეტყობინების სისტემა
	ორმხრივი კავშირის სისტემა
	კვამლის ავტომატური აღმომჩენი
	კვამლის მორეაგირე მაუწყებელი
	ავტოსაშხეფი სისტემა
	ალტერნატიული ავტოსაშხეფი სისტემა
	ავარიული განათება
	საავარიო განათება
მიკროავტობუსის პარკინგთან მისაწვდომი გასასვლელი ნიშანი	მიკროავტობუსის პარკინგთან მისაწვდომი გასასვლელი ნიშანი
სართულის ამოსაცნობი ნიშანი	სართულის ამოსაცნობი ნიშანი
ნიშანი საგანგებო ვითარებაში ფართობის გამოყენების შესახებ	ნიშანი საგანგებო ვითარებაში ფართობის გამოყენების შესახებ
თავშესაფრის ფართობის ნიშანი	თავშესაფრის ფართობის ნიშანი
გასასვლელის ნიშანი	გასასვლელის ნიშანი ბრაილით
EXIT	გასასვლელის აღმნიშვნელი განათებული ნიშანი

დაკავებულობის ჯგუფის აღნიშვნები

დაკავებულობის ჯგუფი	დაკავებულობის ჯგუფის აღნიშვნა	ფერის კოდი
თავშეყრის ჯგუფი (თე)		RGB (34.139.34)
საქმიანი ჯგუფი (საქ)		RGB (79.12.187)
საჯარისათვისებლო ჯგუფი (საჯ)		RGB (245.99.20)
სამრეწველო ჯგუფი (სმ)		RGB (160.32.240)
დიდი საფრთხის შემცველი ჯგუფი (დსშ)		RGB (94.8.58)
თავშეყრის ჯგუფი (თე)		RGB (0.0.255)
საავადრო ჯგუფი (სვ)		RGB (255.0.0)
საცხოვრებელი ჯგუფი (სც)		RGB (220.185.0)
სასაწყობო ჯგუფი (სწ)		RGB (136.135.134)
დამხმარე ჯგუფი (დხ)		RGB (57.57.56)

ობიექტი

მრავალფუნქციური საცხოვრებელი კომპლექსი

მისამართი

თბილისი
გორგასლის ქუჩა N40
ს.კ. 01.18.09.005.024

არქიტექტორი

ლ. ოქროპირიძე

კონსტრუქტორი

ზ. კიზირია

ექსპლიკაცია

შენიშვნები

1. ნახაზი მომზადებული მისაწვდომობის სტანდარტების მიხედვით.

2. ზომები მოცემულია მილიმეტრებში.

3. ხანძარსაწინააღმდეგო მანძილები საზოგადოებრივი ქუჩის და უკანა ეზოს მხარეს 9.0 მეტრზე მეტია.

4. ლიფტის შახტა აღჭურვილი იქნება ჰაერის დაწნევის სისტემით.

5. ჰაერის დაწნევის სისტემა უზრუნველყოფილი იქნება სათადარიგო ელმომარაგებით.

6. დენის გათიშვის შემთხვევაში სათადარიგო ელექტროსისტემა ავტომატურად გაანათებს გასასვლელ საშუალებებს.

7. კონსტრუქციული პროექტის დამუშავებისას დაცული იქნას I-A კონსტრუქციის ტიპის მოთხოვნები.

8. ხანძარსაწინააღმდეგო დაცვის სისტემების საინჟინრო დოკუმენტაცია დამუშავდეს 28.01.16 წ. #41 დადგენილების შესაბამისად.

ნახაზი

სამანქანოს სართულის გეგმა
ნიშნული +63.800

ფურცლის ზომა

A1 (841X594mm)

მასშტაბი

1:100

ფურცლის ნომერი

A.04

თბილისი 2021 წ.

ბაღანაგორის მუნიციპალიტეტის სოფელ ნოსტევრის ტერიტორიაზე მდებარე ნაკვეთის +67.000 ნიშნულის ტოპოგრაფიული გეგმა

ტექნიკური ნაწილი

1. ნაკვეთის ტოპოგრაფიული აზომვის ჩატარების საფუძველი

საკადასტრო ნომერი: 01.18.09.005.024

ნაკვეთის ფართობი N40 კვ.მ

2. ტოპოგრაფიული აზომვის ჩატარების ვადები

აზომვითი სამუშაოები ჩატარდა 2021 წლის ოქტომბერში.

3. ნაკვეთის საზღვრების დადგენის წყარო

ნაკვეთის საზღვრები დადგენილია მესაკუთრის განცხადების საფუძველზე წარმოდგენილი საკადასტრო დოკუმენტაციის მიხედვით.

4. ტოპოგრაფიული აზომვის ჩატარების მეთოდი

ტოპოგრაფიული აზომვა ჩატარდა GNSS მიმღების საშუალებით.

5. სამუშაოს შესრულების ტექნიკური პირობები

ტექნიკური პირობები გაიცა ბაღანაგორის მუნიციპალიტეტის ტერიტორიაზე მდებარე ნაკვეთის ტოპოგრაფიული აზომვის ჩატარების მიზნით.

6. ლეპნის მთავარი ტრიანგულაციის პუნქტებიდან სამუშაო ქსელის გაშლა

სამუშაო ქსელის გაშლა ლეპნის მთავარი ტრიანგულაციის პუნქტებიდან განხორციელდა ბაღანაგორის მუნიციპალიტეტის ტერიტორიაზე მდებარე ნაკვეთის ტოპოგრაფიული აზომვის ჩატარების მიზნით.

7. კოორდინატთა სისტემა და ალტიმეტრული სისტემა

ნაკვეთის საზღვრების დადგენა და ტოპოგრაფიული აზომვა განხორციელდა WGS-84 კოორდინატთა სისტემაში.

8. ნაკვეთის ტოპოგრაფიული აზომვის შედეგად მიღებული ტოპოგრაფიული ნაკვეთის გეგმა შედგენილია 1:100 მასშტაბით.

ტექნიკური ნაწილი

1. ნაკვეთის ტოპოგრაფიული აზომვის ჩატარების საფუძველი

ნაკვეთის ტოპოგრაფიული აზომვა ჩატარდა მესაკუთრის განცხადების საფუძველზე.

2. ზომების მიღების თანმიმდევრობა

ზომები მიღებულია ნაკვეთის საზღვრების დადგენის შემდეგ.

3. ნაკვეთის საზღვრების დადგენის წყარო

ნაკვეთის საზღვრები დადგენილია მესაკუთრის განცხადების საფუძველზე წარმოდგენილი საკადასტრო დოკუმენტაციის მიხედვით.

4. ტოპოგრაფიული აზომვის ჩატარების მეთოდი

ტოპოგრაფიული აზომვა ჩატარდა GNSS მიმღების საშუალებით.

5. სამუშაოს შესრულების ტექნიკური პირობები

ტექნიკური პირობები გაიცა ბაღანაგორის მუნიციპალიტეტის ტერიტორიაზე მდებარე ნაკვეთის ტოპოგრაფიული აზომვის ჩატარების მიზნით.

6. ლეპნის მთავარი ტრიანგულაციის პუნქტებიდან სამუშაო ქსელის გაშლა

სამუშაო ქსელის გაშლა ლეპნის მთავარი ტრიანგულაციის პუნქტებიდან განხორციელდა ბაღანაგორის მუნიციპალიტეტის ტერიტორიაზე მდებარე ნაკვეთის ტოპოგრაფიული აზომვის ჩატარების მიზნით.

7. კოორდინატთა სისტემა და ალტიმეტრული სისტემა

ნაკვეთის საზღვრების დადგენა და ტოპოგრაფიული აზომვა განხორციელდა WGS-84 კოორდინატთა სისტემაში.

8. ნაკვეთის ტოპოგრაფიული აზომვის შედეგად მიღებული ტოპოგრაფიული ნაკვეთის გეგმა შედგენილია 1:100 მასშტაბით.

ნაკვეთის საზღვრების დადგენის აქტი

A1 (841X594mm)

1:100

A.04

თბილისი 2021 წ.

ნაკვეთის ფართობის გამოთვლის უწყისი

ნაკვეთის საზღვრების დადგენის მეთოდი	I-A ტიპის
ტოპოგრაფიული აზომვის ჩატარების თარიღი	3 ს.თ.
ტოპოგრაფიული აზომვის ჩატარების ადგილი	3 ს.თ.
ტოპოგრაფიული აზომვის ჩატარების დაწყების დრო	602 ს.წ.წ.ი
ტოპოგრაფიული აზომვის ჩატარების დამთავრების დრო	0 ს.თ.
ნაკვეთის საზღვრების დადგენის და ტოპოგრაფიული აზომვის ჩატარების დროს გამოყენებული საზომი ხელსაწყოების რაოდენობა	2 ს.თ.
ნაკვეთის საზღვრების დადგენის და ტოპოგრაფიული აზომვის ჩატარების დროს გამოყენებული საზომი ხელსაწყოების დასახელება	1 ს.თ.

ნაკვეთის ფართობი: 602 კვ.მ

ნაკვეთის საზღვრების დადგენის აქტი

ნაკვეთის საზღვრების დადგენა განხორციელდა მესაკუთრის განცხადების საფუძველზე.

ნაკვეთის ფართობი:	0.0 მ²
საერთო ფართობი:	0.0 მ²
სხვა:	0.0 მ²

სხვა N 0			
სხვა	18.6 - 12.6	12.6 - 0	0

ნაკვეთის საზღვრების დადგენის დროს გამოყენებული საზომი ხელსაწყოების ნუსხა

ნაკვეთის საზღვრების დადგენის და ტოპოგრაფიული აზომვის ჩატარების დროს გამოყენებული საზომი ხელსაწყოების დასახელება	ნუსხის N
ტოპოგრაფიული აზომვის ჩატარების ადგილი (ფონი)	RGB (34.139.34)
საკადასტრო ნაკვეთის საზღვარი (ფონი)	RGB (79.12.187)
ნაკვეთის საზღვრების დადგენის და ტოპოგრაფიული აზომვის ჩატარების დროს გამოყენებული საზომი ხელსაწყოების ადგილმდებარეობა (ფონი)	RGB (245.99.20)
საკადასტრო ნაკვეთის საზღვარი (ფონი)	RGB (160.32.240)
ტოპოგრაფიული აზომვის ჩატარების ადგილი (ფონი)	RGB (94.8.58)
ტოპოგრაფიული აზომვის ჩატარების ადგილი (ფონი)	RGB (0.0.255)
საკადასტრო ნაკვეთის საზღვარი (ფონი)	RGB (255.0.0)
საკადასტრო ნაკვეთის საზღვარი (ფონი)	RGB (220.185.0)
საკადასტრო ნაკვეთის საზღვარი (ფონი)	RGB (136.135.134)
ტოპოგრაფიული აზომვის ჩატარების ადგილი (ფონი)	RGB (57.57.56)

ნაკვეთის საზღვრების აღნიშვნა

ნაკვეთის საზღვრის სიგრძე

ნაკვეთის საზღვრის სიგრძის ზომის ერთეული

ნაკვეთის საზღვრის სიგრძის ზომის ერთეულის ნომინალური სიზუსტე

ნაკვეთის საზღვრის სიგრძის ზომის ერთეულის ნომინალური სიზუსტის ნიშნული

ნაკვეთის საზღვრის სიგრძის ზომის ერთეულის ნომინალური სიზუსტის ნიშნულის ნომინალური სიზუსტე

ნაკვეთის საზღვრის სიგრძის ზომის ერთეულის ნომინალური სიზუსტის ნიშნულის ნომინალური სიზუსტის ნიშნული

ნაკვეთის საზღვრის სიგრძის ზომის ერთეულის ნომინალური სიზუსტის ნიშნულის ნომინალური სიზუსტის ნიშნულის ნომინალური სიზუსტე

ნაკვეთის საზღვრის სიგრძის ზომის ერთეულის ნომინალური სიზუსტის ნიშნულის ნომინალური სიზუსტის ნიშნულის ნომინალური სიზუსტის ნიშნული

ნაკვეთის საზღვრის სიგრძის ზომის ერთეულის ნომინალური სიზუსტის ნიშნულის ნომინალური სიზუსტის ნიშნულის ნომინალური სიზუსტის ნიშნულის ნომინალური სიზუსტე

ნაკვეთის საზღვრის სიგრძის ზომის ერთეულის ნომინალური სიზუსტის ნიშნულის ნომინალური სიზუსტის ნიშნულის ნომინალური სიზუსტის ნიშნულის ნომინალური სიზუსტის ნიშნული

ნაკვეთის საზღვრის სიგრძის ზომის ერთეულის ნომინალური სიზუსტის ნიშნულის ნომინალური სიზუსტის ნიშნულის ნომინალური სიზუსტის ნიშნულის ნომინალური სიზუსტის ნიშნულის ნომინალური სიზუსტე

ნაკვეთის საზღვრის სიგრძის ზომის ერთეულის ნომინალური სიზუსტის ნიშნულის ნომინალური სიზუსტის ნიშნულის ნომინალური სიზუსტის ნიშნულის ნომინალური სიზუსტის ნიშნულის ნომინალური სიზუსტის ნიშნული

ნაკვეთის საზღვრის სიგრძის ზომის ერთეულის ნომინალური სიზუსტის ნიშნულის ნომინალური სიზუსტის ნიშნულის ნომინალური სიზუსტის ნიშნულის ნომინალური სიზუსტის ნიშნულის ნომინალური სიზუსტის ნიშნულის ნომინალური სიზუსტე

ნაკვეთის საზღვრის სიგრძის ზომის ერთეულის ნომინალური სიზუსტის ნიშნულის ნომინალური სიზუსტის ნიშნულის ნომინალური სიზუსტის ნიშნულის ნომინალური სიზუსტის ნიშნულის ნომინალური სიზუსტის ნიშნულის ნომინალური სიზუსტის ნიშნული

ნაკვეთის საზღვრის სიგრძის ზომის ერთეულის ნომინალური სიზუსტის ნიშნულის ნომინალური სიზუსტის ნიშნულის ნომინალური სიზუსტის ნიშნულის ნომინალური სიზუსტის ნიშნულის ნომინალური სიზუსტის ნიშნულის ნომინალური სიზუსტის ნიშნულის ნომინალური სიზუსტე

ნაკვეთის საზღვრის სიგრძის ზომის ერთეულის ნომინალური სიზუსტის ნიშნულის ნომინალური სიზუსტის ნიშნულის ნომინალური სიზუსტის ნიშნულის ნომინალური სიზუსტის ნიშნულის ნომინალური სიზუსტის ნიშნულის ნომინალური სიზუსტის ნიშნულის ნომინალური სიზუსტის ნიშნული

ნაკვეთის საზღვრის სიგრძის ზომის ერთეულის ნომინალური სიზუსტის ნიშნულის ნომინალური სიზუსტის ნიშნულის ნომინალური სიზუსტის ნიშნულის ნომინალური სიზუსტის ნიშნულის ნომინალური სიზუსტის ნიშნულის ნომინალური სიზუსტის ნიშნულის ნომინალური სიზუსტის ნიშნულის ნომინალური სიზუსტე

ნაკვეთის საზღვრის სიგრძის ზომის ერთეულის ნომინალური სიზუსტის ნიშნულის ნომინალური სიზუსტის ნიშნულის ნომინალური სიზუსტის ნიშნულის ნომინალური სიზუსტის ნიშნულის ნომინალური სიზუსტის ნიშნულის ნომინალური სიზუსტის ნიშნულის ნომინალური სიზუსტის ნიშნულის ნომინალური სიზუსტის ნიშნული

ნაკვეთის საზღვრის სიგრძის ზომის ერთეულის ნომინალური სიზუსტის ნიშნულის ნომინალური სიზუსტის ნიშნულის ნომინალური სიზუსტის ნიშნულის ნომინალური სიზუსტის ნიშნულის ნომინალური სიზუსტის ნიშნულის ნომინალური სიზუსტის ნიშნულის ნომინალური სიზუსტის ნიშნულის ნომინალური სიზუსტის ნიშნულის ნომინალური სიზუსტე

ნაკვეთის საზღვრის სიგრძის ზომის ერთეულის ნომინალური სიზუსტის ნიშნულის ნომინალური სიზუსტის ნიშნულის ნომინალური სიზუსტის ნიშნულის ნომინალური სიზუსტის ნიშნულის ნომინალური სიზუსტის ნიშნულის ნომინალური სიზუსტის ნიშნულის ნომინალური სიზუსტის ნიშნულის ნომინალური სიზუსტის ნიშნულის ნომინალური სიზუსტის ნიშნული

ნაკვეთის საზღვრის სიგრძის ზომის ერთეულის ნომინალური სიზუსტის ნიშნულის ნომინალური სიზუსტის ნიშნულის ნომინალური სიზუსტის ნიშნულის ნომინალური სიზუსტის ნიშნულის ნომინალური სიზუსტის ნიშნულის ნომინალური სიზუსტის ნიშნულის ნომინალური სიზუსტის ნიშნულის ნომინალური სიზუსტის ნიშნულის ნომინალური სიზუსტის ნიშნულის ნომინალური სიზუსტე

ნაკვეთის საზღვრის სიგრძის ზომის ერთეულის ნომინალური სიზუსტის ნიშნ

ბინათმშენებლობის პროექტი
ტაბა

ობიექტი
ბინათმშენებლობის პროექტი
ორსართულიანი
სახლის მშენებლობა

მისამართი
ორბიანის ქუჩა N40
ს/კ. 01.18.09.005.024

ნახაზის დასახელება
ტერიტორიის გენერალური გეგმა

მასშტაბი
1:100

ფურცლის ნომერი
A.05

თებერვალი 2021 წ.

ნახაზის მონიშვნები

1.500 × 1.300 — მანქანის ადგილი
800 — ბილიკის სიგანე
1.200 — ბილიკის სიგანე
მოსაზღვრე ნაკვეთის საზღვარი
ავტომობილის მოძრაობის მიმართულება
ხანძარსაწინააღმდეგო ავზი
ხანძარსაწინააღმდეგო ავზის მისადგომი გზა
ხანძარსაწინააღმდეგო ავზის მისადგომი გზის სიგანე 4მ
ხანძარსაწინააღმდეგო ავზის მისადგომი გზის სიგანე 3მ

ტერიტორიის კეთილმოწყობა

ბილიკის საფარი
ბეტონის ფილა
ბილიკის საფარი
ბეტონის ფილა

მანქანის ადგილის ზომები

1.300 × 700 — 3 მანქანის ადგილი
1.500 × 1.000 × 500 — 3 მანქანის ადგილი
300 × 1.000 × 300

ავტოსადგომის ადგილების რაოდენობა

1. ნახაზის მიხედვით ბინათმშენებლობის პროექტი ითვალისწინებს 39 ავტომობილის პარკირების ადგილს, მათ შორის 3 ადგილი განკუთვნილია შშმ პირთა ავტომობილებისთვის.
2. ზომები მოცემულია მილიმეტრებში.
3. ტერიტორიის დაგება უნდა მოხდეს ისე, რომ ატმოსფერული ნალექების წყალი არ ჩაედინებოდეს მეზობელ ნაკვეთებზე.
4. ავტომობილის პარკირების ადგილების მონიშვნა უნდა განხორციელდეს ცისფერი საღებავით, ხოლო შშმ პირთა ავტომობილების ადგილების მონიშვნა – ლურჯი საღებავით.
5. სანიაღვრე წყლის ჩაშვება ქალაქის საკანალიზაციო ქსელში დაშვებულია მხოლოდ ბინათმშენებლობის ტერიტორიაზე მოწყობილი ნიაღვრის მიმღები ჭების საშუალებით.

ნახაზის ნომერი
A1 (841X594mm)

მასშტაბი
1:100

ფურცლის ნომერი
A.05

თებერვალი 2021 წ.

- I სართულის გეგმა
ნიშნული +0.000

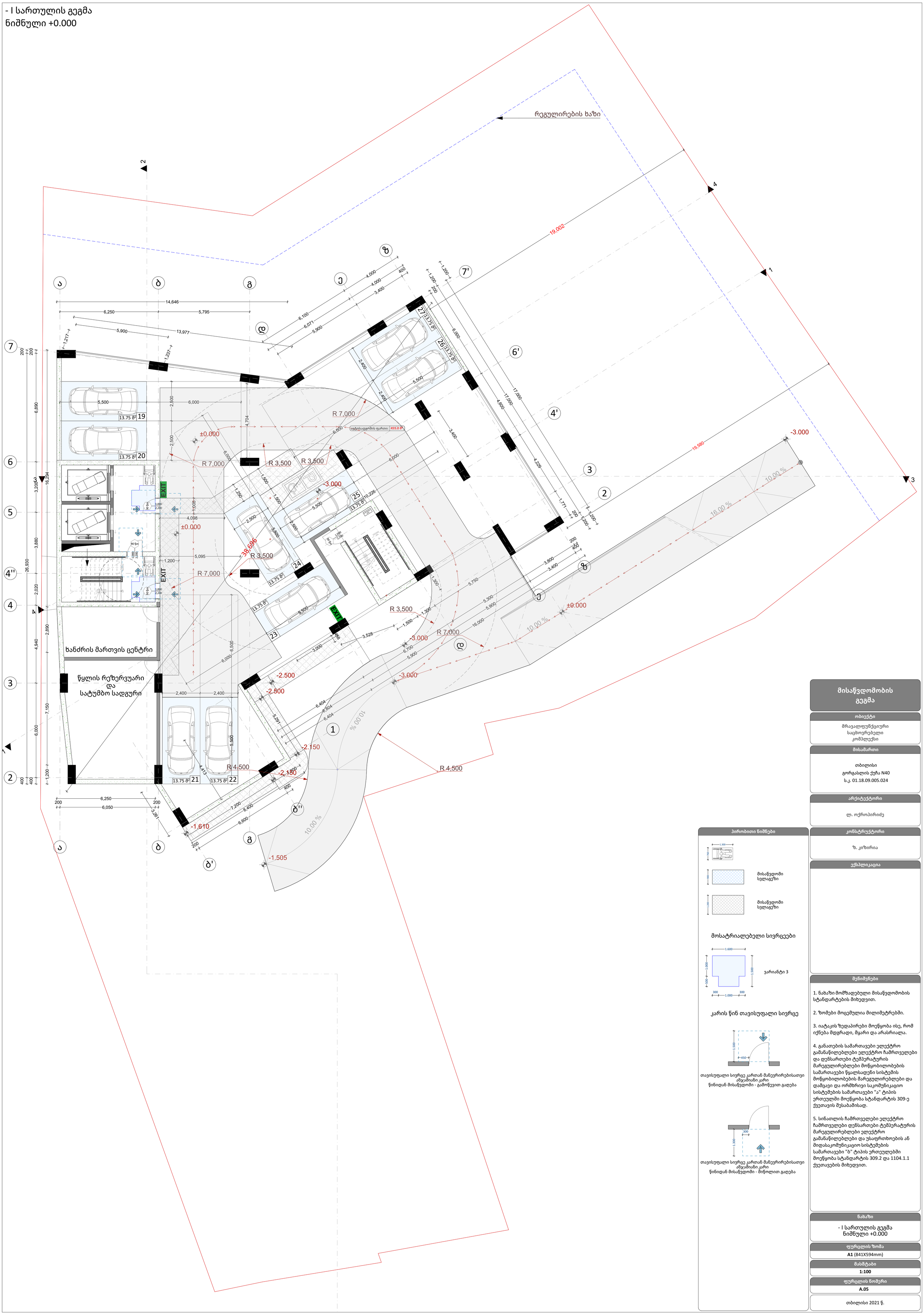

პირობითი ნიშნები

მისაწვდომი სვლაგეზი

მისაწვდომი სვლაგეზი

მოსატრიალებელი სივრცეები

ვარიანტი 3

კარის წინ თავისუფალი სივრცე

თავისუფალი სივრცე კართან მანევრირებისათვის ანჯამიანი კარი
წინიდან მისაწვდომი - გამოწევით გაღება

თავისუფალი სივრცე კართან მანევრირებისათვის ანჯამიანი კარი
წინიდან მისაწვდომი - მიწოლით გაღება

მისაწვდომობის გეგმა

ობიექტი

მრავალფუნქციური საცხოვრებელი კომპლექსი

მისამართი

თბილისი
გორგასლის ქუჩა N40
ს.კ. 01.18.09.005.024

არქიტექტორი

ლ. ოქროპირიძე

კონსტრუქტორი

ზ. კიზირია

ექსპლიკაცია

შენიშვნები

1. ნახაზი მომზადებული მისაწვდომობის სტანდარტების მიხედვით.

2. ზომები მოცემულია მილიმეტრებში.

3. იატაკის ზედაპირები მოეწყობა ისე, რომ იქნება მდგრადი, მყარი და არასრიალა.

4. განათების სამართავები ელექტრო გამანაწილებლები ელექტრო ჩამრთველები და დენსართები ტემპერატურის მარეგულირებლები მოწყობილობების სამართავები წყალსადენი სისტემის მოწყობილობების მარეგულირებლები და დამცავი და ორმხრივი საკომუნიკაციო სისტემების სამართავები "ა" ტიპის ერთეულში მოეწყობა სტანდარტის 309-ე ქვეთავის შესაბამისად.

5. სინათლის ჩამრთველები ელექტრო ჩამრთველები დენსართები ტემპერატურის მარეგულირებლები ელექტრო გამანაწილებლები და უსაფრთხოების ან შიდასაკომუნიკაციო სისტემების სამართავები "ბ" ტიპის ერთეულებში მოეწყობა სტანდარტის 309.2 და 1104.1.1 ქვეთავების მიხედვით.

ნახაზი

- I სართულის გეგმა
ნიშნული +0.000

ფურცლის ზომა

A1 (841X594mm)

მასშტაბი

1:100

ფურცლის ნომერი

A.05

თბილისი 2021 წ.

I სართულის გეგმა
ნიშნული +3.000

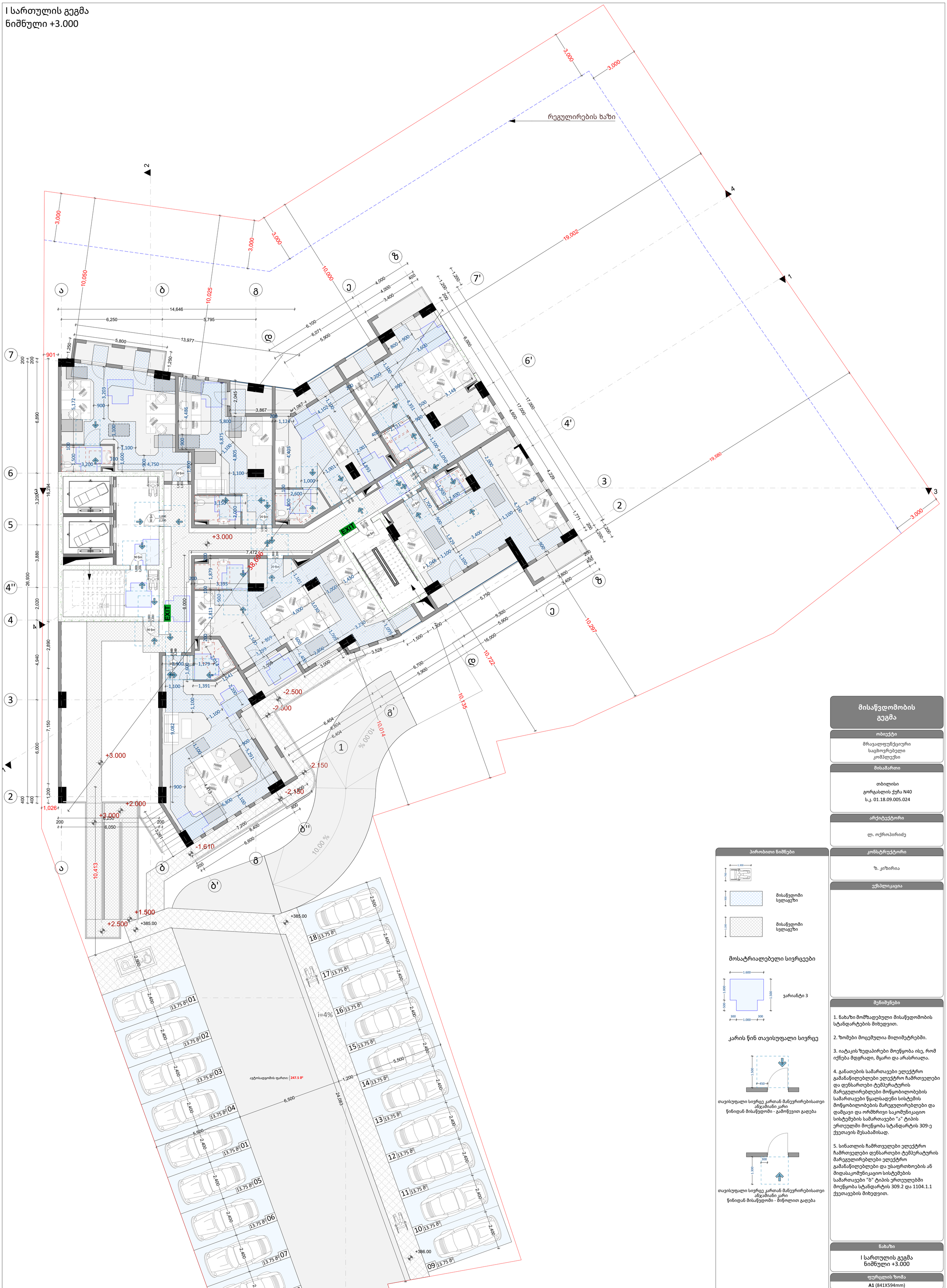

პირობითი ნიშნები

- მისაწვდომი სვლაგეზი
- მისაწვდომი სვლაგეზი

მოსატრიალებელი სივრცეები

ვარიანტი 3

კარის წინ თავისუფალი სივრცე

თავისუფალი სივრცე კართან მანევრირებისათვის ანჯამიანი კარი წინიდან მისაწვდომი - გამოწევით გაღება

თავისუფალი სივრცე კართან მანევრირებისათვის ანჯამიანი კარი წინიდან მისაწვდომი - მიწოლით გაღება

მისაწვდომობის გეგმა

ობიექტი

მრავალფუნქციური საცხოვრებელი კომპლექსი

მისამართი

თბილისი
გორგასლის ქუჩა N40
ს.კ. 01.18.09.005.024

არქიტექტორი

ლ. ოქროპირიძე

კონსტრუქტორი

ზ. კიზირია

ექსპლიკაცია

შენიშვნები

1. ნახაზი მომზადებული მისაწვდომობის სტანდარტების მიხედვით.

2. ზომები მოცემულია მილიმეტრებში.

3. იატაკის ზედაპირები მოეწყობა ისე, რომ იქნება მდგრადი, მყარი და არასრიალა.

4. განათების სამართავები ელექტრო გამანაწილებლები ელექტრო ჩამრთველები და დენსართები ტემპერატურის მარეგულირებლები მოწყობილობების სამართავები წყალსადენი სისტემის მოწყობილობების მარეგულირებლები და დამცავი და ორმხრივი საკომუნიკაციო სისტემების სამართავები "ა" ტიპის ერთეულში მოეწყობა სტანდარტის 309-ე ქვეთავის შესაბამისად.

5. სინათლის ჩამრთველები ელექტრო ჩამრთველები დენსართები ტემპერატურის მარეგულირებლები ელექტრო გამანაწილებლები და უსაფრთხოების ან შიდასაკომუნიკაციო სისტემების სამართავები "ბ" ტიპის ერთეულებში მოეწყობა სტანდარტის 309.2 და 1104.1.1 ქვეთავების მიხედვით.

ნახაზი

I სართულის გეგმა
ნიშნული +3.000

ფურცლის ზომა

A1 (841X594mm)

მასშტაბი

1:100

ფურცლის ნომერი

A.05

თბილისი 2021 წ.

II სართულის გეგმა
ნიშნული +6.200

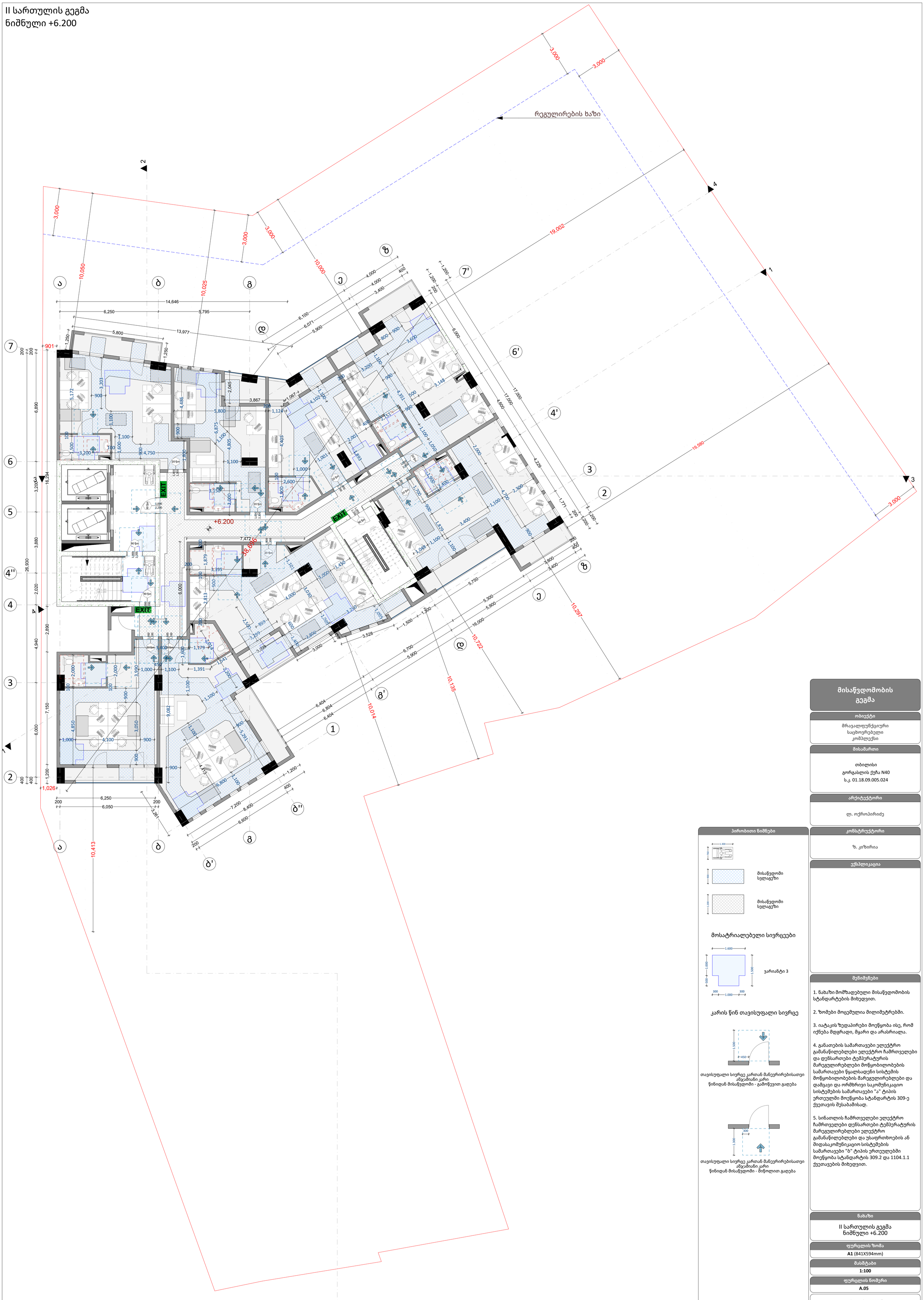

პირობითი ნიშნები

მისაწვდომი სვლაგეზი

მისაწვდომი სვლაგეზი

მოსატრიალებელი სივრცეები

ვარიანტი 3

კარის წინ თავისუფალი სივრცე

თავისუფალი სივრცე კართან მანევრირებისათვის
ანჯამიანი კარი
წინიდან მისაწვდომი - გამოწევით გაღება

თავისუფალი სივრცე კართან მანევრირებისათვის
ანჯამიანი კარი
წინიდან მისაწვდომი - მიწოლით გაღება

მისაწვდომობის გეგმა

ობიექტი

მრავალფუნქციური
საცხოვრებელი
კომპლექსი

მისამართი

თბილისი
გორგასლის ქუჩა N40
ს.კ. 01.18.09.005.024

არქიტექტორი

ლ. ოქროპირიძე

კონსტრუქტორი

ზ. კიზირია

ექსპლიკაცია

შენიშვნები

1. ნახაზი მომზადებული მისაწვდომობის სტანდარტების მიხედვით.

2. ზომები მოცემულია მილიმეტრებში.

3. იატაკის ზედაპირები მოეწყობა ისე, რომ იქნება მდგრადი, მყარი და არასრიალა.

4. განათების სამართავები ელექტრო გამანაწილებლები ელექტრო ჩამრთველები და დენსართები ტემპერატურის მარეგულირებლები მოწყობილობების სამართავები წყალსადენი სისტემის მოწყობილობების მარეგულირებლები და დამცავი და ორმხრივი საკომუნიკაციო სისტემების სამართავები "ა" ტიპის ერთეულში მოეწყობა სტანდარტის 309-ე ქვეთავის შესაბამისად.

5. სინათლის ჩამრთველები ელექტრო ჩამრთველები დენსართები ტემპერატურის მარეგულირებლები ელექტრო გამანაწილებლები და უსაფრთხოების ან შიდასაკომუნიკაციო სისტემების სამართავები "ბ" ტიპის ერთეულებში მოეწყობა სტანდარტის 309.2 და 1104.1.1 ქვეთავების მიხედვით.

ნახაზი

II სართულის გეგმა
ნიშნული +6.200

ფურცლის ზომა

A1 (841X594mm)

მასშტაბი

1:100

ფურცლის ნომერი

A.05

თბილისი 2021 წ.

III სართულის გეგმა
ნიშნული +9.400

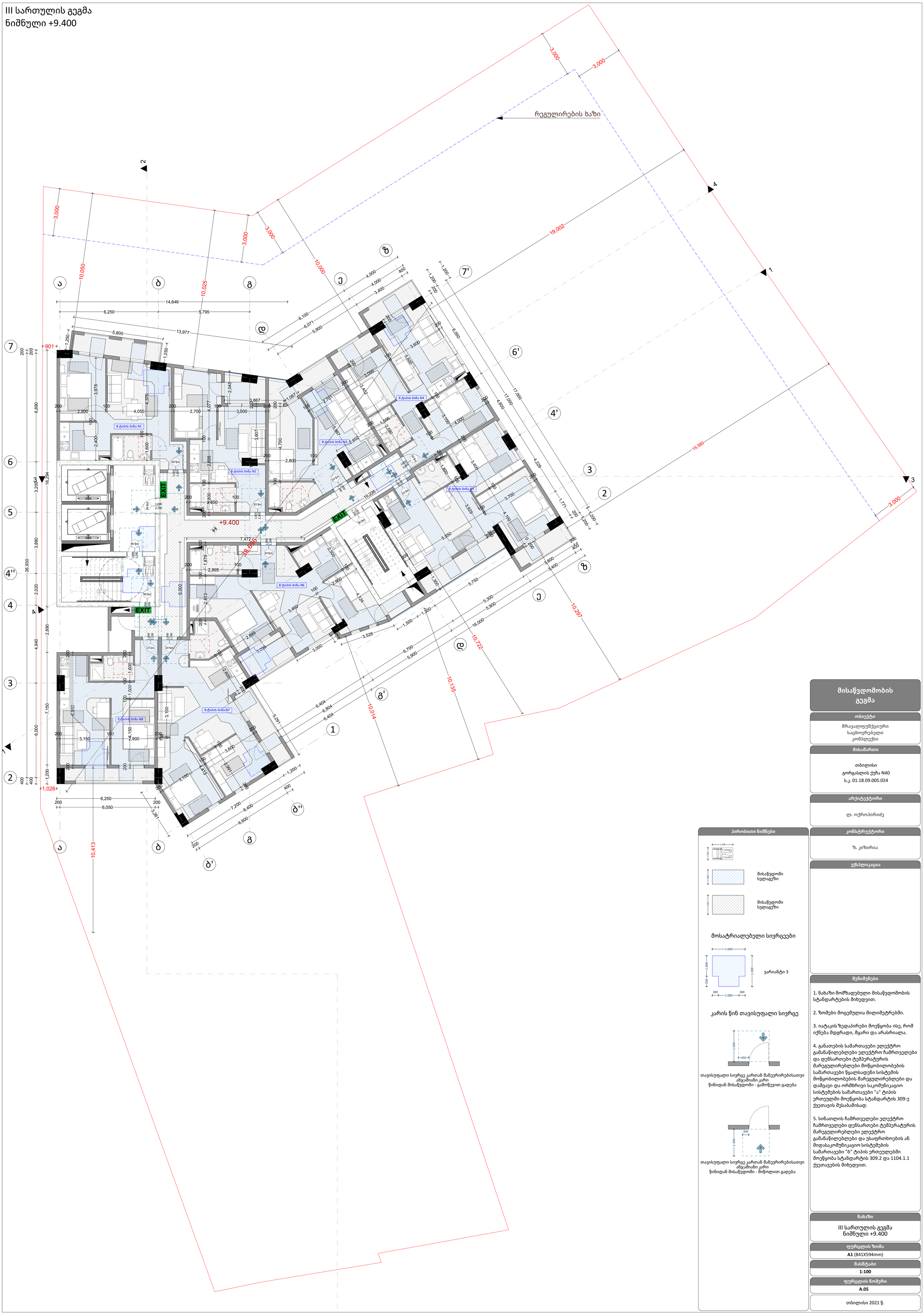

პირობითი ნიშნები

მოსატრიალებელი სივრცეები

კარის წინ თავისუფალი სივრცე

თავისუფალი სივრცე კართან მანევრირებისათვის ანჯამიანი კარი
წინიდან მისაწვდომი - გამოწევით გაღება

თავისუფალი სივრცე კართან მანევრირებისათვის ანჯამიანი კარი
წინიდან მისაწვდომი - მიწოლით გაღება

მისაწვდომობის გეგმა

ობიექტი

მრავალფუნქციური საცხოვრებელი კომპლექსი

მისამართი

თბილისი
გორგასლის ქუჩა N40
ს.კ. 01.18.09.005.024

არქიტექტორი

ლ. ოქროპირიძე

კონსტრუქტორი

ზ. კიზირია

ექსპლიკაცია

შენიშვნები

1. ნახაზი მომზადებული მისაწვდომობის სტანდარტების მიხედვით.

2. ზომები მოცემულია მილიმეტრებში.

3. იატაკის ზედაპირები მოეწყობა ისე, რომ იქნება მდგრადი, მყარი და არასრიალა.

4. განათების სამართავები ელექტრო გამანაწილებლები ელექტრო ჩამრთველები და დენსართები ტემპერატურის მარეგულირებლები მოწყობილობების სამართავები წყალსადენი სისტემის მოწყობილობების მარეგულირებლები და დამცავი და ორმხრივი საკომუნიკაციო სისტემების სამართავები "ა" ტიპის ერთეულში მოეწყობა სტანდარტის 309-ე ქვეთავის შესაბამისად.

5. სინათლის ჩამრთველები ელექტრო ჩამრთველები დენსართები ტემპერატურის მარეგულირებლები ელექტრო გამანაწილებლები და უსაფრთხოების ან შიდასაკომუნიკაციო სისტემების სამართავები "ბ" ტიპის ერთეულებში მოეწყობა სტანდარტის 309.2 და 1104.1.1 ქვეთავების მიხედვით.

ნახაზი

III სართულის გეგმა
ნიშნული +9.400

ფურცლის ზომა

A1 (841X594mm)

მასშტაბი

1:100

ფურცლის ნომერი

A.05

თბილისი 2021 წ.

IV სართულის გეგმა
ნიშნული +12.600

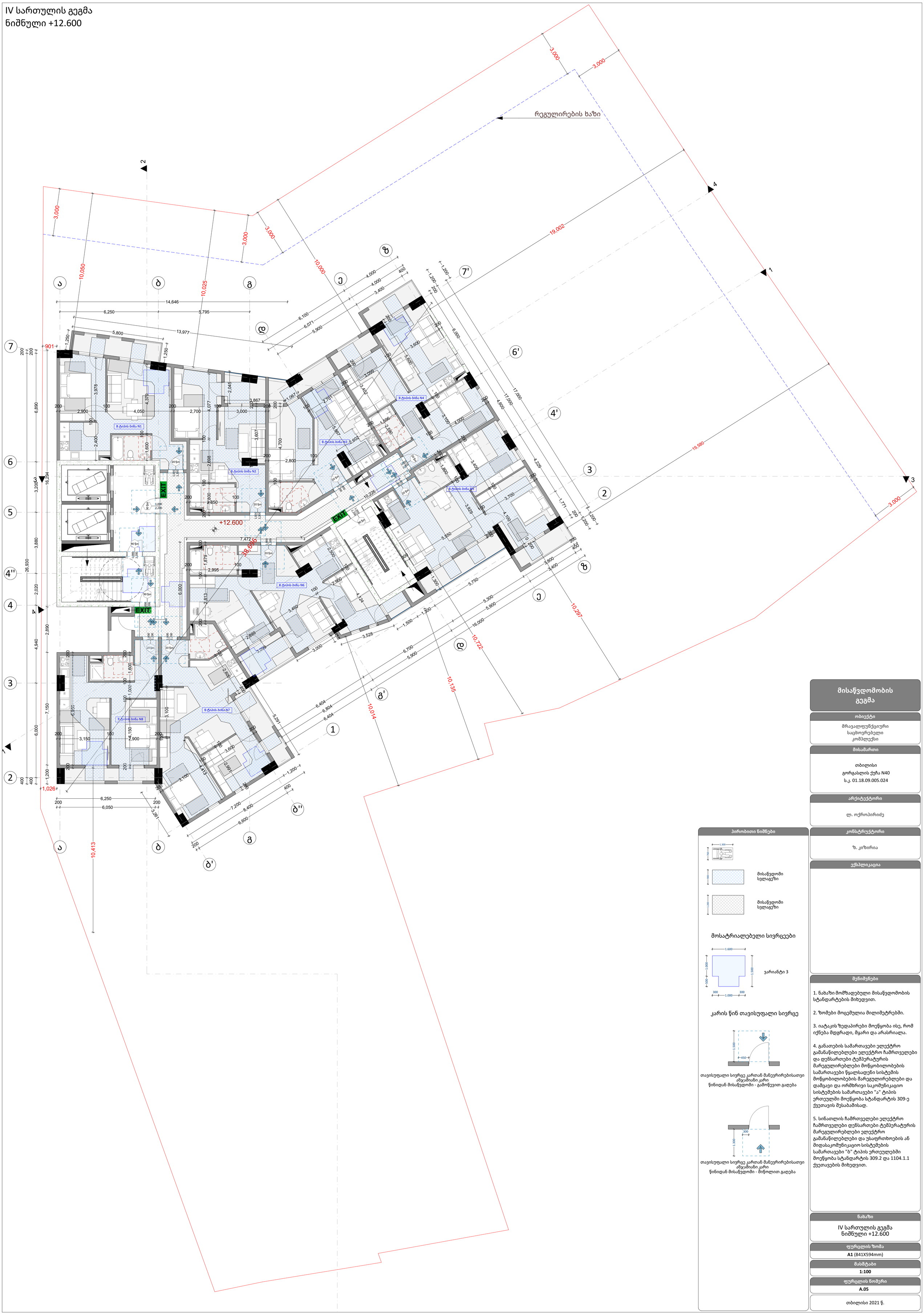

პირობითი ნიშნები

მოსატრიალებელი სივრცეები

კარის წინ თავისუფალი სივრცე

თავისუფალი სივრცე კართან მანევრირებისათვის
ანჯამიანი კარი
წინიდან მისაწვდომი - გამოწევით გაღება

თავისუფალი სივრცე კართან მანევრირებისათვის
ანჯამიანი კარი
წინიდან მისაწვდომი - მიწოლით გაღება

მისაწვდომობის გეგმა

ობიექტი

მრავალფუნქციური
საცხოვრებელი
კომპლექსი

მისამართი

თბილისი
გორგასლის ქუჩა N40
ს.კ. 01.18.09.005.024

არქიტექტორი

ლ. ოქროპირიძე

კონსტრუქტორი

ზ. კიზირია

ექსპლიკაცია

შენიშვნები

1. ნახაზი მომზადებული მისაწვდომობის სტანდარტების მიხედვით.

2. ზომები მოცემულია მილიმეტრებში.

3. იატაკის ზედაპირები მოეწყობა ისე, რომ იქნება მდგრადი, მყარი და არასრიალა.

4. განათების სამართავები ელექტრო გამანაწილებლები ელექტრო ჩამრთველები და დენსართები ტემპერატურის მარეგულირებლები მოწყობილობების სამართავები წყალსადენი სისტემის მოწყობილობების მარეგულირებლები და დამცავი და ორმხრივი საკომუნიკაციო სისტემების სამართავები "ა" ტიპის ერთეულში მოეწყობა სტანდარტის 309-ე ქვეთავის შესაბამისად.

5. სინათლის ჩამრთველები ელექტრო ჩამრთველები დენსართები ტემპერატურის მარეგულირებლები ელექტრო გამანაწილებლები და უსაფრთხოების ან შიდასაკომუნიკაციო სისტემების სამართავები "ბ" ტიპის ერთეულებში მოეწყობა სტანდარტის 309.2 და 1104.1.1 ქვეთავების მიხედვით.

ნახაზი

IV სართულის გეგმა
ნიშნული +12.600

ფურცლის ზომა

A1 (841X594mm)

მასშტაბი

1:100

ფურცლის ნომერი

A.05

თბილისი 2021 წ.

V სართულის გეგმა
ნიშნული +15.800

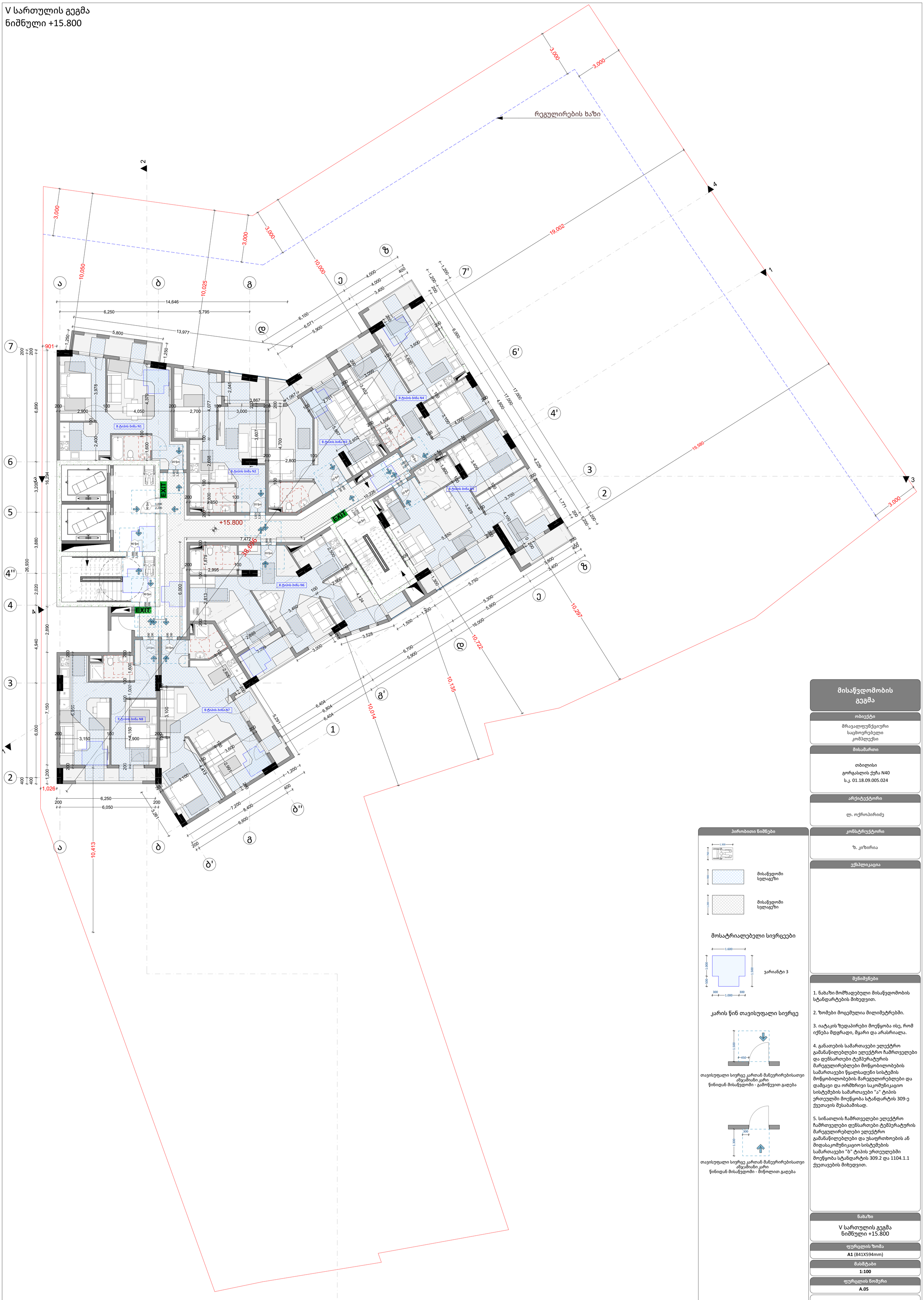

პირობითი ნიშნები

მოსატრიალებელი სივრცეები

კარის წინ თავისუფალი სივრცე

თავისუფალი სივრცე კართან მანევრირებისათვის ანჯამიანი კარი
წინიდან მისაწვდომი - გამოწევით გაღება

თავისუფალი სივრცე კართან მანევრირებისათვის ანჯამიანი კარი
წინიდან მისაწვდომი - მიწოლით გაღება

მისაწვდომობის გეგმა

ობიექტი

მრავალფუნქციური საცხოვრებელი კომპლექსი

მისამართი

თბილისი
გორგასლის ქუჩა N40
ს.კ. 01.18.09.005.024

არქიტექტორი

ლ. ოქროპირიძე

კონსტრუქტორი

ზ. კიზირია

ექსპლიკაცია

შენიშვნები

1. ნახაზი მომზადებული მისაწვდომობის სტანდარტების მიხედვით.

2. ზომები მოცემულია მილიმეტრებში.

3. იატაკის ზედაპირები მოეწყობა ისე, რომ იქნება მდგრადი, მყარი და არასრიალა.

4. განათების სამართავები ელექტრო გამანაწილებლები ელექტრო ჩამრთველები და დენსართები ტემპერატურის მარეგულირებლები მოწყობილობების სამართავები წყალსადენი სისტემის მოწყობილობების მარეგულირებლები და დამცავი და ორმხრივი საკომუნიკაციო სისტემების სამართავები "ა" ტიპის ერთეულში მოეწყობა სტანდარტის 309-ე ქვეთავის შესაბამისად.

5. სინათლის ჩამრთველები ელექტრო ჩამრთველები დენსართები ტემპერატურის მარეგულირებლები ელექტრო გამანაწილებლები და უსაფრთხოების ან შიდასაკომუნიკაციო სისტემების სამართავები "ბ" ტიპის ერთეულებში მოეწყობა სტანდარტის 309.2 და 1104.1.1 ქვეთავების მიხედვით.

ნახაზი

V სართულის გეგმა
ნიშნული +15.800

ფურცლის ზომა

A1 (841X594mm)

მასშტაბი

1:100

ფურცლის ნომერი

A.05

თბილისი 2021 წ.

VI სართულის გეგმა
ნიშნული +19.000

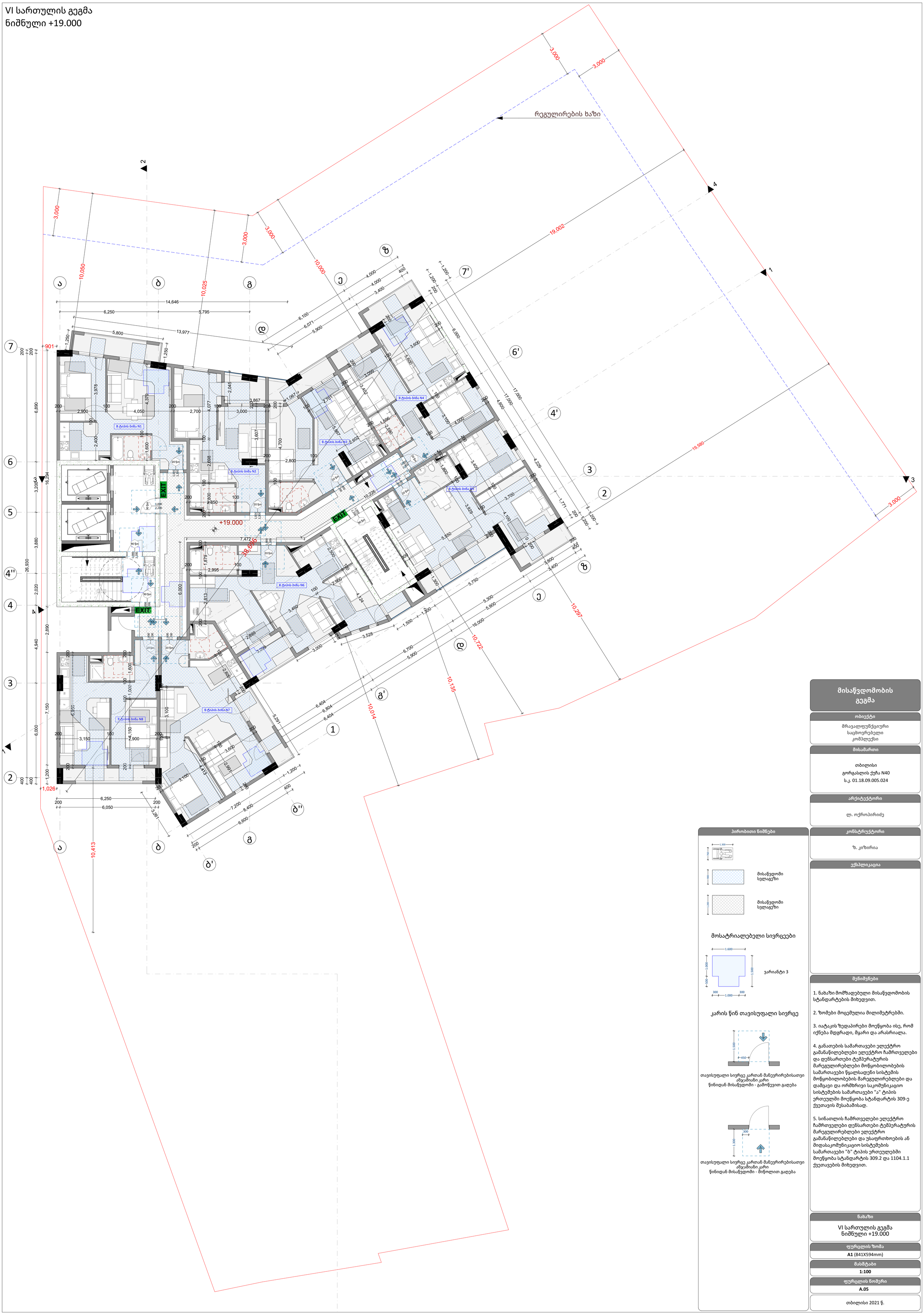

პირობითი ნიშნები

- მისაწვდომი სვლაგეზი
- მისაწვდომი სვლაგეზი

მოსატრიალებელი სივრცეები

ვარიანტი 3

კარის წინ თავისუფალი სივრცე

თავისუფალი სივრცე კართან მანევრირებისათვის ანჯამიანი კარი
წინიდან მისაწვდომი - გამოწევით გაღება

თავისუფალი სივრცე კართან მანევრირებისათვის ანჯამიანი კარი
წინიდან მისაწვდომი - მიწოლით გაღება

მისაწვდომობის გეგმა

ობიექტი

მრავალფუნქციური საცხოვრებელი კომპლექსი

მისამართი

თბილისი
გორგასლის ქუჩა N40
ს.კ. 01.18.09.005.024

არქიტექტორი

ლ. ოქროპირიძე

კონსტრუქტორი

ზ. კიზირია

ექსპლიკაცია

შენიშვნები

1. ნახაზი მომზადებული მისაწვდომობის სტანდარტების მიხედვით.

2. ზომები მოცემულია მილიმეტრებში.

3. იატაკის ზედაპირები მოეწყობა ისე, რომ იქნება მდგრადი, მყარი და არასრიალა.

4. განათების სამართავები ელექტრო გამანაწილებლები ელექტრო ჩამრთველები და დენსართები ტემპერატურის მარეგულირებლები მოწყობილობების სამართავები წყალსადენი სისტემის მოწყობილობების მარეგულირებლები და დამცავი და ორმხრივი საკომუნიკაციო სისტემების სამართავები "ა" ტიპის ერთეულში მოეწყობა სტანდარტის 309-ე ქვეთავის შესაბამისად.

5. სინათლის ჩამრთველები ელექტრო ჩამრთველები დენსართები ტემპერატურის მარეგულირებლები ელექტრო გამანაწილებლები და უსაფრთხოების ან შიდასაკომუნიკაციო სისტემების სამართავები "ბ" ტიპის ერთეულებში მოეწყობა სტანდარტის 309.2 და 1104.1.1 ქვეთავების მიხედვით.

ნახაზი

VI სართულის გეგმა
ნიშნული +19.000

ფურცლის ზომა

A1 (841X594mm)

მასშტაბი

1:100

ფურცლის ნომერი

A.05

თბილისი 2021 წ.

VII სართულის გეგმა
ნიშნული +22.200

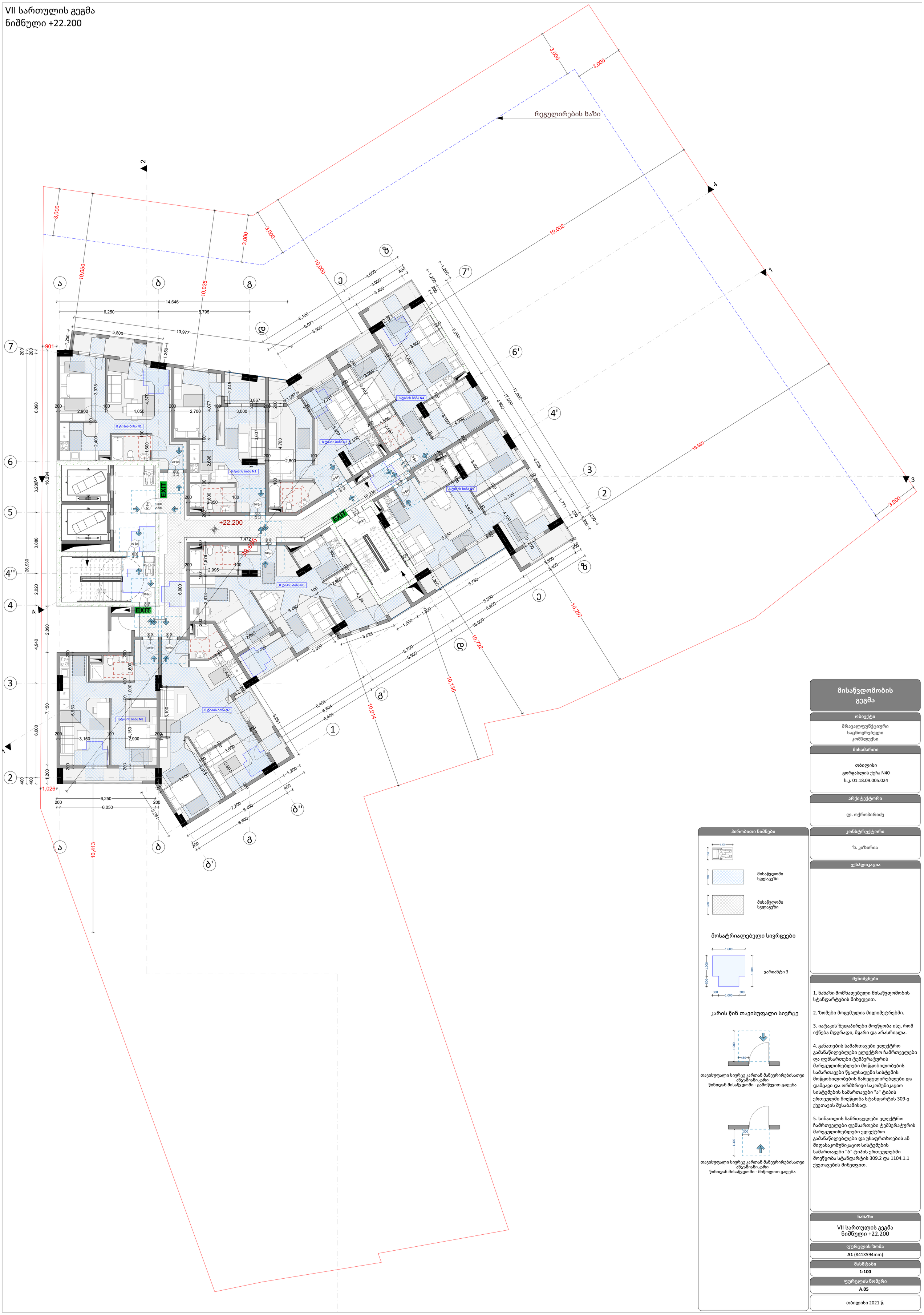

პირობითი ნიშნები

მოსატრიალებელი სივრცეები

კარის წინ თავისუფალი სივრცე

თავისუფალი სივრცე კართან მანევრირებისათვის ანჯამიანი კარი
წინიდან მისაწვდომი - გამოწევით გაღება

თავისუფალი სივრცე კართან მანევრირებისათვის ანჯამიანი კარი
წინიდან მისაწვდომი - მიწოლით გაღება

მისაწვდომობის გეგმა

ობიექტი

მრავალფუნქციური საცხოვრებელი კომპლექსი

მისამართი

თბილისი
გორგასლის ქუჩა N40
ს.კ. 01.18.09.005.024

არქიტექტორი

ლ. ოქროპირიძე

კონსტრუქტორი

ზ. კიზირია

ექსპლიკაცია

შენიშვნები

1. ნახაზი მომზადებული მისაწვდომობის სტანდარტების მიხედვით.

2. ზომები მოცემულია მილიმეტრებში.

3. იატაკის ზედაპირები მოეწყობა ისე, რომ იქნება მდგრადი, მყარი და არასრიალა.

4. განათების სამართავები ელექტრო გამანაწილებლები ელექტრო ჩამრთველები და დენსართები ტემპერატურის მარეგულირებლები მოწყობილობების სამართავები წყალსადენი სისტემის მოწყობილობების მარეგულირებლები და დამცავი და ორმხრივი საკომუნიკაციო სისტემების სამართავები "ა" ტიპის ერთეულში მოეწყობა სტანდარტის 309-ე ქვეთავის შესაბამისად.

5. სინათლის ჩამრთველები ელექტრო ჩამრთველები დენსართები ტემპერატურის მარეგულირებლები ელექტრო გამანაწილებლები და უსაფრთხოების ან შიდასაკომუნიკაციო სისტემების სამართავები "ბ" ტიპის ერთეულებში მოეწყობა სტანდარტის 309.2 და 1104.1.1 ქვეთავების მიხედვით.

ნახაზი

VII სართულის გეგმა
ნიშნული +22.200

ფურცლის ზომა

A1 (841X594mm)

მასშტაბი

1:100

ფურცლის ნომერი

A.05

თბილისი 2021 წ.

VIII სართულის გეგმა
ნიშნული +25.400

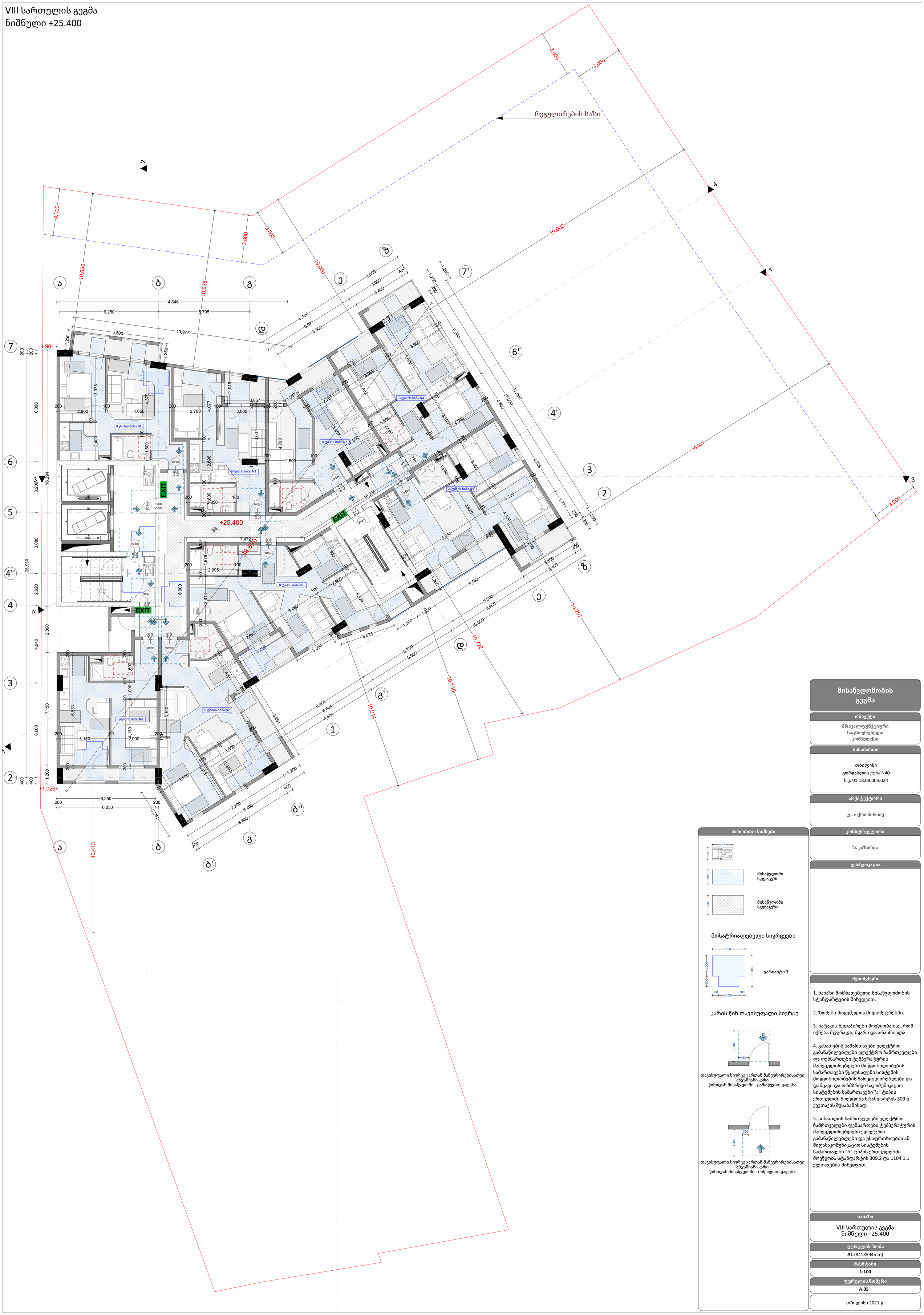

პირობითი ნიშნები

მოსატრიალებელი სივრცეები

კარის წინ თავისუფალი სივრცე

თავისუფალი სივრცე კართან მანევრირებისათვის ანჯამიანი კარი
წინიდან მისაწვდომი - გამოწევით გაღება

თავისუფალი სივრცე კართან მანევრირებისათვის ანჯამიანი კარი
წინიდან მისაწვდომი - მიწოლით გაღება

მისაწვდომობის გეგმა

ობიექტი

მრავალფუნქციური საცხოვრებელი კომპლექსი

მისამართი

თბილისი
გორგასლის ქუჩა N40
ს.კ. 01.18.09.005.024

არქიტექტორი

ლ. ოქროპირიძე

კონსტრუქტორი

ზ. კიზირია

ექსპლიკაცია

შენიშვნები

1. ნახაზი მომზადებული მისაწვდომობის სტანდარტების მიხედვით.

2. ზომები მოცემულია მილიმეტრებში.

3. იატაკის ზედაპირები მოეწყობა ისე, რომ იქნება მდგრადი, მყარი და არასრიალა.

4. განათების სამართავები ელექტრო გამანაწილებლები ელექტრო ჩამრთველები და დენსართები ტემპერატურის მარეგულირებლები მოწყობილობების სამართავები წყალსადენი სისტემის მოწყობილობების მარეგულირებლები და დამცავი და ორმხრივი საკომუნიკაციო სისტემების სამართავები "ა" ტიპის ერთეულში მოეწყობა სტანდარტის 309-ე ქვეთავის შესაბამისად.

5. სინათლის ჩამრთველები ელექტრო ჩამრთველები დენსართები ტემპერატურის მარეგულირებლები ელექტრო გამანაწილებლები და უსაფრთხოების ან შიდასაკომუნიკაციო სისტემების სამართავები "ბ" ტიპის ერთეულებში მოეწყობა სტანდარტის 309.2 და 1104.1.1 ქვეთავების მიხედვით.

ნახაზი

VIII სართულის გეგმა
ნიშნული +25.400

ფურცლის ზომა

A1 (841X594mm)

მასშტაბი

1:100

ფურცლის ნომერი

A.05

თბილისი 2021 წ.

IX სართულის გეგმა
ნიშნული +28.600

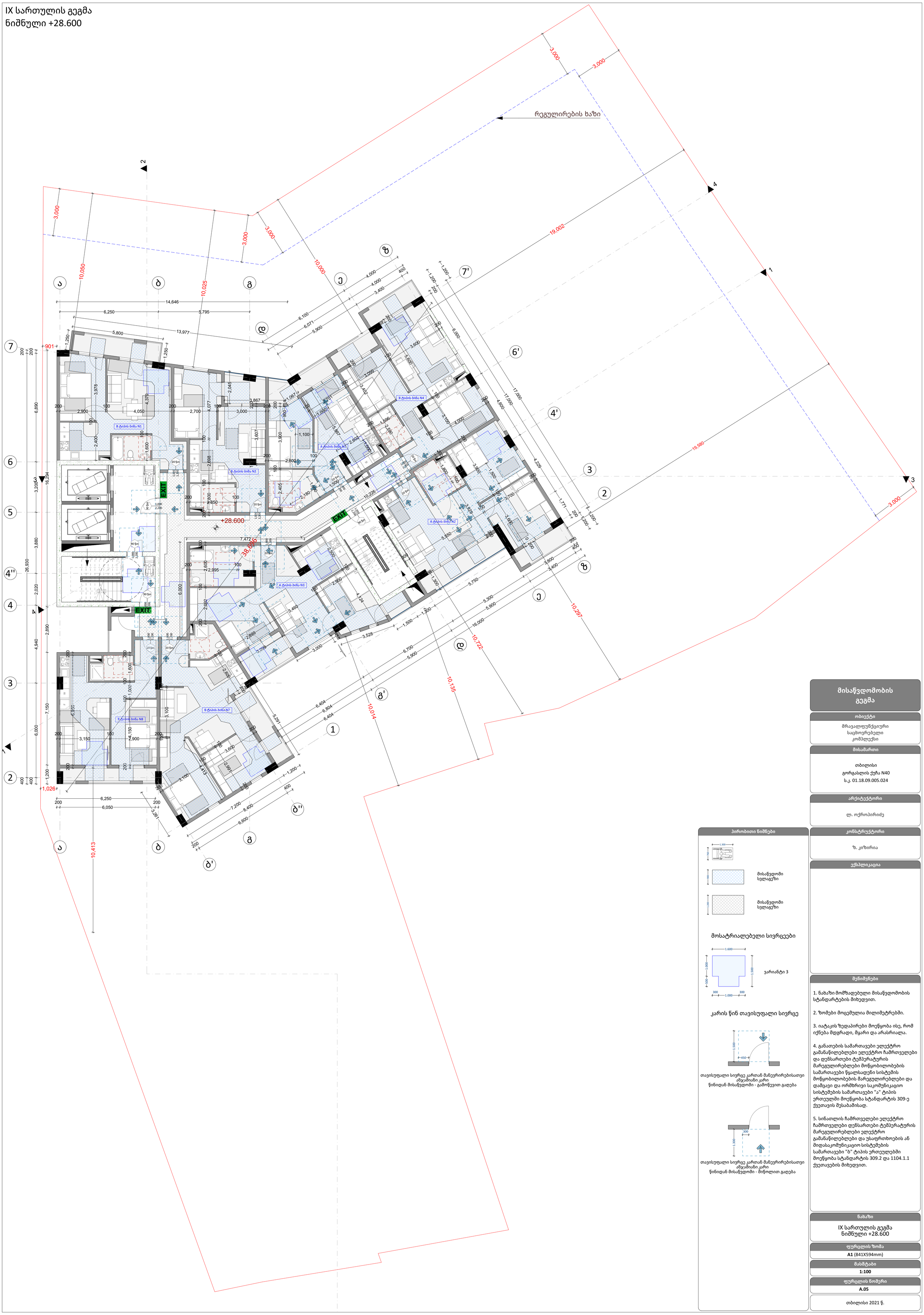

მისაწვდომობის გეგმა

ობიექტი

მრავალფუნქციური
საცხოვრებელი
კომპლექსი

მისამართი

თბილისი
გორგასლის ქუჩა N40
ს.კ. 01.18.09.005.024

არქიტექტორი

ლ. ოქროპირიძე

კონსტრუქტორი

ზ. კიზირია

ექსპლიკაცია

პირობითი ნიშნები

მისაწვდომი სვლაგეზი

მისაწვდომი სვლაგეზი

მოსატრიალებელი სივრცეები

ვარიანტი 3

კარის წინ თავისუფალი სივრცე

თავისუფალი სივრცე კართან მანევრირებისათვის ანჯამიანი კარი
წინიდან მისაწვდომი - გამოწევით გაღება

თავისუფალი სივრცე კართან მანევრირებისათვის ანჯამიანი კარი
წინიდან მისაწვდომი - მიწოლით გაღება

შენიშვნები

1. ნახაზი მომზადებული მისაწვდომობის სტანდარტების მიხედვით.

2. ზომები მოცემულია მილიმეტრებში.

3. იატაკის ზედაპირები მოეწყობა ისე, რომ იქნება მდგრადი, მყარი და არასრიალა.

4. განათების სამართავები ელექტრო გამანაწილებლები ელექტრო ჩამრთველები და დენსართები ტემპერატურის მარეგულირებლები მოწყობილობების სამართავები წყალსადენი სისტემის მოწყობილობების მარეგულირებლები და დამცავი და ორმხრივი საკომუნიკაციო სისტემების სამართავები "ა" ტიპის ერთეულში მოეწყობა სტანდარტის 309-ე ქვეთავის შესაბამისად.

5. სინათლის ჩამრთველები ელექტრო ჩამრთველები დენსართები ტემპერატურის მარეგულირებლები ელექტრო გამანაწილებლები და უსაფრთხოების ან შიდასაკომუნიკაციო სისტემების სამართავები "ბ" ტიპის ერთეულებში მოეწყობა სტანდარტის 309.2 და 1104.1.1 ქვეთავების მიხედვით.

ნახაზი

IX სართულის გეგმა
ნიშნული +28.600

ფურცლის ზომა

A1 (841X594mm)

მასშტაბი

1:100

ფურცლის ნომერი

A.05

თბილისი 2021 წ.

X სართულის გეგმა
ნიშნული +31.800

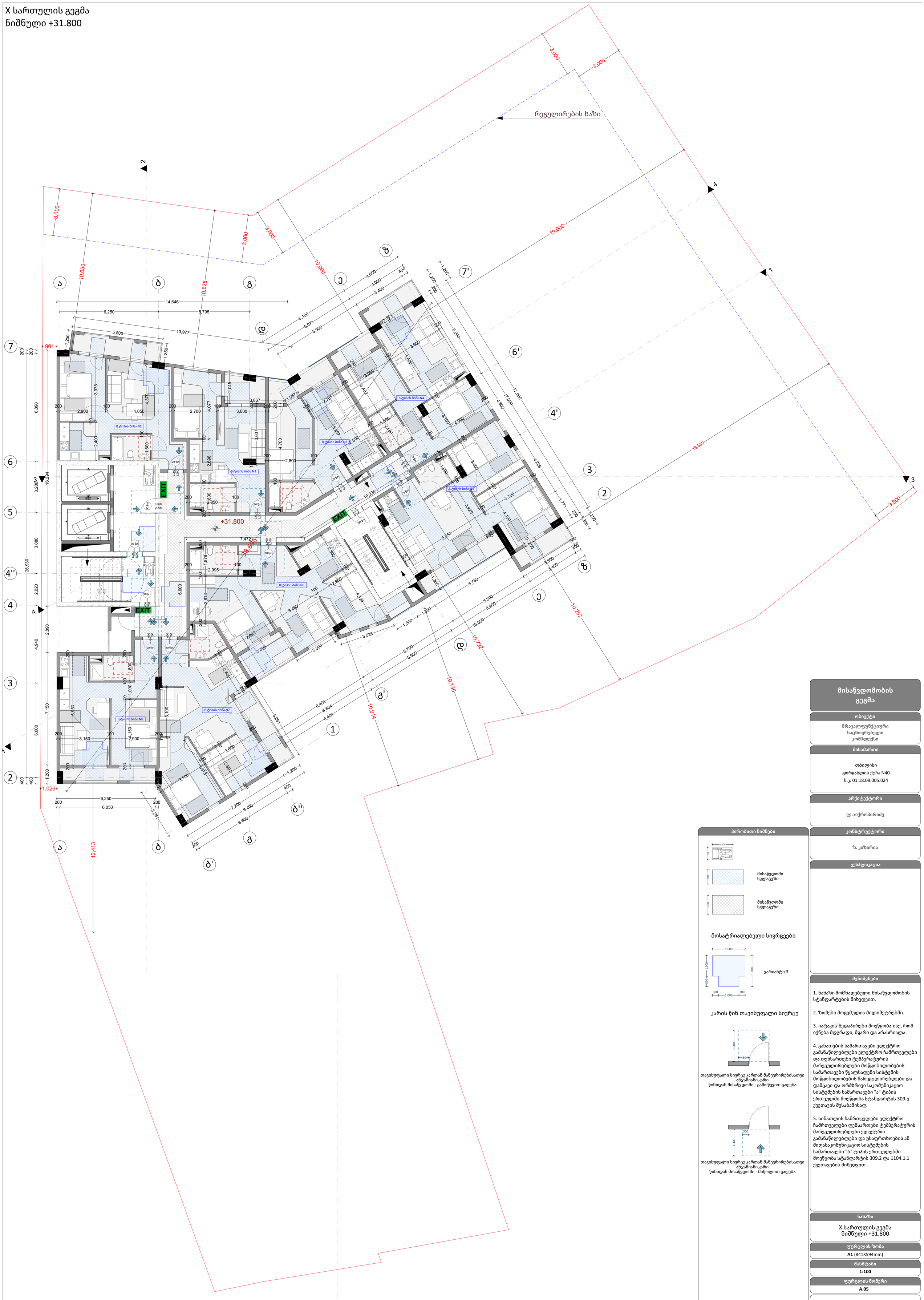

პირობითი ნიშნები

მოსატრიალებელი სივრცეები

კარის წინ თავისუფალი სივრცე

თავისუფალი სივრცე კართან მანევრირებისათვის ანჯამიანი კარი
წინიდან მისაწვდომი - გამოწევით გაღება

თავისუფალი სივრცე კართან მანევრირებისათვის ანჯამიანი კარი
წინიდან მისაწვდომი - მიწოლით გაღება

მისაწვდომობის გეგმა

ობიექტი

მრავალფუნქციური საცხოვრებელი კომპლექსი

მისამართი

თბილისი
გორგასლის ქუჩა N40
ს.კ. 01.18.09.005.024

არქიტექტორი

ლ. ოქროპირიძე

კონსტრუქტორი

ზ. კიზირია

ექსპლიკაცია

შენიშვნები

1. ნახაზი მომზადებული მისაწვდომობის სტანდარტების მიხედვით.

2. ზომები მოცემულია მილიმეტრებში.

3. იატაკის ზედაპირები მოეწყობა ისე, რომ იქნება მდგრადი, მყარი და არასრიალა.

4. განათების სამართავები ელექტრო გამანაწილებლები ელექტრო ჩამრთველები და დენსართები ტემპერატურის მარეგულირებლები მოწყობილობების სამართავები წყალსადენი სისტემის მოწყობილობების მარეგულირებლები და დამცავი და ორმხრივი საკომუნიკაციო სისტემების სამართავები "ა" ტიპის ერთეულში მოეწყობა სტანდარტის 309-ე ქვეთავის შესაბამისად.

5. სინათლის ჩამრთველები ელექტრო ჩამრთველები დენსართები ტემპერატურის მარეგულირებლები ელექტრო გამანაწილებლები და უსაფრთხოების ან შიდასაკომუნიკაციო სისტემების სამართავები "ბ" ტიპის ერთეულებში მოეწყობა სტანდარტის 309.2 და 1104.1.1 ქვეთავების მიხედვით.

ნახაზი

X სართულის გეგმა
ნიშნული +31.800

ფურცლის ზომა

A1 (841X594mm)

მასშტაბი

1:100

ფურცლის ნომერი

A.05

თბილისი 2021 წ.

XI სართულის გეგმა
ნიშნული +35.000

რეგულირების ხაზი

+35.000

B ტიპის ბინა N1
B ტიპის ბინა N2
B ტიპის ბინა N3
B ტიპის ბინა N4
B ტიპის ბინა N5
B ტიპის ბინა N6
B ტიპის ბინა N7
B ტიპის ბინა N8

EXIT

პირობითი ნიშნები

მისაწვდომი სვლაგეზი

მისაწვდომი სვლაგეზი

მოსატრიალებელი სივრცეები

ვარიანტი 3

კარის წინ თავისუფალი სივრცე

თავისუფალი სივრცე კართან მანევრირებისათვის ანჯამიანი კარი
წინიდან მისაწვდომი - გამოწევით გაღება

თავისუფალი სივრცე კართან მანევრირებისათვის ანჯამიანი კარი
წინიდან მისაწვდომი - მიწოლით გაღება

მისაწვდომობის გეგმა

ობიექტი

მრავალფუნქციური
საცხოვრებელი
კომპლექსი

მისამართი

თბილისი
გორგასლის ქუჩა N40
ს.კ. 01.18.09.005.024

არქიტექტორი

ლ. ოქროპირიძე

კონსტრუქტორი

ზ. კიზირია

ექსპლიკაცია

შენიშვნები

1. ნახაზი მომზადებული მისაწვდომობის სტანდარტების მიხედვით.

2. ზომები მოცემულია მილიმეტრებში.

3. იატაკის ზედაპირები მოეწყობა ისე, რომ იქნება მდგრადი, მყარი და არასრიალა.

4. განათების სამართავები ელექტრო გამანაწილებლები ელექტრო ჩამრთველები და დენსართები ტემპერატურის მარეგულირებლები მოწყობილობების სამართავები წყალსადენი სისტემის მოწყობილობების მარეგულირებლები და დამცავი და ორმხრივი საკომუნიკაციო სისტემების სამართავები "ა" ტიპის ერთეულში მოეწყობა სტანდარტის 309-ე ქვეთავის შესაბამისად.

5. სინათლის ჩამრთველები ელექტრო ჩამრთველები დენსართები ტემპერატურის მარეგულირებლები ელექტრო გამანაწილებლები და უსაფრთხოების ან შიდასაკომუნიკაციო სისტემების სამართავები "ბ" ტიპის ერთეულებში მოეწყობა სტანდარტის 309.2 და 1104.1.1 ქვეთავების მიხედვით.

ნახაზი

XI სართულის გეგმა
ნიშნული +35.000

ფურცლის ზომა

A1 (841X594mm)

მასშტაბი

1:100

ფურცლის ნომერი

A.05

თბილისი 2021 წ.

XII სართულის გეგმა
ნიშნული +38.200

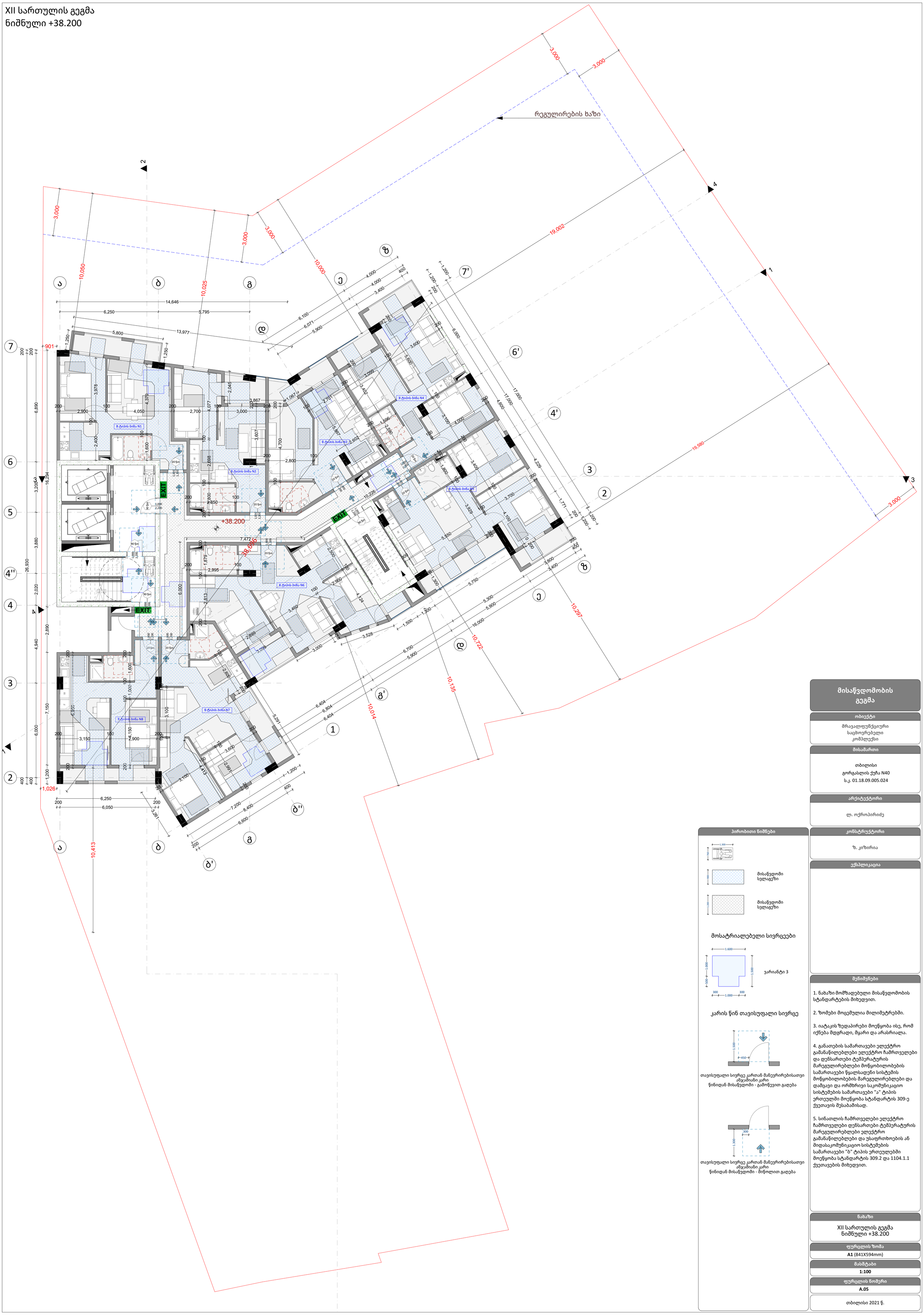

პირობითი ნიშნები

მოსატრიალებელი სივრცეები

კარის წინ თავისუფალი სივრცე

თავისუფალი სივრცე კართან მანევრირებისათვის ანჯამიანი კარი
წინიდან მისაწვდომი - გამოწევით გაღება

თავისუფალი სივრცე კართან მანევრირებისათვის ანჯამიანი კარი
წინიდან მისაწვდომი - მიწოლით გაღება

მისაწვდომობის გეგმა

ობიექტი

მრავალფუნქციური საცხოვრებელი კომპლექსი

მისამართი

თბილისი
გორგასლის ქუჩა N40
ს.კ. 01.18.09.005.024

არქიტექტორი

ლ. ოქროპირიძე

კონსტრუქტორი

ზ. კიზირია

ექსპლიკაცია

შენიშვნები

1. ნახაზი მომზადებული მისაწვდომობის სტანდარტების მიხედვით.

2. ზომები მოცემულია მილიმეტრებში.

3. იატაკის ზედაპირები მოეწყობა ისე, რომ იქნება მდგრადი, მყარი და არასრიალა.

4. განათების სამართავები ელექტრო გამანაწილებლები ელექტრო ჩამრთველები და დენსართები ტემპერატურის მარეგულირებლები მოწყობილობების სამართავები წყალსადენი სისტემის მოწყობილობების მარეგულირებლები და დამცავი და ორმხრივი საკომუნიკაციო სისტემების სამართავები "ა" ტიპის ერთეულში მოეწყობა სტანდარტის 309-ე ქვეთავის შესაბამისად.

5. სინათლის ჩამრთველები ელექტრო ჩამრთველები დენსართები ტემპერატურის მარეგულირებლები ელექტრო გამანაწილებლები და უსაფრთხოების ან შიდასაკომუნიკაციო სისტემების სამართავები "ბ" ტიპის ერთეულებში მოეწყობა სტანდარტის 309.2 და 1104.1.1 ქვეთავების მიხედვით.

ნახაზი

XII სართულის გეგმა
ნიშნული +38.200

ფურცლის ზომა

A1 (841X594mm)

მასშტაბი

1:100

ფურცლის ნომერი

A.05

თბილისი 2021 წ.

XIII სართულის გეგმა
ნიშნული +41.400

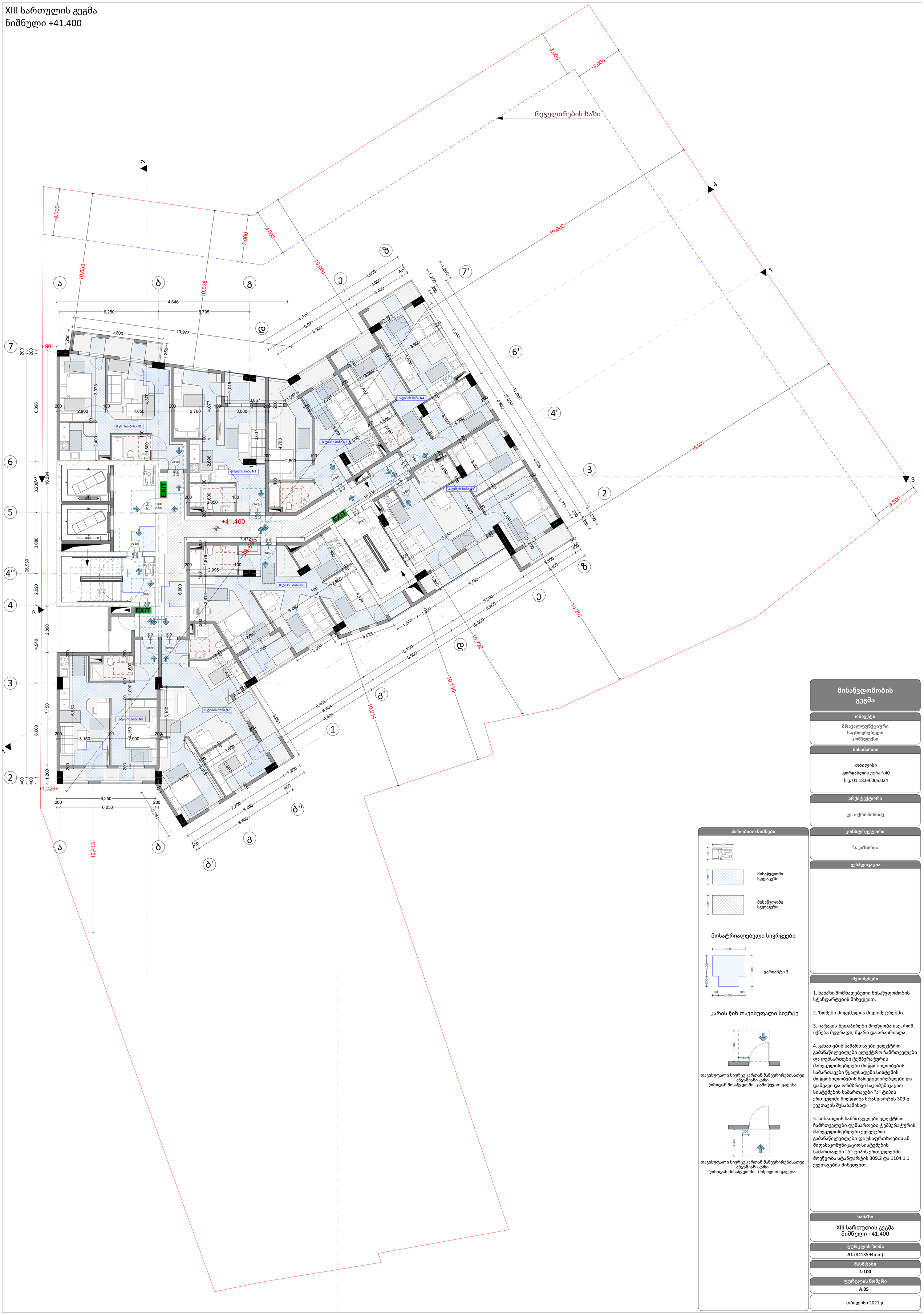

პირობითი ნიშნები

მოსატრიალებელი სივრცეები

ვარიანტი 3

კარის წინ თავისუფალი სივრცე

თავისუფალი სივრცე კართან მანევრირებისათვის
ანჯამიანი კარი
წინიდან მისაწვდომი - გამოწევით გაღება

თავისუფალი სივრცე კართან მანევრირებისათვის
ანჯამიანი კარი
წინიდან მისაწვდომი - მიწოლით გაღება

მისაწვდომობის გეგმა

ობიექტი

მრავალფუნქციური
საცხოვრებელი
კომპლექსი

მისამართი

თბილისი
გორგასლის ქუჩა N40
ს.კ. 01.18.09.005.024

არქიტექტორი

ლ. ოქროპირიძე

კონსტრუქტორი

ზ. კიზირია

ექსპლიკაცია

შენიშვნები

1. ნახაზი მომზადებული მისაწვდომობის სტანდარტების მიხედვით.

2. ზომები მოცემულია მილიმეტრებში.

3. იატაკის ზედაპირები მოეწყობა ისე, რომ იქნება მდგრადი, მყარი და არასრიალა.

4. განათების სამართავები ელექტრო გამანაწილებლები ელექტრო ჩამრთველები და დენსართები ტემპერატურის მარეგულირებლები მოწყობილობების სამართავები წყალსადენი სისტემის მოწყობილობების მარეგულირებლები და დამცავი და ორმხრივი საკომუნიკაციო სისტემების სამართავები "ა" ტიპის ერთეულში მოეწყობა სტანდარტის 309-ე ქვეთავის შესაბამისად.

5. სინათლის ჩამრთველები ელექტრო ჩამრთველები დენსართები ტემპერატურის მარეგულირებლები ელექტრო გამანაწილებლები და უსაფრთხოების ან შიდასაკომუნიკაციო სისტემების სამართავები "ბ" ტიპის ერთეულებში მოეწყობა სტანდარტის 309.2 და 1104.1.1 ქვეთავების მიხედვით.

ნახაზი

XIII სართულის გეგმა
ნიშნული +41.400

ფურცლის ზომა

A1 (841X594mm)

მასშტაბი

1:100

ფურცლის ნომერი

A.05

თბილისი 2021 წ.

XIV სართულის გეგმა
ნიშნული +44.600

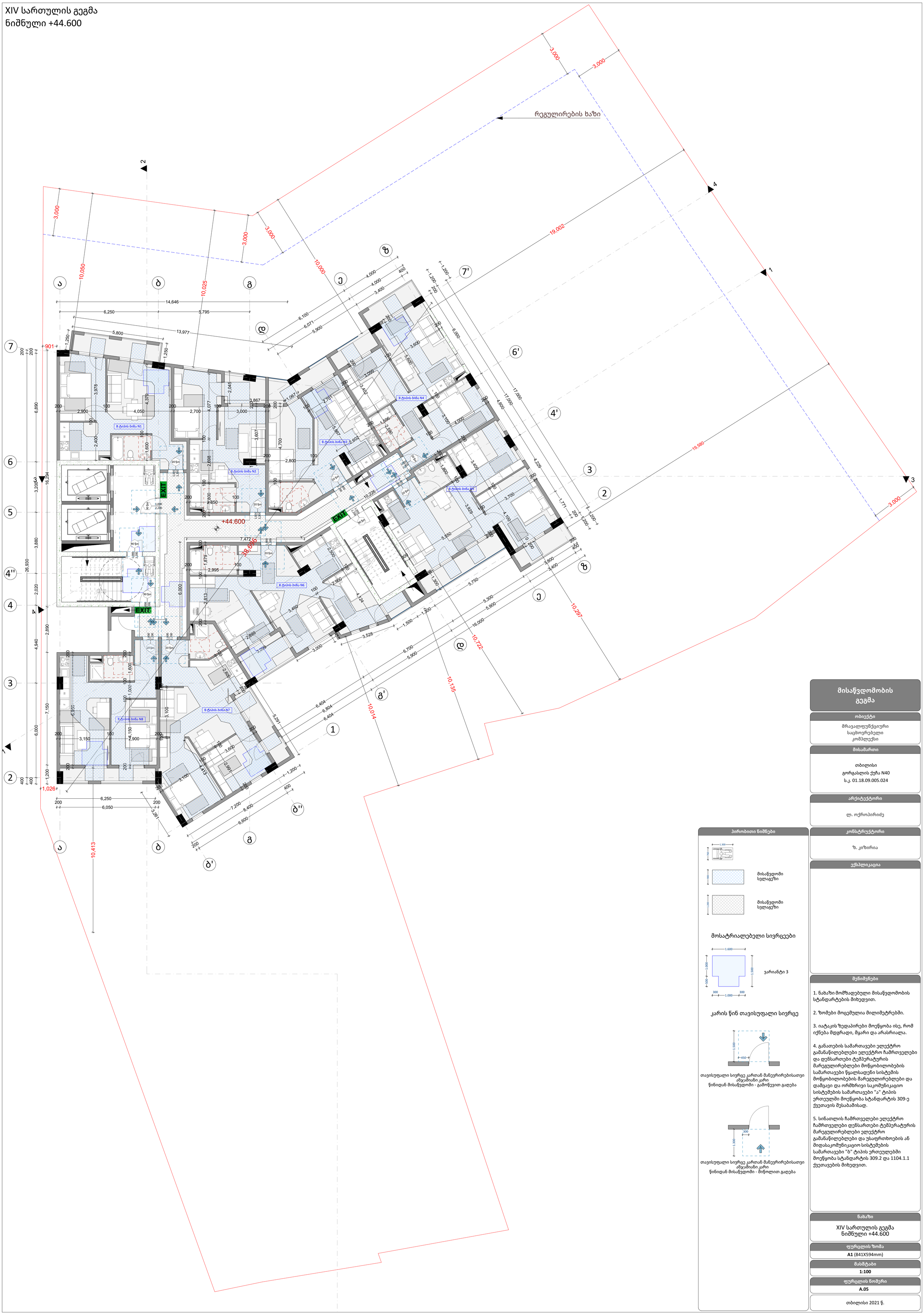

პირობითი ნიშნები

მოსატრიალებელი სივრცეები

კარის წინ თავისუფალი სივრცე

თავისუფალი სივრცე კართან მანევრირებისათვის ანჯამიანი კარი
წინიდან მისაწვდომი - გამოწევით გაღება

თავისუფალი სივრცე კართან მანევრირებისათვის ანჯამიანი კარი
წინიდან მისაწვდომი - მიწოლით გაღება

მისაწვდომობის გეგმა

ობიექტი

მრავალფუნქციური საცხოვრებელი კომპლექსი

მისამართი

თბილისი
გორგასლის ქუჩა N40
ს.კ. 01.18.09.005.024

არქიტექტორი

ლ. ოქროპირიძე

კონსტრუქტორი

ზ. კიზირია

ექსპლიკაცია

შენიშვნები

1. ნახაზი მომზადებული მისაწვდომობის სტანდარტების მიხედვით.

2. ზომები მოცემულია მილიმეტრებში.

3. იატაკის ზედაპირები მოეწყობა ისე, რომ იქნება მდგრადი, მყარი და არასრიალა.

4. განათების სამართავები ელექტრო გამანაწილებლები ელექტრო ჩამრთველები და დენსართები ტემპერატურის მარეგულირებლები მოწყობილობების სამართავები წყალსადენი სისტემის მოწყობილობების მარეგულირებლები და დამცავი და ორმხრივი საკომუნიკაციო სისტემების სამართავები "ა" ტიპის ერთეულში მოეწყობა სტანდარტის 309-ე ქვეთავის შესაბამისად.

5. სინათლის ჩამრთველები ელექტრო ჩამრთველები დენსართები ტემპერატურის მარეგულირებლები ელექტრო გამანაწილებლები და უსაფრთხოების ან შიდასაკომუნიკაციო სისტემების სამართავები "ბ" ტიპის ერთეულებში მოეწყობა სტანდარტის 309.2 და 1104.1.1 ქვეთავების მიხედვით.

ნახაზი

XIV სართულის გეგმა
ნიშნული +44.600

ფურცლის ზომა

A1 (841X594mm)

მასშტაბი

1:100

ფურცლის ნომერი

A.05

თბილისი 2021 წ.

XV სართულის გეგმა
ნიშნული +47.800

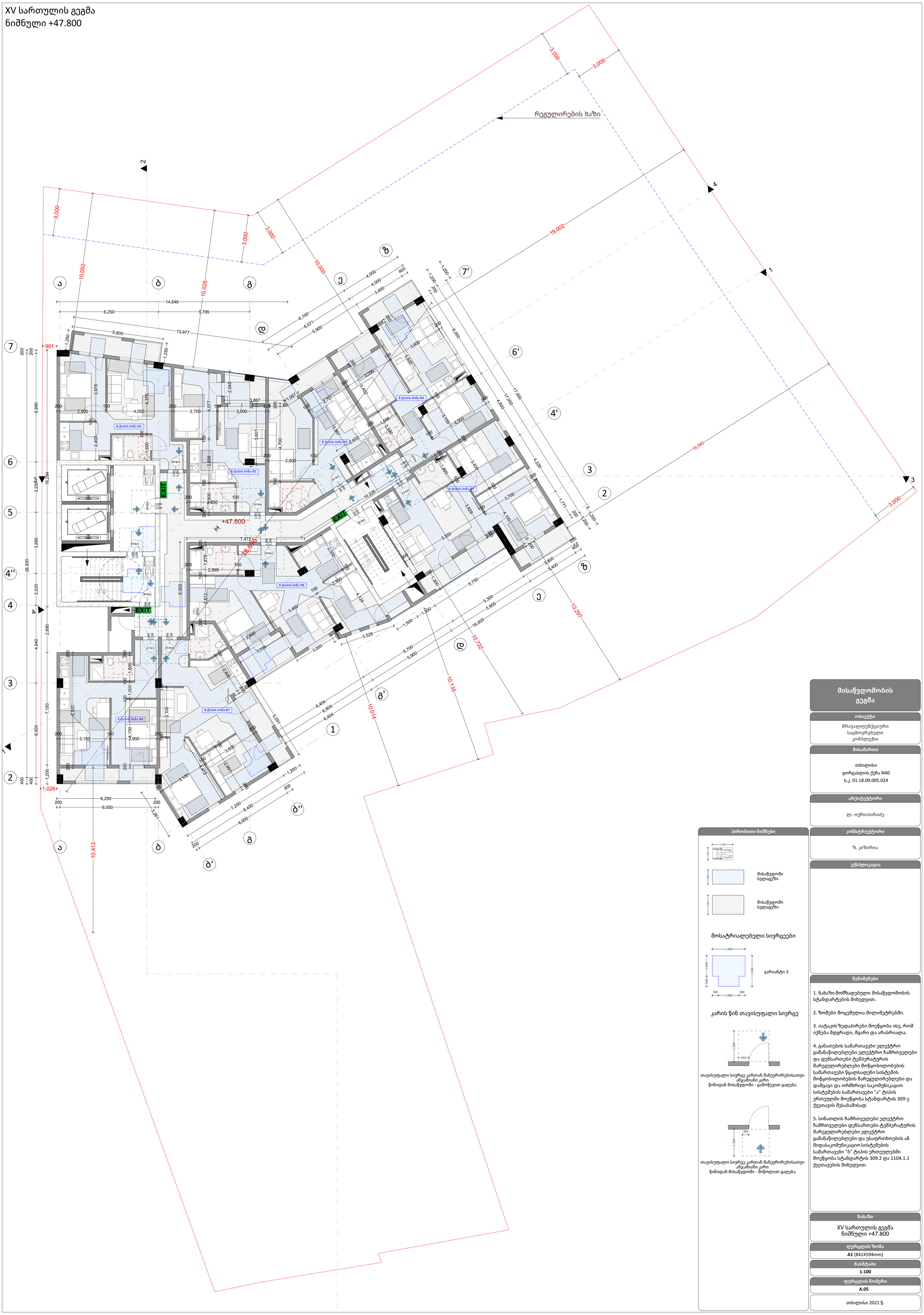

პირობითი ნიშნები

მოსატრიალებელი სივრცეები

კარის წინ თავისუფალი სივრცე

თავისუფალი სივრცე კართან მანევრირებისათვის ანჯამიანი კარი
წინიდან მისაწვდომი - გამოწევით გაღება

თავისუფალი სივრცე კართან მანევრირებისათვის ანჯამიანი კარი
წინიდან მისაწვდომი - მიწოლით გაღება

მისაწვდომობის გეგმა

ობიექტი

მრავალფუნქციური საცხოვრებელი კომპლექსი

მისამართი

თბილისი
გორგასლის ქუჩა N40
ს.კ. 01.18.09.005.024

არქიტექტორი

ლ. ოქროპირიძე

კონსტრუქტორი

ზ. კიზირია

ექსპლიკაცია

შენიშვნები

1. ნახაზი მომზადებული მისაწვდომობის სტანდარტების მიხედვით.

2. ზომები მოცემულია მილიმეტრებში.

3. იატაკის ზედაპირები მოეწყობა ისე, რომ იქნება მდგრადი, მყარი და არასრიალა.

4. განათების სამართავები ელექტრო გამანაწილებლები ელექტრო ჩამრთველები და დენსართები ტემპერატურის მარეგულირებლები მოწყობილობების სამართავები წყალსადენი სისტემის მოწყობილობების მარეგულირებლები და დამცავი და ორმხრივი საკომუნიკაციო სისტემების სამართავები "ა" ტიპის ერთეულში მოეწყობა სტანდარტის 309-ე ქვეთავის შესაბამისად.

5. სინათლის ჩამრთველები ელექტრო ჩამრთველები დენსართები ტემპერატურის მარეგულირებლები ელექტრო გამანაწილებლები და უსაფრთხოების ან შიდასაკომუნიკაციო სისტემების სამართავები "ბ" ტიპის ერთეულებში მოეწყობა სტანდარტის 309.2 და 1104.1.1 ქვეთავების მიხედვით.

ნახაზი

XV სართულის გეგმა
ნიშნული +47.800

ფურცლის ზომა

A1 (841X594mm)

მასშტაბი

1:100

ფურცლის ნომერი

A.05

თბილისი 2021 წ.

XVI სართულის გეგმა
ნიშნული +51.000

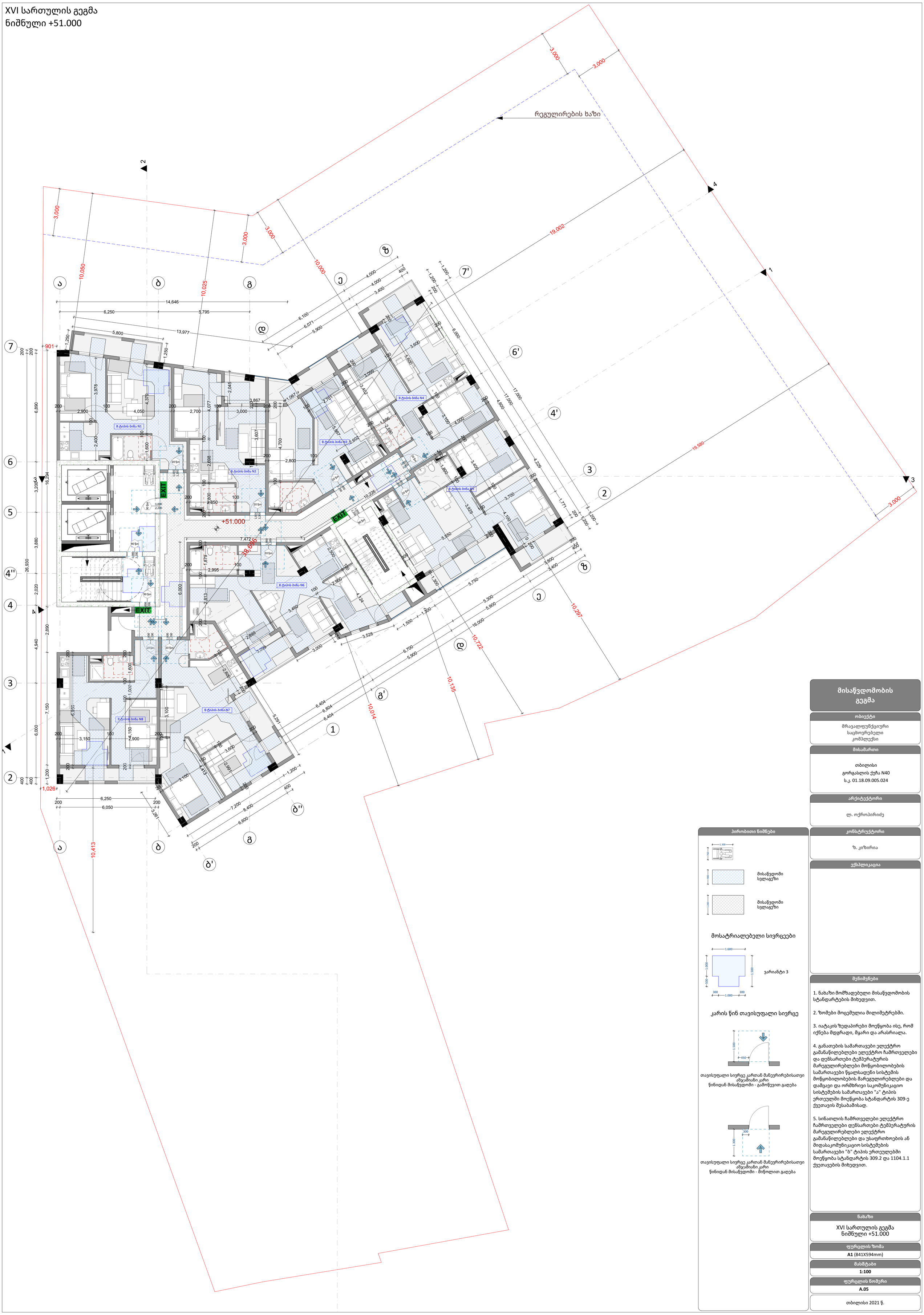

პირობითი ნიშნები

მოსატრიალებელი სივრცეები

კარის წინ თავისუფალი სივრცე

თავისუფალი სივრცე კართან მანევრირებისათვის ანჯამიანი კარი
წინიდან მისაწვდომი - გამოწევით გაღება

თავისუფალი სივრცე კართან მანევრირებისათვის ანჯამიანი კარი
წინიდან მისაწვდომი - მიწოლით გაღება

მისაწვდომობის გეგმა

ობიექტი

მრავალფუნქციური საცხოვრებელი კომპლექსი

მისამართი

თბილისი
გორგასლის ქუჩა N40
ს.კ. 01.18.09.005.024

არქიტექტორი

ლ. ოქროპირიძე

კონსტრუქტორი

ზ. კიზირია

ექსპლიკაცია

შენიშვნები

1. ნახაზი მომზადებული მისაწვდომობის სტანდარტების მიხედვით.

2. ზომები მოცემულია მილიმეტრებში.

3. იატაკის ზედაპირები მოეწყობა ისე, რომ იქნება მდგრადი, მყარი და არასრიალა.

4. განათების სამართავები ელექტრო გამანაწილებლები ელექტრო ჩამრთველები და დენსართები ტემპერატურის მარეგულირებლები მოწყობილობების სამართავები წყალსადენი სისტემის მოწყობილობების მარეგულირებლები და დამცავი და ორმხრივი საკომუნიკაციო სისტემების სამართავები "ა" ტიპის ერთეულში მოეწყობა სტანდარტის 309-ე ქვეთავის შესაბამისად.

5. სინათლის ჩამრთველები ელექტრო ჩამრთველები დენსართები ტემპერატურის მარეგულირებლები ელექტრო გამანაწილებლები და უსაფრთხოების ან შიდასაკომუნიკაციო სისტემების სამართავები "ბ" ტიპის ერთეულებში მოეწყობა სტანდარტის 309.2 და 1104.1.1 ქვეთავების მიხედვით.

ნახაზი

XVI სართულის გეგმა
ნიშნული +51.000

ფურცლის ზომა

A1 (841X594mm)

მასშტაბი

1:100

ფურცლის ნომერი

A.05

თბილისი 2021 წ.

XVII სართულის გეგმა
ნიშნული +54.200

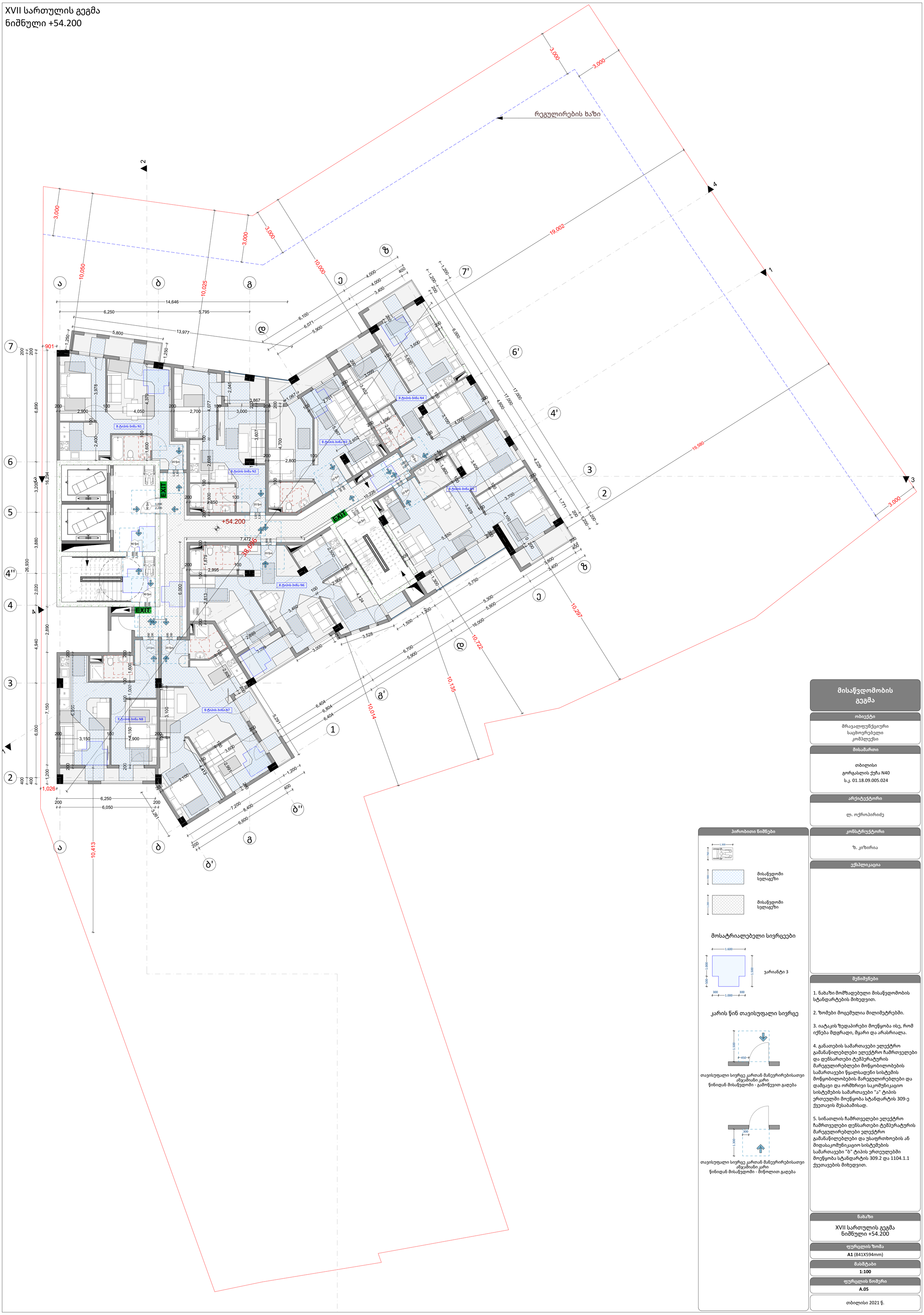

პირობითი ნიშნები

მოსატრიალებელი სივრცეები

კარის წინ თავისუფალი სივრცე

თავისუფალი სივრცე კართან მანევრირებისათვის ანჯამიანი კარი
წინიდან მისაწვდომი - გამოწევით გაღება

თავისუფალი სივრცე კართან მანევრირებისათვის ანჯამიანი კარი
წინიდან მისაწვდომი - მიწოლით გაღება

მისაწვდომობის გეგმა

ობიექტი

მრავალფუნქციური
საცხოვრებელი
კომპლექსი

მისამართი

თბილისი
გორგასლის ქუჩა N40
ს.კ. 01.18.09.005.024

არქიტექტორი

ლ. ოქროპირიძე

კონსტრუქტორი

ზ. კიზირია

ექსპლიკაცია

შენიშვნები

1. ნახაზი მომზადებული მისაწვდომობის სტანდარტების მიხედვით.

2. ზომები მოცემულია მილიმეტრებში.

3. იატაკის ზედაპირები მოეწყობა ისე, რომ იქნება მდგრადი, მყარი და არასრიალა.

4. განათების სამართავები ელექტრო გამანაწილებლები ელექტრო ჩამრთველები და დენსართები ტემპერატურის მარეგულირებლები მოწყობილობების სამართავები წყალსადენი სისტემის მოწყობილობების მარეგულირებლები და დამცავი და ორმხრივი საკომუნიკაციო სისტემების სამართავები "ა" ტიპის ერთეულში მოეწყობა სტანდარტის 309-ე ქვეთავის შესაბამისად.

5. სინათლის ჩამრთველები ელექტრო ჩამრთველები დენსართები ტემპერატურის მარეგულირებლები ელექტრო გამანაწილებლები და უსაფრთხოების ან შიდასაკომუნიკაციო სისტემების სამართავები "ბ" ტიპის ერთეულებში მოეწყობა სტანდარტის 309.2 და 1104.1.1 ქვეთავების მიხედვით.

ნახაზი

XVII სართულის გეგმა
ნიშნული +54.200

ფურცლის ზომა

A1 (841X594mm)

მასშტაბი

1:100

ფურცლის ნომერი

A.05

თბილისი 2021 წ.

XVIII სართულის გეგმა
ნიშნული +57.400

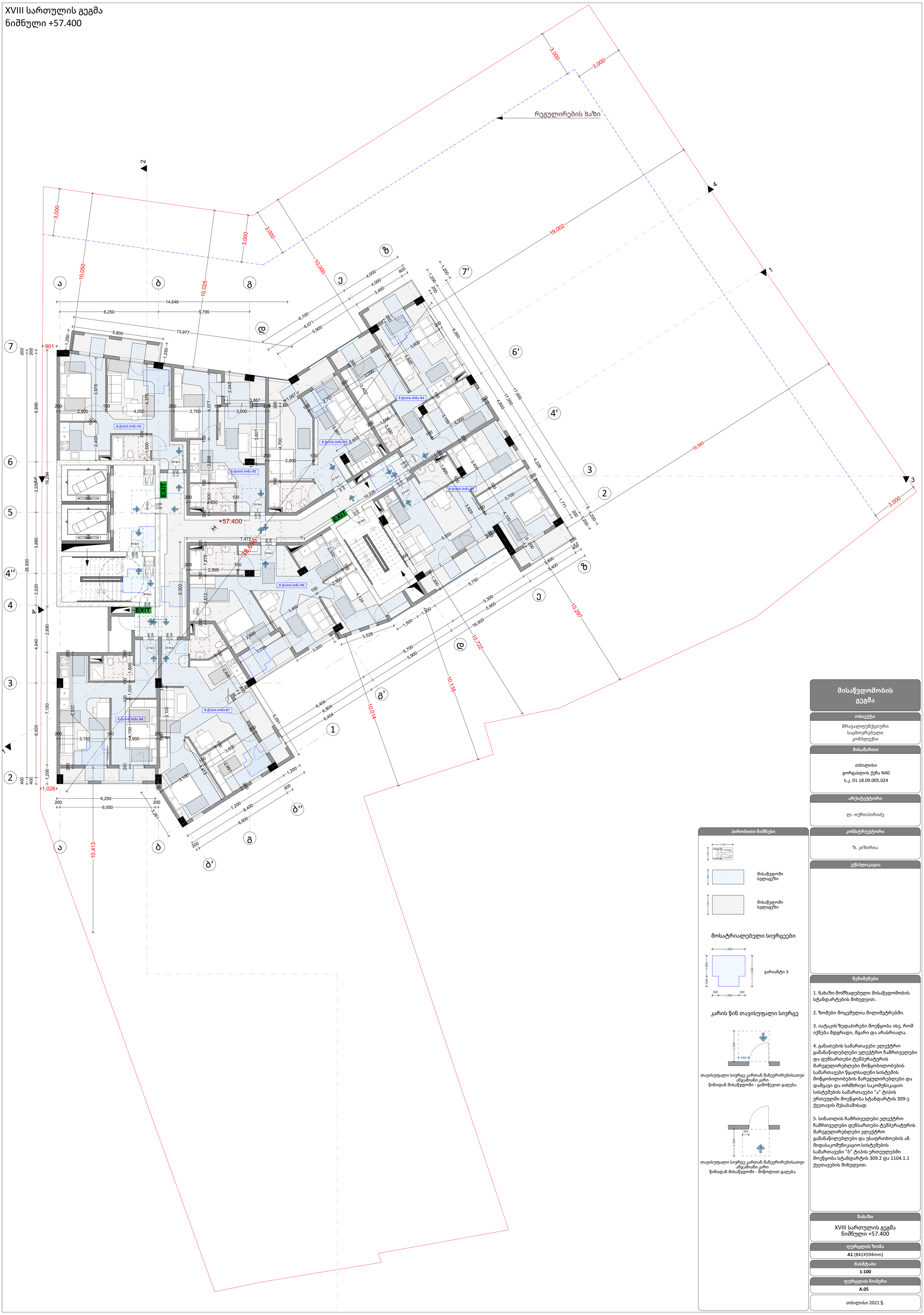

პირობითი ნიშნები

მოსატრიალებელი სივრცეები

კარის წინ თავისუფალი სივრცე

თავისუფალი სივრცე კართან მანევრირებისათვის ანჯამიანი კარი
წინიდან მისაწვდომი - გამოწევით გაღება

თავისუფალი სივრცე კართან მანევრირებისათვის ანჯამიანი კარი
წინიდან მისაწვდომი - მიწოლით გაღება

მისაწვდომობის გეგმა

ობიექტი

მრავალფუნქციური საცხოვრებელი კომპლექსი

მისამართი

თბილისი
გორგასლის ქუჩა N40
ს.კ. 01.18.09.005.024

არქიტექტორი

ლ. ოქროპირიძე

კონსტრუქტორი

ზ. კიზირია

ექსპლიკაცია

შენიშვნები

1. ნახაზი მომზადებული მისაწვდომობის სტანდარტების მიხედვით.

2. ზომები მოცემულია მილიმეტრებში.

3. იატაკის ზედაპირები მოეწყობა ისე, რომ იქნება მდგრადი, მყარი და არასრიალა.

4. განათების სამართავები ელექტრო გამანაწილებლები ელექტრო ჩამრთველები და დენსართები ტემპერატურის მარეგულირებლები მოწყობილობების სამართავები წყალსადენი სისტემის მოწყობილობების მარეგულირებლები და დამცავი და ორმხრივი საკომუნიკაციო სისტემების სამართავები "ა" ტიპის ერთეულში მოეწყობა სტანდარტის 309-ე ქვეთავის შესაბამისად.

5. სინათლის ჩამრთველები ელექტრო ჩამრთველები დენსართები ტემპერატურის მარეგულირებლები ელექტრო გამანაწილებლები და უსაფრთხოების ან შიდასაკომუნიკაციო სისტემების სამართავები "ბ" ტიპის ერთეულებში მოეწყობა სტანდარტის 309.2 და 1104.1.1 ქვეთავების მიხედვით.

ნახაზი

XVIII სართულის გეგმა
ნიშნული +57.400

ფურცლის ზომა

A1 (841X594mm)

მასშტაბი

1:100

ფურცლის ნომერი

A.05

თბილისი 2021 წ.

XIX სართულის გეგმა
ნიშნული +60.600

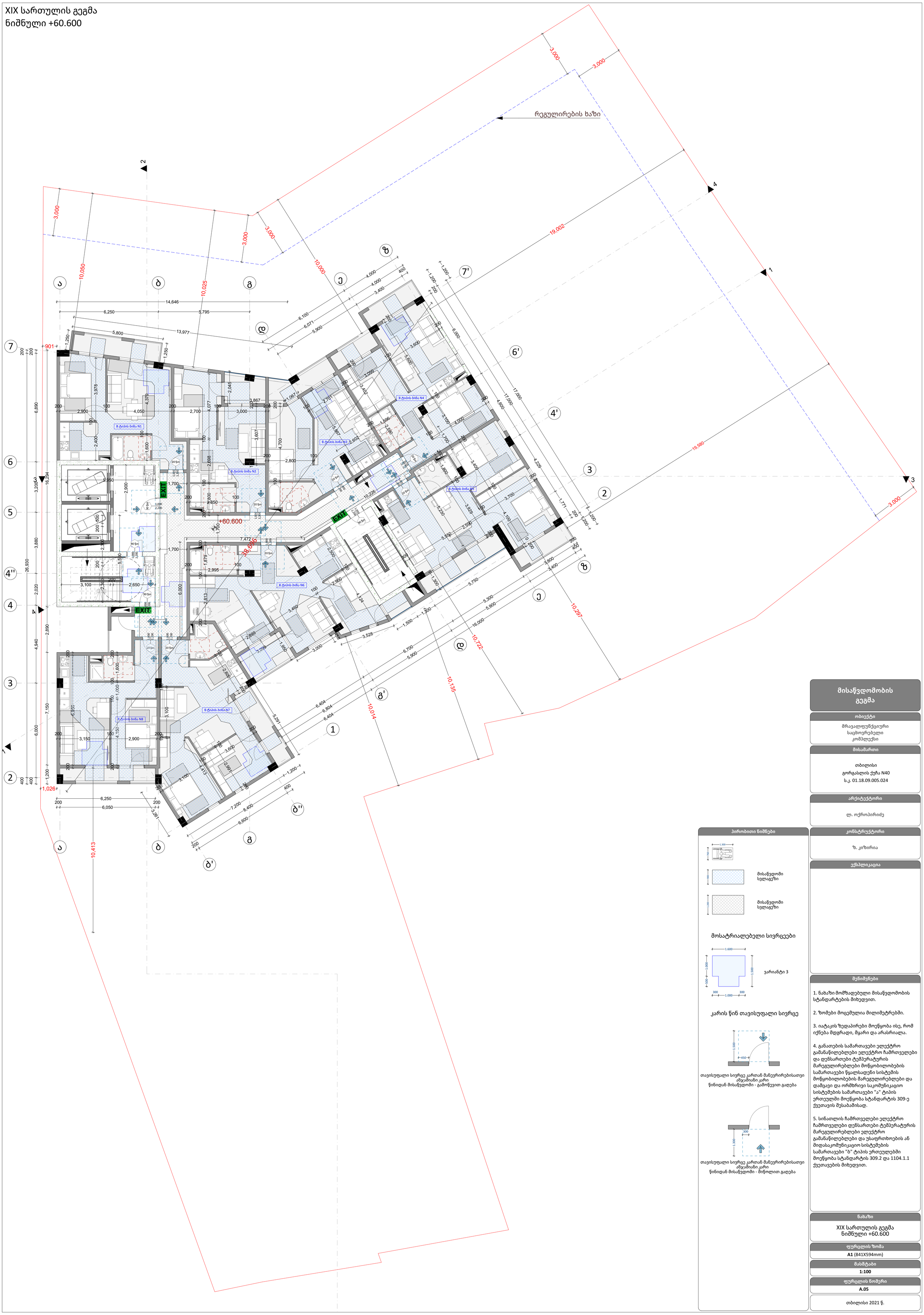

პირობითი ნიშნები

მოსატრიალებელი სივრცეები

კარის წინ თავისუფალი სივრცე

თავისუფალი სივრცე კართან მანევრირებისათვის ანჯამიანი კარი
წინიდან მისაწვდომი - გამოწევით გაღება

თავისუფალი სივრცე კართან მანევრირებისათვის ანჯამიანი კარი
წინიდან მისაწვდომი - მიწოლით გაღება

მისაწვდომობის გეგმა

ობიექტი

მრავალფუნქციური
საცხოვრებელი
კომპლექსი

მისამართი

თბილისი
გორგასლის ქუჩა N40
ს.კ. 01.18.09.005.024

არქიტექტორი

ლ. ოქროპირიძე

კონსტრუქტორი

ზ. კიზირია

ექსპლიკაცია

შენიშვნები

1. ნახაზი მომზადებული მისაწვდომობის სტანდარტების მიხედვით.

2. ზომები მოცემულია მილიმეტრებში.

3. იატაკის ზედაპირები მოეწყობა ისე, რომ იქნება მდგრადი, მყარი და არასრიალა.

4. განათების სამართავები ელექტრო გამანაწილებლები ელექტრო ჩამრთველები და დენსართები ტემპერატურის მარეგულირებლები მოწყობილობების სამართავები წყალსადენი სისტემის მოწყობილობების მარეგულირებლები და დამცავი და ორმხრივი საკომუნიკაციო სისტემების სამართავები "ა" ტიპის ერთეულში მოეწყობა სტანდარტის 309-ე ქვეთავის შესაბამისად.

5. სინათლის ჩამრთველები ელექტრო ჩამრთველები დენსართები ტემპერატურის მარეგულირებლები ელექტრო გამანაწილებლები და უსაფრთხოების ან შიდასაკომუნიკაციო სისტემების სამართავები "ბ" ტიპის ერთეულებში მოეწყობა სტანდარტის 309.2 და 1104.1.1 ქვეთავების მიხედვით.

ნახაზი

XIX სართულის გეგმა
ნიშნული +60.600

ფურცლის ზომა

A1 (841X594mm)

მასშტაბი

1:100

ფურცლის ნომერი

A.05

თბილისი 2021 წ.

სამანქანოს სართულის გეგმა
ნიშნული +63.800

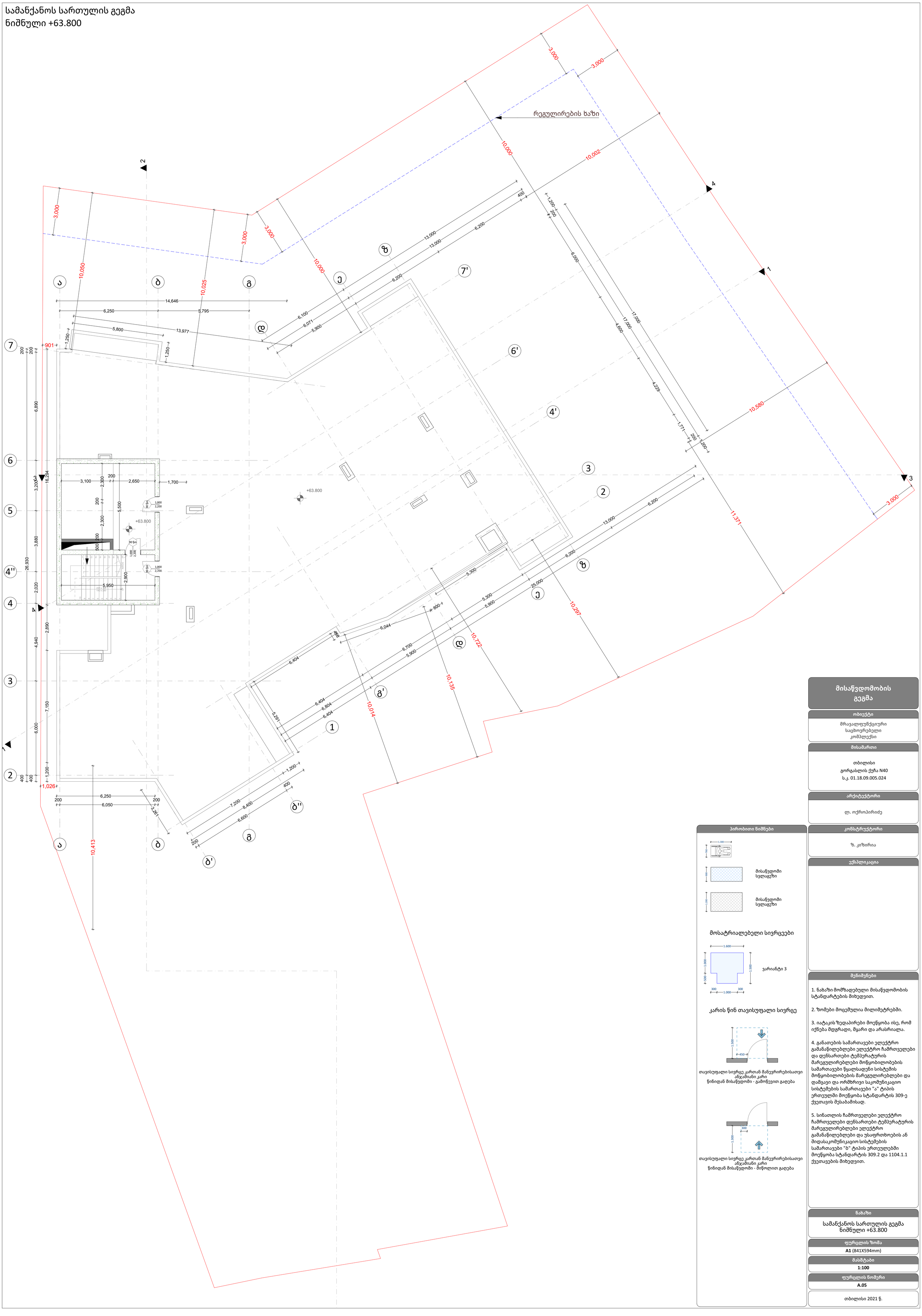

პირობითი ნიშნები

მისაწვდომი სვლაგეზი

მისაწვდომი სვლაგეზი

მოსატრიალებელი სივრცეები

ვარიანტი 3

კარის წინ თავისუფალი სივრცე

თავისუფალი სივრცე კართან მანევრირებისათვის
ანჯამიანი კარი
წინიდან მისაწვდომი - გამოწევით გაღება

თავისუფალი სივრცე კართან მანევრირებისათვის
ანჯამიანი კარი
წინიდან მისაწვდომი - მიწოლით გაღება

მისაწვდომობის გეგმა

ობიექტი

მრავალფუნქციური
საცხოვრებელი
კომპლექსი

მისამართი

თბილისი
გორგასლის ქუჩა N40
ს.კ. 01.18.09.005.024

არქიტექტორი

ლ. ოქროპირიძე

კონსტრუქტორი

ზ. კიზირია

ექსპლიკაცია

შენიშვნები

1. ნახაზი მომზადებული მისაწვდომობის სტანდარტების მიხედვით.

2. ზომები მოცემულია მილიმეტრებში.

3. იატაკის ზედაპირები მოეწყობა ისე, რომ იქნება მდგრადი, მყარი და არასრიალა.

4. განათების სამართავები ელექტრო გამანაწილებლები ელექტრო ჩამრთველები და დენსართები ტემპერატურის მარეგულირებლები მოწყობილობების სამართავები წყალსადენი სისტემის მოწყობილობების მარეგულირებლები და დამცავი და ორმხრივი საკომუნიკაციო სისტემების სამართავები "ა" ტიპის ერთეულში მოეწყობა სტანდარტის 309-ე ქვეთავის შესაბამისად.

5. სინათლის ჩამრთველები ელექტრო ჩამრთველები დენსართები ტემპერატურის მარეგულირებლები ელექტრო გამანაწილებლები და უსაფრთხოების ან შიდასაკომუნიკაციო სისტემების სამართავები "ბ" ტიპის ერთეულებში მოეწყობა სტანდარტის 309.2 და 1104.1.1 ქვეთავების მიხედვით.

ნახაზი

სამანქანოს სართულის გეგმა
ნიშნული +63.800

ფურცლის ზომა

A1 (841X594mm)

მასშტაბი

1:100

ფურცლის ნომერი

A.05

თბილისი 2021 წ.

ვიზუალიზაციები
ტექნიკური ნახატები

ობიექტი
ფოთის საკონტეინერო ტერმინალი
ფაზა 2 – ეზოს მოწყობა

მისამართი
ფოთი, ნავსადგურის ქუჩა N40
ს.კ. 01.18.09.005.024

ინჟინერ-კონსტრუქტორი
შპს „ფოთის პორტის საინჟინრო სამსახური"
ქ. ფოთი, ნავსადგურის ქუჩა 309-ე

არქიტექტორი
შპს „ბათუმის არქიტექტურული ბიურო"
ქ. ბათუმი, ზუბალაშვილის ქუჩა 5

ტექნიკური ზედამხედველი
ნ. ჯაფარიძე

ვიზუალიზაციის ავტორი
გიორგი ლომთათიძე
ეროვნული სერტიფიკატი №0412

დამკვეთი
ფოთის საკონტეინერო ტერმინალი
შპს „ფოთის პორტის საინჟინრო სამსახური"

ვიზუალიზაციის ტიპი
ფოტორეალისტური ექსტერიერი

ფორმატი
A1 (841x594mm)

მასშტაბი
1:100

ფურცლის ნომერი
A.05

თარიღი
თებერვალი 2021 წ.

ვიზუალიზაციის ნახატის ინფორმაციული ველი

1. ნახატი ასახავს ფოთის საკონტეინერო ტერმინალის ფაზა 2-ის ეზოს მოწყობის პროექტს.
2. ხედი აღებულია ტერმინალის სამხრეთ-აღმოსავლეთ კუთხიდან.
3. ობიექტები ნაჩვენებია პროექტის მდგომარეობით.
4. ვიზუალიზაციაში გამოყენებულია ტექსტურები ბეტონის საფარისთვის, ასფალტის საფარისთვის, ბორდიურებისა და ნაკადულების მასალებისთვის.
5. ნათელი ცა და ნაწილობრივ მოღრუბლული ატმოსფერო.
6. ადამიანის ფიგურები და ავტომობილები მასშტაბისა და ფერის ილუსტრაციისთვის.
7. ნახატზე ასახული ინფორმაცია არ წარმოადგენს სამშენებლო ნახაზს.

ვიზუალიზაციის ნახატის ლეგენდა

ბეტონის საფარი
ბეტონის საფარი ხეტყის ტერმინალის ეზოში

ასფალტის საფარი
ასფალტის საფარი მისასვლელ გზებზე

ბორდიური ქვა
ბორდიური ქვა საფარის საზღვრებზე

ნაკადული
ნაკადული ატმოსფერული ნალექების ჩასაშვებად

ადამიანის ფიგურა
ადამიანის ფიგურა მასშტაბისთვის – საშუალო სიმაღლე 1.75 მ

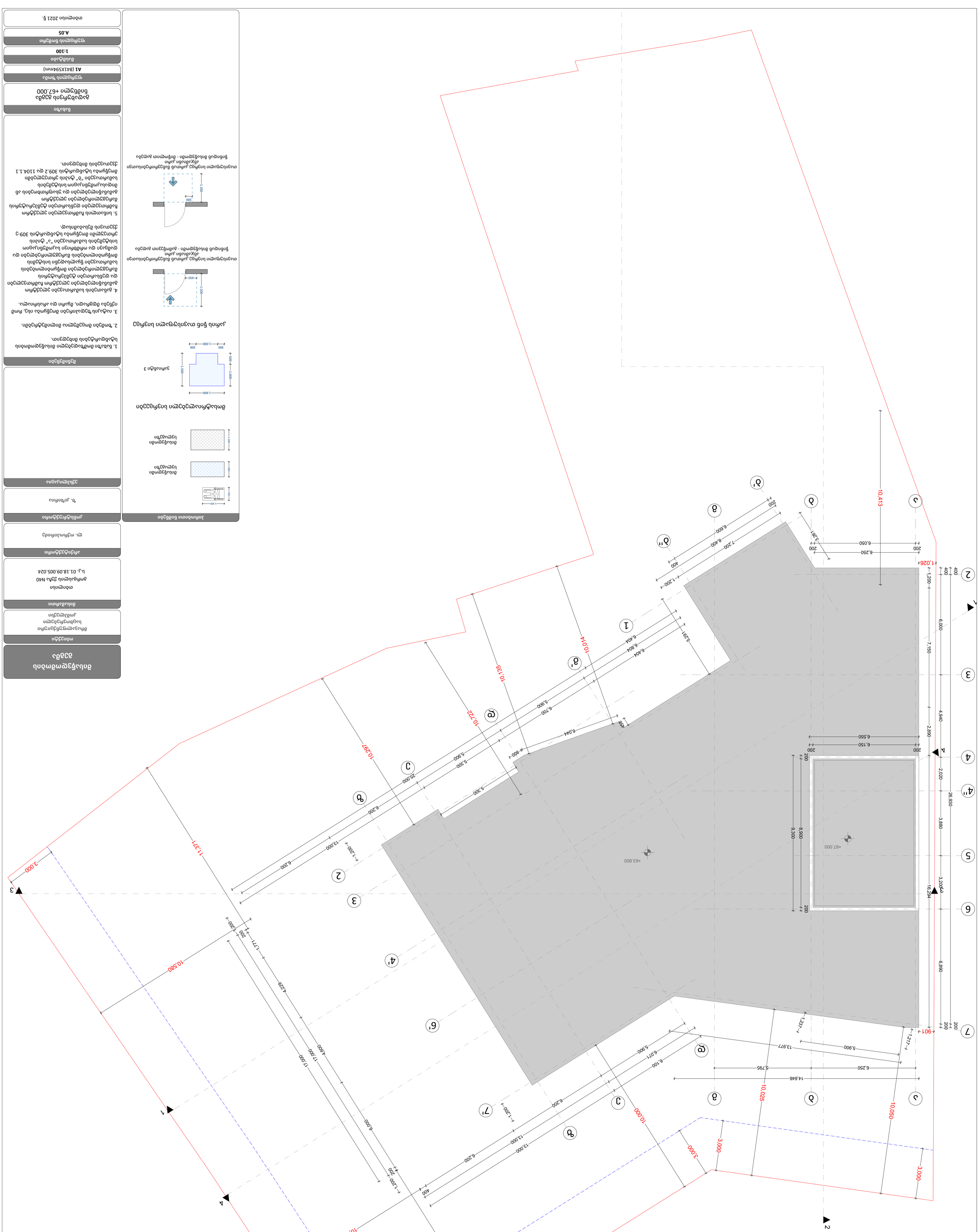
ბაღობეტონი ბეტონი ბეტონი ბ

"ა" ტიპის ბინა N26

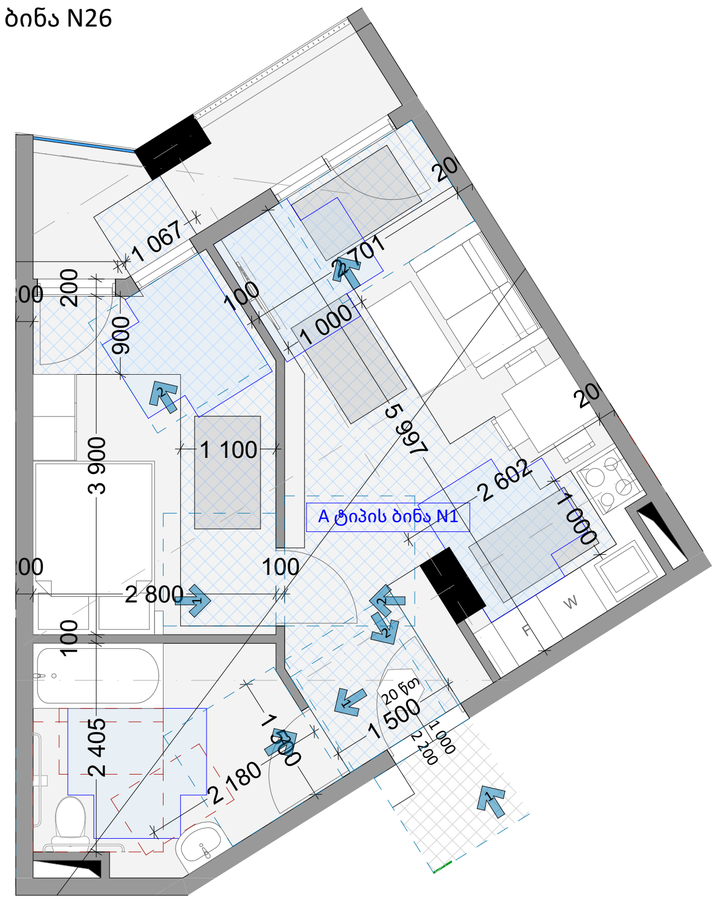

"ა" ტიპის ბინა N29

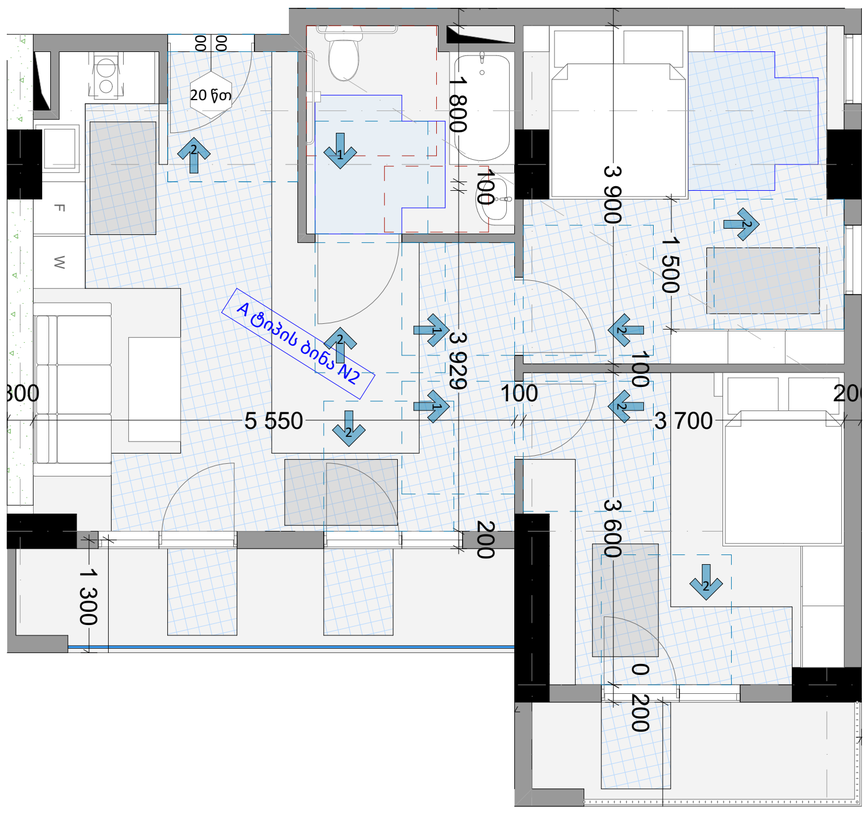

"ა" ტიპის ბინა N30

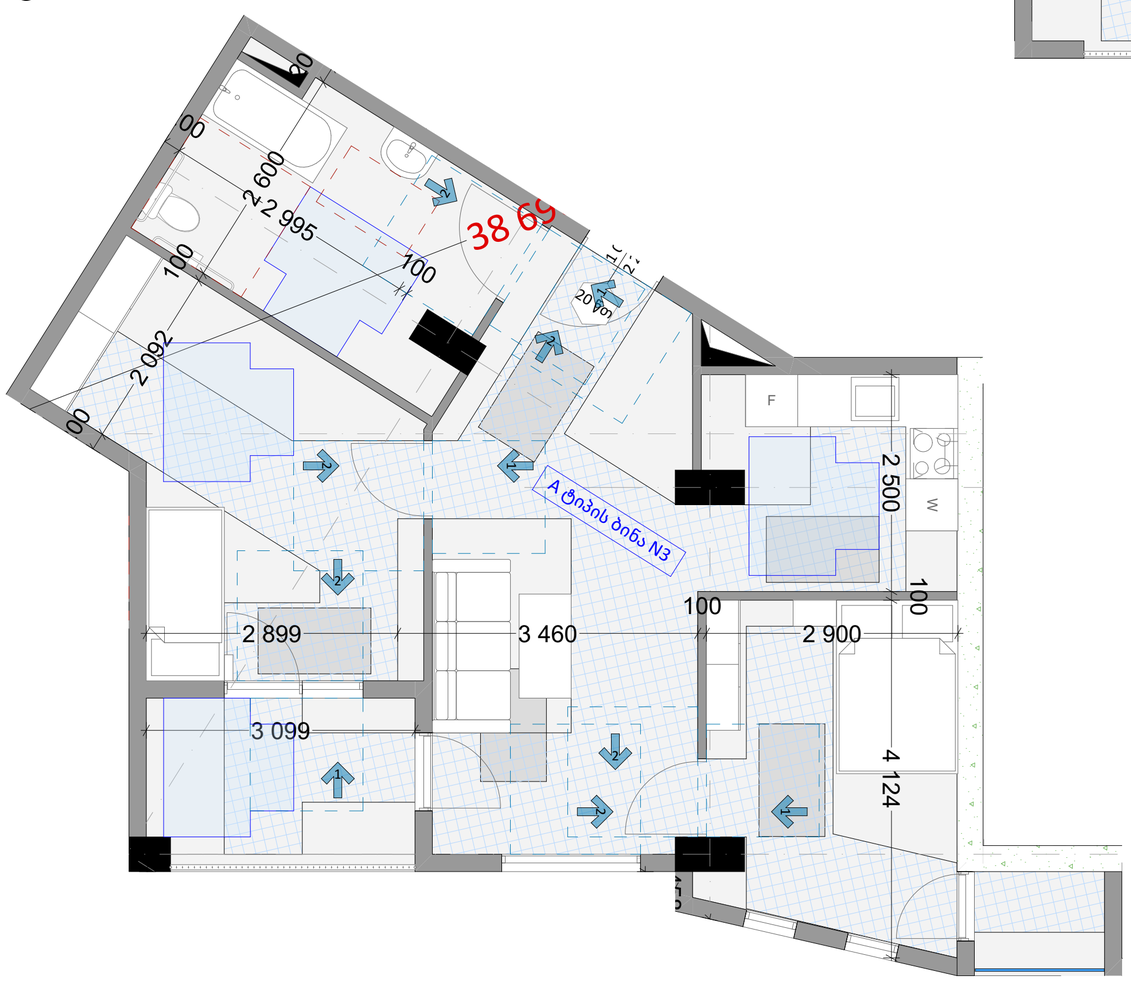

დეტალები

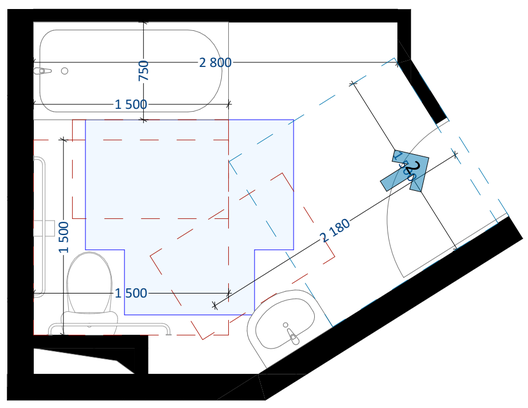

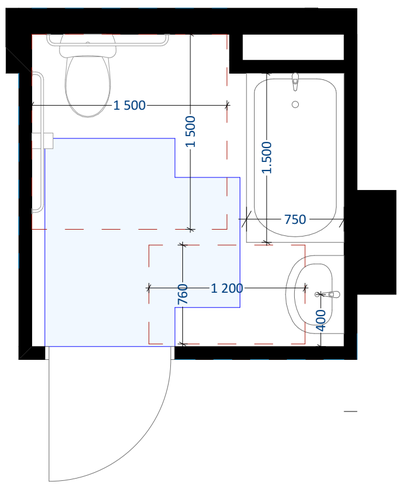

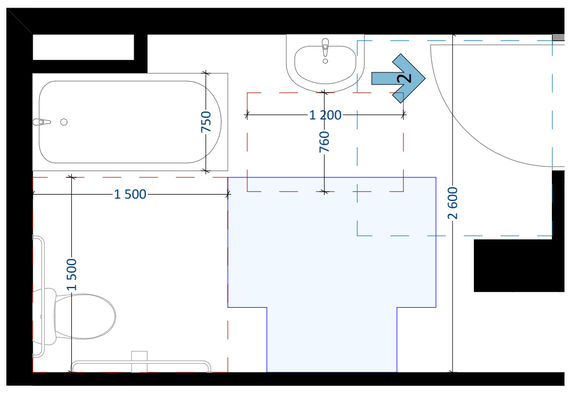

დისპენსერის ჭრილის მდებარეობა

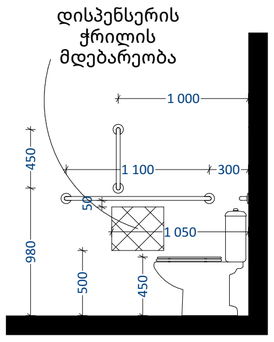

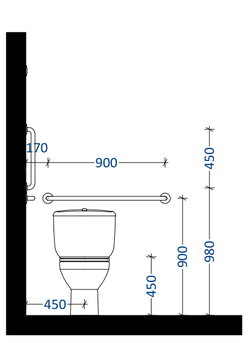

თავისუფალი სივრცე ფეხის ფალანგისათვის

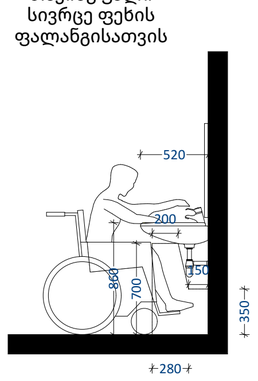

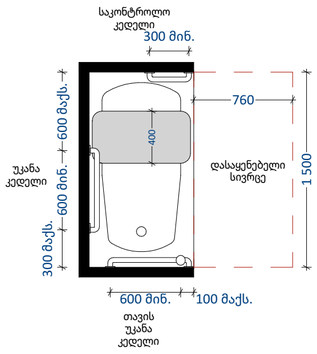

იატაკის თავისუფალი სივრცე პირსაბანთან

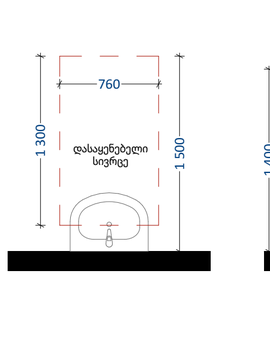

იატაკის თავისუფა სივრცე უნიტაზთა

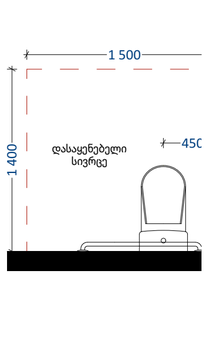

სამზარეულოსთან წვდომა

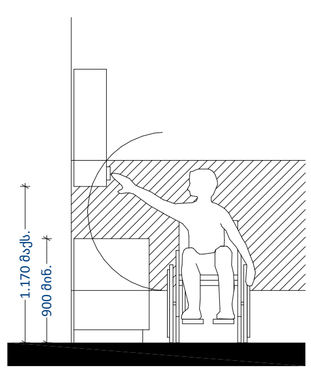

ფანჯარასთან წვდომა

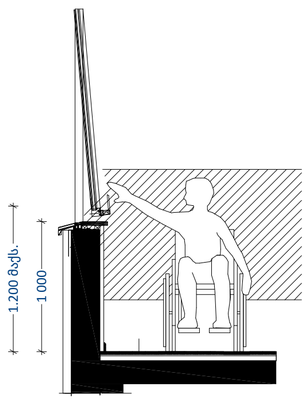

კარის გაბარიტული ზომები

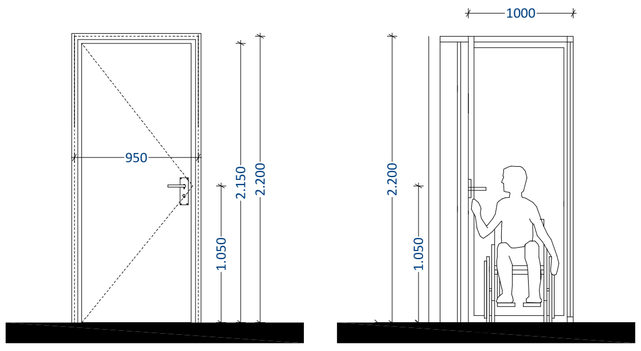

კარის ზღურბლი



T ფორმის მოსატრიალებელი სივრცე ვარიანტი 3

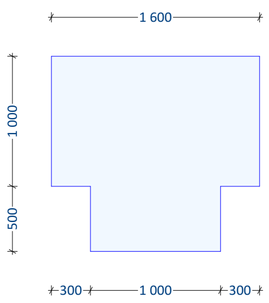

პირობითი ნიშნები

მოსატრიალებელი სივრცეები

ვარიანტი 3

კარის წინ თავისუფალი სივრცე

თავისუფალი სივრცე კართან მანევრირებისათვის ანჯამიანი კარი წინიდან მისაწვდომი - გამოწევით გაღება

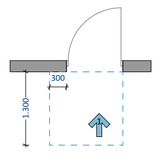

თავისუფალი სივრცე კართან მანევრირებისათვის ანჯამიანი კარი წინიდან მისაწვდომი - მიწოლით გაღება

მისაწვდომობის გეგმა
ობიექტი
მრავალფუნქციური საცხოვრებელი კომპლექსი
მისამართი
თბილისი გორგასლის ქუჩა N40 ს.კ. 01.18.09.005.024
არქიტექტორი
ლ. ოქროპირიძე
კონსტრუქტორი
ზ. კიზირია
ექსპლიკაცია
შენიშვნები

1. ნახაზი მომზადებული მისაწვდომობის სტანდარტების მიხედვით.

2. ზომები მოცემულია მილიმეტრებში.

3. იატაკის ზედაპირები მოეწყობა ისე, რომ იქნება მდგრადი, მყარი და არასრიალა.

4. განათების სამართავები ელექტრო გამანაწილებლები ელექტრო ჩამრთველები და დენსართები ტემპერატურის მარეგულირებლები მოწყობილობების სამართავები წყალსადენი სისტემის მოწყობილობების მარეგულირებლები და დამცავი და ორმხრივი საკომუნიკაციო სისტემების სამართავები "ა" ტიპის ერთეულში მოეწყობა სტანდარტის 309-ე ქვეთავის შესაბამისად.

5. სინათლის ჩამრთველები ელექტრო ჩამრთველები დენსართები ტემპერატურის მარეგულირებლები ელექტრო გამანაწილებლები და უსაფრთხოების ან შიდასაკომუნიკაციო სისტემების სამართავები "ბ" ტიპის ერთეულებში მოეწყობა სტანდარტის 309.2 და 1104.1.1 ქვეთავების მიხედვით.

ნახაზი
ფურცლის ზომა
A1 (841X594mm)
მასშტაბი
1:100
ფურცლის ნომერი
A.06
თბილისი 2021 წ.

ბინა N1, N9, N17, N25, N33, N41, N49, N57, N65, N73, N81, N89, N97, N105

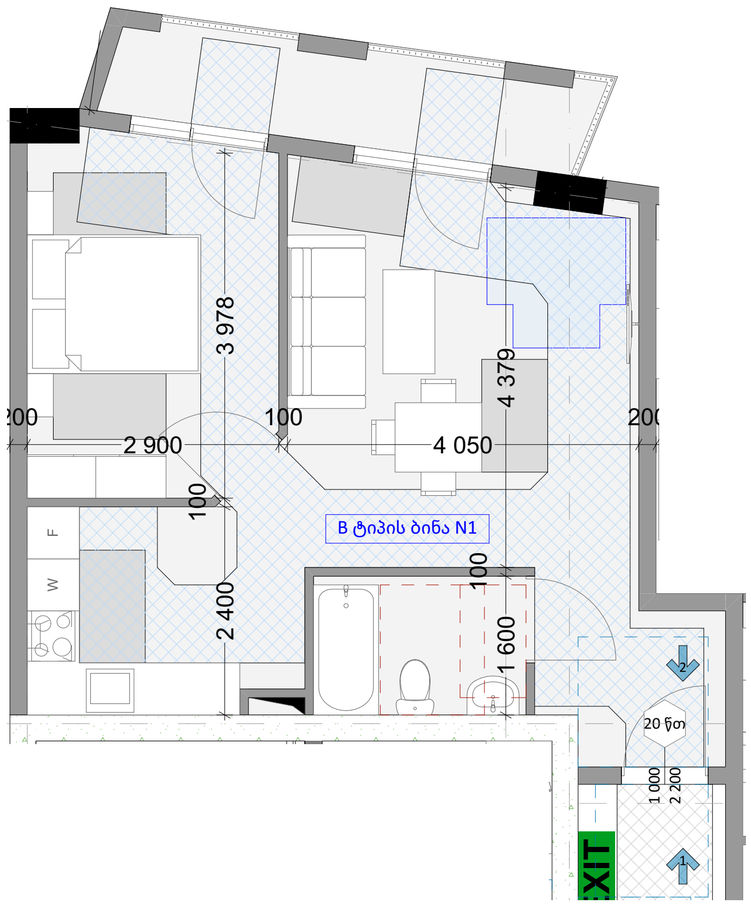

ბინა N2, N10, N18, N34, N42, N50, N58, N66, N74, N82, N90, N98, N106

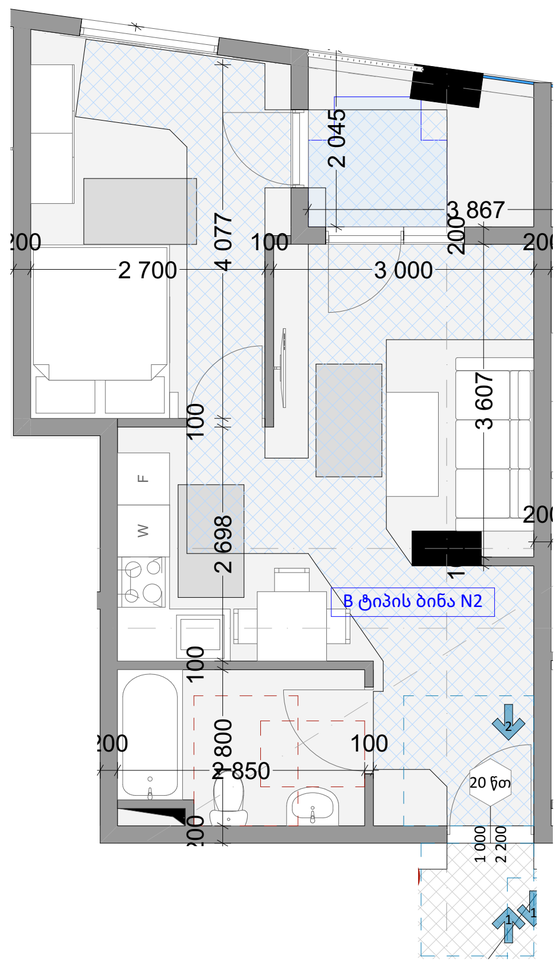

ბინა N3, N11, N19, N27, N35, N43, N51, N59, N67, N75, N83, N91, N99, N107

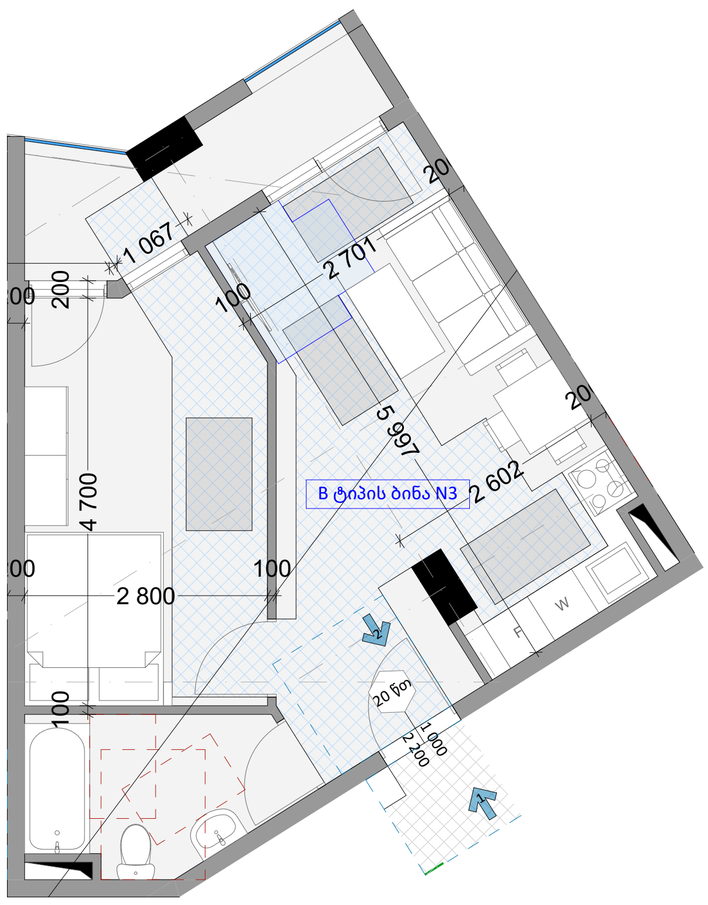

ბინა N4, N12, N20, N28, N36, N44, N52, N60, N68, N76, N84, N92, N100, N108

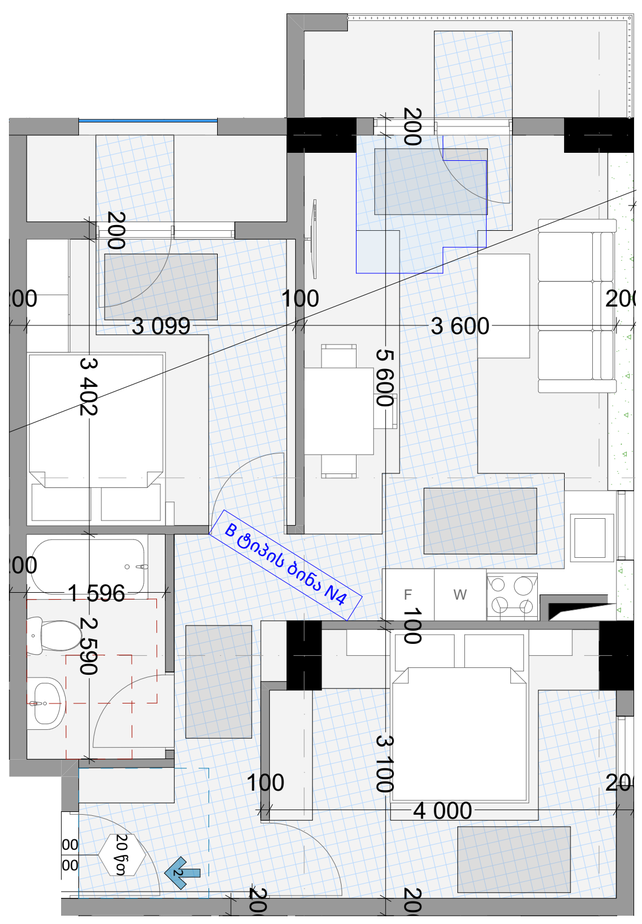

ბინა N5, N13, N21, N37, N45, N53, N61, N69, N77, N85, N93, N101, N109

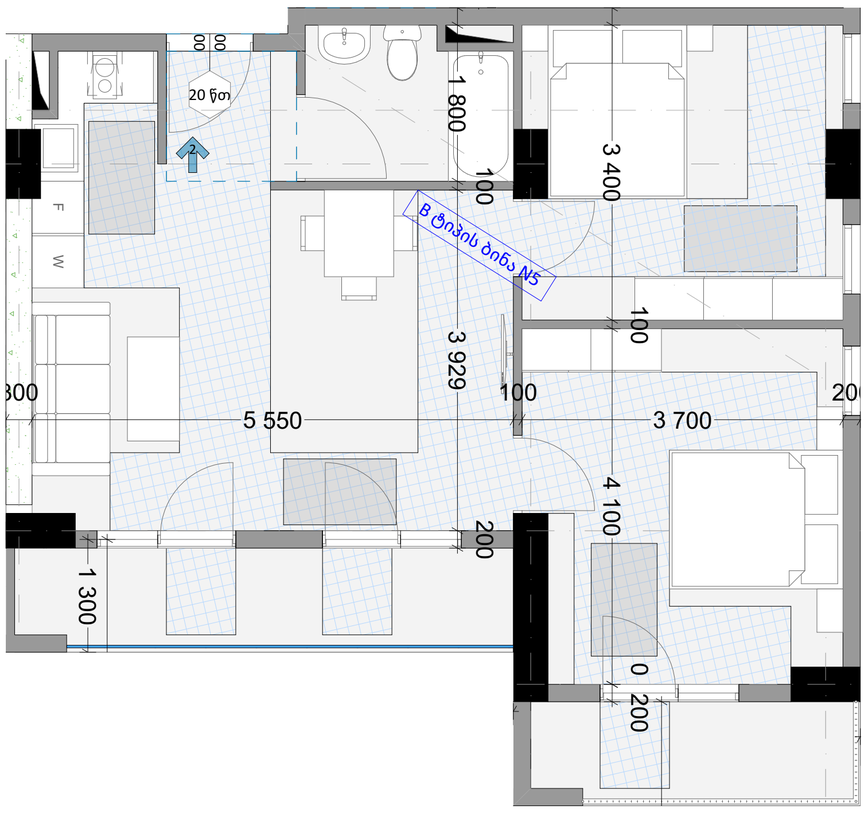

პირობითი ნიშნები

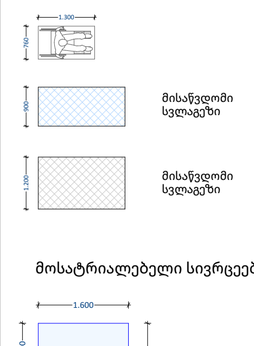

მისაწვდომი სვლაგეზი

მისაწვდომი სვლაგეზი

მოსატრიალებელი სივრცეები

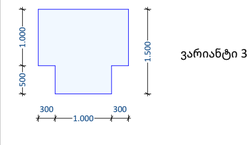

ვარიანტი 3

კარის წინ თავისუფალი სივრცე

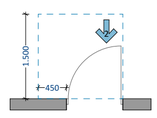

თავისუფალი სივრცე კართან მანევრირებისათვის ანჯამიანი კარი
წინიდან მისაწვდომი - გამოწევით გაღება

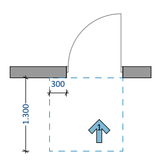

თავისუფალი სივრცე კართან მანევრირებისათვის ანჯამიანი კარი
წინიდან მისაწვდომი - მიწოლით გაღება

მისაწვდომობის გეგმა

ობიექტი

მრავალფუნქციური საცხოვრებელი კომპლექსი

მისამართი

თბილისი
გორგასლის ქუჩა N40
ს.კ. 01.18.09.005.024

არქიტექტორი

ლ. ოქროპირიძე

კონსტრუქტორი

ზ. კიზირია

ექსპლიკაცია

შენიშვნები

1. ნახაზი მომზადებული მისაწვდომობის სტანდარტების მიხედვით.

2. ზომები მოცემულია მილიმეტრებში.

3. იატაკის ზედაპირები მოეწყობა ისე, რომ იქნება მდგრადი, მყარი და არასრიალა.

4. განათების სამართავები ელექტრო გამანაწილებლები ელექტრო ჩამრთველები და დენსართები ტემპერატურის მარეგულირებლები მოწყობილობების სამართავები წყალსადენი სისტემის მოწყობილობების მარეგულირებლები და დამცავი და ორმხრივი საკომუნიკაციო სისტემების სამართავები "ა" ტიპის ერთეულში მოეწყობა სტანდარტის 309-ე ქვეთავის შესაბამისად.

5. სინათლის ჩამრთველები ელექტრო ჩამრთველები დენსართები ტემპერატურის მარეგულირებლები ელექტრო გამანაწილებლები და უსაფრთხოების ან შიდასაკომუნიკაციო სისტემების სამართავები "ბ" ტიპის ერთეულებში მოეწყობა სტანდარტის 309.2 და 1104.1.1 ქვეთავების მიხედვით.

ნახაზი

ფურცლის ზომა

A1 (841X594mm)

მასშტაბი

1:100

ფურცლის ნომერი

A.06

თბილისი 2021 წ.

ბინა N6, N14, N22, N38 , N46, N54, N62, N70, N78, N86, N94, N102, N110

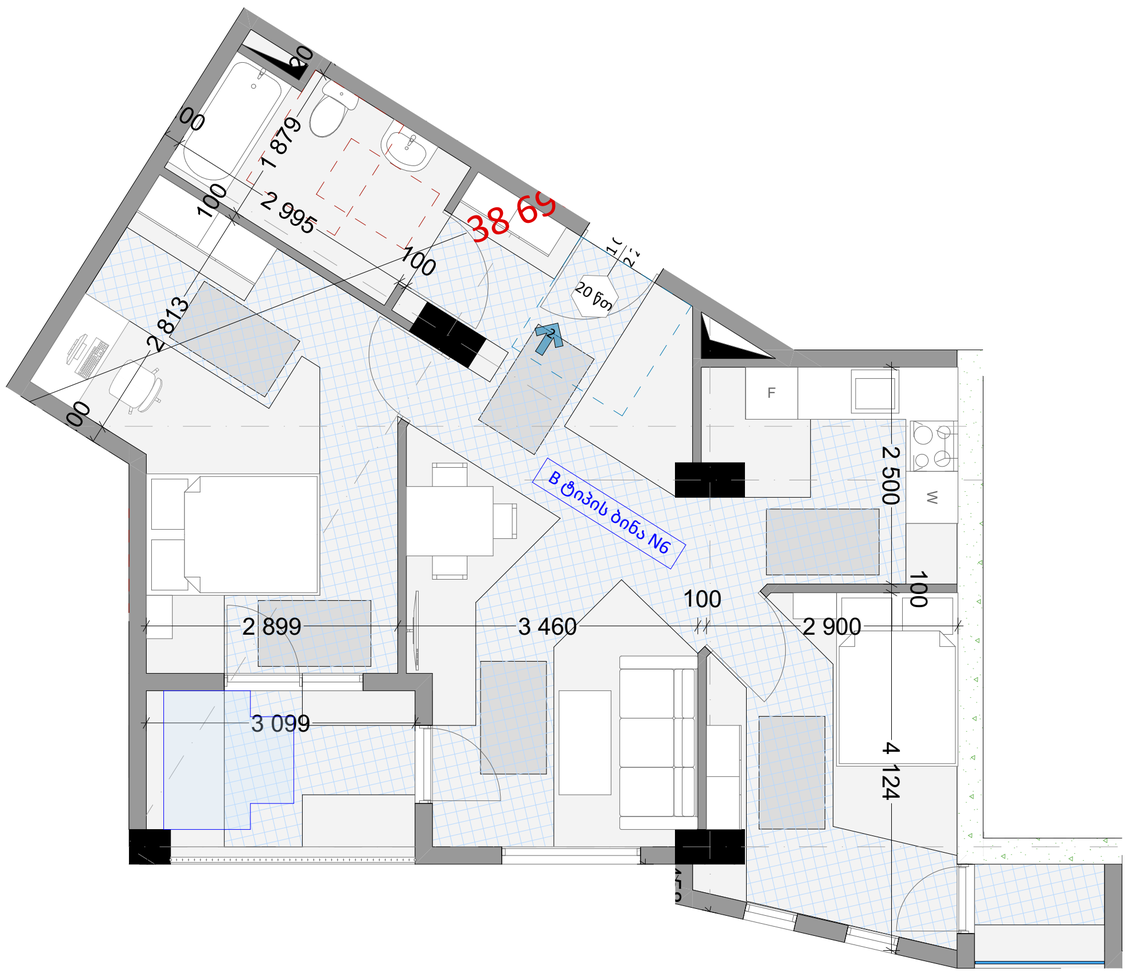

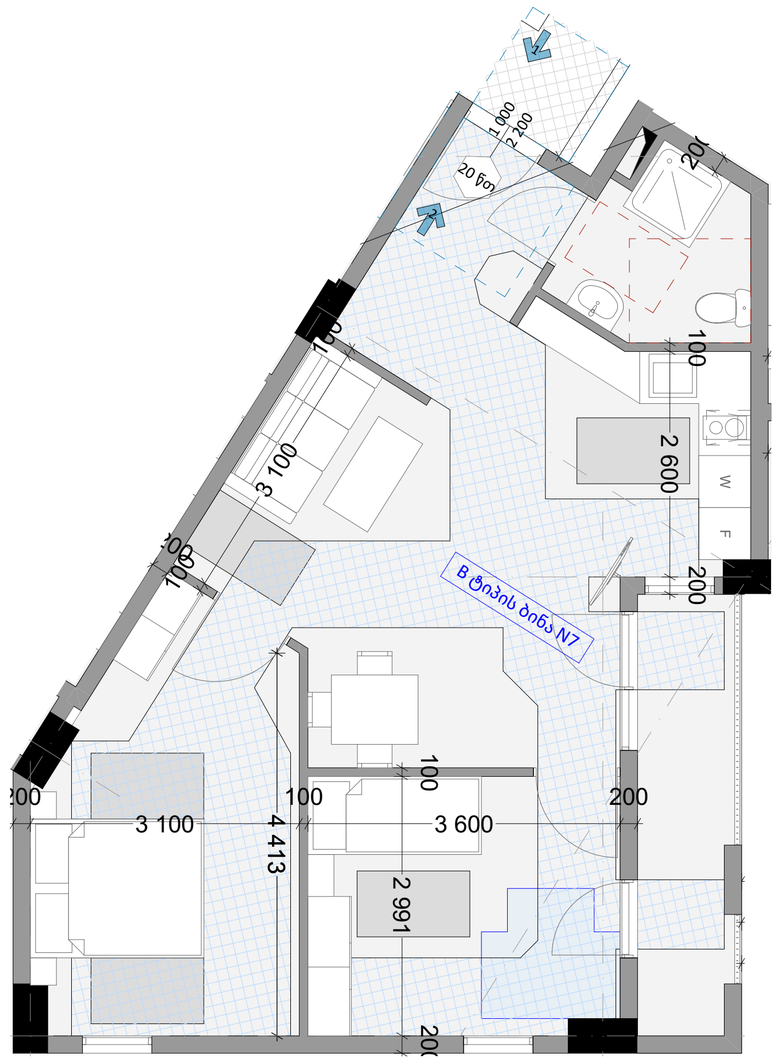

ბინა N8, N16, N24, N32, N40, N48, N64, N72, N80, N88, N96, N104, N112

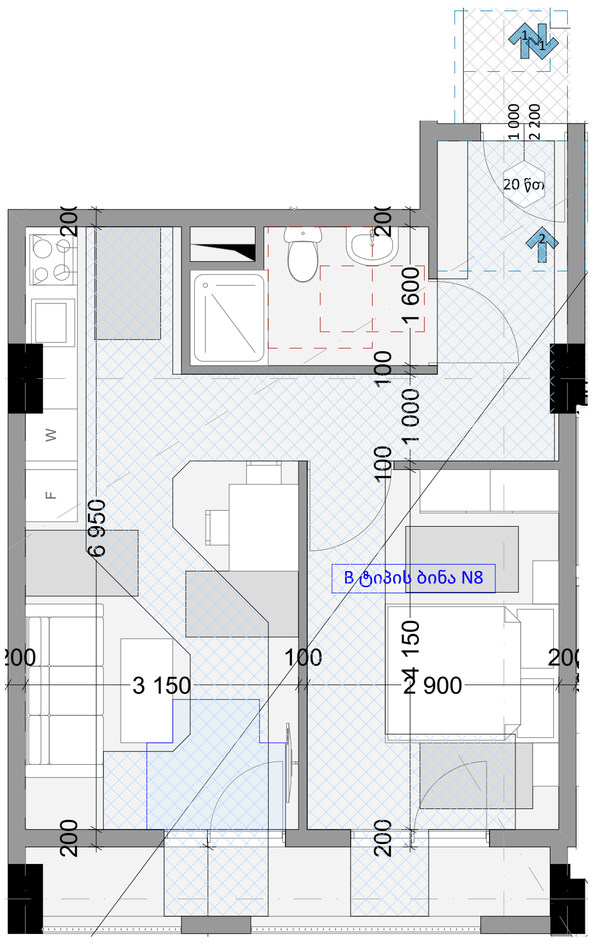

მისაწვდომობის გეგმა

ობიექტი

მრავალფუნქციური
საცხოვრებელი
კომპლექსი

მისამართი

თბილისი
გორგასლის ქუჩა N40
ს.კ. 01.18.09.005.024

არქიტექტორი

ლ. ოქროპირიძე

კონსტრუქტორი

ზ. კიზირია

ექსპლიკაცია

შენიშვნები

1. ნახაზი მომზადებული მისაწვდომობის სტანდარტების მიხედვით.

2. ზომები მოცემულია მილიმეტრებში.

3. იატაკის ზედაპირები მოეწყობა ისე, რომ იქნება მდგრადი, მყარი და არასრიალა.

4. განათების სამართავები ელექტრო გამანაწილებლები ელექტრო ჩამრთველები და დენსართები ტემპერატურის მარეგულირებლები მოწყობილობების სამართავები წყალსადენი სისტემის მოწყობილობების მარეგულირებლები და დამცავი და ორმხრივი საკომუნიკაციო სისტემების სამართავები "ა" ტიპის ერთეულში მოეწყობა სტანდარტის 309-ე ქვეთავის შესაბამისად.

5. სინათლის ჩამრთველები ელექტრო ჩამრთველები დენსართები ტემპერატურის მარეგულირებლები ელექტრო გამანაწილებლები და უსაფრთხოების ან შიდასაკომუნიკაციო სისტემების სამართავები "ბ" ტიპის ერთეულებში მოეწყობა სტანდარტის 309.2 და 1104.1.1 ქვეთავების მიხედვით.

პირობითი ნიშნები

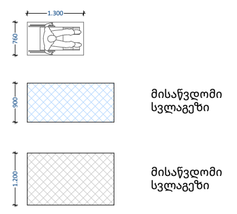

მისაწვდომი სვლაგეზი

მისაწვდომი სვლაგეზი

მოსატრიალებელი სივრცეები

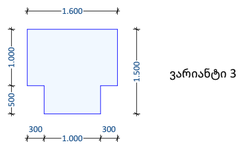

ვარიანტი 3

კარის წინ თავისუფალი სივრცე

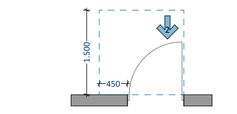

თავისუფალი სივრცე კართან მანევრირებისათვი ანჯამიანი კარი
წინიდან მისაწვდომი - გამოწევით გაღება

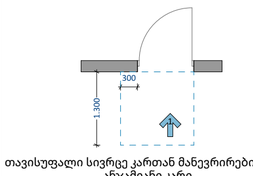

თავისუფალი სივრცე კართან მანევრირებისათვი ანჯამიანი კარი
წინიდან მისაწვდომი - მიწოლით გაღება

ნახაზი

ფურცლის ზომა

A1 (841X594mm)

მასშტაბი

1:100

ფურცლის ნომერი

A.06

თბილისი 2021 წ.

ოფისების სველიწერტილების დეტალური ნახაზები

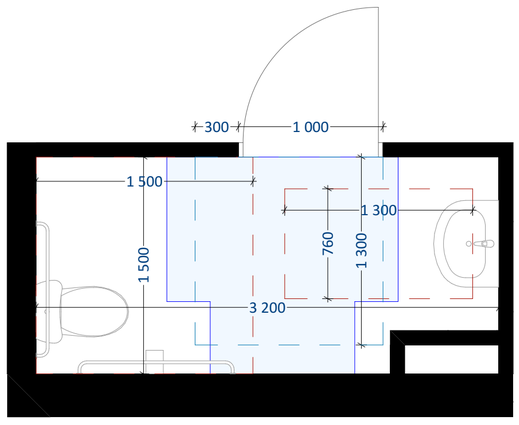

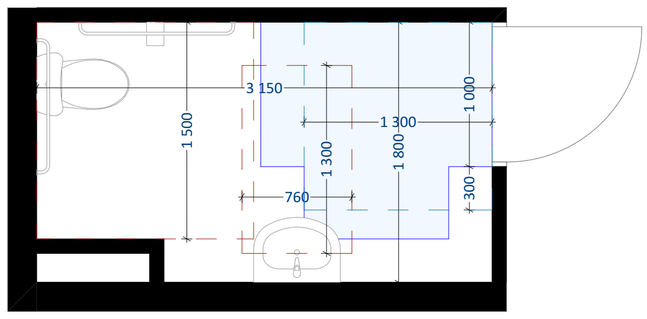

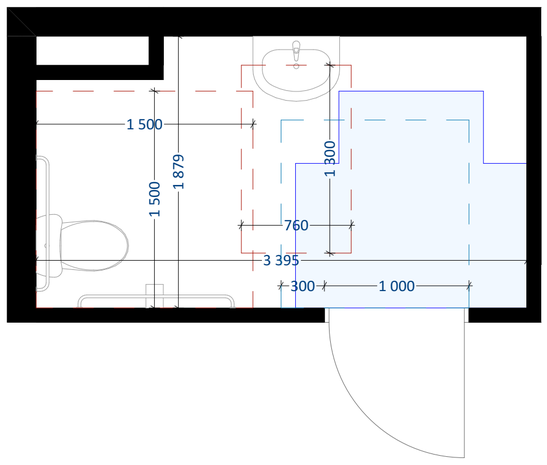

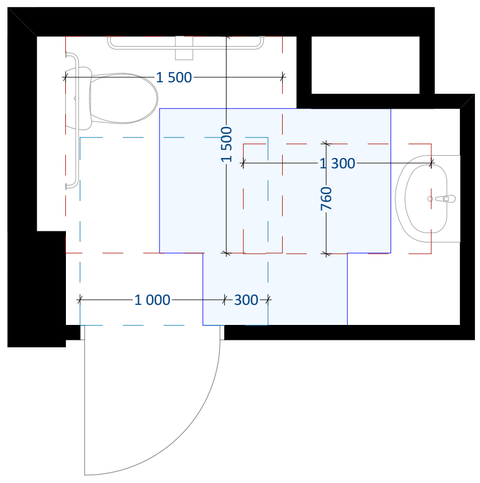

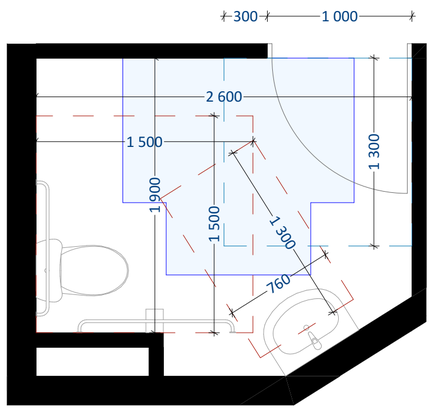

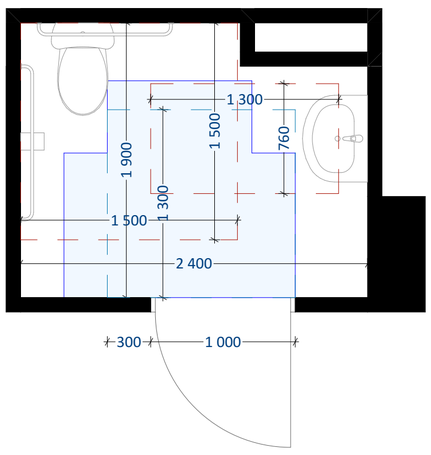

იატაკის თავისუფალი სივრცე უნიტაზთან

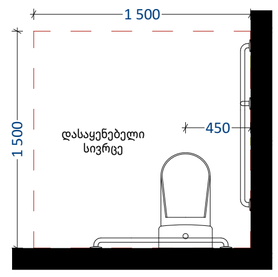

იატაკის თავისუფალი სივრცე პირსაბანთან

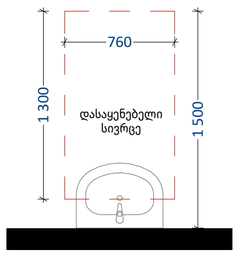

თავისუფალი სივრცე ფეხის ფალანგისათვის

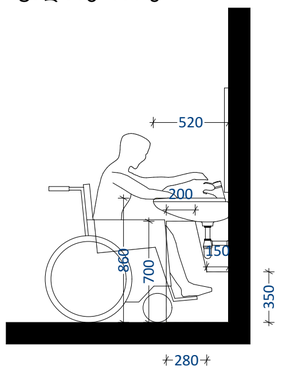

დისპენსერის ჭრილის მდებარეობა

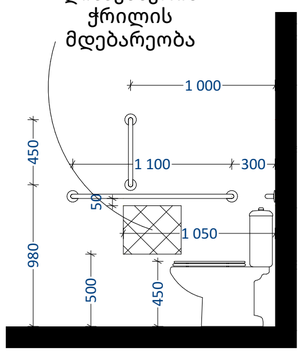

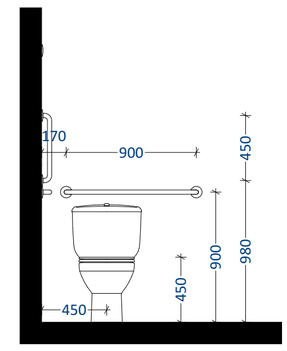

ფანჯარასთან წვდომა

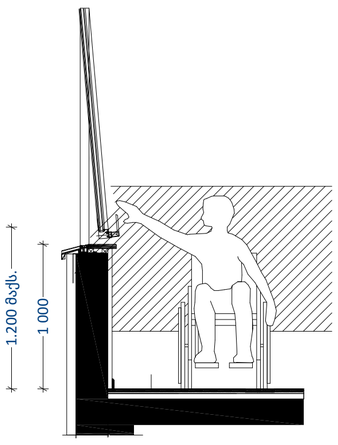

კარის გაბარიტული ზომები

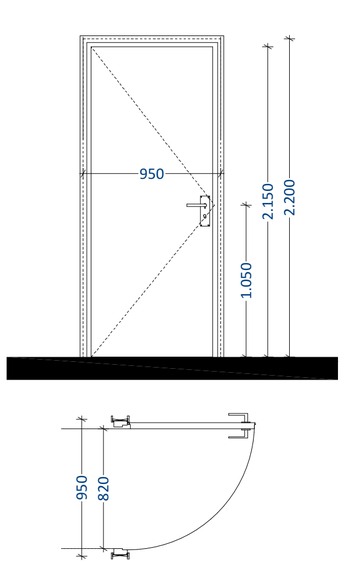

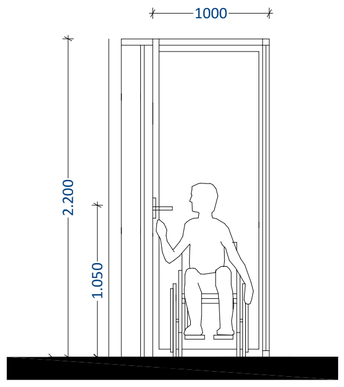

კარის ზღურბლი

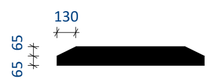

T ფორმის მოსატრიალებელი სივრცე ვარიანტი 3

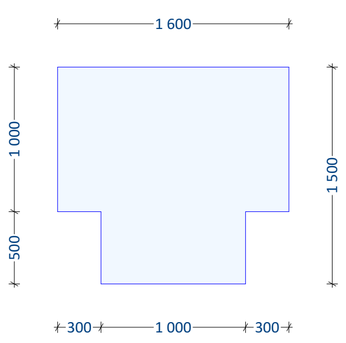

პირობითი ნიშნები



მისაწვდომი სვლაგეზი



მისაწვდომი სვლაგეზი



მოსატრიალებელი სივრცეები

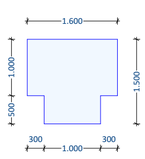

ვარიანტი 3

კარის წინ თავისუფალი სივრცე

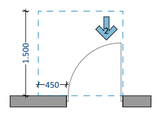

თავისუფალი სივრცე კართან მანევრირებისათვის ანჯამიანი კარი
წინიდან მისაწვდომი - გამოწევით გაღება

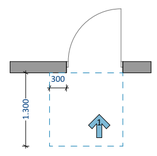

თავისუფალი სივრცე კართან მანევრირებისათვის ანჯამიანი კარი
წინიდან მისაწვდომი - მიწოლით გაღება

მისაწვდომობის გეგმა

ობიექტი

მრავალფუნქციური საცხოვრებელი კომპლექსი

მისამართი

თბილისი
გორგასლის ქუჩა N40
ს.კ. 01.18.09.005.024

არქიტექტორი

ლ. ოქროპირიძე

კონსტრუქტორი

ზ. კიზირია

ექსპლიკაცია

შენიშვნები

1. ნახაზი მომზადებული მისაწვდომობის სტანდარტების მიხედვით.

2. ზომები მოცემულია მილიმეტრებში.

3. იატაკის ზედაპირები მოეწყობა ისე, რომ იქნება მდგრადი, მყარი და არასრიალა.

4. განათების სამართავები ელექტრო გამანაწილებლები ელექტრო ჩამრთველები და დენსართები ტემპერატურის მარეგულირებლები მოწყობილობების სამართავები წყალსადენი სისტემის მოწყობილობების მარეგულირებლები და დამცავი და ორმხრივი საკომუნიკაციო სისტემების სამართავები "ა" ტიპის ერთეულში მოეწყობა სტანდარტის 309-ე ქვეთავის შესაბამისად.

5. სინათლის ჩამრთველები ელექტრო ჩამრთველები დენსართები ტემპერატურის მარეგულირებლები ელექტრო გამანაწილებლები და უსაფრთხოების ან შიდასაკომუნიკაციო სისტემების სამართავები "ბ" ტიპის ერთეულებში მოეწყობა სტანდარტის 309.2 და 1104.1.1 ქვეთავების მიხედვით.

ნახაზი

ოფისების სველიწერტილების დეტალური ნახაზები

ფურცლის ზომა

A1 (841X594mm)

მასშტაბი

1:100

ფურცლის ნომერი

A.06

თბილისი 2021 წ.

ა

ბ

6

5

4

კიბე N1
სახანძრო სამაშველო ლიფტები

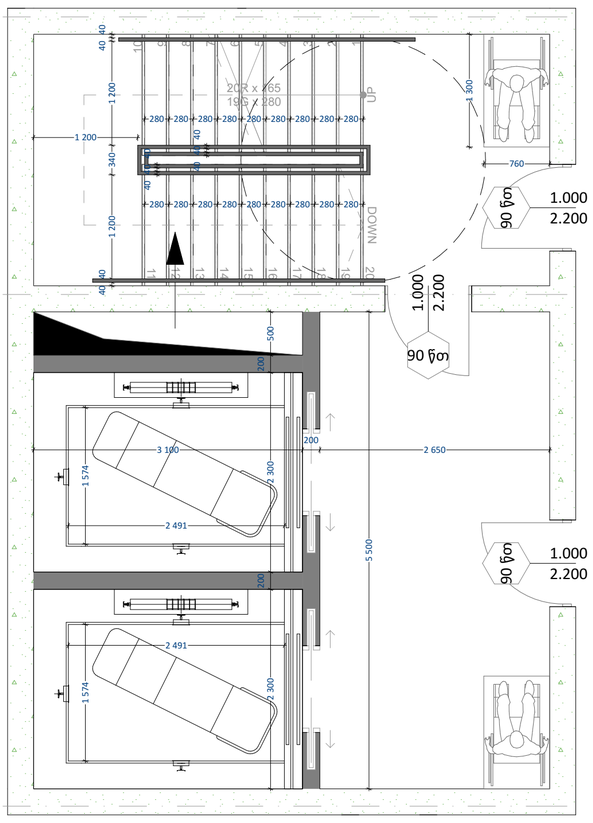

კიბე N2

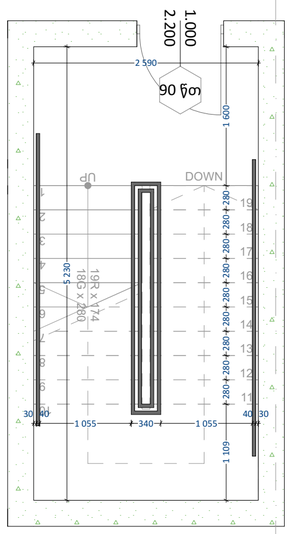

ბ

კიბე

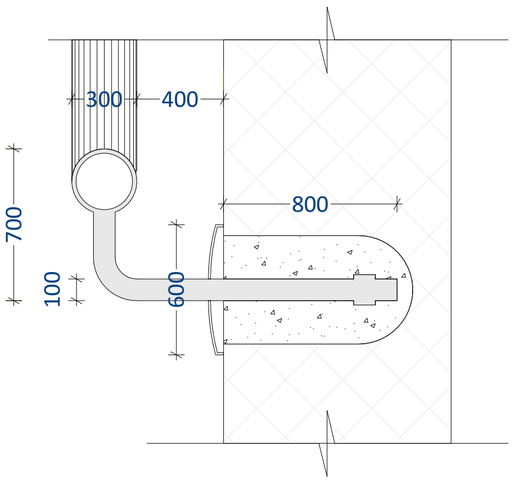

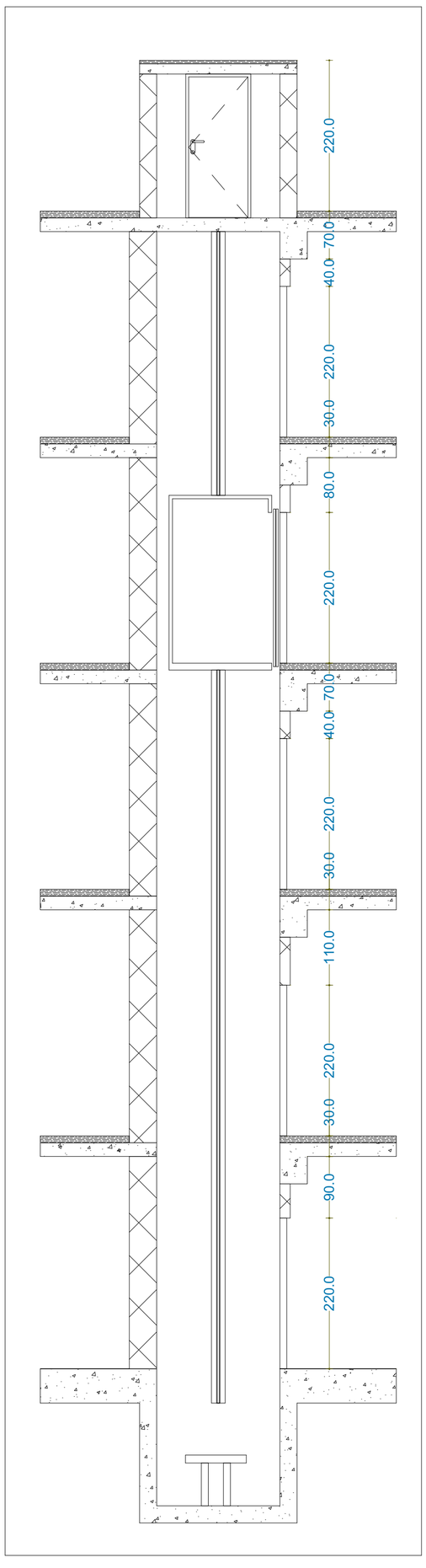

პანდუსის დეტალი

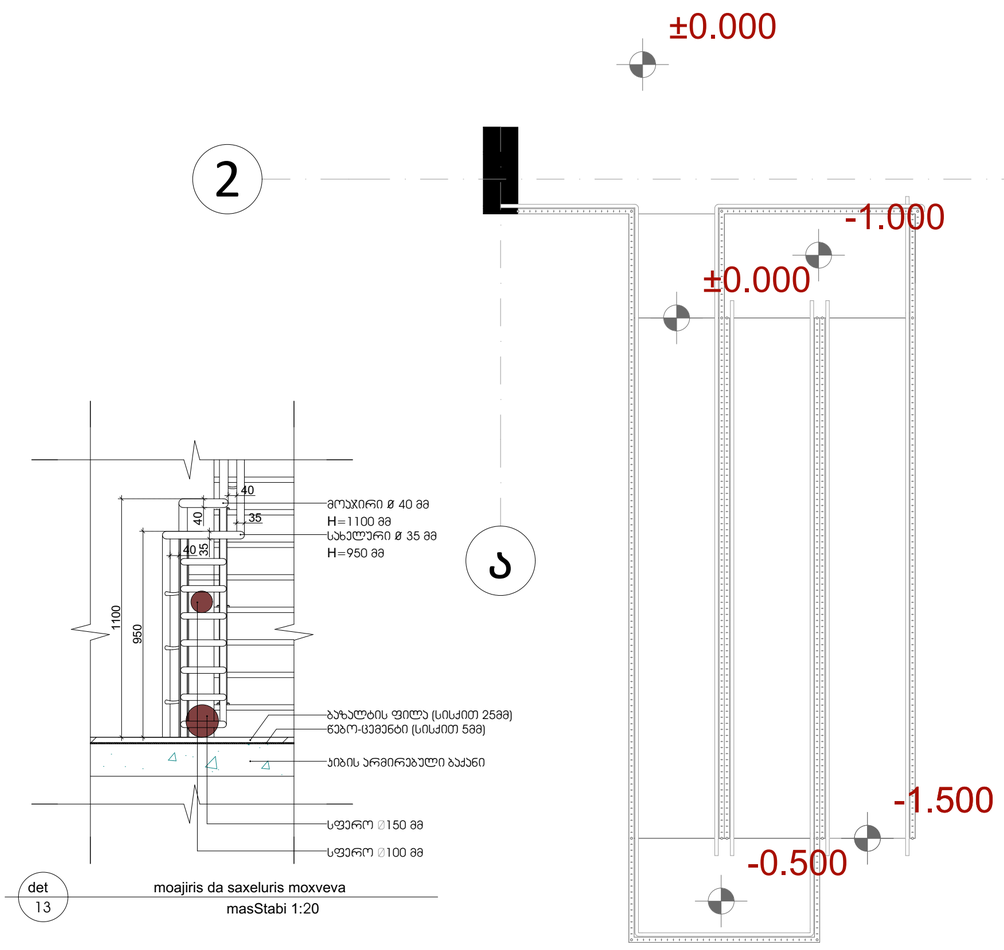

2

ა

det 13 moajiris da saxeluris moxveva
masStabi 1:20

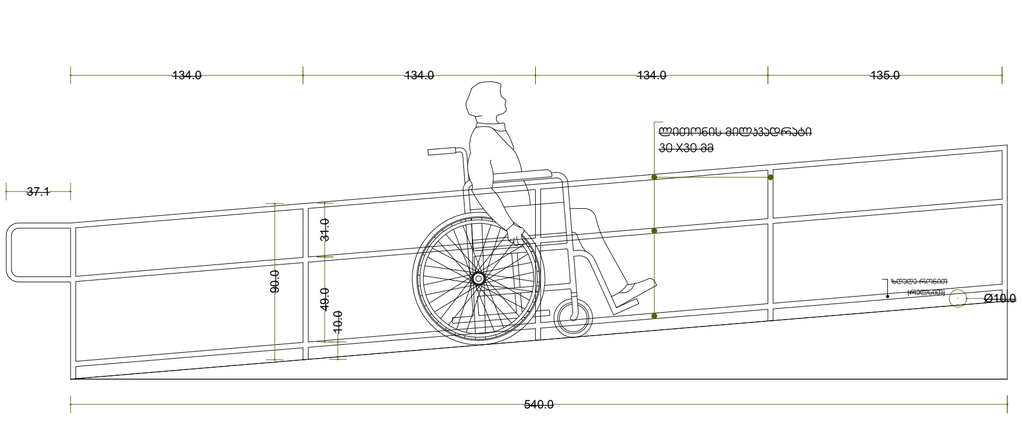

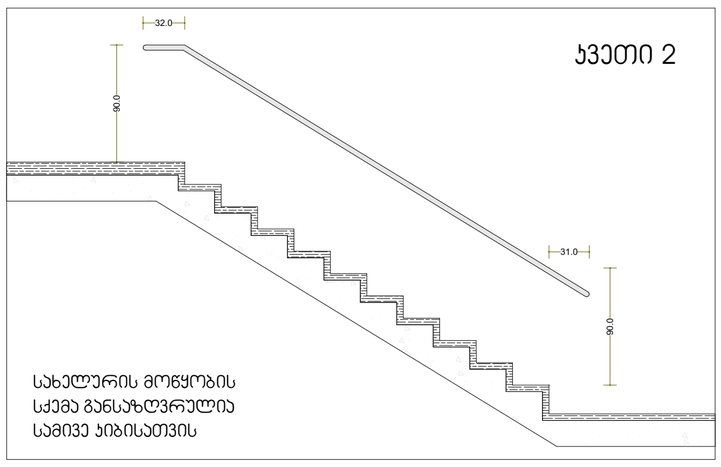

პანდუსი 2

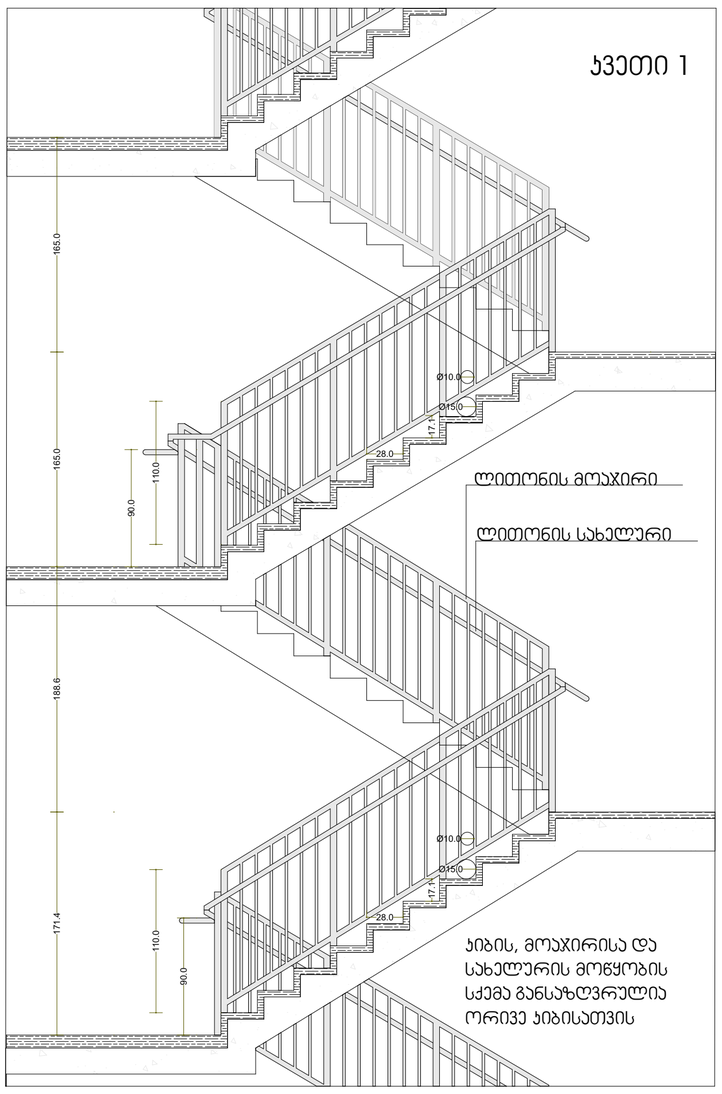

პანდუსი 1

პირობითი ნიშნები

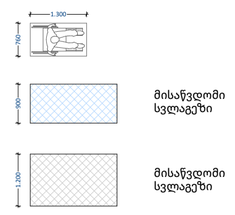

მისაწვდომი სვლაგეზი

მისაწვდომი სვლაგეზი

მოსატრიალებელი სივრცეები

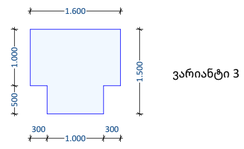

ვარიანტი 3

კარის წინ თავისუფალი სივრცე

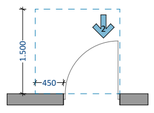

თავისუფალი სივრცე კართან მანევრირებისათვის ანჯამიანი კარი
წინიდან მისაწვდომი - გამოწევით გაღება

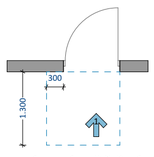

თავისუფალი სივრცე კართან მანევრირებისათვის ანჯამიანი კარი
წინიდან მისაწვდომი - მიწოლით გაღება

მისაწვდომობის გეგმა

ობიექტი

მრავალფუნქციური
საცხოვრებელი
კომპლექსი

მისამართი

თბილისი
გორგასლის ქუჩა N40
ს.კ. 01.18.09.005.024

არქიტექტორი

ლ. ოქროპირიძე

კონსტრუქტორი

ზ. კიზირია

ექსპლიკაცია

შენიშვნები

1. ნახაზი მომზადებული მისაწვდომობის სტანდარტების მიხედვით.

2. ზომები მოცემულია მილიმეტრებში.

3. იატაკის ზედაპირები მოეწყობა ისე, რომ იქნება მდგრადი, მყარი და არასრიალა.

4. განათების სამართავები ელექტრო გამანაწილებლები ელექტრო ჩამრთველები და დენსართები ტემპერატურის მარეგულირებლები მოწყობილობების სამართავები წყალსადენი სისტემის მოწყობილობების მარეგულირებლები და დამცავი და ორმხრივი საკომუნიკაციო სისტემების სამართავები "ა" ტიპის ერთეულში მოეწყობა სტანდარტის 309-ე ქვეთავის შესაბამისად.

5. სინათლის ჩამრთველები ელექტრო ჩამრთველები დენსართები ტემპერატურის მარეგულირებლები ელექტრო გამანაწილებლები და უსაფრთხოების ან შიდასაკომუნიკაციო სისტემების სამართავები "ბ" ტიპის ერთეულებში მოეწყობა სტანდარტის 309.2 და 1104.1.1 ქვეთავების მიხედვით.

ნახაზი

7

ფურცლის ზომა

A1 (841X594mm)

მასშტაბი

1:100

ფურცლის ნომერი

A.06

თბილისი 2021 წ.

1

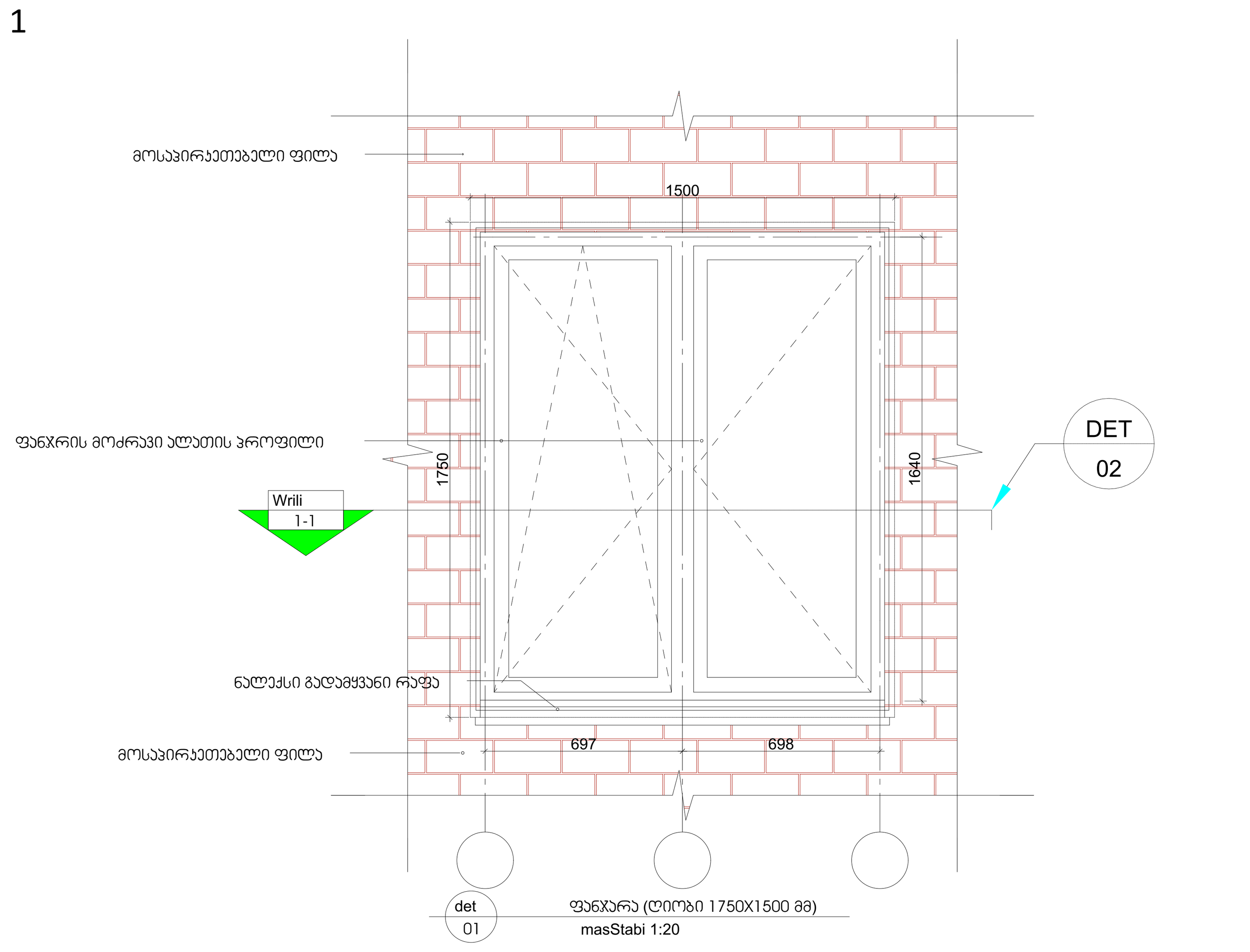

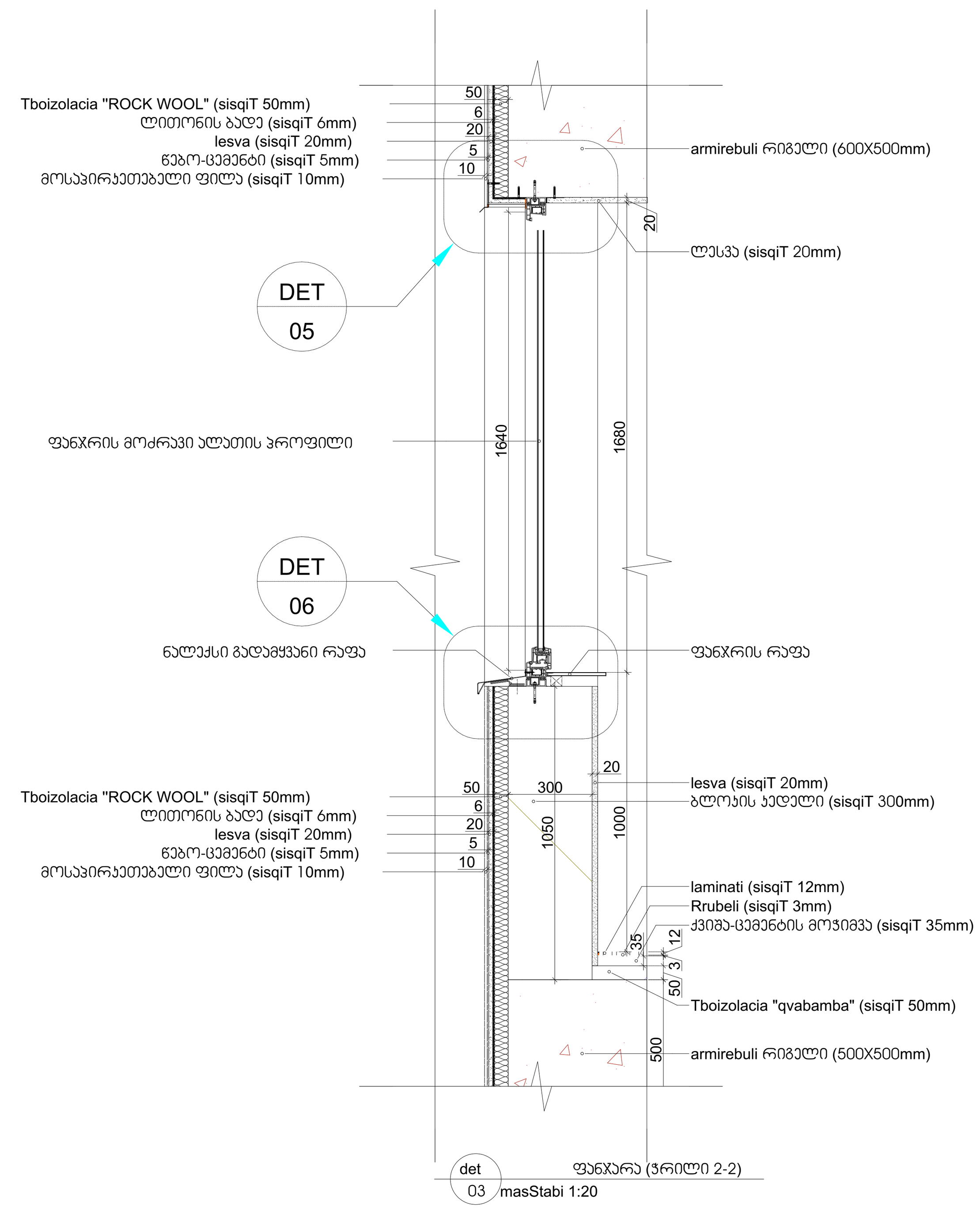

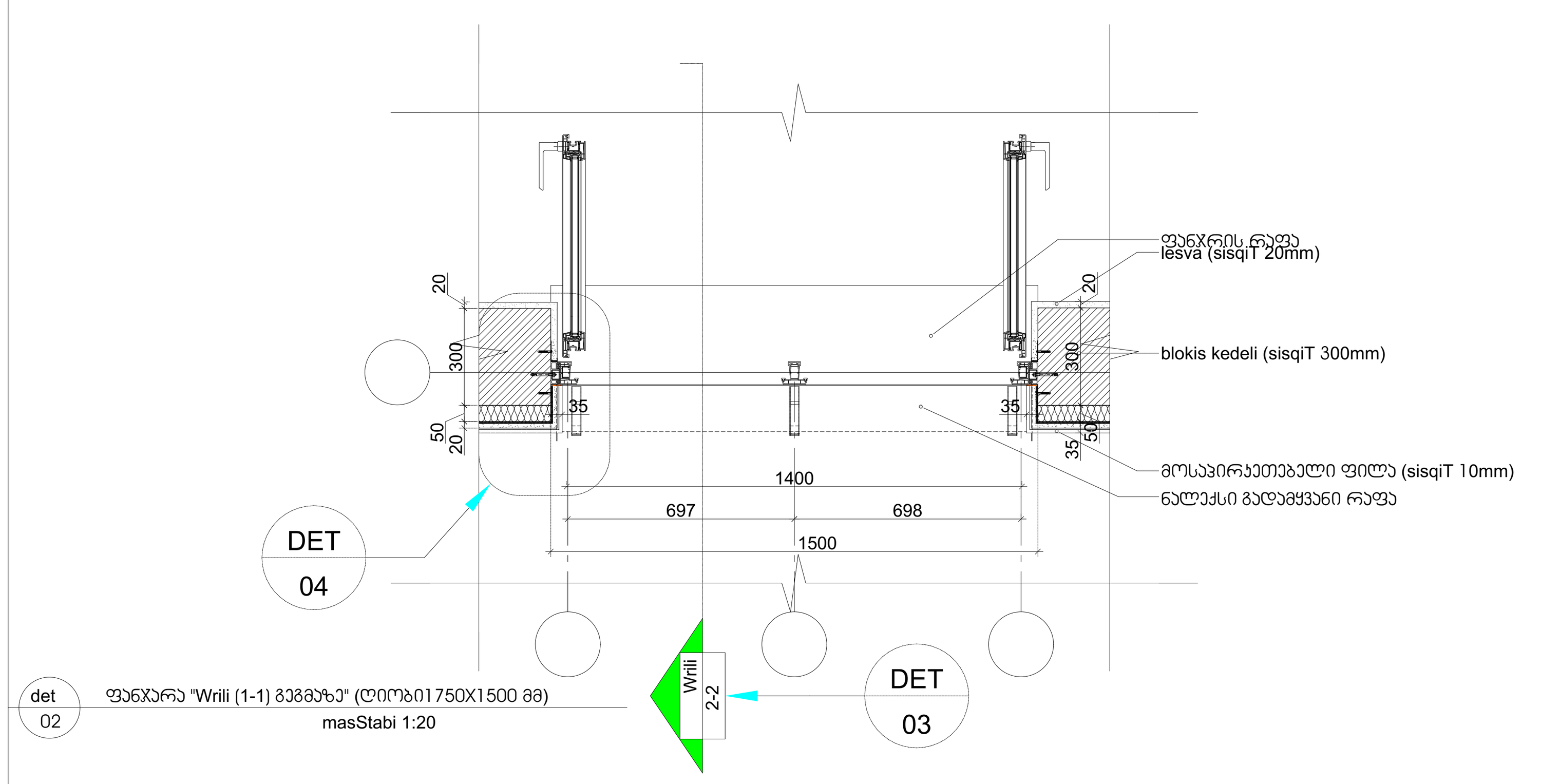

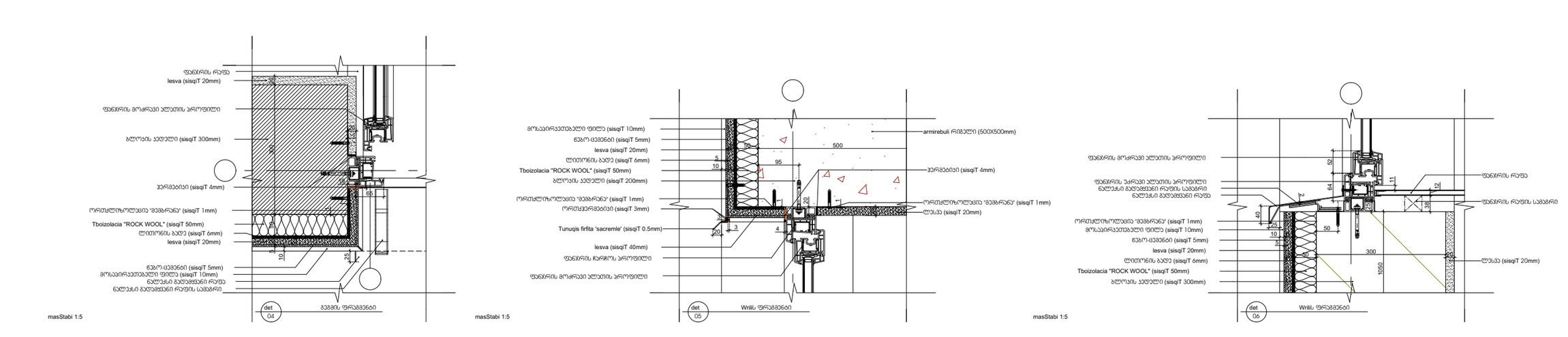

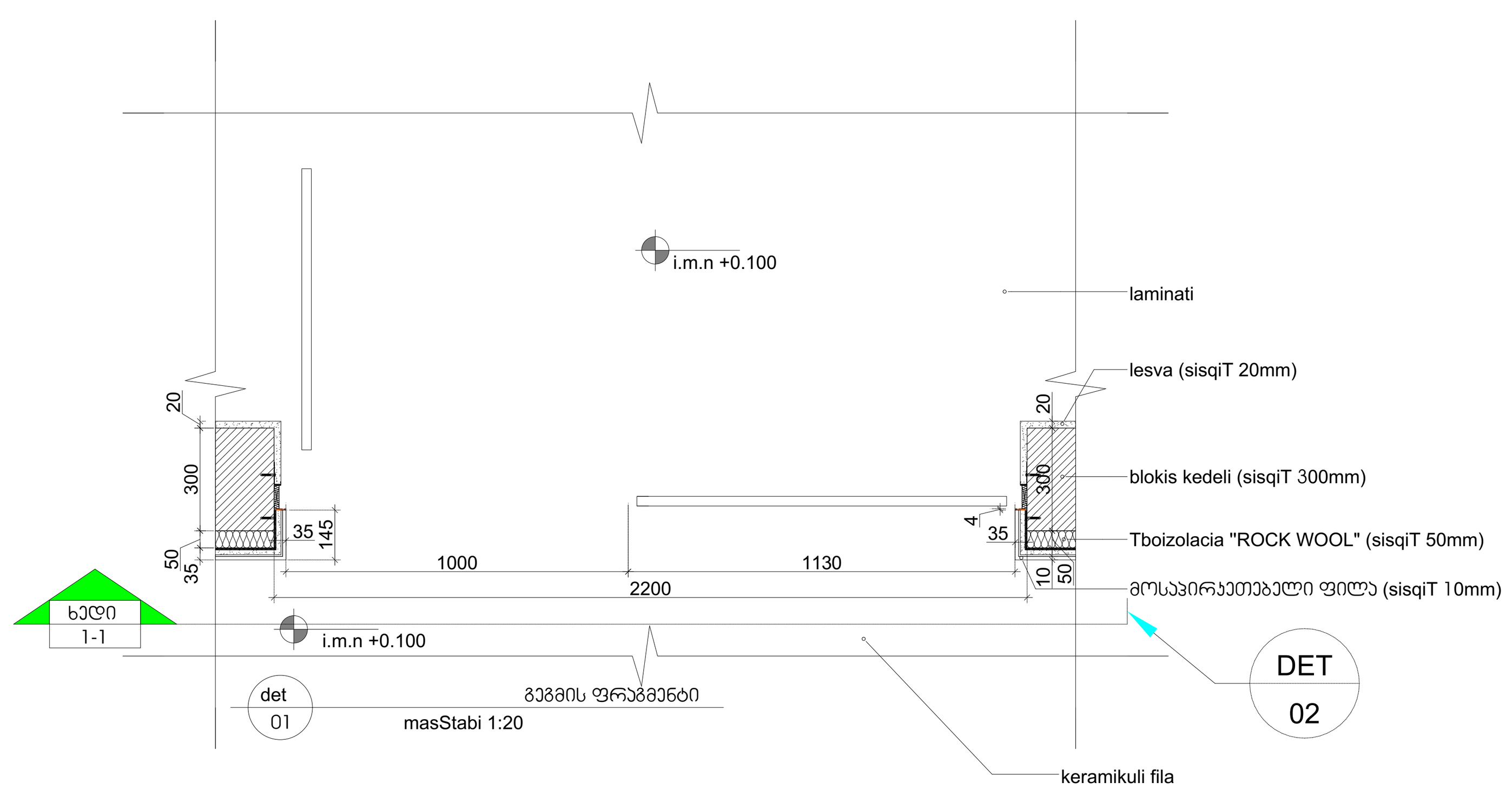

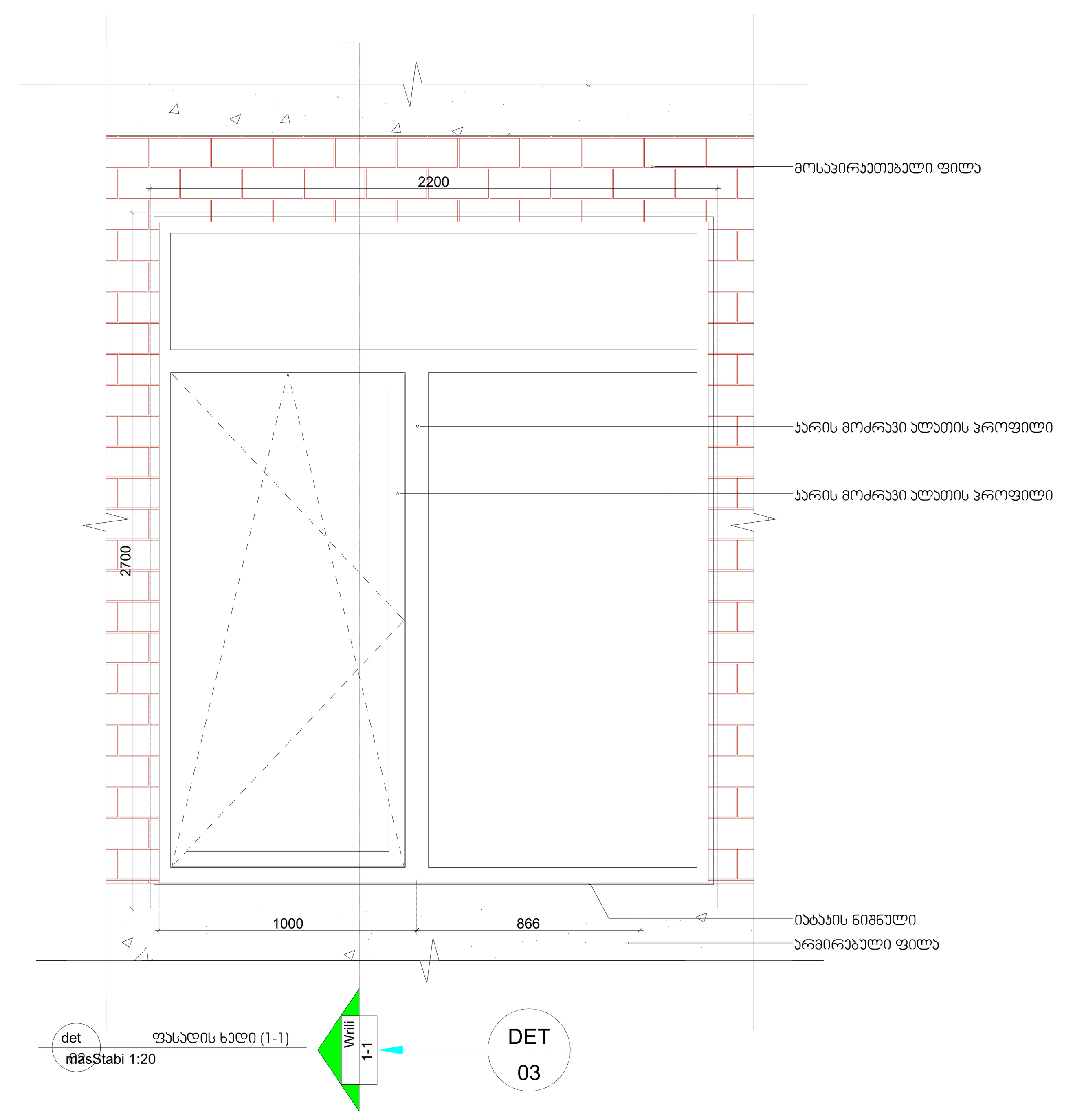

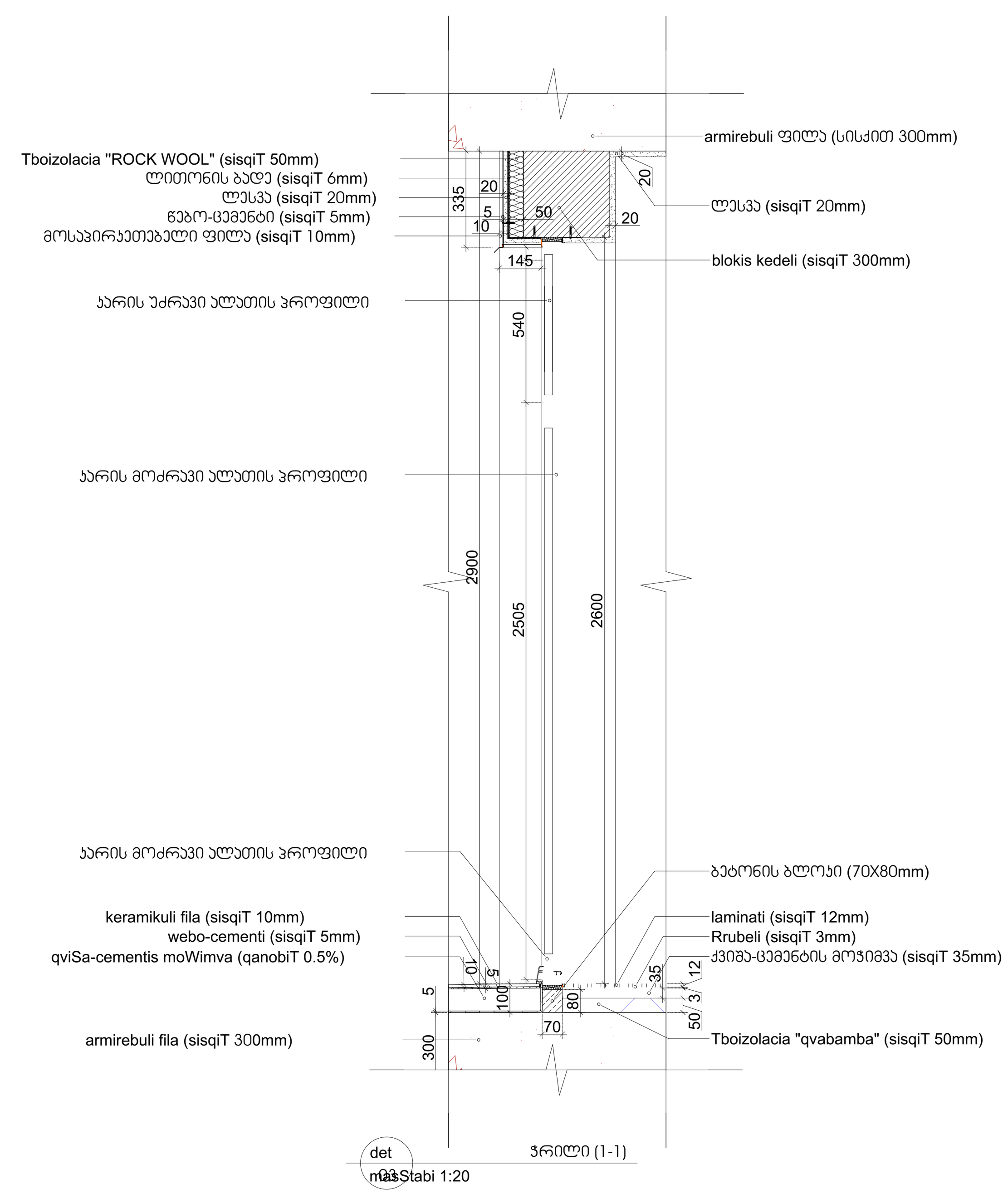

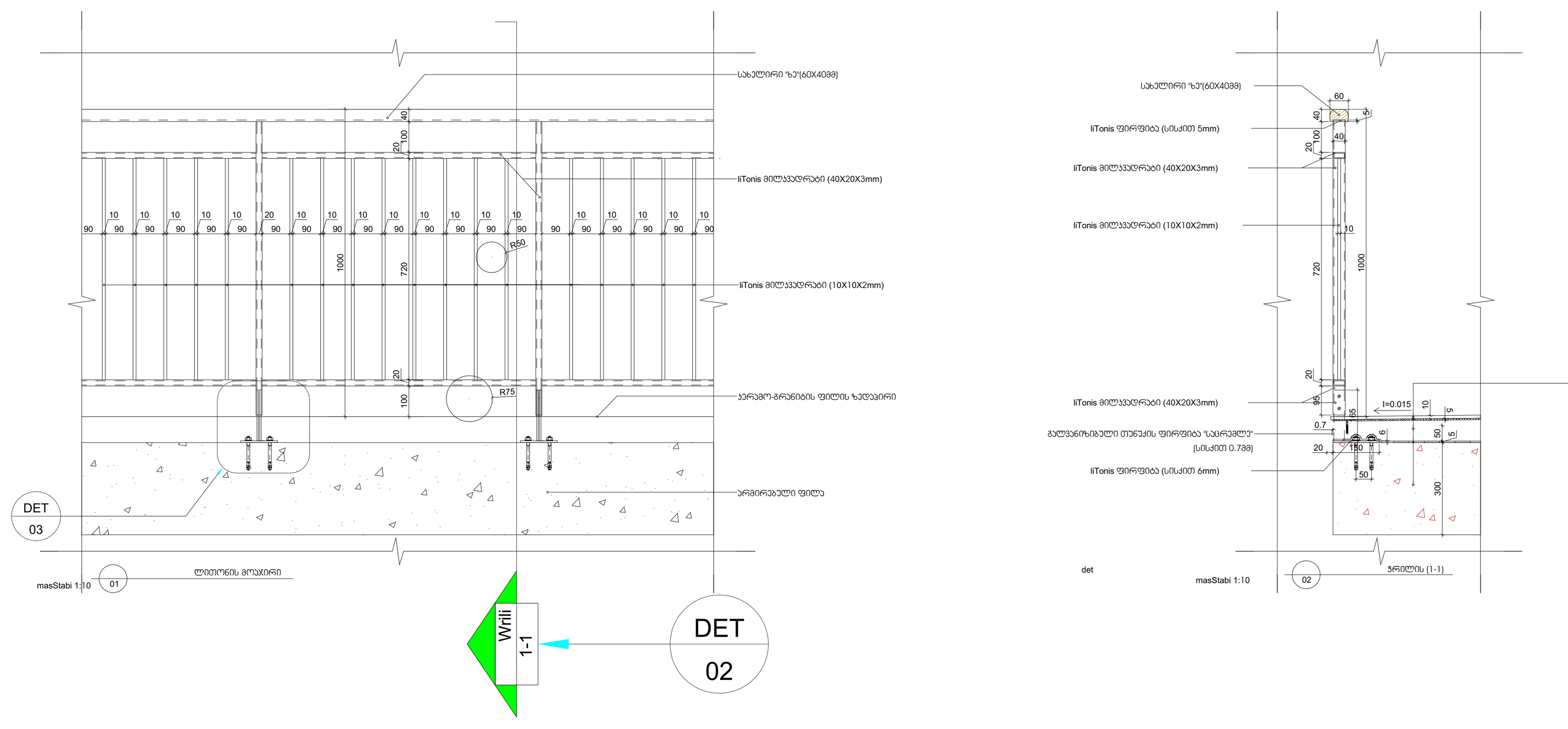

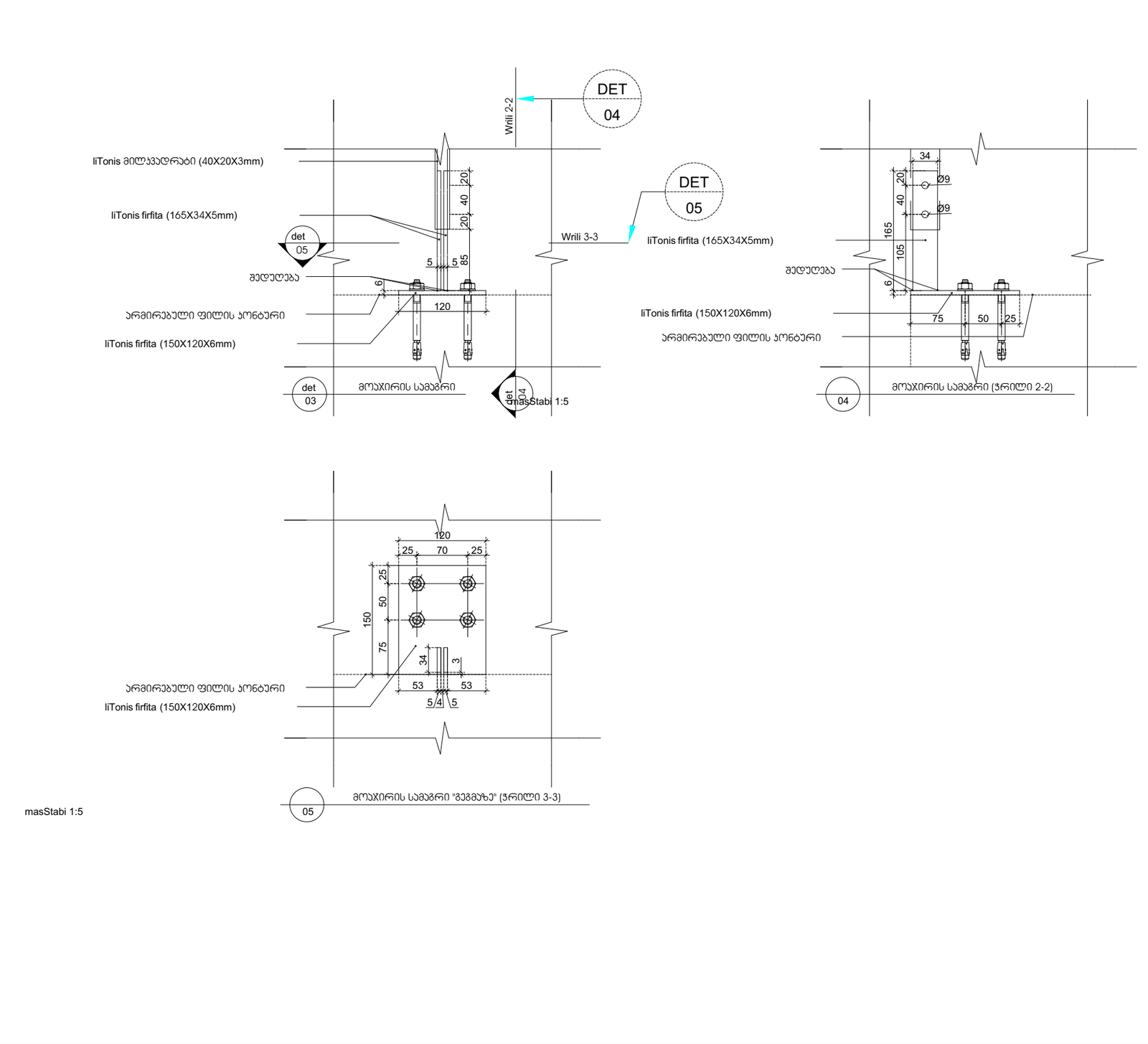

მისაწვდომობის გეგმა

ობიექტი

მრავალფუნქციური საცხოვრებელი კომპლექსი

მისამართი

თბილისი
გორგასლის ქუჩა N40
ს.კ. 01.18.09.005.024

არქიტექტორი

ლ. ოქროპირიძე

კონსტრუქტორი

ზ. კიზირია

ექსპლიკაცია

პირობითი ნიშნები

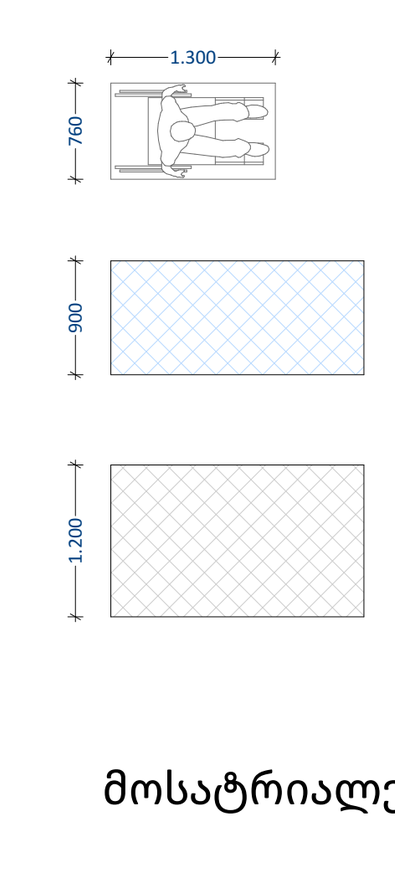

მისაწვდომი სვლაგზი

მისაწვდომი სვლაგზი

მოსატრიალებელი სივრცეები

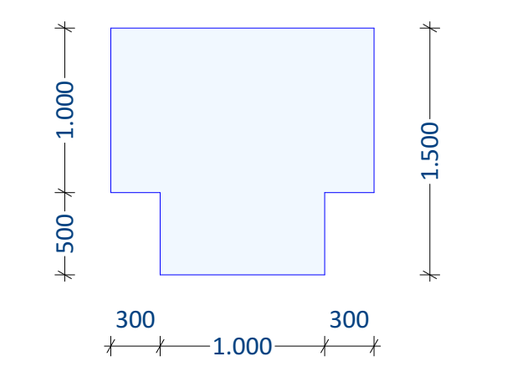

ვარიანტი 3

კარის წინ თავისუფალი სივრცე

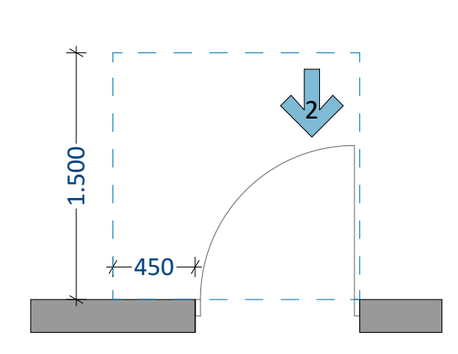

თავისუფალი სივრცე კართან მანევრირებისათვი ანჯამიანი კარი
წინიდან მისაწვდომი - გამოწევით გაღება

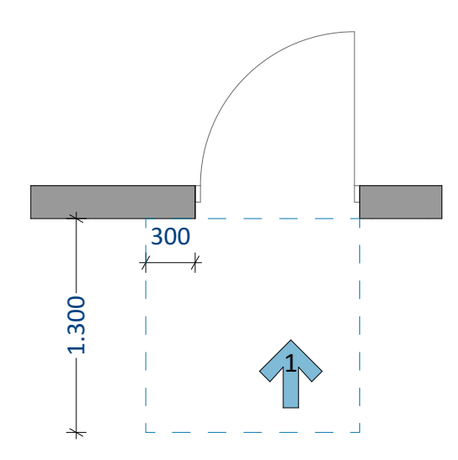

თავისუფალი სივრცე კართან მანევრირებისათვი ანჯამიანი კარი
წინიდან მისაწვდომი - მიწოლით გაღება

შენიშვნები

1. ნახაზი მომზადებული მისაწვდომობის სტანდარტების მიხედვით.

2. ზომები მოცემულია მილიმეტრებში.

3. იატაკის ზედაპირები მოეწყობა ისე, რომ იქნება მდგრადი, მყარი და არასრიალა.

4. განათების სამართავები ელექტრო გამანაწილებლები ელექტრო ჩამრთველები და დენსართები ტემპერატურის მარეგულირებლები მოწყობილობების სამართავები წყალსადენი სისტემის მოწყობილობების მარეგულირებლები და დამცავი და ორმხრივი საკომუნიკაციო სისტემების სამართავები "ა" ტიპის ერთეულში მოეწყობა სტანდარტის 309-ე ქვეთავის შესაბამისად.

5. სინათლის ჩამრთველები ელექტრო ჩამრთველები დენსართები ტემპერატურის მარეგულირებლები ელექტრო გამანაწილებლები და უსაფრთხოების ან შიდასაკომუნიკაციო სისტემების სამართავები "ბ" ტიპის ერთეულებში მოეწყობა სტანდარტის 309.2 და 1104.1.1 ქვეთავების მიხედვით.

ნახაზი

1

ფურცლის ზომა

A1 (841X594mm)

მასშტაბი

1:100

ფურცლის ნომერი

A.06

თბილისი 2021 წ.

תוכנית פרטים מנחים לדרכים

מס' גיליון
01

שם הגיליון/שרטוט
פרטים מנחים לדרכים

מספר גיליון
1

שם הפרויקט
תכנית מתאר לשכונת גבעת הזיתים

מס' תיק
01.18.09.005.024

קנה מידה
1:100

שלב
תכנית מתאר

מהנדס הפרויקט
ש. מזרחי

עורך
ב. גולדשטיין

מקור מפה
מדידה מצולמת מאוויר, נובמבר 2021

מקור נתוני תשתיות
תאגיד המים והביוב המקומי

הערות
1. כל המידות בסנטימטרים אלא אם צוין אחרת.
2. יש לתאם את מיקום הפרטים עם מהנדס הפרויקט לפני ביצוע.
3. הפרטים מבוססים על תקן הדרכים הארצי ועל הנחיות משרד התחבורה.
4. כל הפרטים כפופים לאישור הרשות המקומית ולתיאום עם כל בעלי התשתיות.

מספר גרסה
A.06

תאריך
מרץ 2021

תוכן העניינים

1 — חתך טיפוסי ברחוב ראשי עם מדרכה משולבת ונתיב אופניים
2 — חתך טיפוסי ברחוב מקומי עם מדרכה נמוכה
3 — פרט מעבר חציה מוגבה עם מפלס אחיד
4 — פרט מעבר חציה מוגבה עם מפלס אחיד
5 — פרט מעבר חציה מוגבה עם מפלס אחיד
6 — פרט מעבר חציה מוגבה עם מפלס אחיד
7 — פרט מעבר חציה מוגבה עם מפלס אחיד
8 — פרט מעבר חציה מוגבה עם מפלס אחיד
9 — פרט מעבר חציה מוגבה עם מפלס אחיד
10 — פרט מעבר חציה מוגבה עם מפלס אחיד
11 — פרט מעבר חציה מוגבה עם מפלס אחיד

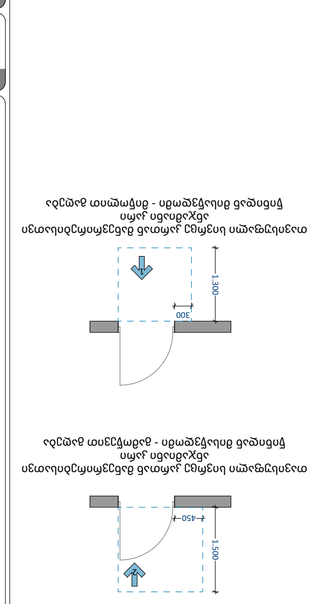

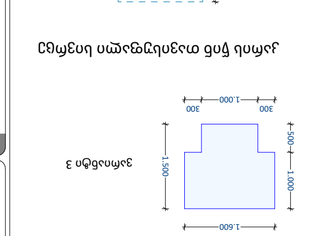



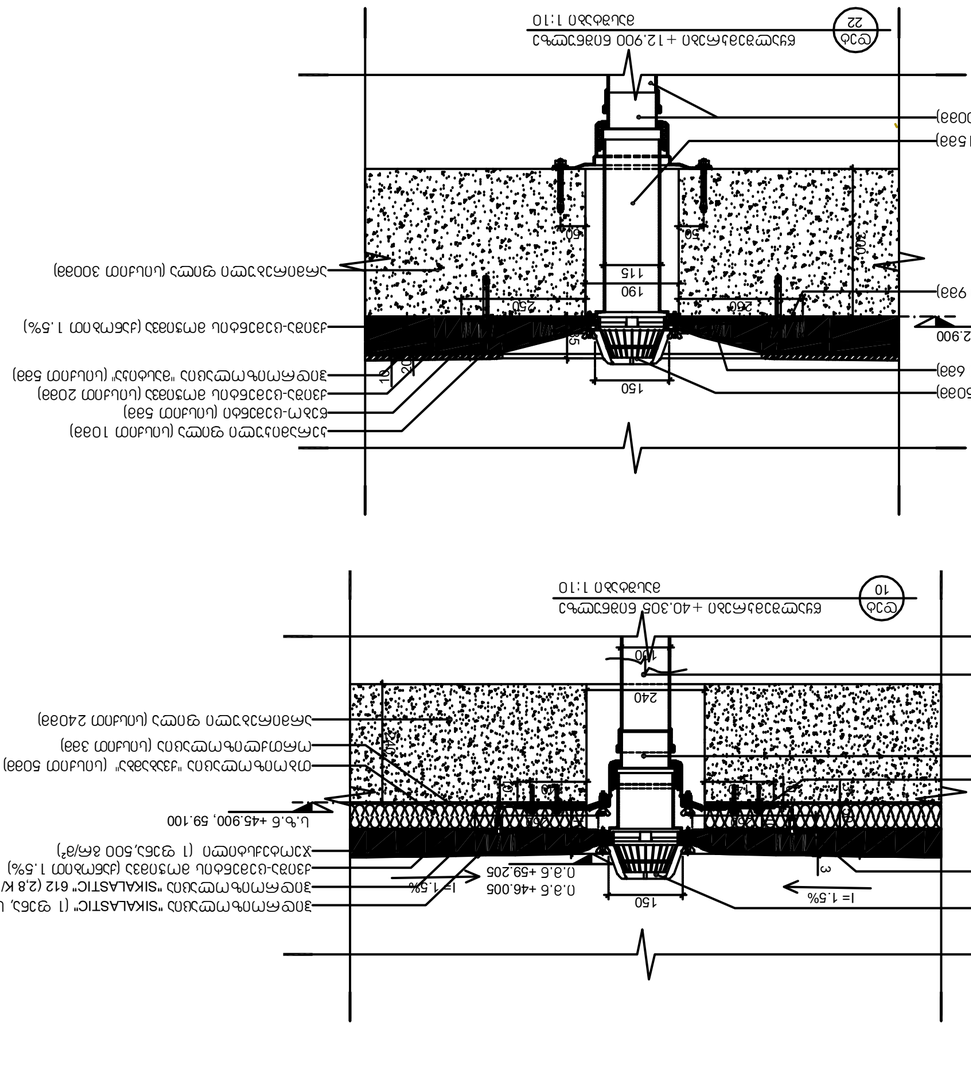

ფასადის ელემენტები

ელემენტი №1

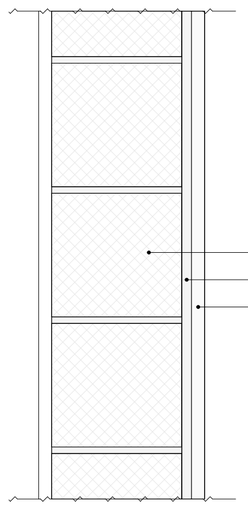

ელემენტი №2

ელემენტი №3

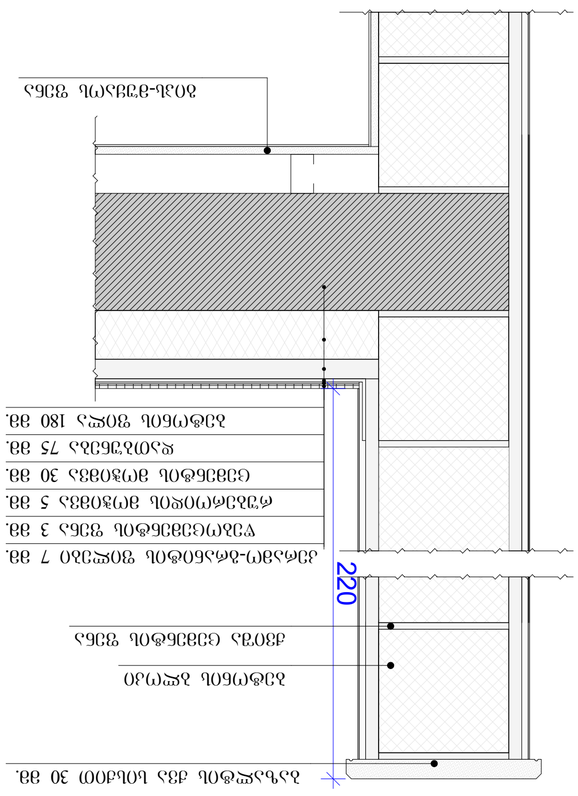

ფასადის ელემენტი ბეტონის ხვრელით და ალუმინის ჯაჭვით. ჯამი 2 სმ.



ფასადის ელემენტი ბეტონის ხვრელით და ალუმინის ჯაჭვით. ჯამი 2 სმ.



ფასადის ელემენტი ბეტონის ხვრელით და ალუმინის ჯაჭვით. ჯამი 2 სმ.

ფასადის ელემენტი ალუმინის ჯაჭვით და ალუმინის ფირფიტით. ჯამი 2 სმ.

ფასადის ელემენტი ალუმინის ჯაჭვით. ჯამი 2 სმ.

ფასადის ელემენტი ალუმინის ჯაჭვით. ჯამი 2 სმ.

ფასადის ელემენტი ალუმინის ჯაჭვით. ჯამი 2 სმ.

ფასადის ელევაცია

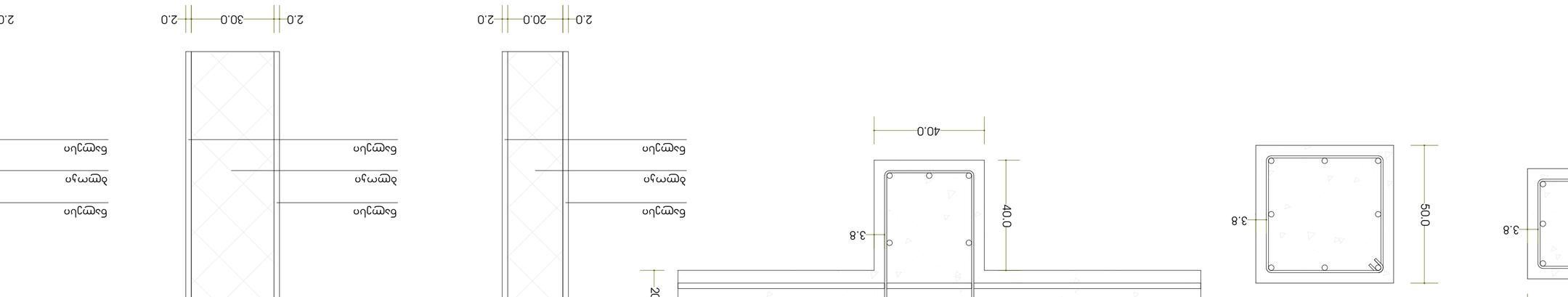

ობიექტი	ფასადის ელემენტები
შემსრულებელი	ტექნიკური უნივერსიტეტი
	ფაკულტეტი
	დეპარტამენტი
ხელმძღვანელი	
სტუდენტი	
ფასადის ელემენტები	
ფასადის ელემენტები	
ფასადის ელემენტები

ნიშანი პიქტოგრამებით, ამობურცული ნიშნებით და ბრაილით განთავსდება მისაწვდომ ტუალეტებთან კარის მომიჯნავედ

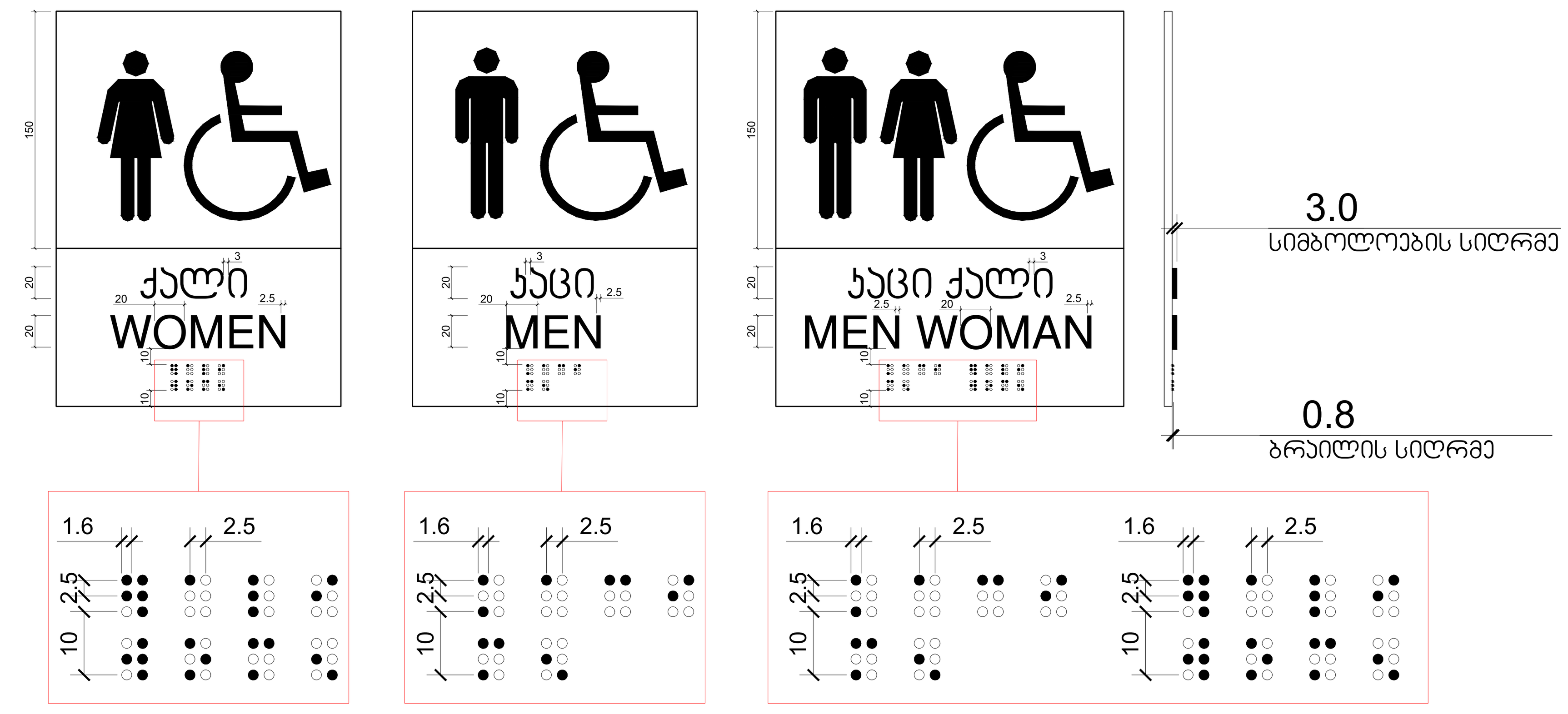

ორმხრივი კავშირის გამოყენების წესები, ნიშანი უნდა გაიკრას თავშესაფრის ფართობებთან

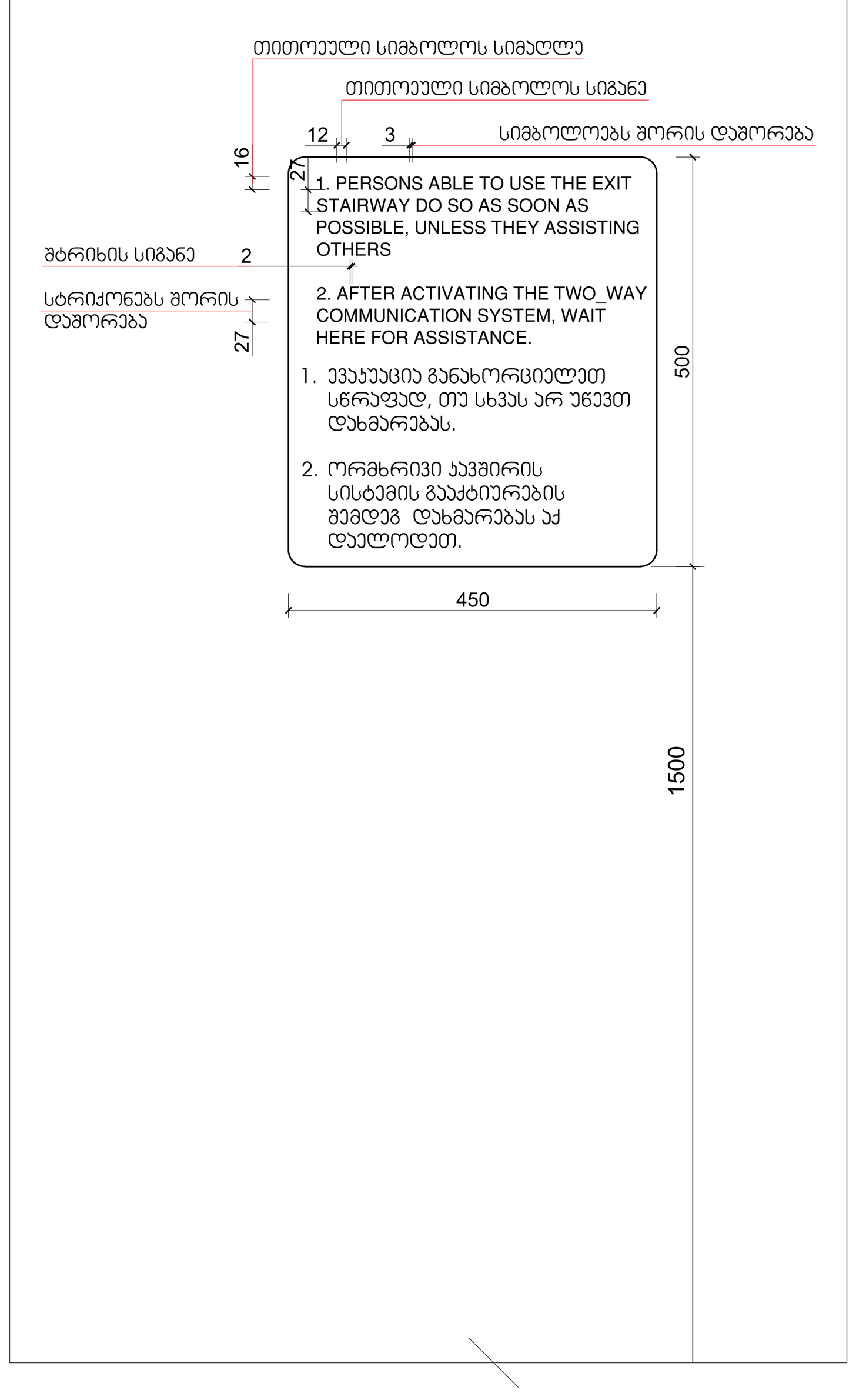

გზა-კიბის ამოსაცნობის ნიშანი, გზა-კიბის საზღვრებში, დერეფანში გამავალი კარის საკეტის მომიჯნავედ

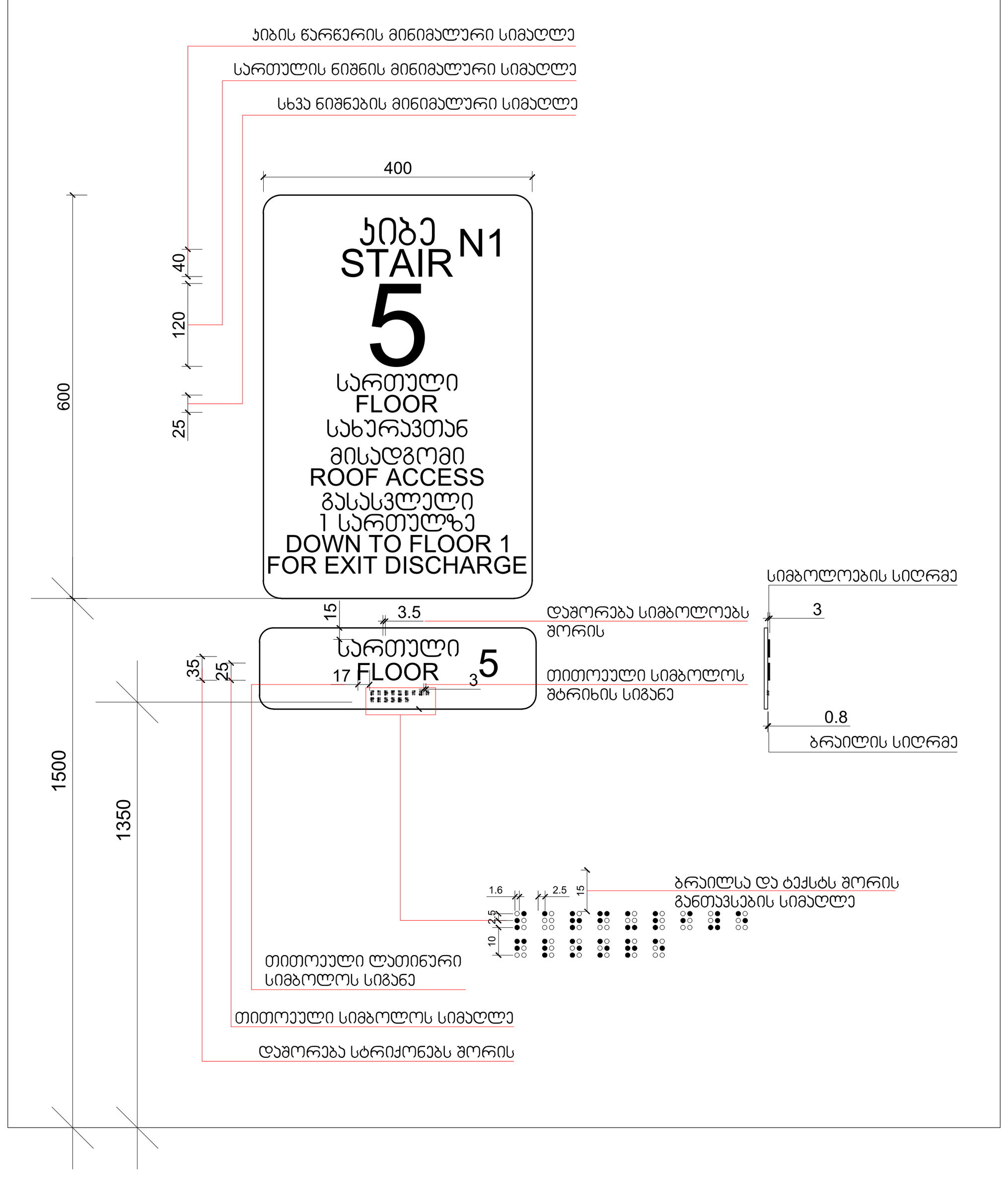

ნიშანი ამობურცული სიმბოლოებით და ბრაილით გზა-კიბის შესასვლელთან და გარეთ გამავალ ყველა კართან

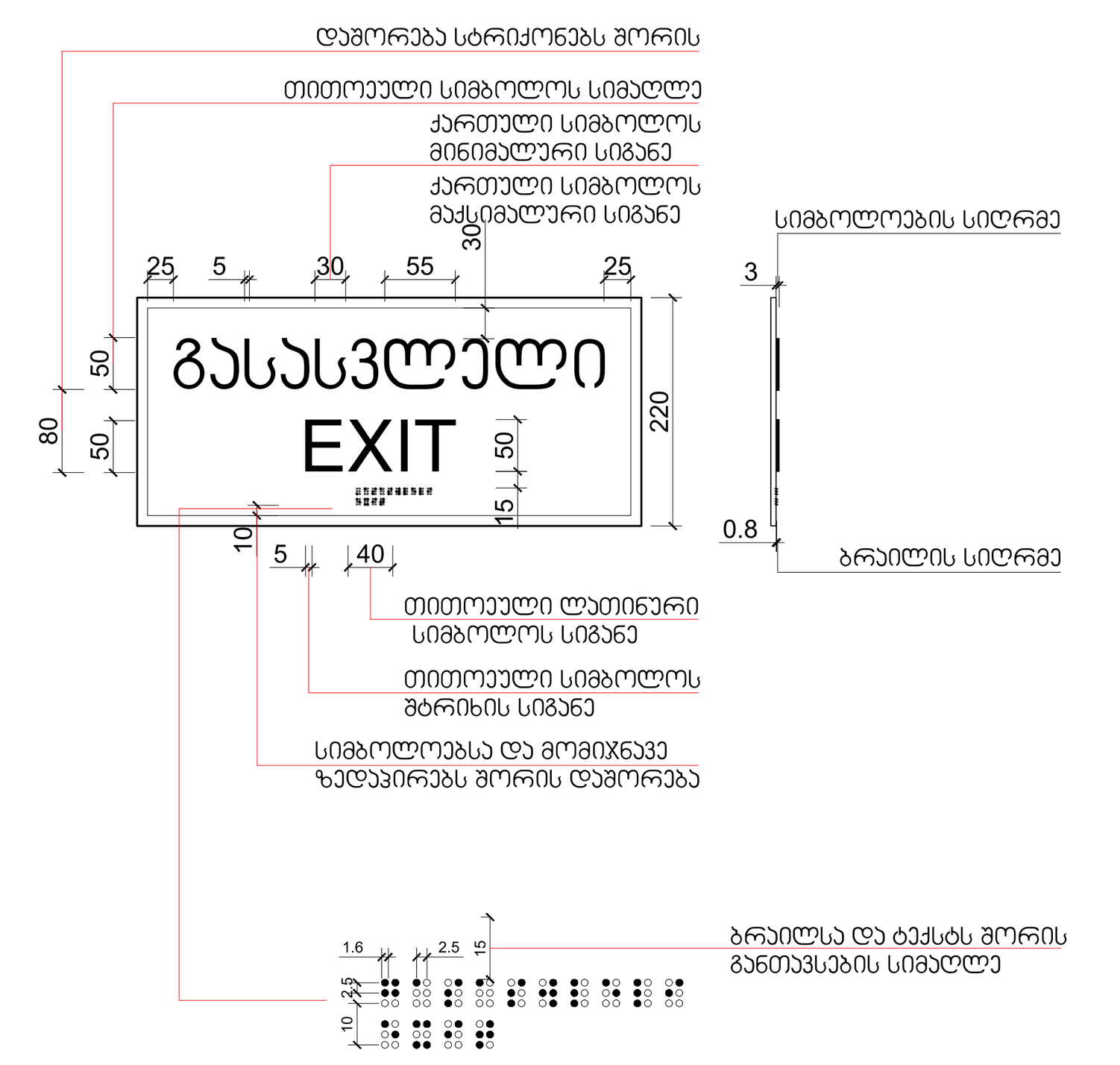

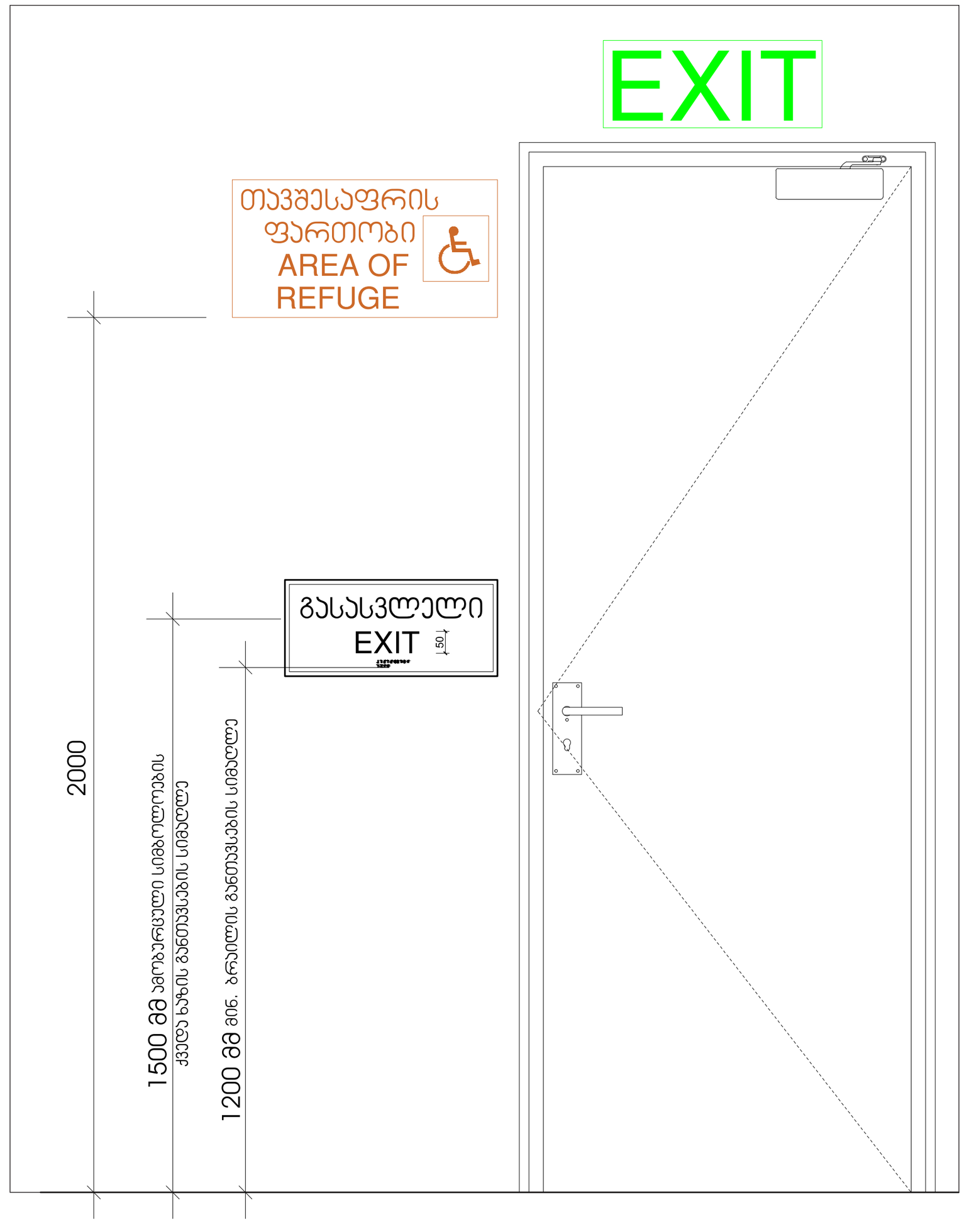

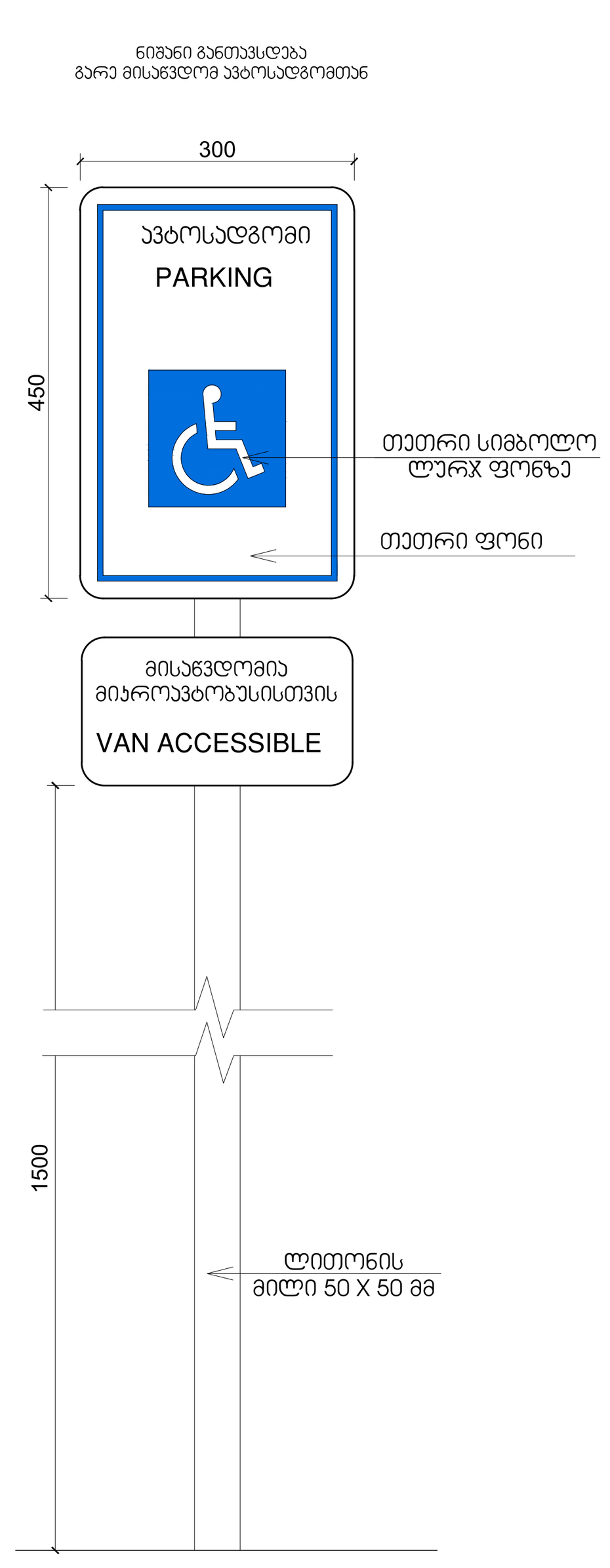

განათებული ნიშანი თავშესაფრის ფართობთან მიმავალ კართან

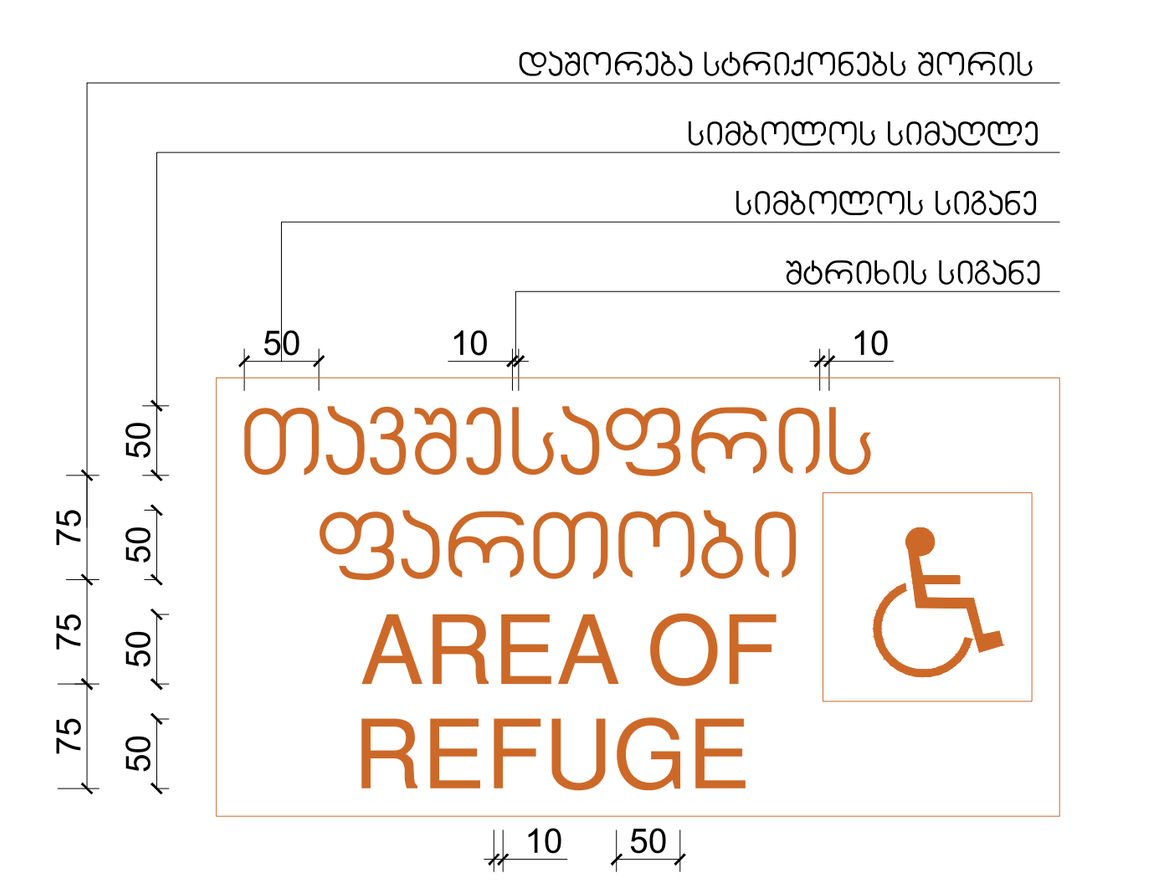

გასასვლელის განათებული ნიშანი

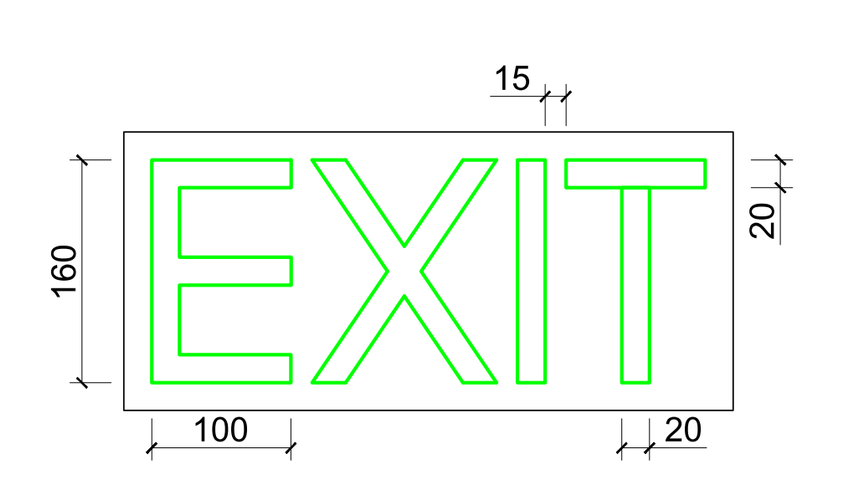

ნიშანი განთავსდება ლიფტის გამოსაძახებელ ღილაკთან



პირობითი ნიშნები

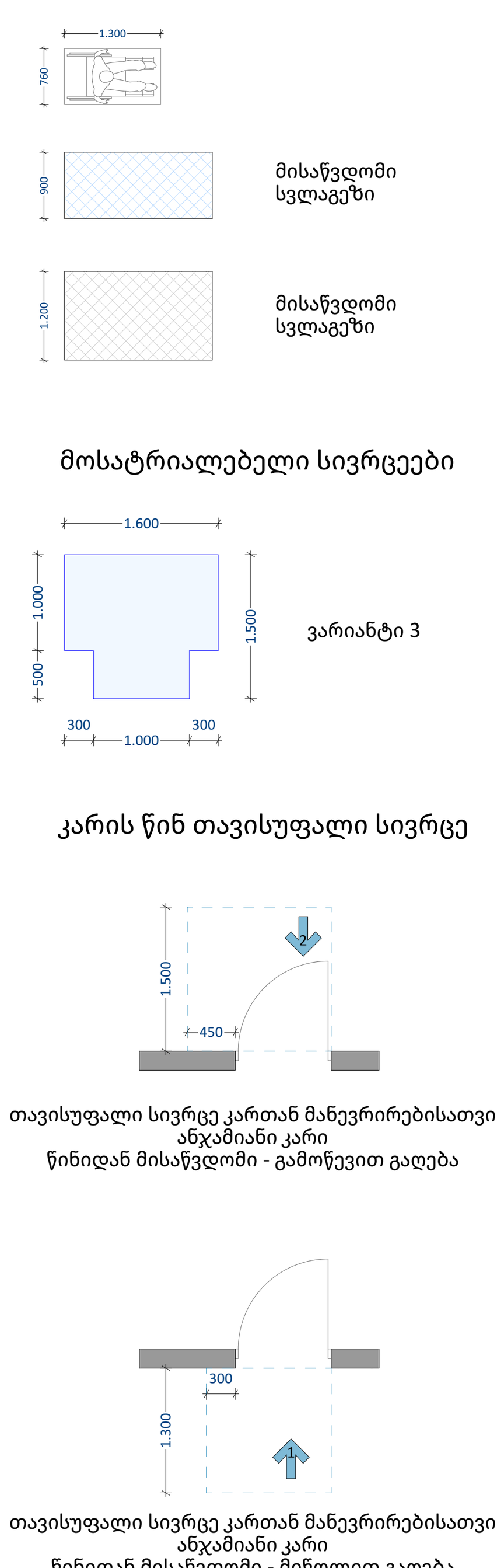

მისაწვდომი სვლაგეზი

მისაწვდომი სვლაგეზი

მოსატრიალებელი სივრცეები

ვარიანტი 3

კარის წინ თავისუფალი სივრცე

თავისუფალი სივრცე კართან მანევრირებისათვი
ანჯამიანი კარი
წინიდან მისაწვდომი - გამოწევით გაღება

თავისუფალი სივრცე კართან მანევრირებისათვი
ანჯამიანი კარი
წინიდან მისაწვდომი - მიწოლით გაღება

მისაწვდომობის გეგმა

ობიექტი

მრავალფუნქციური საცხოვრებელი კომპლექსი

მისამართი

თბილისი
გორგასლის ქუჩა N40
ს.კ. 01.18.09.005.024

არქიტექტორი

ლ. ოქროპირიძე

კონსტრუქტორი

ზ. კიზირია

ექსპლიკაცია

შენიშვნები

1. ნახაზი მომზადებული მისაწვდომობის სტანდარტების მიხედვით.

2. ზომები მოცემულია მილიმეტრებში.

3. იატაკის ზედაპირები მოეწყობა ისე, რომ იქნება მდგრადი, მყარი და არასრიალა.

4. განათების სამართავები ელექტრო გამანაწილებლები ელექტრო ჩამრთველები და დენსართები ტემპერატურის მარეგულირებლები მოწყობილობების სამართავები წყალსადენი სისტემის მოწყობილობების მარეგულირებლები და დამცავი და ორმხრივი საკომუნიკაციო სისტემების სამართავები "ა" ტიპის ერთეულში მოეწყობა სტანდარტის 309-ე ქვეთავის შესაბამისად.

5. სინათლის ჩამრთველები ელექტრო ჩამრთველები დენსართები ტემპერატურის მარეგულირებლები ელექტრო გამანაწილებლები და უსაფრთხოების ან შიდასაკომუნიკაციო სისტემების სამართავები "ბ" ტიპის ერთეულებში მოეწყობა სტანდარტის 309.2 და 1104.1.1 ქვეთავების მიხედვით.

ნახაზი

ფურცლის ზომა

A1 (841X594mm)

მასშტაბი

1:100

ფურცლის ნომერი

A.06

თბილისი 2021 წ.

ეტაპობრივი მშენებლობის გეგმა

ობიექტი
ორსართულიანი ოჯახური სახლის
სამშენებლო ნაკვეთი

მისამართი
ბ. ყანჩაველის ქუჩა N40
ს.კ. 01.18.09.005.024

ობიექტის ტიპი
ერთსართულიანი ნაწილობრივ სარდაფიანი

ტექნიკური ზედამხედველი
ლ. ფირცხალავა

პროექტის ავტორი
ნ. ბერიძე

ეტაპები

№	ეტაპის დასახელება	ხანგრძლივობა
1	მიწის სამუშაოები	2 კვ.
2	საძირკვლის ბეტონირება	3 კვ.
3	სარდაფის კედლების აგება	4 კვ.
4	სარდაფის გადახურვა	2 კვ.
5	პირველი სართულის კედლები	5 კვ.
6	სახურავის კონსტრუქცია	3 კვ.
7	სახურავის გადახურვა	2 კვ.
8	ფანჯრების მონტაჟი	1 კვ.
9	სახლის შიდა სამუშაოები	6 კვ.
10	ფასადის მოპირკეთება	4 კვ.
11	ელექტრო და სანტექნიკური სისტემები	3 კვ.
12	ეზოს კეთილმოწყობა	2 კვ.

ტექნიკური ზედამხედველის ხელმოწერა
ლ. ფირცხალავა

დამკვეთის ხელმოწერა
ნ. ბერიძე

შენიშვნები

1. ნებისმიერი ცვლილება ეტაპების თანმიმდევრობაში ან ხანგრძლივობაში უნდა შეთანხმდეს ავტორთან.
2. ზამთრის პერიოდში ბეტონირების ჩატარება დამატებითი ზომების მიღებით.
3. ეტაპის დასრულების თარიღი ითვლება მიღება-ჩაბარების აქტის ხელმოწერის დღედ.
4. ამ ეტაპობრივი მშენებლობის პროექტის ნებისმიერი ნაწილის გამოყენება ავტორის წერილობითი ნებართვის გარეშე აკრძალულია.

თბილისი 2021 წ.

ეტაპობრივი მშენებლობის სქემა

ოთახში შესასვლელი კარის ღიობის გარე კედლის ფრაგმენტი - ბათუმის ტიპის ქვიშაქვის ბლოკებით ნაგები, ცემენტ-ქვიშის ხსნარით შელესილი, ფასადის საღებავით შეღებილი



ოთახში შესასვლელი კარის ღიობის ზედა ნაწილი - ბათუმის ტიპის ქვიშაქვის ბლოკებით ნაგები თაღოვანი ანჯამა



ოთახში შესასვლელი კარის ღიობის ქვედა ნაწილი

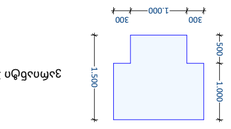

ბათუმის ტიპის ქვიშაქვის ბლოკი



ბათუმის ტიპის ქვიშაქვის ბლოკი

ნახაზის დასახელება
ბათუმის ტიპის ქვიშაქვის ბლოკებით ნაგები ოთახში შესასვლელი კარის ღიობის ფრაგმენტი

მასშტაბი
1:100

ფურცლის ნომერი
A.06

ფურცლების რაოდენობა
A1 (841X594mm)

ნახატები

შენიშვნები

1. ნახატი ითვალისწინებს ბათუმის ტიპის ქვიშაქვის ბლოკების ნაგებობის ფრაგმენტის აღდგენას.
2. ზომები მილიმეტრებშია მითითებული.
3. ნაგები ბლოკების ზედაპირი დამუშავებულია ხელით, ნაკეთობის ხასიათის შესაბამისად.
4. ამ ნახატის ნებისმიერი ნაწილის გამოყენება ავტორის წერილობითი ნებართვის გარეშე აკრძალულია.

