


# საცხოვრებელი სახლის პროექტი

TASHUB

ქ. თბილისი, ქუჩა ბოლო აღმართი, № 8
(ს.კ. 01.15.05.088.001)

ბინა
ს/ს : 406265410
მის: ჯრწანისის ქ. №26

| თანამდებობა | გვარი | ხელმოწერა |
|---|---|---|
| მთ.დირექტორი | ს.გიორგაია | |
| მთ. არქიტექტორი | თ. მერკვანიძე | |
| თანაავტორები | მ.ლორბანიძე<br>ა.მერკვანიძე | |
| | | |

დამკვეთი
ქალაქ თბილისის მუნიციპალიტეტის მერია
საიდ.კოდი:204521794

პირობითი აღნიშვნები
საპროექტო საზღვარი
განაშენიანების რეგულირების ხაზი

ნახაზის სახელწოდება

| მასშტაბი | ფორმატი | თარიღი |
|---|---|---|
| 1:100 | | 2022 წ. |
| ფურცელი | ნიმუში | |
| | | |

0 12.5 25 50

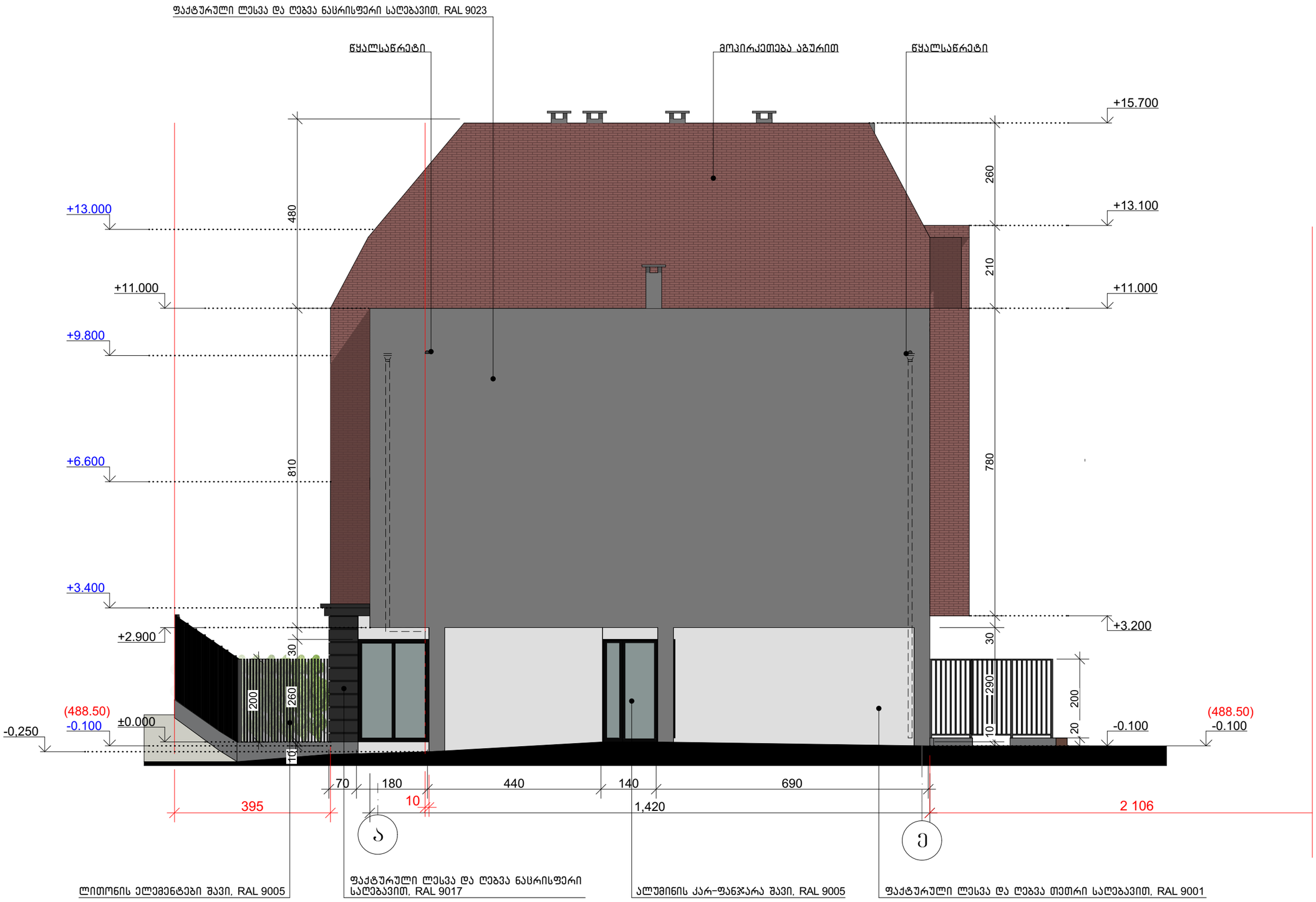


# საცხოვრებელი სახლის პროექტი

TASHUB

ქ. თბილისი, ქუჩა ბოლო აღმართი, № 8
(ს.კ. 01.15.05.088.001)

ობიექტი
ს/ს : 406265410
მის: ჯრწანისის ქ. №26

| თანამდებობა | გვარი | ხელმოწერა |
|---|---|---|
| მთავარი არქიტექტორი | ს.გიორგაია | |
| მთ. არქიტექტორი | თ. მურვანიძე | |
| თანაავტორები | მ.ლორბანიძე<br>ა.მურვანიძე | |
| | | |

დამკვეთი
ქალაქ თბილისის მუნიციპალიტეტის მერია
საიდ.კოდი:204521794

პირობითი აღნიშვნები

საკადასტრო საზღვარი

განაშენიანების რეგულირების ხაზი

ნახაზის სახელწოდება

| მასშტაბი | ფორმატი | თარიღი |
|---|---|---|
| 1:100 | | 2022 წ. |
| ფურცელი | ნიშნული | |
| | | |

0 12.5 25 50

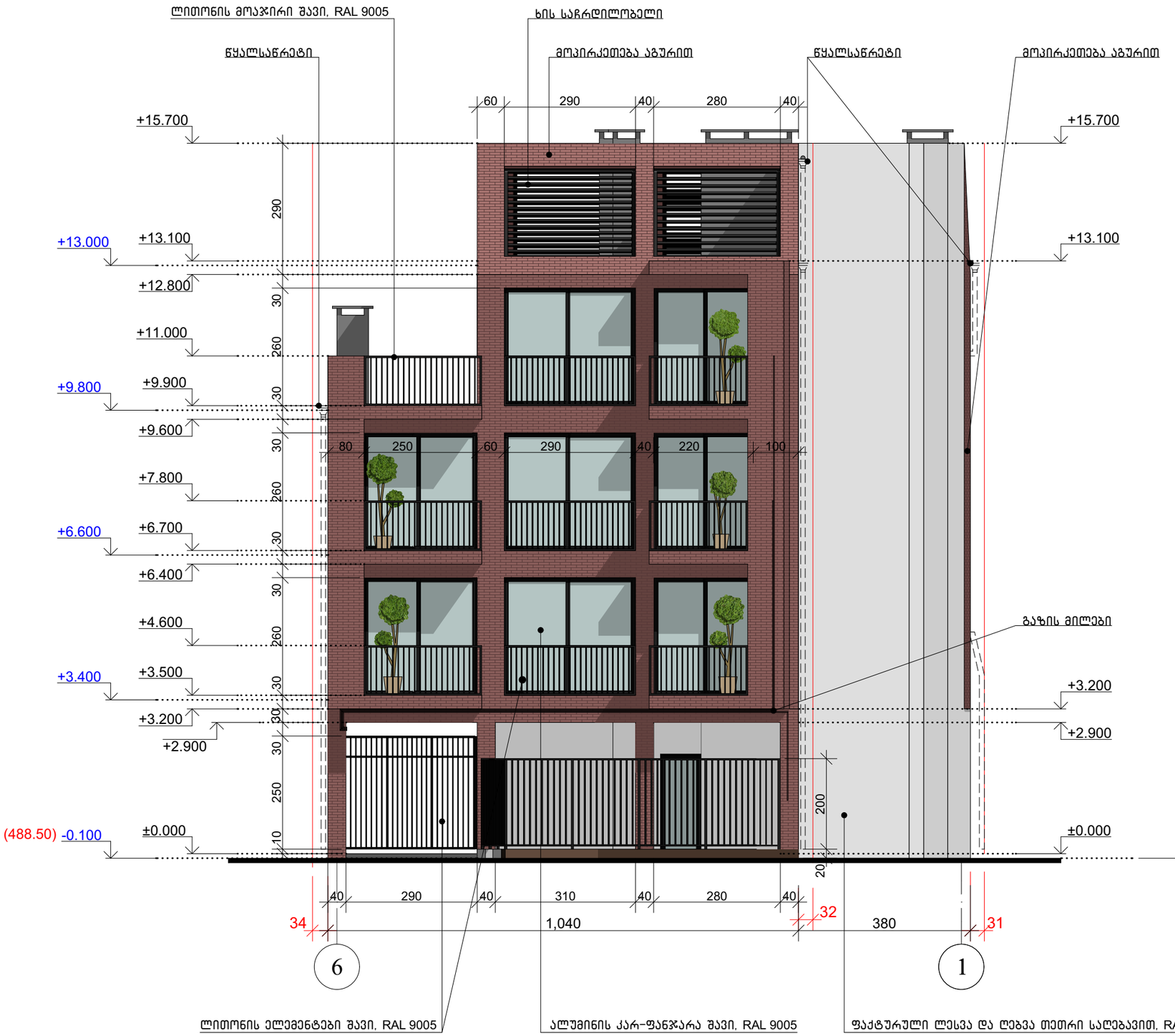


საცხოვრებელი სახლის პროექტი

TASHUB

ქ. თბილისი, ქუჩა ბოლო აღმართი, № 8
(ს.კ. 01.15.05.088.001)

ბინა
ს/ბ : 406265410
მის: ჯრწანისის ქ. №26

| თანამდებობა | გვარი | ხელმოწერა |
|---|---|---|
| მთავარი არქიტექტორი | ს.გიორგაია | |
| მთ. არქიტექტორი | თ. მურვანიძე | |
| თანაავტორები | მ.ლობჟანიძე<br>ა.მურვანიძე | |
| | | |

დამკვეთი

ქალაქ თბილისის მუნიციპალიტეტის მერია
საიდ.კოდი:204521794

პირობითი აღნიშვნები

საპროექტო საზღვარი

განაშენიანების რეგულირების ხაზი

ნახაზის სახელწოდება

| მასშტაბი | ფორმატი | თარიღი |
|---|---|---|
| 1:100 | | 2022 წ. |
| ფერცელი | ნიშნული | |
| | | |

0 12.5 25 50

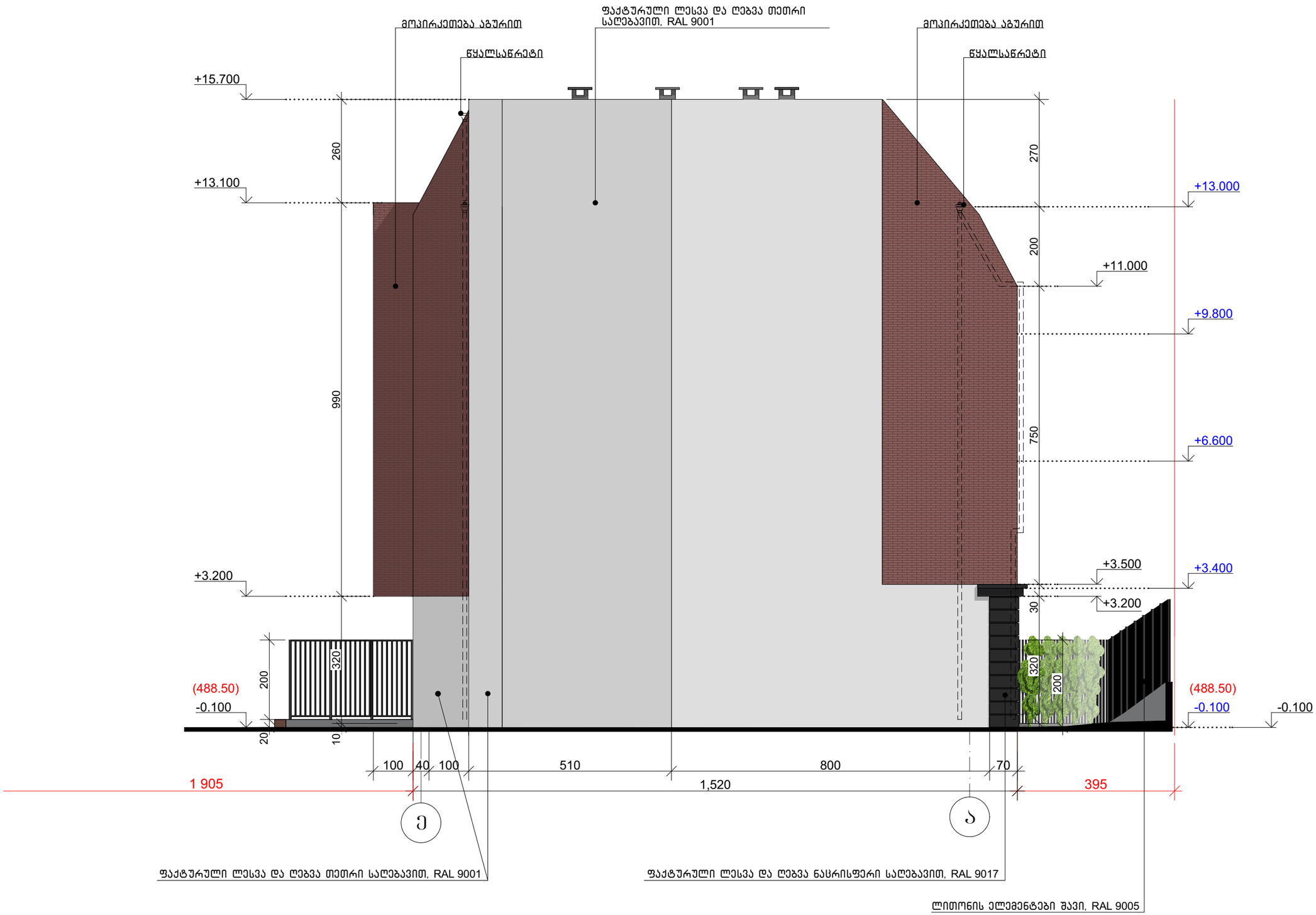


# საცხოვრებელი სახლის პროექტი

TASHUB

ქ. თბილისი, ჯუჩა ბოლო აღმართი, № 8
(ს.კ. 01.15.05.088.001)

ობიექტი
ს/ა : 406265410
მის: ჭრწანისის ქ. №26

| თანამდებობა | გვარი | ხელმოწერა |
|---|---|---|
| მთ.დირექტორი | ს.გიორგაია | |
| მთ. არქიტექტორი | თ. მურვანიძე | |
| თანაავტორები | მ.ლოგვინიძე<br>ა.მურვანიძე | |
| | | |

დამკვეთი
ქალაქ თბილისის მუნიციპალიტეტის მერია
საიდ.კოდი:204521794

ეირობითი აღნიშვნები
საკადასტრო საზღვარი
განაშენიანების რეგულირების ხაზი

ნახაზის სახელწოდება

| მასშტაბი | ფორმატი | თარიღი |
|---|---|---|
| 1:100 | | 2022 წ. |
| ფურცელი | ნიშნული | |
| | | |

0 12.5 25 50




სასცხოვრებელი სახლის პროექტი

TASHUB

ქ. თბილისი, ქუჩა გოლო აღმაროი, № 8. (ს.კ. 01.15.05.088.001)

სს: 406265410
მის: ურბნისის ქ. №26

| | | |
|---|---|---|
| შემსრულებელი | დავითი | ხელმოწერა |
| ხელმძღვანელი | ს.ბერიაშვილი | |
| მთ. არქიტექტორი | თ. ჭეიშვილი | |
| ავტორი | მ. ლეონიძის ე.მელიქიშვილი | |

პროექტის დასახელება

ქალაქ თბილისის მენიმალურების, მერიის სარდ.პრედ:204521794

პროექტის ტერიტორია

საკუთარი სახლები

მიმდებარე ტერიტორიის საზღვარი

| მასშტაბი | ფორმატი | თარიღი |
|---|---|---|
| 1:100 | | 2022 წ. |
| ფურცელი | ნახატის | |

0 12.5 25 50