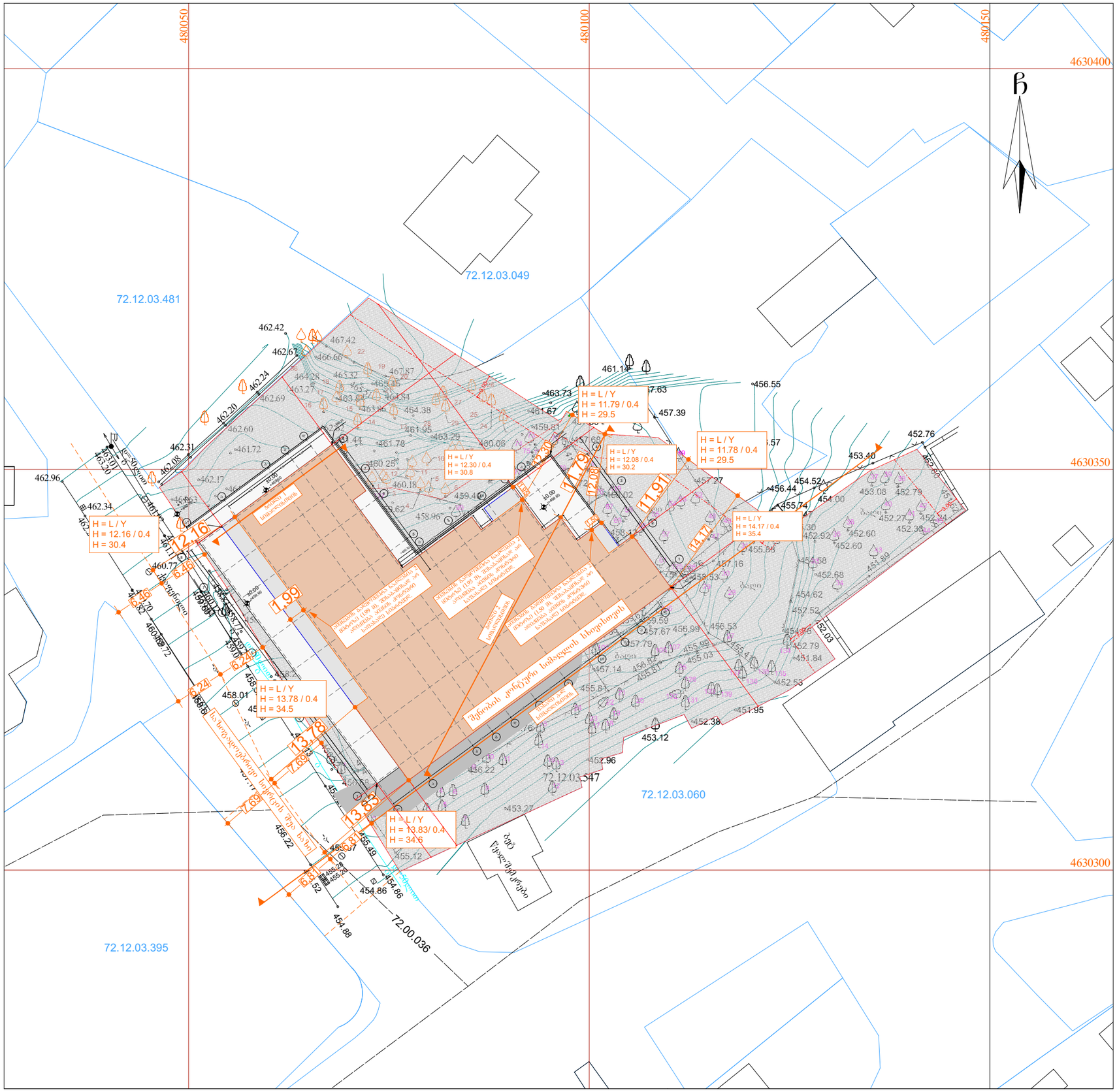
480050
480100
480150
4630400
4630350
4630300
72.12.03.049
72.12.03.481
72.12.03.060
72.12.03.547
72.12.03.395
72.00.036
H = L / Y
H = 12.16 / 0.4
H = 30.4
H = L / Y
H = 12.30 / 0.4
H = 30.8
H = L / Y
H = 11.79 / 0.4
H = 29.5
H = L / Y
H = 12.08 / 0.4
H = 30.2
H = L / Y
H = 11.78 / 0.4
H = 29.5
H = L / Y
H = 14.17 / 0.4
H = 35.4
H = L / Y
H = 13.78 / 0.4
H = 34.5
H = L / Y
H = 13.83/ 0.4
H = 34.6
12.16
1.99
11.79
12.08
11.91
14.17
13.78
13.83
6.46
6.24
7.68
6.52
ბაზის წრფივი მიმართულება
ბაზის წრფივი მიმართულების ხაზგასმული ნაწილი
ბაზის წრფივი მიმართულების ხაზგასმული ნაწილი
შეხების გრძივური ხაზგასმის ხაზგასმული ნაწილი
ბაზის წრფივი მიმართულების



პროექტი

მრავალბინიანი
საცხოვრებელი სახლი

მისამართი

ქალაქი თბილისი,
თავისუფლების ქუჩა, № 14ბ

ნაკვეთის საკადასტრო კოდი

01.72.12.130.003

დამკვეთი

შპს "ლეგი ქონსთრაქშენ"

ნახაზის დასახელება

სიმაღლის სქემა
ჭრილი 1

მასშტაბი	1:200
ფურცლის ზომა	A3
არქიტექტორი	დ. ჭანტურია
ხელმოწერა	

თბილისი 2023წ.

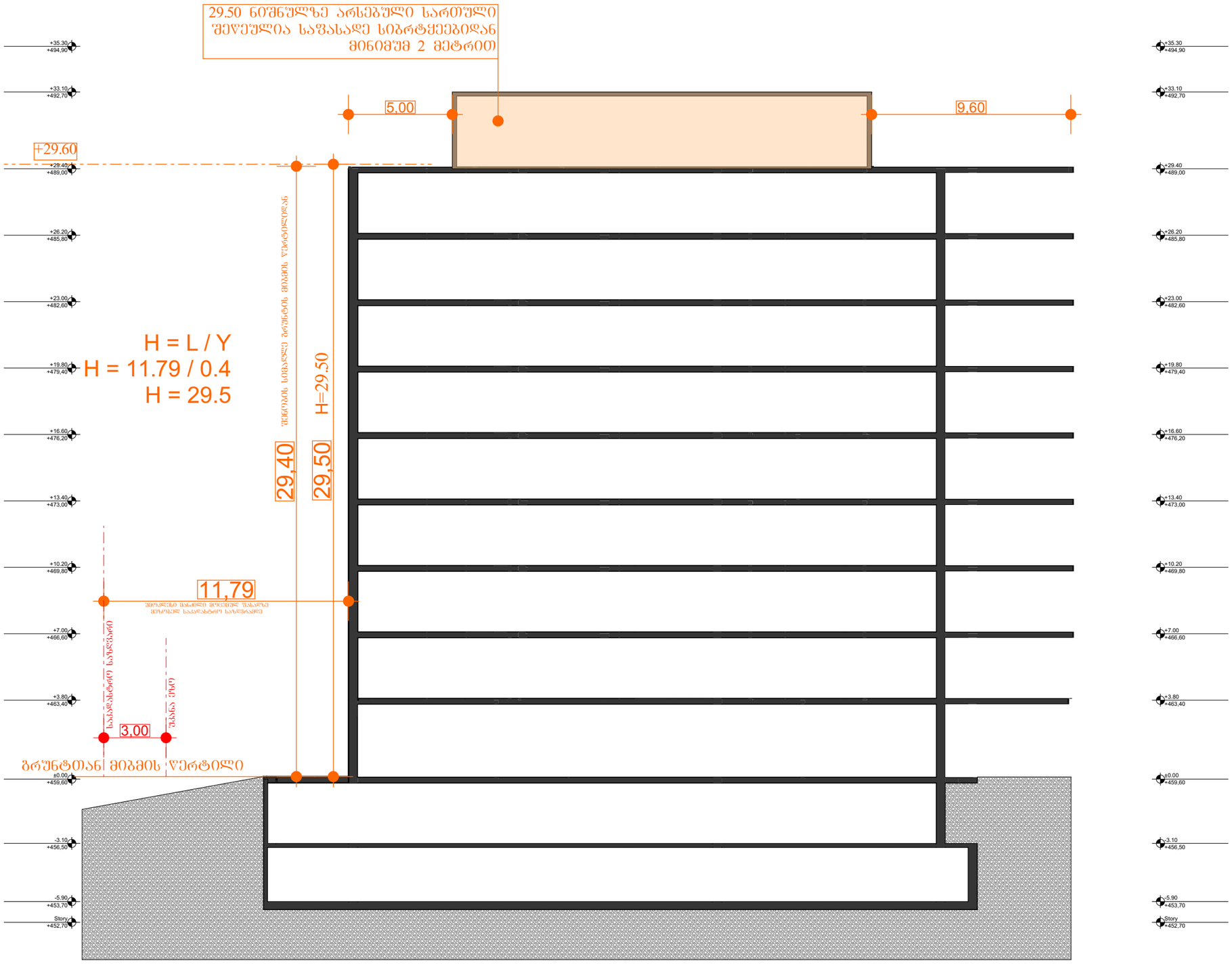

პროექტი

მრავალბინიანი
საცხოვრებელი სახლი

მისამართი

ქალაქი თბილისი,
თავისუფლების ქუჩა, № 14ბ

ნაკვეთის საკადასტრო კოდი

01.72.12.130.003

დამკვეთი

შპს "ლეგი ქონსთრაქშენ"

ნახაზის დასახელება

სიმაღლის სქემა
ჭრილი 2

მასშტაბი	1:200
ფურცლის ზომა	A3
არქიტექტორი	დ. ჭანტურია
ხელმოწერა	

თბილისი 2023წ.



პროექტი

მრავალბინიანი საცხოვრებელი სახლი

მისამართი

ქალაქი თბილისი, თავისუფლების ქუჩა, № 14ბ

ნაკვეთის საკადასტრო კოდი

01.72.12.130.003

დამკვეთი

შპს "ლეგი ქონსთრაქშენ"

ნახაზის დასახელება

სიმაღლის სქემა ფასადი ა-ლ

მასშტაბი	1:250
ფურცლის ზომა	A3
არქიტექტორი	დ. ჭანტურია
ხელმოწერა	

თბილისი 2023წ.