ტოპოგრაფიული გეგმა

მისამართი: ქ. თბილისი, სოფელი ტაბახმელა

ფართობი: 1685 კვ.მ. არასასოფლო-სამეურნეო საკ.კ 81.02.19.616

მოსარგებლე: შ.პ.ს. "ენ ს ი დი ოქროყანა"

განყოფილების უფროსი		
მთავარი სპეციალისტი		

№
№

სოფ. ტაბახმელა



სიტუაციური ნახაზი



ნახაზი შესრულებულია მიწისქვეშა კომუნიკაციების გარეშე, მიწის სამუშაოების წარმოება შეათანხმეთ კომუნიკაციების წარმომადგენლებთან

სახლ. სახლი	წარდგული	ტ (სანიტარული) სიმაღლის კოეფიც.	
არასახლ. სახლი	შეშნებარე შენობა		
ხის ღობე			
ღობე	ბენზოგასამართი	არსებული სისტემის გაძლიერების კოეფიც.	
ქვის კედელი			
კედელი	შლატე	რკინიგზა	
ელ. გადამცემი ხაზი	რეზერვუარი		
სატრანსფორმატორო შენობა			
ხეები			

პირობითი აღნიშვნები

წ	წყალგაყვანილობა		გაზი
კ	კანალიზაცია		ელ. ძაბვები
სნ	სანიაღვრე	gT	გათბობა
კშ	კაშშირგაბმულობა		დრენაჟი

შპს „ფარგი“		
დირექტორი		გ. ჟიტუაშვილი
შემსრულებელი		გ. ჟიტუაშვილი
დამკვეთი		შ.პ.ს. "ენ ს ი დი ოქროყანა"
მ. 1:500		08.08.2022

ტოპოგრაფიული გეგმა

მისამართი: ქ. თბილისი, სოფელი ტაბახმელა

ფართობი: 1685 კვ.მ. არასასოფლო-სამეურნეო საკ.კ 81.02.19.616

მოსარგებლე: შ.პ.ს. "ენ ს ი დი ოძროხანა"

განკუთვნილების შეცვლა		
მთავარი სპეციალისტი		

№
№

სოფ. ტაბახმელა

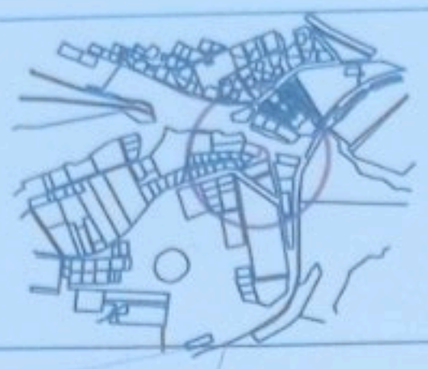

სიტუაციური ნახაზი

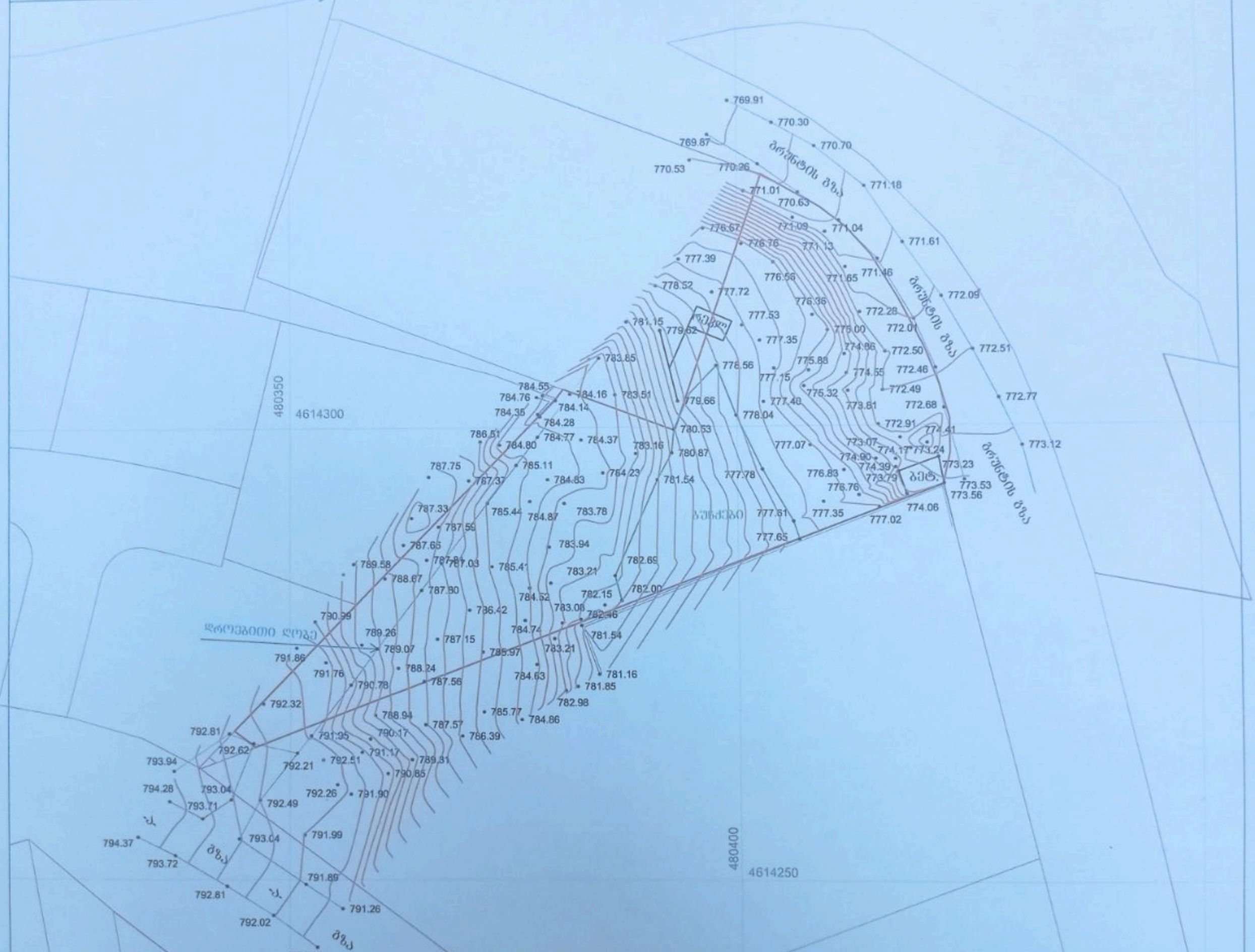

ნახაზი შესრულებულია მიწისძვრაში კომუნიკაციების გარეშე, მიწის სამუშაოების წარმოება შეათანხმეთ კომუნიკაციების წარმომადგენლებთან

პირობითი აღნიშვნები

- საცხ. სახლი
- არასაცხ. სახლი
- ხმც. ღობე
- ღობე
- ძველ ქვაწყობი
- ქვაწყობი
- ელ. გადამცემი ბოძი
- სატრანსპორტო საშუალების პარკირება
- ხე/ბუჩქი
- შენობა
- მშენებარე შენობა
- ბენზოგასამართი
- შლატე
- რკინაბეტონის
- რეზერვუარი
- ბაღის გაკაფვა
- საინჟინრო-ტექნიკური ბეტონი
- წყალგამყვანილობა
- კანალიზაცია
- სანიაღვრე
- ქაშქირგაბმულობა
- გაზი
- ელ. ქსელები
- გათბობა
- დრენაჟი

შპს „ფარგი“		
დირექტორი		გ. ფირცხალავა
შემსრულებელი		ა. ფირცხალავა
დამკვეთი		შ.პ.ს. "ენ ს ი დი ოძროხანა"
მ. 1:500		08.08.2022