ტოპოგრაფიული გეგმა

მისამართი: ქ. თბილისი, სოფელი ტაბახმელა

ფართობი: 1685 კვ.მ. არასასოფლო-სამეურნეო საკ.კ 81.02.19.616

მოსარგებლე: შ.პ.ს. "ენ ს ი დი ოქროყანა"

განყოფილების უფროსი		
მთავარი სპეციალისტი		

№
№

სოფ. ტაბახმელა



სიტუაციური ნახაზი



ნახაზი შესრულებულია მიწისქვეშა კომუნიკაციების გარეშე, მიწის სამუშაოების წარმოება შეათანხმეთ კომუნიკაციების წარმომადგენლებთან

პირობითი აღნიშვნები

საცხ. სახლი	წარდგული	წყალგაყვანილობა	გაზი
არასაცხ. სახლი	შეშნებარე შენობა	კანალიზაცია	ელ. ძაბვები
ხის ღობე	ბენზოგასამართი	სანიაღვრე	გათბობა
ქვის ქედელი	შლატე	კაშხრაბამულობა	დრენაჟი
ელ. გადამცემი ხაზი	რკინიზა		
სატრანსფორმატორო ჭიხური	რეზერვუარი		
ხეები	ბარე განათება		
	სამეთვალყურეო ჭები		

შპს „წარგო“		
დირექტორი		გ. ჟიტუაშვილი
შემსრულებელი		გ. ჟიტუაშვილი
დამკვეთი		შ.პ.ს. "ენ ს ი დი ოქროყანა"
მ. 1:500		08.08.2022

საგზაო მოძრაობის ორგანიზების სქემა

	მისამართი:
ქ. თბილისი თბილისი-კოჯრის ქუჩის მიმდებარედ (ს.კ. 81.02.19.616) საგზაო მოძრაობის ორგანიზების სქემა.	
თარიღი: 2022 წელი	მასშტაბი: პირობითი
დამკვეთი:	შ.პ.ს "ნიუსიითი დეველოპმენტი"

შ.პ.ს "STS"
(Smart Transportation Solutions)
ტელ: 577 15-55-75

შეასრულა: ნიკა სიდამონიძე
ტელ: 598-77-88-48

შეამოწმა: ვახტანგ თავდიშვილი
ტელ: 551-14-14-84

საგზაო მოძრაობის ორგანიზაციის ტექნიკური საშუალებები

პირობითი აღნიშვნები

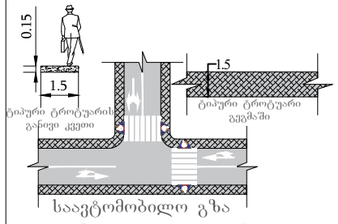





შენიშვნა:
პანდუსის პარამეტრები განისაზღვრება 41-ე დაბგენილების ქვეთავი 406 -ის მიხედვით.

SMART TRANSPORTATION SOLUTIONS