საქართველოს შინაგან საქმეთა სამინისტრო
საპატრულო პოლიციის დეპარტამენტი

MINISTRY OF INTERNAL AFFAIRS OF GEORGIA
PATROL POLICE DEPARTMENT

MIA 7 22 03081330

02/11/2022

შპს ''ეს თი ეს"-ის წარმომადგენელს ნ. არჩუაძეს
ქ. თბილისი ოთარ ჩხეიძის ქ. 7;
თქვენს 2022 წლის 2 ნოემბრის განცხადებაზე

ასლი: საპატრულო პოლიციის დეპარტამენტის
ქ. თბილისის მთავარი სამმართველოს

შსს საპატრულო პოლიციის დეპარტამენტში განხილულ იქნა თქვენი განცხადება, რომელიც ეხება ქ. თბილისი, ვეძათხევის შესახვევი N 20 ს/კ 01.16.06.039.043-ის მიმდებარედ შესასვლელ–გამოსასვლელი გზის მოწყობის, სამშენებლო დამცავი ღობის განთავსების და არსებული საგზაო/სატრანსპორტო ინფრასტრუქტურის ნაკადების მიმართულების საგზაო მოძრაობის ორგანიზაციის წარმოდგენილი სქემების შეთანხმებას.

ვითვალისწინებთ რა, ქ. თბილისის მუნიციპალიტეტის სსიპ ტრანსპორტის და ურბანული განვითარების სააგენტოს თანხმობას (წერილის ნომერი 31/10/2022 16-01223043461), შსს საპატრულო პოლიციის დეპარტამენტი ითანხმებს (საგზაო მოძრაობის უსაფრთხოების კუთხით) წარმოდგენილ დროებითი და მუდმივი მოძრაობის ორგანიზაციის სქემებს და არ არის წინააღმდეგი განახორციელოთ სამუშაოები შემდეგი პირობების დაცვით:

- სამშენებლო დამცავი ღობე შეიღებოს შავ-თეთრი ან წითელ-თეთრი ზოლებით;
- ქვეითად მოსიარულეთა უსაფრთხოების მიზნით დამცავი ღობის ფარგლებში მოეწყოს ქუჩის სავალი ნაწილის მხრიდან ქვეითად მოსიარულეთა ბილიკი, ღობე გზის სავალი ნაწილის მხრიდან გადაიხუროს და ღამის საათებში განათდეს;
- სამშენებლო ობიექტზე მისასვლელი გზა (სამუშაოების განხორციელების პროცესში) აღიჭურვოს მოძრაობის რეგულირების ტექნიკური საშუალებებით შეთანხმებული სქემების შესაბამისად, ხოლო მიმდებარე ტერიტორიაზე არსებულ მოძრაოის ორგანიზების ტექნიკურ საშუალებებს გაუკეთდეს დროებით დემონტაჟი ან შეიფუთოს;
- საგზაო მოძრაობის რეგულირებისთვის და ფეხით მოსიარულეთა უსაფრთხო გადაადგილების მიზნით სამუშაოების მწარმოებლის მიერ გამოყოფილ იქნეს სპეც. ტანსაცმლით და ალმით აღჭურვილი საჭირო რაოდენობის თანამშრომელი;

0190, თბილისი, ნოე რამიშვილის ქ. №38
№38, Noe Ramishvili St. 0190, Tbilisi, Georgia
ტელ./Tel.: (+995 032) 2 41 42 42
ფაქსი/Fax: (+995 032) 2 41 85 02
E-mail: patrolinfo@mia.gov.ge

- დაცული იქნას გზის სავალი ნაწილის სისაუფთავე, არ დაუშვათ სამშენებლო მასალისა და ტექნიკის გზის სავალ ნაწილზე განთავსება;
- სამუშაოების დასრულებისთანავე ფეხით მოსიარულეთა ბილიკი მოყვანილ იქნას პირვანდელ მდგომარეობაში, დროებითი მოძრაობის რეგულირების ტექნიკურ საშუალებებს გაუკეთდეს დემონტაჟი და გზის მიერთების ადგილები აღიჭურვოს მოძრაობის რეგულირების ტექნიკური საშუალებებით შეთანხმებული საგზაო მოძრაობის ორგანიზაციის სქემების შესაბამისად;
- სამუშაოების დაწყების შესახებ წინასწარ ეცნობოს ქ. თბილისის მუნიციპალიტეტის მერიის სსიპ ქონების მართვის სააგენტოს და შსს საპატრულო პოლიციის დეპარტამენტის სამორიგეო ნაწილს (241–85–04; 241–85–05).

მეორე ადრესატს: გთხოვთ, უზრუნველყოთ კონტროლის დაწესება წერილში მითითებულ პირობების შესრულებაზე და მოძრაობის რეგულირების ტექნიკური საშუალებების განთავსების მდგომარეობაზე. შეუსრულებლობის შემთხვევაში გაატარეთ ზომები საქართველოს ადმინისტრაციულ სამართალდარღვევათა კოდექსის 134 მუხლით გათვალისწინებული მოთხოვნების შესაბამისად.

დანართი: 1 ფაილად.

საპატრულო პოლიციის დეპარტამენტი /
საორგანიზაციო სამმართველო / საგზაო მოძრაობის
ზედამხედველობის განყოფილება
განყოფილების უფროსი
ბარბაქაძე დავით

ქალაქ თბილისის მუნიციპალიტეტის საჯარო სამართლის იურიდიული პირი – ქალაქ თბილისის მუნიციპალიტეტის ტრანსპორტისა და ურბანული განვითარების სააგენტო

წერილის ნომერი: **16-01223043461**
თარიღი: **31/10/2022**

ადრესატი: ნესტორი არჩუაძე
პირადი ნომერი: 01021011607
საქართველო, ქალაქი თბილისი, ზღვისუბნის
მისამართი: დასახლება, III მიკრო/რაიონი, V კვარტალი, კორპუსი 24ა, ბინა 43

ბატონო ნესტორი,

ქალაქ თბილისის მუნიციპალიტეტის სსიპ - ქალაქ თბილისის მუნიციპალიტეტის ტრანსპორტისა და ურბანული განვითარების სააგენტომ განიხილა თქვენი, 2022 წლის 28 ოქტომბრის №01223012409-16 განცხადება, რომელთან დაკავშირებითაც გაცნობებთ შემდეგს:

დაკმაყოფილდეს 2022 წლის 28 ოქტომბრის №01223012409-16 განცხადება და შეთანხმდეს ქალაქ თბილისში, შესახვევი ვეძათხევის , N 20-ის მიმდებარედარსებულ მიწის ნაკვეთზე (საკადასტრო კოდი: 01.16.06.039.043) საგზაო მოძრაობის ორგანიზების სქემა თანდართულ ბმულზე არსებული დანართის შესაბამისად.

წარმოდგენილი საგზაო მოძრაობის ორგანიზების სქემა სააგენტოს მიერ შეთანხმდა იმ პირობით, რომ სამანქანო გზის ნაწილი, რომელიც მდებარეობს საკადასტრო საზღვრებში, დაიტვირთება საჯარო სერვიტუტით.

ასევე გაცნობებთ, რომ საჭიროების შემთხვევაში, სსიპ ტრანსპორტისა და ურბანული განვითარების სააგენტო იტოვებს უფლებამოსილებას, მოითხოვოს სამუშაოების პერიოდში არსებული სიტუაციის საგზაო მოძრაობის ორგანიზების სქემის ალტერნატიული ვარიანტის წარმოდგენა.

სამუშაოების მიმდინარეობის პერიოდში, საგზაო მოძრაობის ორგანიზების დროებითი სქემის მიხედვით გათვალისწინებული საგზაო ნიშნები უნდა განთავსდეს მოძრავ დგარზე, რათა არ დაზიანდეს მიმდებარე ტერიტორიაზე არსებული ინფრასტრუქტურა.

იმ შემთხვევაში, თუ სამუშაოებისათვის საჭირო დროებითი და არსებული საგზაო ნიშნები ეწინააღმდეგება/ხელს უშლის ერთმანეთს, საჭიროა უკვე არსებული საგზაო ნიშნები შეიფუთოს, ხოლო სამუშაოს დასრულებისთანავე დემონტაჟი უნდა გაუკეთდეს დროებით დამონტაჟებულ საგზაო მოძრაობის ორგანიზების ტექნიკურ საშუალებებს და ქუჩის სავალი ნაწილი (ყველა შეფუთული ნიშნის ჩათვლით) მოყვანილი იქნას პირვანდელ მდგომარეობაში.

დამატებით გაცნობებთ, რომ თუ მშენებლობის პერიოდში, საპროექტო ტერიტორიის მიმდებარედ, ხორციელდება სხვა სამშენებლო სამუშაოები და დროებითი საგზაო ნიშნები, რომლებიც განთავსებულია სხვა, ნებართვის მქონე, შემსრულებელი კომპანიის მიერ და კვეთს/ეწინააღმდეგება თქვენს მიერ დასამონტაჟებელ საგზაო ნიშნებს, დროებითი საგზაო ნიშნები დაიტანოთ საჭიროებისამებრ და აუცილებლობის შემთხვევაში, სამუშაოები განახორციელოთ უკვე განთავსებული დროებითი საგზაო ნიშნების გამოყენებით. ხოლო, სხვა შემსრულებლის მიერ, სამუშაოების დასრულებისა და ნიშნების დემონტაჟის შემთხვევაში, უზრუნველყოთ თქვენი საგზაო ნიშნების სრულად მონტაჟი, მოცემული პირობების შესაბამისად.

საგზაო მოძრაობის ორგანიზების სქემის ცვლილება საჭიროებს შეთანხმებას სააგენტოსთან.

გადაწყვეტილების გასაჩივრება, დაინტერესებული მხარის მიერ, შესაძლებელია ამ გადაწყვეტილების გაცნობიდან ერთი თვის ვადაში ქალაქ თბილისის მუნიციპალიტეტის მერთან (მისამართი: ჟ. შარტავას ქუჩა N7) კანონმდებლობით დადგენილი წესით.

დანართი: სსიპ - ტრანსპორტისა და ურბანული განვითარების სააგენტოს მიერ შეთანხმებული საგზაო მოძრაობის ორგანიზების სქემები იხილეთ თანდართულ ბმულზე :

https://cloud.tbilisi.gov.ge/index.php/s/TbBXuEQnK4PWj3B

პატივისცემით,

ვიქტორ წილოსანი

სააგენტოს უფროსი

გამოყენებულია კვალიფიციური
ელექტრონული ხელმოწერა/
ელექტრონული შტამპი

საგზაო მოძრაობის ორგანიზების დროებითი სქემა

მისამართი:

ქ. თბილისი ვეძათხევის ქუჩის მიმდებარედ
(ს.კ. 01.16.06.039.043)
საგზაო მოძრაობის ორგანიზების დროებითი სქემა.
(ღობის მონტაჟი-დემონტაჟი)

თარიღი: 2022 წელი

მასშტაბი: პირობითი

დამკვეთი: შ.პ.ს "აპარტ დეველოპმენტი"

შ.პ.ს "STS"
(Smart Transportation Solutions)
ტელ: 577 15-55-75

შეასრულა: ნიკა სიდამონიძე
ტელ: 598-77-88-48

შეამოწმა: ვახტანგ თავდიშვილი
ტელ: 551-14-14-84

საგზაო მოძრაობის ორგანიზაციის ტექნიკური საშუალებები

- 1.26 -2ც
- 3.10 - 2ც
- 3.20 - 1ც
- 3.24 - 1ც (20)
- 3.24 - 1ც (40)
- 5.19.1 - 2ც
- 5.19.2 - 2ც
- 8.2.1 - 1ც (25)
- შუქ. ტ7-2ც

პირობითი აღნიშვნები

- ქვეითთა მოძრაობის მიმართულება
- სამშენებლო ტექნიკის მოძრაობის მიმართულება
- ღობეები
- მეგზურობა 1 ადამიანი

01.16.06.039.043

01.16.06.039.007

არსებული ღობე

ვეძათხევის ქ.

ვეძათხევის ქ.

15მ

50მ

100მ

5.19.1
(5.19.2)

5.19.1
(5.19.2)

SMART TRANSPORTATION SOLUTIONS

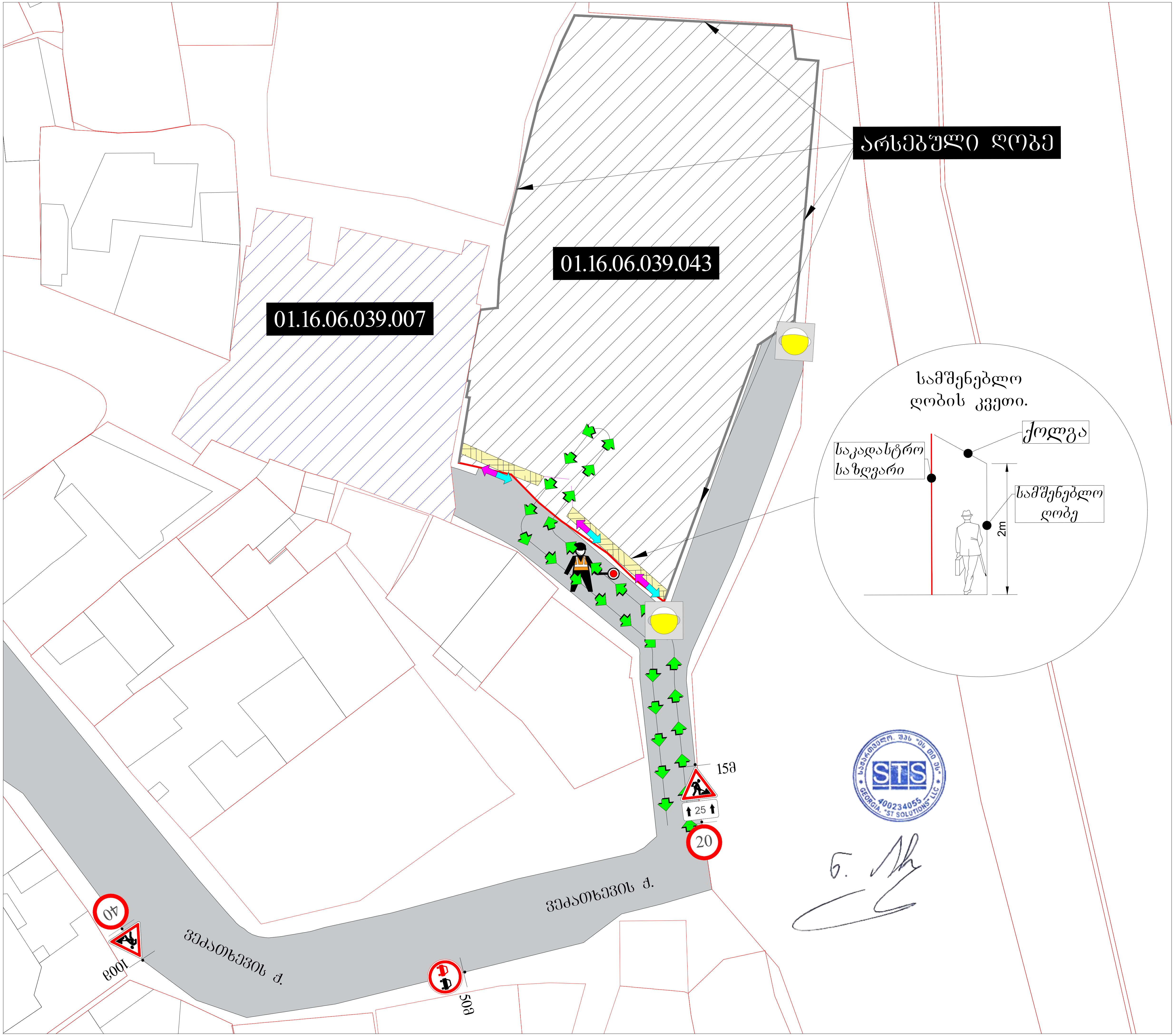

საგზაო მოძრაობის ორგანიზების დროებითი სქემა

მისამართი:

ქ. თბილისი ვექათხევის ქუჩის მიმდებარედ
(ს.კ. 01.16.06.039.043)
საგზაო მოძრაობის ორგანიზების დროებითი სქემა.
(მშენებლობის პერიოდი)

თარიღი: 2022 წელი	მასშტაბი: პირობითი
დამკვეთი:	შ.პ.ს "აპარტ დეველოპმენტი"

შ.პ.ს "STS"
(Smart Transportation Solutions)
ტელ: 577 15-55-75

შეასრულა: ნიკა სიდამონიძე
ტელ: 598-77-88-48

შეამოწმა: ვახტანგ თავდიშვილი
ტელ: 551-14-14-84

საგზაო მოძრაობის ორგანიზაციის ტექნიკური საშუალებები

- 1.26 -2ც
- 3.20 - 1ც
- 3.24 - 1ც (20)
- 3.24 - 1ც (40)
- 8.2.1 - 1ც (25)
- შუქ. ტ7-2ც

პირობითი აღნიშვნები

- ქვეითთა მოძრაობის მიმართულება
- სამშენებლო ტექნიკის მოძრაობის მიმართულება
- მედროშე 1 ადამიანი

სამშენებლო ღობე გეგმაში
შენიშვნა: სამშენებლო ღობე მოქცეულია საკადასტროს შიგნით.

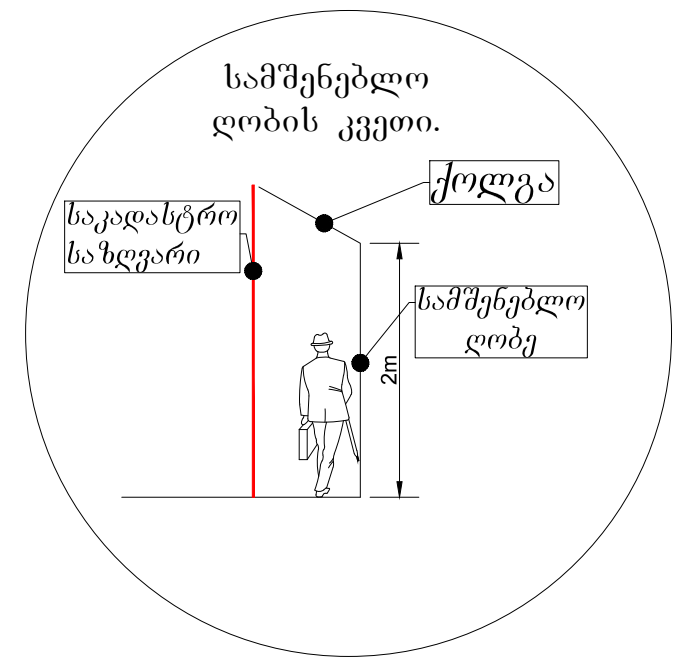

STS SMART TRANSPORTATION SOLUTIONS

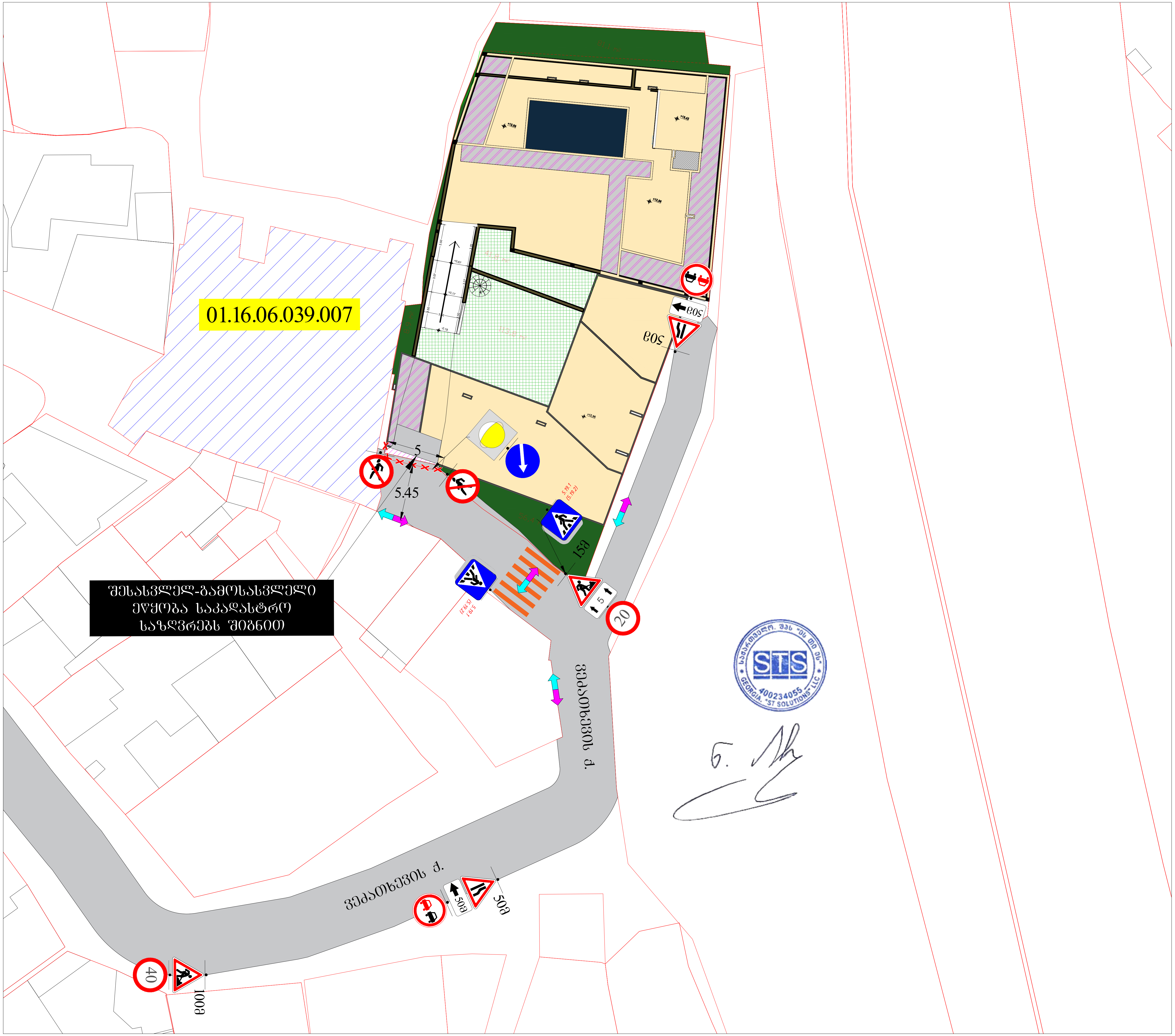

საგზაო მოძრაობის ორგანიზების დროებითი სქემა

მისამართი:	
ქ. თბილისი ვექათხევის ქუჩის მიმდებარედ (ს.კ. 01.16.06.039.043) საგზაო მოძრაობის ორგანიზების დროებითი სქემა. (შესასვლელ-გამოსასვლელის მოწყობა)	
თარიღი: 2022 წელი	მასშტაბი: პირობითი
დამკვეთი:	შ.პ.ს "აპარტ დეველოპმენტი"

შპს "STS"
(Smart Transportation Solutions)
ტელ: 577 15-55-75

შეასრულა: ნიკა სიდამონიძე
ტელ: 598-77-88-48

შეამოწმა: ვახტანგ თავდიშვილი
ტელ: 551-14-14-84

საგზაო მოძრაობის ორგანიზაციის ტექნიკური საშუალებები

- 1.21.2-2ც
- 1.26 -2ც
- 3.10 - 2ც
- 3.20 - 2ც
- 3.24 - 1ც (20)
- 3.24 - 1ც (40)
- 4.2.2 -1ც
- 5.19.1 - 2ც
- 5.19.2 - 2ც
- 8.1.3 - 1ც (50მ)
- 8.1.4 - 1ც (50მ)
- 8.2.1 - 1ც (5)
- შუქ. ტ7-1ც

პირობითი აღნიშვნები

- 4.5 — შესასვლელ-გამოსასვლელი ეწყობა საპროექტო ნაკვეთის საზღვრებს შიგნით.
- ქვეითთა მოძრაობის მიმართულება
- ღობურა

შენიშვნა:
დროებითი სქემა შედგენილია "ოდმ 218.6.014-2014" და საქართველოს კანონის საგზაო მოძრაობის შესახებ მოთხოვნების შესაბამისად

1. გამაფრთხილებელი ზონის სიგრძე შეადგენს 100 მეტრს.
2. ბუფერული ზონის სიგრძე შეაფგენს 15 მეტრს.
3. სავალი ნაწილის დახურული ზოლის სიგანის 0.5 მ და ნაკადის სიჩქარის 20 კმ/სთ შესაბამისი განდევნის ზონის სიგრძე შესაბამისი საანგარიშო ფორმულის მიხედვით შეადგენს 5 მ-ს.
4. ფუნქციური ზონის სიგრძე შეადგენს 10 მ-ს.
5. ნახაზზე ნაჩვენებია დროებითი საგზაო ნიშნები.
6. სქემაზე დატანილია დროებითი საგზაო მონიშვნები.
7. ქვეითთა ნაკადი მოძრაობს სამუშაოთა წარმოების ზონის მოპირდაპირე მხარეს.

SMART TRANSPORTATION SOLUTIONS

საგზაო მოძრაობის ორგანიზების სქემა

მისამართი:

ქ. თბილისი ვეძისთავის ქუჩის მიმდებარედ
(ს.კ. 01.16.06.039.043)
საგზაო მოძრაობის ორგანიზების სქემა.

თარიღი: 2022 წელი | მასშტაბი: პირობითი

დამკვეთი: შ.პ.ს "აპარტ დეველოპმენტი"

შ.პ.ს "STS"
(Smart Transportation Solutions)
ტელ: 577 15-55-75

შეასრულა: ნიკა სიდამონიძე
ტელ: 598-77-88-48

შეამოწმა: ვახტანგ თავდიშვილი
ტელ: 551-14-14-84

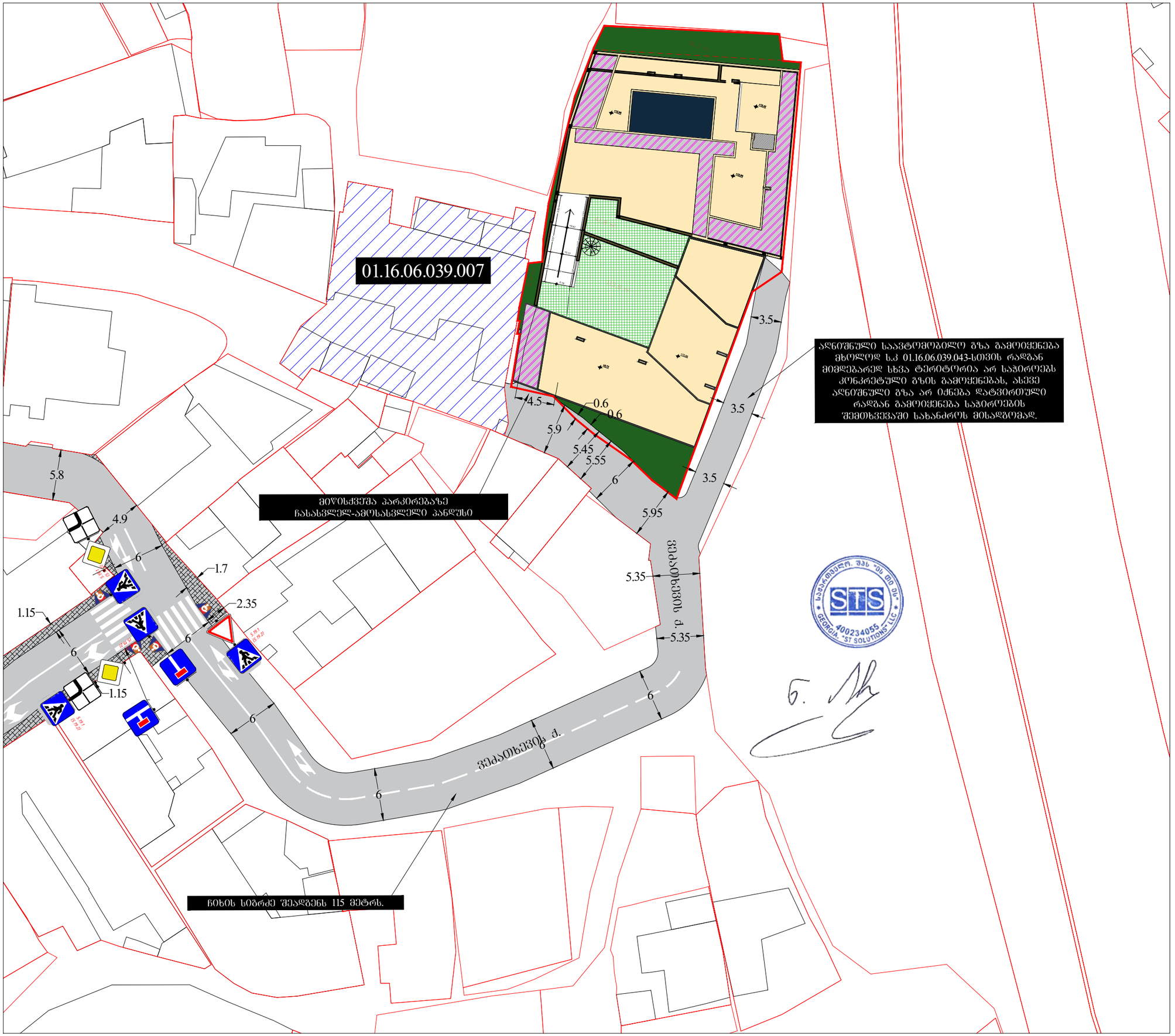

საგზაო მოძრაობის ორგანიზაციის ტექნიკური საშუალებები



პირობითი აღნიშვნები

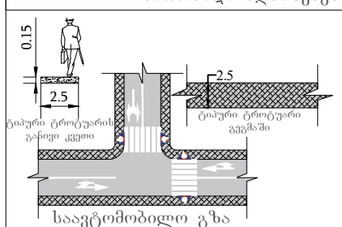

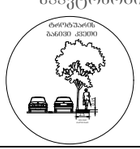



შენიშვნა:
პანდუსის პარამეტრები განისაზღვრება 41-ე დადგენილების ქვეთავი 406 -ის მიხედვით.

SMART TRANSPORTATION SOLUTIONS