ტოპო გეგმა

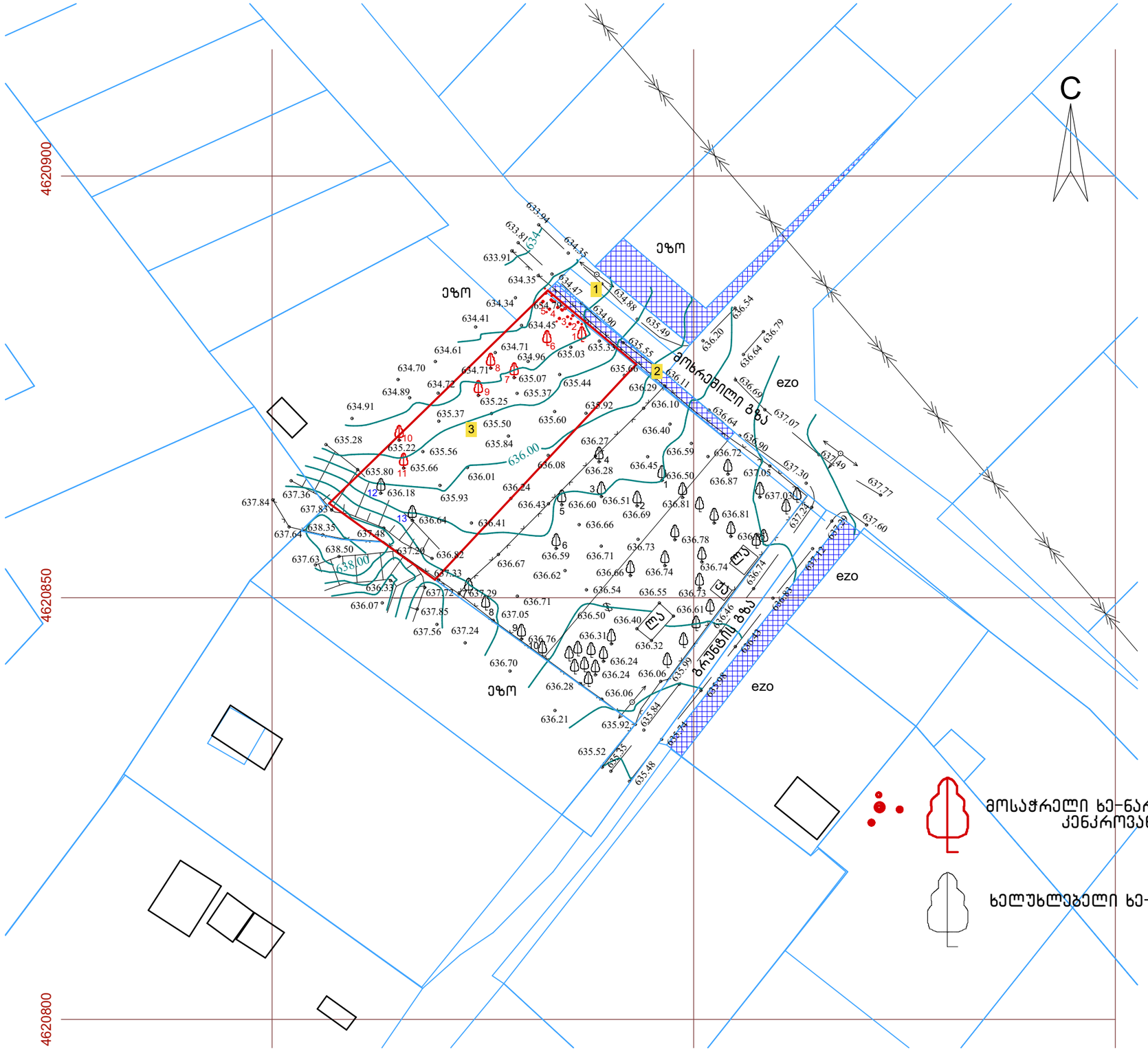

ნახაზის დასახელება:

ტოპო გეგმა

ექსპლიკაცია:

1. მთ.გზა
2. სერვიტუტი
3. საპროექტო ტერიტორია

პირობითი ნიშნები:

- ნაკვეთის საზღვარი
- ბრილის ხაზი
- განაშენიანების რეგულირების ხაზი (უკანა ეზოსთვის)
- არქიტექტურული ნიშნული
- კონსტრუქციული ნიშნული

შენიშვნები

მისამართი

ქ. ობილისი
ს/კ: 01.14.16.009.510

პროექტის სახელწოდება

ინდივიდუალური ერთბინიანი საცხოვრებელი სახლის არქიტექტურული პროექტი

სტადია	პროექტი	არ
თანამდებობა	გვარი	ხელმოწერა
დირექტორი	გ. ჯინდლიანი	
არქიტექტორი	ი. ბოგოხია	
არქიტექტორი		
შესრულა		
საპროექტო ლოგო		მისამართი

BIJI ARCHITECTURE

ქ. ობილისი
გ. შავთველის №15

TEL:
595 55-35-74
599 75-28-88

დაკვეთა №		
სტადია	პროექტი	მასშტაბი
ფორმატი	ფურცლები	1:100
A-3		

ტოპო გეგმა მ.1:500

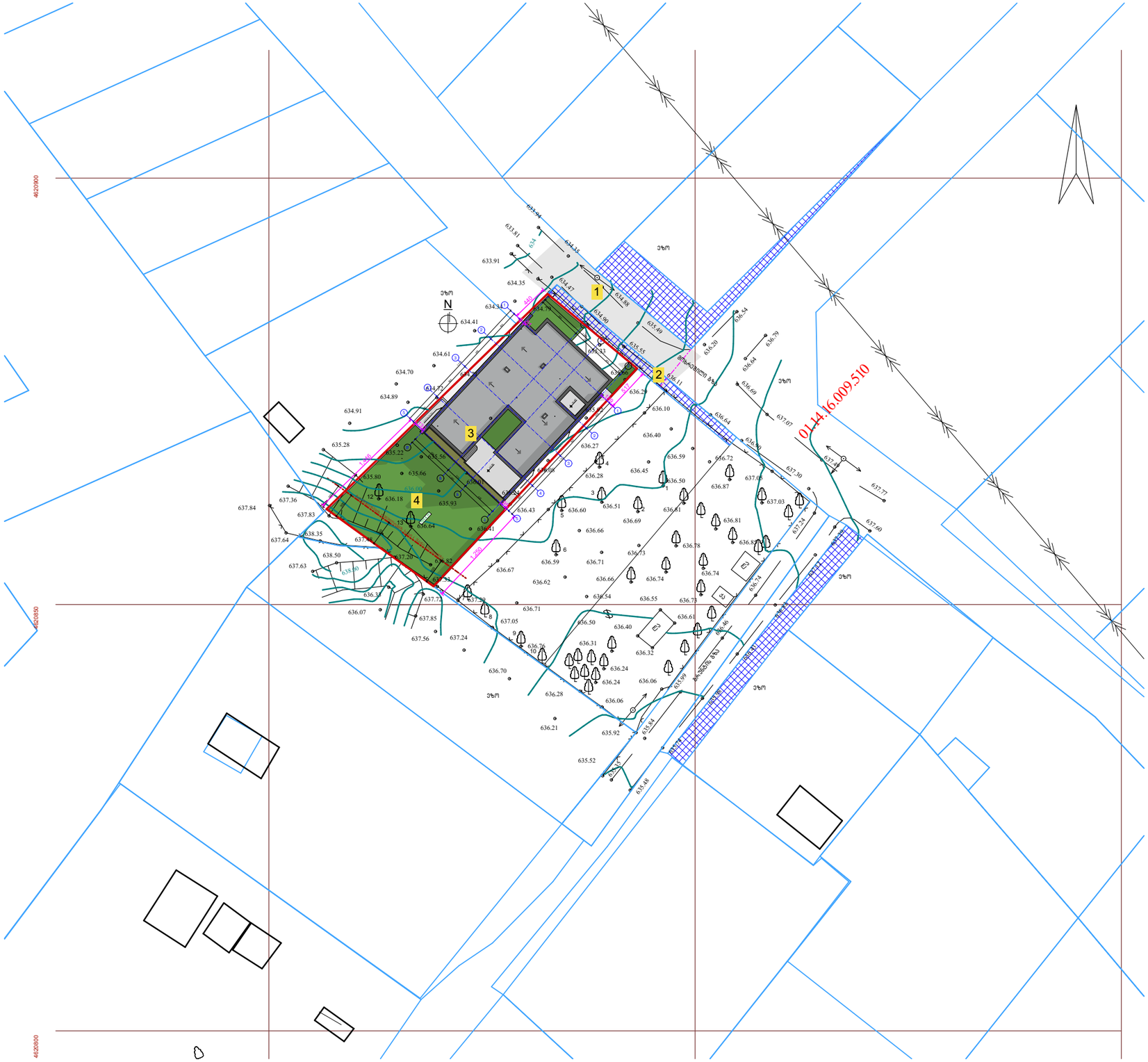

ნახაზის დასახელება:

ტოპო გეგმა

ექსპლიკაცია:

1. მთ.გზა
2. სერვიტუტი
3. საპროექტო შენობა
4. ეზო

პირობითი ნიშნები:

- ნაკვეთის საზღვარი
- ბრილის ხაზი
- განაშენიანების რეგულირების ხაზი (უკანა ეზოსთვის)
- არქიტექტურული ნიშნული
- კონსტრუქციული ნიშნული

შენიშვნები

მისამართი

ქ. ობილისი
საკ: 01.14.16.009.510

პროექტის სახელწოდება

ინდივიდუალური ერთბინიანი საცხოვრებელი სახლის არქიტექტურული პროექტი

სტადია	პროექტი	არ
თანამდებობა	გვარი	ხელმოწერა
დირექტორი	გ. გენდლიანი	
არქიტექტორი	ი. გოგოხია	
არქიტექტორი		
შესრულა		

საპროექტო ლოგო | მისამართი

BIJI ARCHITECTURE

ქ. თბილისი
გ. შათბერიძის №13

TEL:
595 55-35-74
599 75-28-88

დაკვეთა №		
სტადია	პროექტი	მასშტაბი
შორმატი	ფურცლები	1:100
A-3		

ტოპო გეგმა მ.1:500

ნახაზის დასახელება:

ტოპო გეგმა

ექსპლიკაცია:

1. მთ.გზა
2. სერვიტუტი
3. საპროექტო შენობა
4. ეზო

პირობითი ნიშნები:

- ნაკვეთის საზღვარი
- ბრილის ხაზი
- განაშენიანების რეგულირების ხაზი (უკანა ეზოსთვის)
- არქიტექტურული ნიშნული
- კონსტრუქციული ნიშნული

შენიშვნები

მისამართი

ქ. ობილისი
საკ: 01.14.16.009.510

პროექტის სახელწოდება

ინდივიდუალური ერთბინიანი საცხოვრებელი სახლის არქიტექტურული პროექტი

სტადია	პროექტი	არ
თანამდებობა	გვარი	ხელმოწერა
დირექტორი	ბ. გენდელიანი	
არქიტექტორი	ი. ბოგოხია	
არქიტექტორი		
შესრულა		
საპროექტო ლოგო		მისამართი

BIJI ARCHITECTURE

ქ. ობილისი
გ. შათბერიძის №1ა

TEL:
595 55-35-74
599 75-28-88

დაკვეთა №		
სტადია	პროექტი	მასშტაბი
შეთმატი	ფურცელი	1:100
A-3		

საქართველო
ქალაქი თბილისი

ლისის ტბის მიმდებარედ, (ს/კ 01.14.16.009.510),
შპს "ბიჯის" (ს/ნ: 404859818) საკუთრებაში არსებული 514კვ.მ. არასასოფლო-სამეურნეო
დანიშნულების მიწის ნაკვეთის და მისი მიმდებარე ტერიტორიის ტოპოგრაფიული

გეგმა

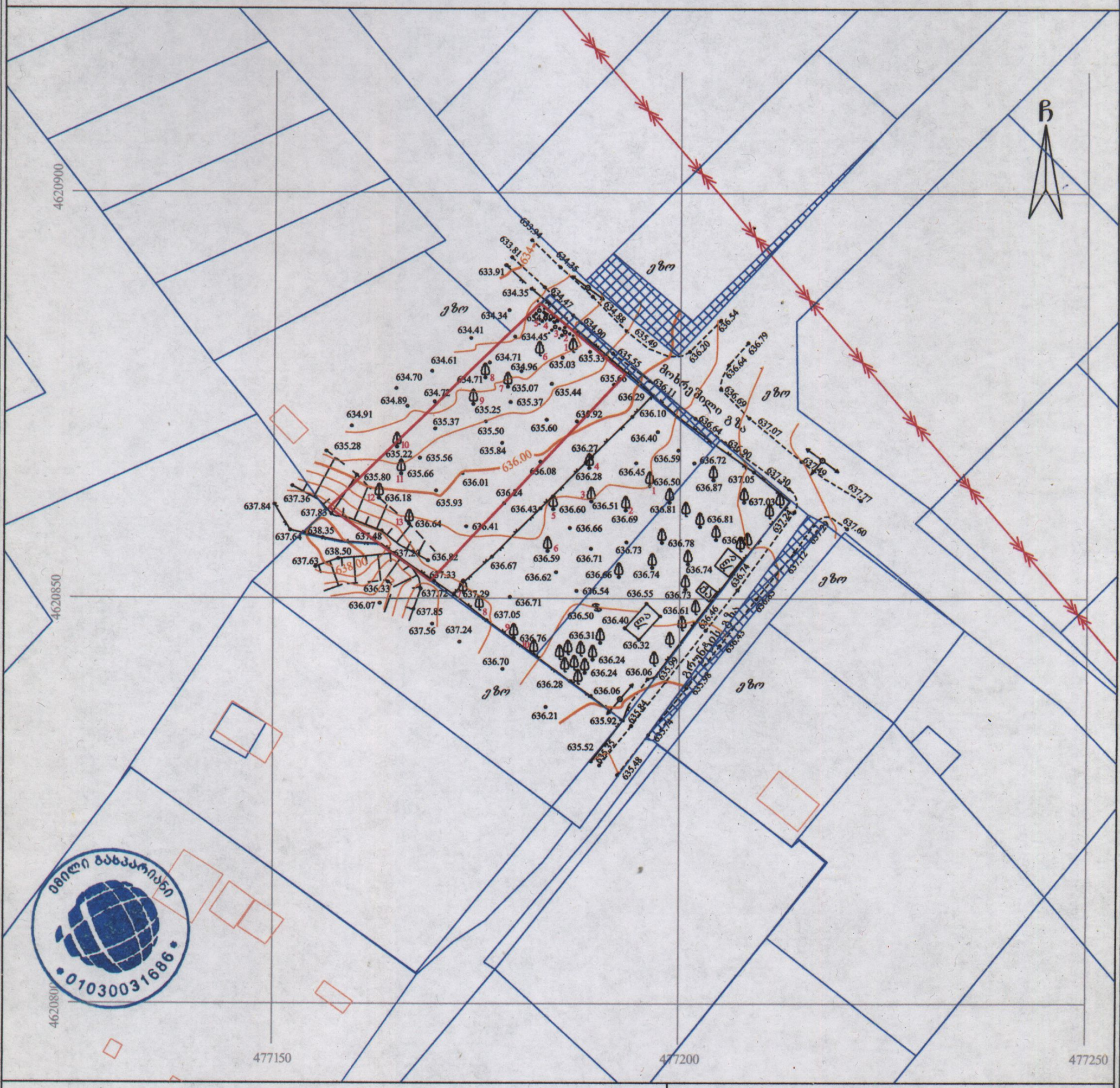
ჩ
4620900
4620850
4620800
477150
477200
477250
ქვრ
ლისის ტბა
636.00
638.00
ელ. ქსელები
ბოძი
ელ. გადამცემი ხაზი
ელ. ქსელები
ელ. ქსელები
ელ. ქსელები

თბილისის არქიტექტურა

ქალაქ თბილისის მუნიციპალიტეტის საჯარო სამართლის იურიდიული პირი

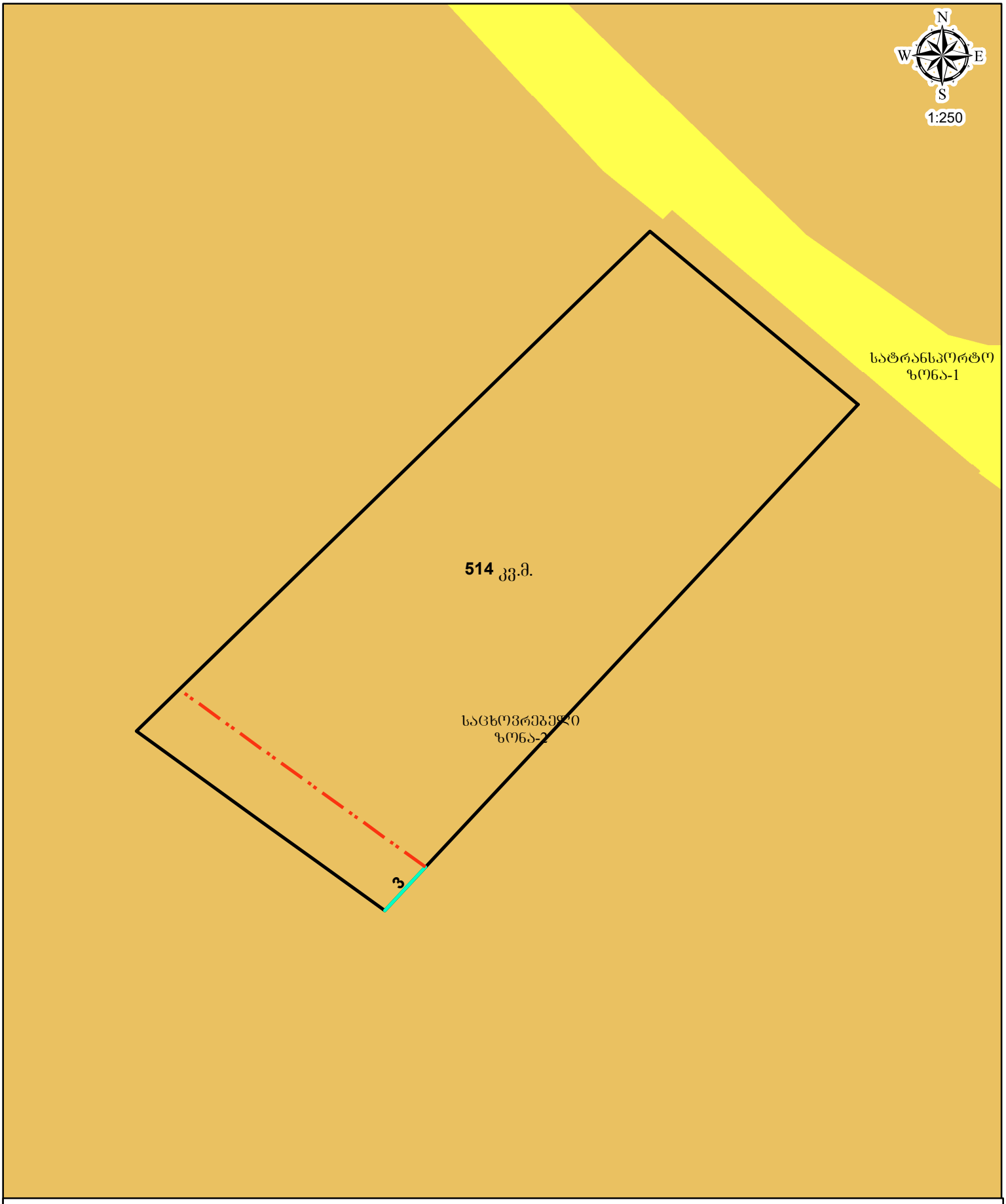

პირობითი აღნიშვნები

- საპროექტო მიწის ნაკვეთი
- განაშენიანების რეგულირების ხაზი(შეკანა ეზოსთვის)