დაზუსტებული ტექნიკურ - ეკონომიკური მაჩვენებლები (მეათედების სიზუსტით).:
მიწის ნაკვეთის ფართობი (კვ.მ).: 2500.0
განაშენიანების ფართობი (კვ.მ).: 1316.2
საერთო ფართობი (კვ.მ).: 12555.3
საცხოვრებელი ფართობი (კვ.მ).: 7330.5
კომერციული ფართობი (კვ.მ).: 892.2
საზაფხულო ფართობი (კვ.მ).: 1653.4
კიბის უჯრედისა და სადარბაზოს ფართობი (კვ.მ).: 1626.8
ავტოსადგომის ფართობი (კვ.მ).: 980.1
დამხმარე ფართები (კვ.მ).: 71.9
გარე ავტოსადგომის ფართობი (კვ.მ) 414.2
სამშენებლო მოცულობა (კუბ.მ).: 30156.5
0.00 ნიშნულის ზევით (კუბ.მ).: 26700.0
0.00 ნიშნულის ქვევით (კუბ.მ).: 3456.5
შენობა-ნაგებობის კონსტრუქციული სიმაღლე (მ).: 32.2
0.00 ნიშნულის ზევით (მ).: 29.4,4
0.00 ნიშნულის ქვევით (მ).: 2.8
კ1 განაშენიანების კოეფიციენტის საანგარიშო ფართობი (კვ.მ და ასახული კოეფიციენტში). : 1110.9/2500=0.4
კ2 განაშენიანების ინტენსივობის კოეფიციენტის საანგარიშო ფართობი (კვ.მ და ასახული კოეფიციენტში). : 10786.5/2500=4.3
კ3 გამწვანების კოეფიციენტის საანგარიშო ფართობი (კვ.მ და ასახული კოეფიციენტში). : 480.2/2500=0.2


01.72.14.034.716
01.72.14.034.450
01.72.14.034.446
01.72.14.055.174
01.72.14.034.136
01.72.14.034.144
01.72.14.034.498
01.72.14.034.329
462500
480600
462510
480580
01.02.389
01.02.275
01.00.404
01.00.002
01.04.042
01.00.387
439.55
439.39
439.42
439.49
439.92
440.00
440.48
439.68
439.37
439.21
439.06
439.12
439.27
439.14
439.10
439.12
439.19
439.17
439.07
439.24
439.39
439.99
440.19
440.16
440.17
440.04
441.03
441.04
441.05
441.54
441.53
440.72
440.45
440.23
440.09
440.05
440.12
440.13
440.27
442.05
442.55
442.21
441.90
440.80
440.30
440.22
439.90
439.97
440.15
439.15
439.53
439.62
439.73
439.85
439.70
439.66
439.51
439.35
439.20
439.38
439.31
439.25
439.20
439.85
439.42
439.74
439.92
439.99
439.68
439.24
439.39
439.17
439.07
439.14
439.10
439.12
439.19

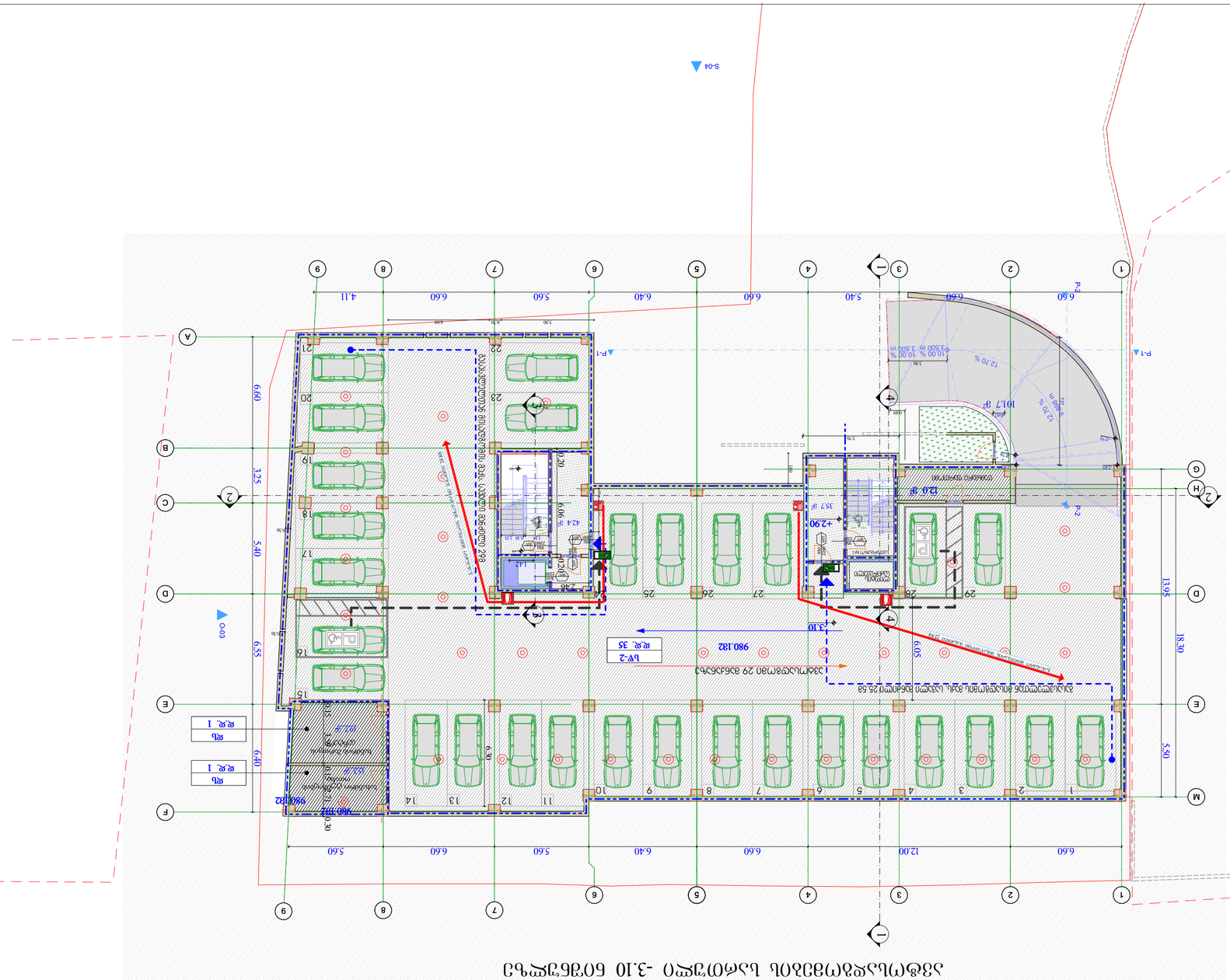
S-04
W-05
O-03
A-2
N
1
2
3
4
5
6
7
8
9
A
B
C
D
E
F
G
H
M
6.60
12.00
5.60
6.40
6.60
5.60
6.40
6.60
5.40
4.11
6.60
3.25
6.60
5.40
6.55
6.40
13.95
18.30
5.50
+2.90
+3.10
12.0 %
10.0 %
3500 m
3.50 m
10.17 %
9.80 m
12.0 %
10.17 %
980.182
980.182
980.182

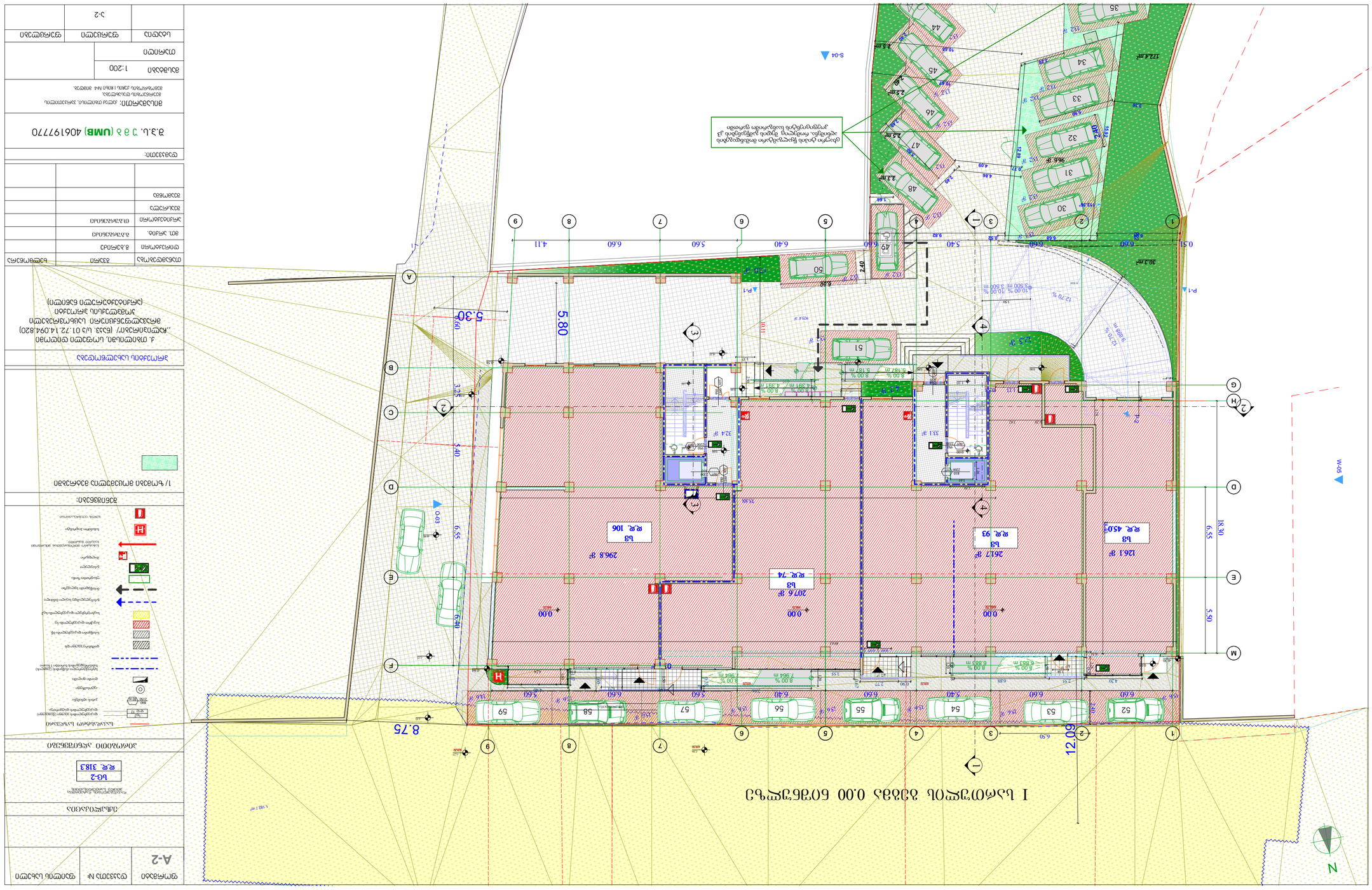
I სართულის იატაკის 0.00 ნიშნული შეესაბამება ზღვის დონიდან 312.30 მ-ს
1 : 200
A-2
ფასადი
№ ნახაზის
ფურცლის
ობიექტის ადგილმდებარეობა
ნახაზის დასახელება
1 / ხ ნახაზის ფასადის ელემენტების ექსპლიკაცია
ნახაზის პირობითი აღნიშვნები:
ელექტრომობილის დამტენი
ხანძარსაწინააღმდეგო ფარი
ხანძარსაწინააღმდეგო ინვენტარის სავალდებულო ნაკრები
ევაკუაციის მიმართულება
ევაკუაციის მიმართულება სავალდებულო ბილიკით
ხანძარსაწინააღმდეგო ფარის ადგილმდებარეობა
ხანძარსაწინააღმდეგო ინვენტარის ადგილმდებარეობა
სახანძრო ავტომობილის მისადგომი გზა
სახანძრო ავტომობილის მისადგომი გზა და ხანძარსაწინააღმდეგო ინვენტარის ადგილმდებარეობა
ევაკუაციის მიმართულება სავალდებულო ბილიკით
ევაკუაციის მიმართულება
ელექტრომობილის დამტენი
ხანძარსაწინააღმდეგო ფარი
ხანძარსაწინააღმდეგო ინვენტარის სავალდებულო ნაკრები
ხანძარსაწინააღმდეგო ფარის ადგილმდებარეობა
ხანძარსაწინააღმდეგო ინვენტარის ადგილმდებარეობა
სახანძრო ავტომობილის მისადგომი გზა
სახანძრო ავტომობილის მისადგომი გზა და ხანძარსაწინააღმდეგო ინვენტარის ადგილმდებარეობა
ნახაზის პირობითი აღნიშვნები:
ნახაზის დასახელება
ნახაზის №
ფურცლის
ობიექტის ადგილმდებარეობა
ნახაზის დასახელება
ნახაზის №
ფურცლის
ობიექტ

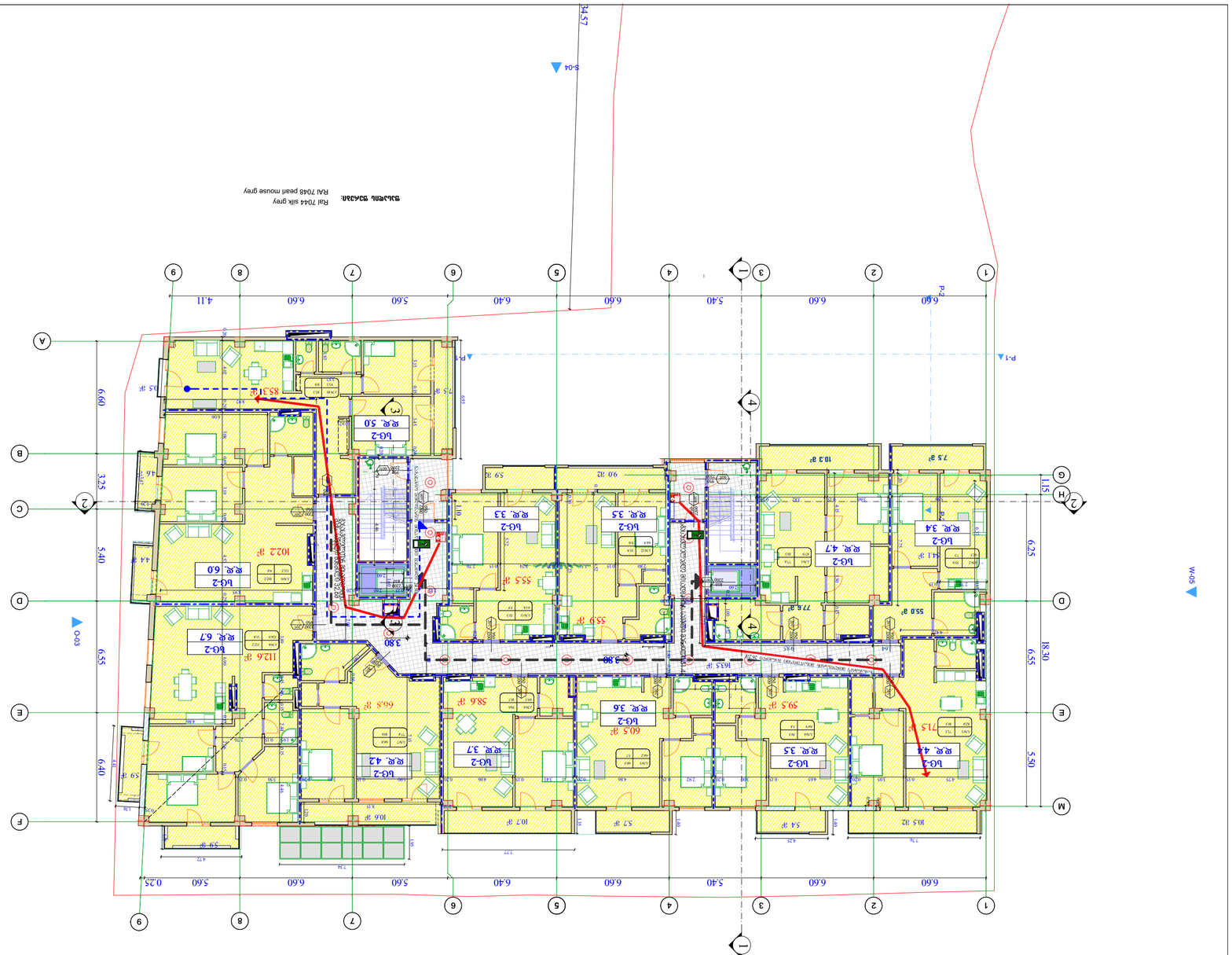
II կառուցվածքային հատակագիծ 3.80 մետրանոց
Ral 7044 silk grey
RAL 7048 pearl mouse grey
Ցանկապատ պահպանվող
Ցանկապատ տեղափոխվող
Ցանկապատ ժամանակավոր
Ցանկապատ մշտական
Ցանկապատ մշտական (ներկված)
Ցանկապատ մշտական (ներկված) և ստորգետնյա ինժեներական ցանցերի պահպանվող գոտի
Ստորգետնյա ինժեներական ցանցերի պահպանվող գոտի
Ստորգետնյա ինժեներական ցանցերի պահպանվող գոտի և ստորգետնյա ինժեներական ցանցերի տեղափոխվող գոտի
Ստորգետնյա ինժեներական ցանցերի տեղափոխվող գոտի
Ստորգետնյա ինժեներական ցանցերի տեղափոխվող գոտի և ստորգետնյա ինժեներական ցանցերի պահպանվող գոտի
Ստորգետնյա ինժեներական ցանցերի պահպանվող գոտի և ստորգետնյա ինժեներական ցանցերի տեղափոխվող գոտի
Ստորգետնյա ինժեներական ցանցերի պահպանվող գոտի և ստորգետնյա ինժեներական ցանցերի պահպանվող գոտի
Ստորգետնյա ինժեներական ցանցերի տեղափոխվող գոտի և ստորգետնյա ինժեներական ցանցերի տեղափոխվող գոտի
Ստորգետնյա ինժեներական ցանցերի պահպանվող գոտի և ստորգետնյա ինժեներական ցանցերի պահպանվող գոտի և ստորգետնյա ինժեներական ցանցերի տեղափոխվող գոտի
Ստորգետնյա ինժեներական ցանցերի տեղափոխվող գոտի և ստորգետնյա ինժեներական ցանցերի պահպանվող գոտի և ստորգետնյա ինժեներական ցանցերի տեղափոխվող գոտի
Ստորգետնյա ինժեներական ցանցերի պահպանվող գոտի և ստորգետնյա ինժեներական ցանցերի տեղափոխվող գոտի և ստորգետնյա ինժեներական ցանցերի պահպանվող գոտի
Ստորգետնյա ինժեներական ցանցերի տեղափոխվող գոտի և ստորգետնյա ինժեներական ցանցերի պահպանվող գոտի և ստորգետնյա ինժեներական ցանցերի տեղափոխվող գոտի
Ստորգետնյա ինժեներական ցանցերի պահպանվող գոտի և ստորգետնյա ինժեներական ցանցերի պահպանվող գոտի և ստորգետնյա ինժեներական ցանցերի պահպանվող գոտի
Ստորգետնյա ինժեներական ցանցերի տեղափոխվող գոտի և ստորգետնյա ինժեներական ցանցերի տեղափոխվող գոտի և ստորգետնյա ինժեներական ցանցերի տեղափոխվող գոտի
Ստորգետնյա ինժեներական ցանցերի պահպանվող գոտի և ստորգետնյա ինժեներական ցանցերի պահպանվող գոտի և ստորգետնյա ինժեներական ցանցերի պահպանվող գոտի և ստորգետնյա ինժեներական ցանցերի պահպանվող գոտի
Ստորգետնյա ինժեներական ցանցերի տեղափոխվող գոտի և ստորգետնյա ինժեներական ցանցերի տեղափոխվող գոտի և ստորգետնյա ինժեներական ցանցերի տեղափոխվող գոտի և ստորգետնյա ինժեներական ցանցերի տեղափոխվող գոտի
Ստորգետնյա ինժեներական ցանցերի պահպանվող գոտի և ստորգետնյա ինժեներական ցանցերի պահպանվող գոտի և ստորգետնյա ինժեներական ցանցերի պահպանվող գոտի և ստորգետնյա ինժեներական ցանցերի պահպանվող գոտի և ստորգետնյա ինժեներական ցանցերի պահպանվող գոտի
Ստորգետնյա ինժեներական ցանցերի տեղափոխվող գոտի և ստորգետնյա ինժեներական ցանցերի տեղափոխվող գոտի և ստորգետնյա ինժեներական ցանցերի տեղափոխվող գոտի և ստորգետնյա ինժեներական ցանցերի տեղափոխվող գոտի և ստորգետնյա ինժեներական ցանցերի տեղափոխվող գոտի
Ստորգետնյա ինժեներական ցանցերի պահպանվող գոտի և ստորգետնյա ինժեներական ցանցերի պահպանվող գոտի և ստորգետնյա ինժեներական ցանցերի պահպանվող գոտի և ստորգետնյա ինժեներական ցանցերի պահպանվող գոտի և ստորգետնյա ինժեներական ցանցերի պահպանվող գոտի և ստորգետնյա ինժեներական ցանցերի պահպանվող գոտի
Ստորգետնյա ինժեներական ցանցերի տեղափոխվող գոտի և ստորգետնյա ինժեներական ցանցերի տեղափոխվող գոտի և ստորգետնյա ինժեներական ցանցերի տեղափոխվող գոտի և ստորգետնյա ինժեներական ցանցերի տեղափոխվող գոտի և ստորգետնյա ինժեներական ցանցերի տեղափոխվող գոտի և ստորգետնյա ինժեներական ցանցերի տեղափոխվող գոտի
Ստորգետնյա ինժեներական ցանցերի պահպանվող գոտի և ստորգետնյա ինժեներական ցանցերի պահպանվող գոտի և ստորգետնյա ինժեներական ցանցերի պահպանվող գոտի և ստորգետնյա ինժեներական ցանցերի պահպանվող գոտի և ստորգետնյա ինժեներական ցանցերի պահպանվող գոտի և ստորգետնյա ինժեներական ցանցերի պահպանվող գոտի և ստորգետնյա ինժեներական ցանցերի պահպանվող գոտի
Ստորգետնյա ինժեներական ցանցերի տեղափոխվող գոտի և ստորգետնյա ինժեներական ցանցերի տեղափոխվող գոտի և ստորգետնյա ինժեներական ցանցերի տեղափոխվող գոտի և ստորգետնյա ինժեներական ցանցերի տեղափոխվող գոտի և ստորգետնյա ինժեներական ցանցերի տեղափոխվող գոտի և ստորգետնյա ինժեներական ցանցերի տեղափոխվող գոտի և ստորգետնյա ինժեներական ցանցերի տեղափոխվող գոտի
Ստորգետնյա ինժեներական ցանցերի պահպանվող գոտի և ստորգետնյա ինժեներական ցանցերի պահպանվող գոտի և ստորգետնյա ինժեներական ցանցերի պահպանվող գոտի և ստորգետնյա ինժեներական ցանցերի պահպանվող գոտի և ստորգետնյա ինժեներական ցանցերի պահպանվող գոտի և ստորգետնյա ինժեներական ցանցերի պահպանվող գոտի և ստորգետնյա ինժեներական ցանցերի պահպանվող գոտի և ստորգետնյա ինժեներական ցանցերի պահպանվող գոտի
Ստորգետնյա ինժեներական ցանցերի տեղափոխվող գոտի և ստորգետնյա ինժեներական ցանցերի տեղափոխվող գոտի և ստորգետնյա ինժեներական ցանցերի տեղափոխվող գոտի և ստորգետնյա ինժեներական ցանցերի տեղափոխվող գոտի և ստորգետնյա ինժեներական ցանցերի տեղափոխվող գոտի և ստորգետնյա ինժեներական ցանցերի տեղափոխվող գոտի և ստորգետնյա ինժեներական ցանցերի տեղափոխվող գոտի և ստորգետնյա ինժեներական ցանցերի տեղափոխվող գոտի
Ստորգետնյա ինժեներական ցանցերի պահպանվող գոտի և ստորգետնյա ինժեներական ցանցերի պահպանվող գոտի և ստորգետնյա ինժեներական ցանցերի պահպանվող գոտի և ստորգետնյա ինժեներական ցանցերի պահպանվող գոտի և ստորգետնյա ինժեներական ցանցերի պահպանվող գոտի և ստորգետնյա ինժեներական ցանցերի պահպանվող գոտի և ստորգետնյա ինժեներական ցանցերի պահպանվող գոտի և ստորգետնյա ինժեներական ցանցերի պահպանվող գոտի և ստորգետնյա ինժեներական ցանցերի պահպանվող գոտի
Ստորգետնյա ինժեներական ցանցերի տեղափոխվող գոտի և ստորգետնյա ինժեներական ցանցերի տեղափոխվող գոտի և ստորգետնյա ինժեներական ցանցերի տեղափոխվող գոտի և ստորգետնյա ինժեներական ցանցերի տեղափոխվող գոտի և ստորգետնյա ինժեներական ցանցերի տեղափոխվող գոտի և ստորգետնյա ինժեներական ցանցերի տեղափոխվող գոտի և ստորգետնյա ինժեներական ցանցերի տեղափոխվող գոտի և ստորգետնյա ինժեներական ցանցերի տեղափոխվող գոտի և ստորգետնյա ինժեներական ցանցերի տեղափոխվող գոտի
Ստորգետնյա ինժեներական ցանցերի պահպանվող գոտի և ստորգետնյա ինժեներական ցանցերի պահպանվող գոտի և ստորգետնյա ինժեներական ցանցերի պահպանվող գոտի և ստորգետնյա ինժեներական ցանցերի պահպանվող գոտի և ստորգետնյա ինժեներական ցանցերի պահպանվող գոտի և ստորգետնյա ինժեներական ցանցերի պահպանվող գոտի և ստորգետնյա ինժեներական ցանցերի պահպանվող գոտի և ստորգետնյա ինժեներական ցանցերի պահպանվող գոտի և ստորգետնյա ինժեներական ցանցերի պահպանվող գոտի և ստորգետնյա ինժեներական ցանցերի պահպանվող գոտի
Ստորգետնյա ինժեներական ցանցերի տեղափոխվող գոտի և

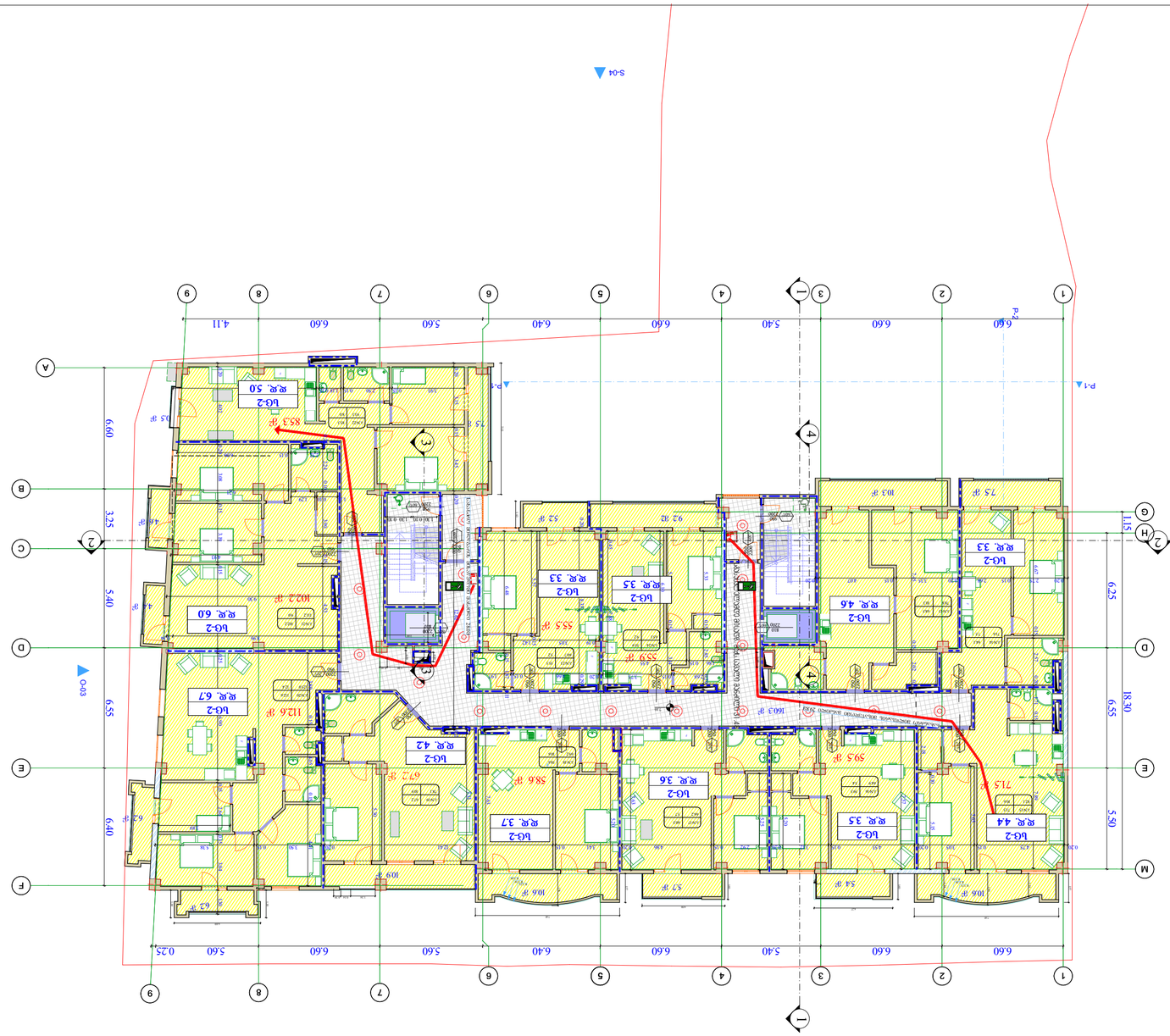
III სართული ბინების 7.10 ნათების ოპტიკური გეგმა
1:100
1
2
3
4
5
6
7
8
9
A
B
C
D
E
F
G
H
M
1
2
3
4
5
6
7
8
9
6.60
5.40
6.60
6.60
6.40
5.60
5.60
6.60
4.11
6.60
6.60
5.40
6.60
6.60
6.40
5.60
5.60
6.60
0.25
6.60
3.25
5.40
6.40
6.55
6.25
18.30
5.50
1.15
P-1
P-2
S-04
S-03
W-05
LG-2
ჯ.ფ. 33
LG-2
ჯ.ფ. 33
LG-2
ჯ.ფ. 35
LG-2
ჯ.ფ. 33
LG-2
ჯ.ფ. 46
LG-2
ჯ.ფ. 44
LG-2
ჯ.ფ. 35
LG-2
ჯ.ფ. 37
LG-2
ჯ.ფ. 36
LG-2
ჯ.ფ. 42
LG-2
ჯ.ფ. 67
LG-2
ჯ.ფ. 60
LG-2
ჯ.ფ. 50
83.3 მ²
102.3 მ²
112.6 მ²
97.2 მ²
38.6 მ²
55.5 მ²
35.9 მ²
109 მ²
104 მ²
97 მ²
42 მ²
104 მ²
59.3 მ²
71.5 მ²
160.3 მ²
92 მ²
73 მ²
111.3 მ²
14.4 მ²
15 მ²
6.2 მ²
4.2 მ²
4.4 მ²
6.3 მ²
Lobby, 1st fl.
ELEVATOR MACHINE ROOM
ELEVATOR MACHINE ROOM
ELEVATOR MACHINE ROOM

IV სართულის გეგმა 10.40 ნიშნულზე

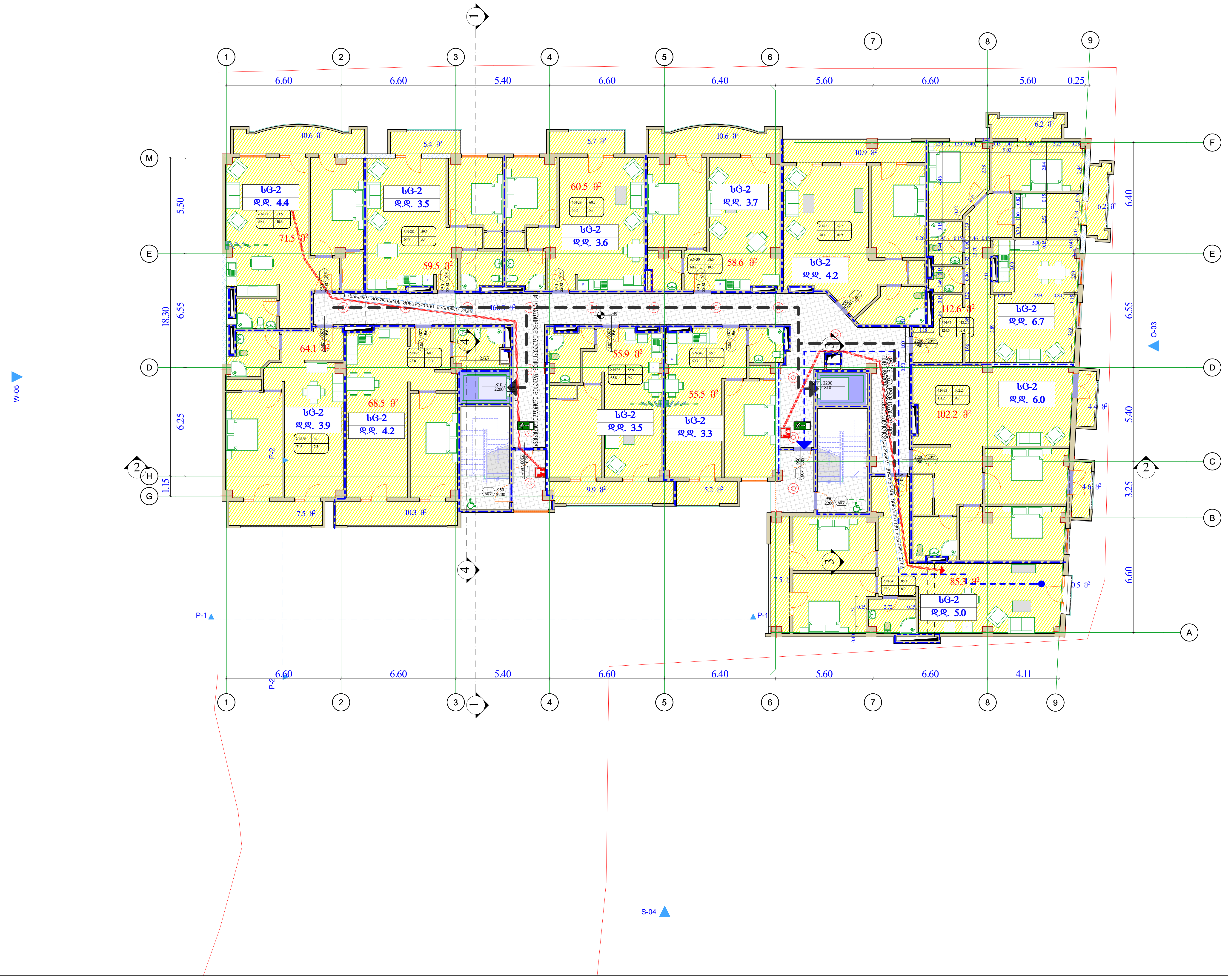

ფორმატი	დაკვეთა №	ფაილის სახელი
A-2		

ექსპლიკაცია

დაკავებულობის დატვირთვა მთელი სართულისათვის

სც-2
დ.დ. 52.0

პირობითი აღნიშვნები

- საკადასტრო საზღვარი
- დაკავებულობის ჯგუფი (ქვეჯგუფი) დაკავებულობის დატვირთვა
- კარის აღნიშვნა
- ავტოსაშხეფი
- ღიობი ფილაში
- სტრუქტურული ანაწყობის (კედლის) ხანძარმედეგობის ხარისხი 1 საათი
- სტრუქტურული ანაწყობის (კედლის) ხანძარმედეგობის ხარისხი 2 საათი
- დამხმარე ჯგუფი დს
- სასაწყობო დაკავებულობა სწ
- სავაჭრო დაკავებულობა სვ
- საცხოვრებელი დაკავებულობა სც2
- გასასვლელამდე სავალი მანძილი
- მისაწვდომი სვლაგზი
- უსაფრთხო ზონა
- გასასვლელი
- მილდგარი
- სახანძრო მილგაყვანილობასთან მისადგომი სავალი მანძილი
- სახანძრო ჰიდრანტი
- ხელის ცეცხლსაქრობი

შენიშვნები:

1/ ზომები მოცემულია მეტრებში

პროექტის სახელწოდება

ქ. თბილისში, სოფელი დიღომი
,,ჩალიპირები"/ (საკ. ს/კ 01.72.14.094.820)
მრავალფუნქციური საცხოვრებელი
კომპლექსის პროექტი
(არქიტექტურული ნაწილი)

თანამდებობა	გვარი	ხელმოწერა
დირექტორი	გ.ბერიძე	
მთ. არქიტ.	გ.გურგენიძე	
არქიტექტორი	თ.გურგენიძე	
შეასრულა		
შეამოწმა		

დამკვეთი:

შ.პ.ს. უ მ ბ (UMB) 406197770

მისამართი: ქალაქ თბილისი, ვარკეთილის მეურნეობის დასახლება, მეგობრობის ქუჩის I ჩიხი №4 მიმდებ.

მასშტაბი	1:200
თარიღი	

სტადია	ფურცელი	ფურცლები
	ა-2	

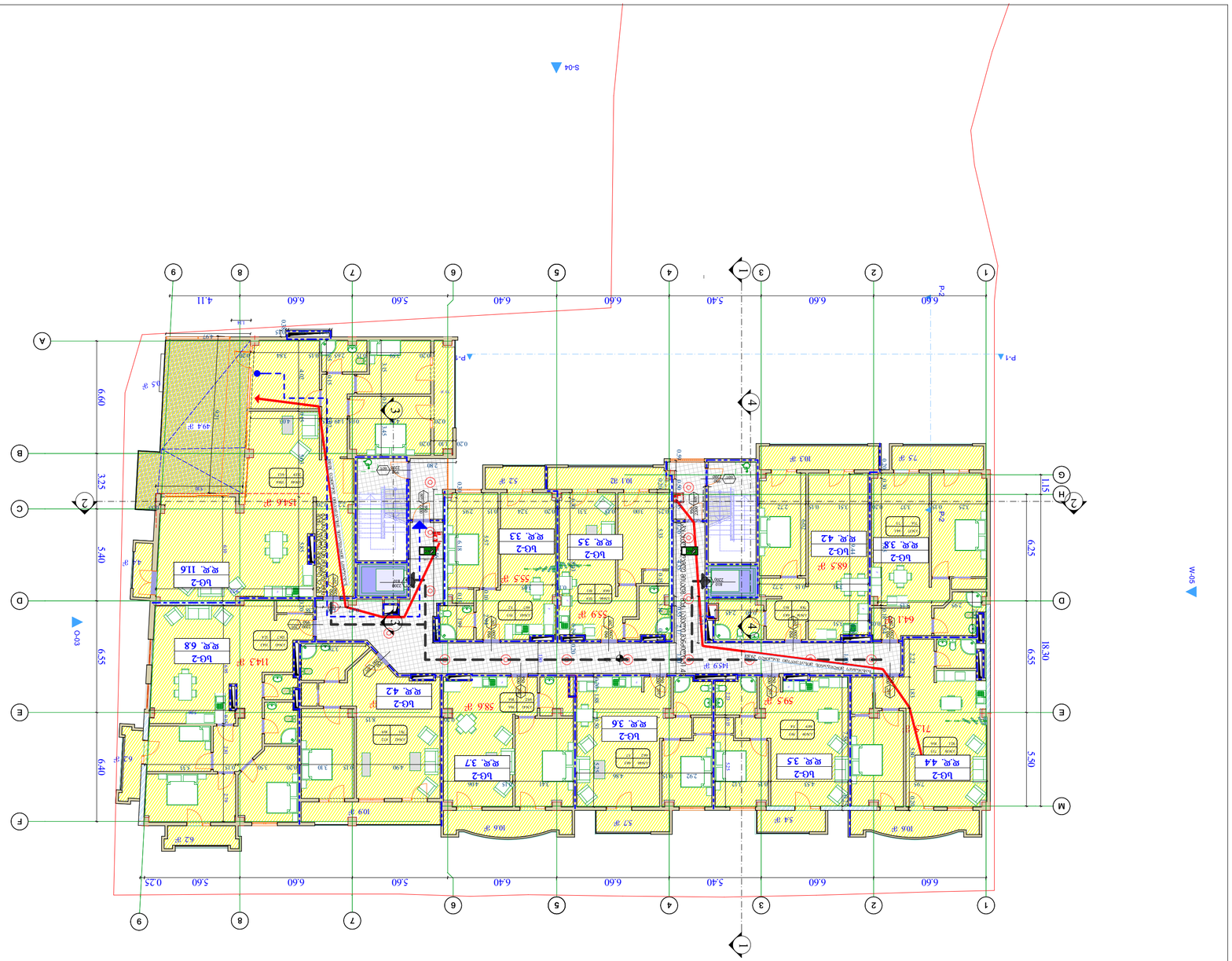
1
2
3
4
5
6
7
8
9
A
B
C
D
E
F
G
H
M
1-1
2-2
3-3
4-4
5-04
P-1
P-2
W-05
0-03
6.60
5.40
6.60
6.40
5.60
6.60
4.11
3.25
6.60
6.55
6.25
18.30
5.90
1.15
1514 ft²
494 ft²
1143 ft²
1450 ft²
586 ft²
595 ft²
555 ft²
559 ft²
685 ft²
641 ft²
105 ft²
54 ft²
37 ft²
106 ft²
109 ft²
62 ft²
75 ft²
103 ft²
52 ft²
LG-2
R.R. 116
LG-2
R.R. 68
LG-2
R.R. 42
LG-2
R.R. 37
LG-2
R.R. 36
LG-2
R.R. 35
LG-2
R.R. 33
LG-2
R.R. 44
LG-2
R.R. 35
LG-2
R.R. 38
LG-2
R.R. 42
LG-2
R.R. 52.7
Ramp 19
Ramp 19
Ramp 19

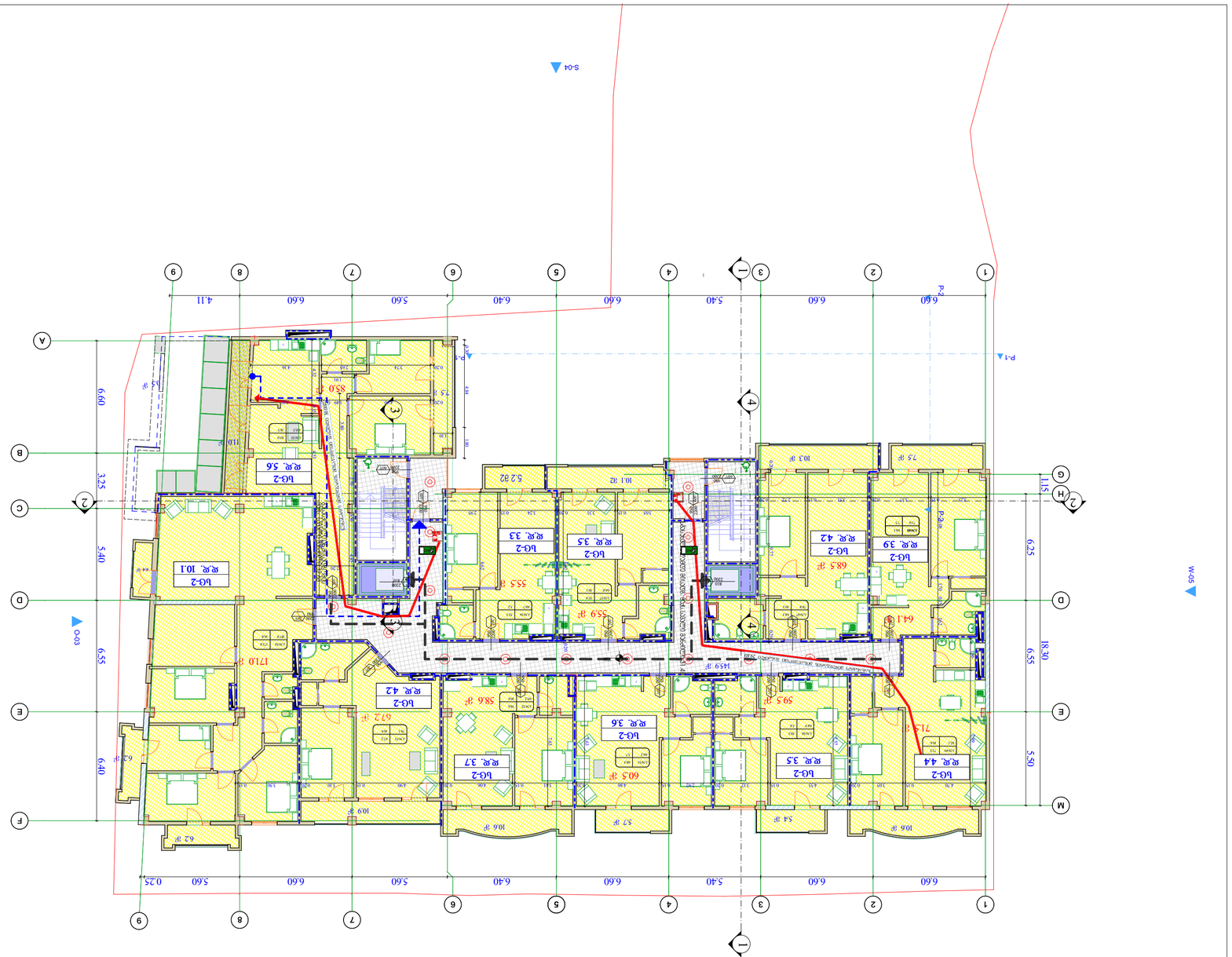

VI სართულის არქიტექტურული გეგმა

ნახაზის ნომერი: **A-2**

ფორმატი	A1
მასშტაბი	1:200

პროექტის ფაზა	პროექტირების სტადია
ნახაზის დასახელება	არქიტექტურული გეგმები

პროექტის ავტორი

შპს „ბინა ბინაზე ინჟინერინგი"

ობიექტის დასახელება, მისამართი

ბინა ბინაზე

ნახაზის დასახელება

ბინა 30.1

ელექტრონული ხელმოწერის ტიპი

ელექტრონული ხელმოწერა (QES)

ელექტრონული ხელმოწერის ვალიდაციის სერვისი

ელექტრონული ხელმოწერის დროის აღნიშვნა

ელექტრონული ხელმოწერის ვალიდაციის ანგარიში

ელექტრონული ხელმოწერის ვალიდაციის ანგარიში (ელექტრონული ხელმოწერის ვალიდაციის სერვისის მიერ)

VII სართული ბინების 20.30 ნიშნული

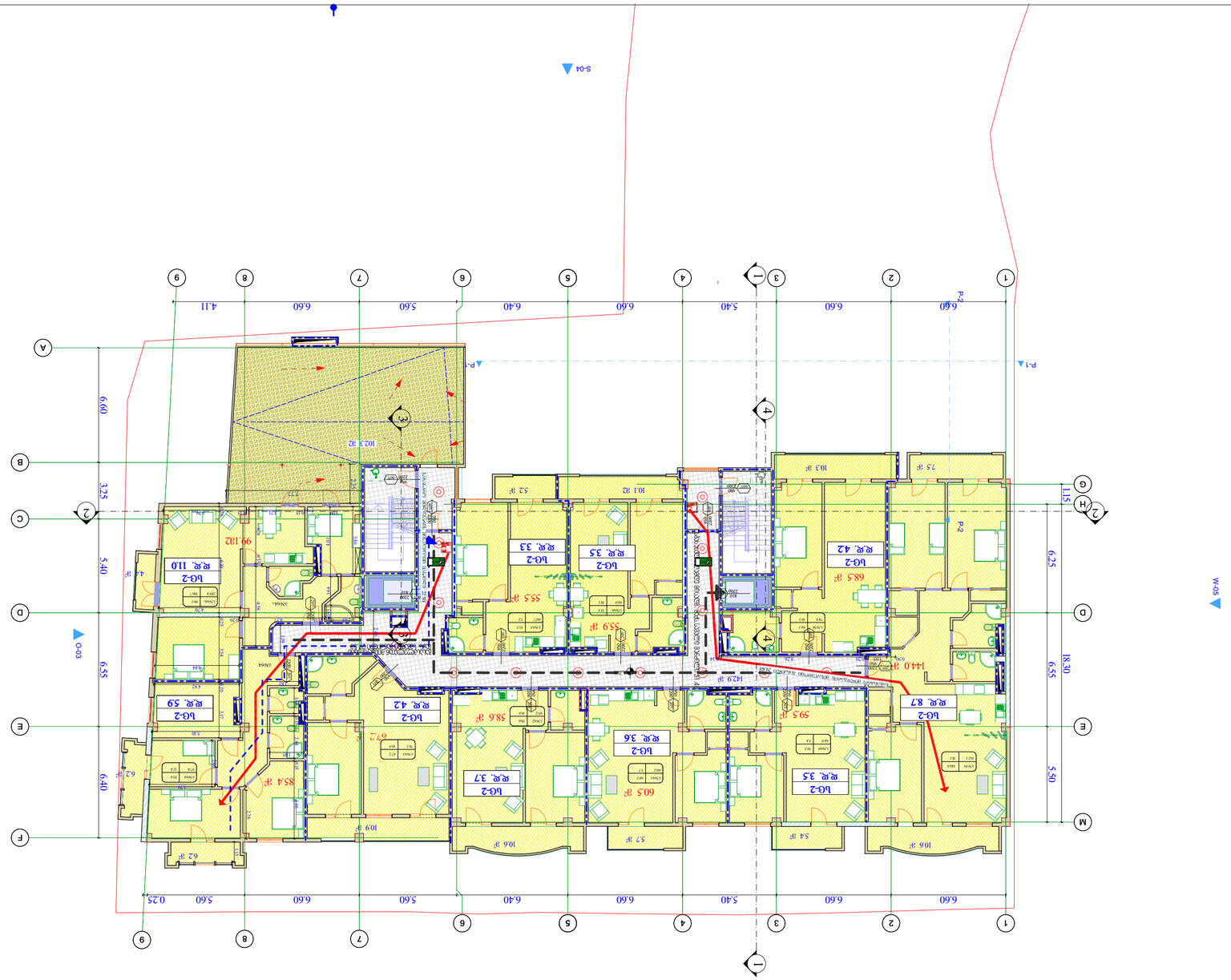
S-04
S-03
W-05
P-1
P-2
1
2
3
4
5
6
7
8
9
A
B
C
D
E
F
G
H
M
1-1
2-2
6.60
5.40
6.60
6.60
5.60
6.40
6.60
5.60
0.25
4.11
3.25
5.40
6.60
6.55
6.40
11.15
6.25
18.30
6.55
5.50
4.4 %
6.2 %
99 ₾/₾
102.3 ₾
M.1 ₾
3.2 ₾
75 ₾
M.3 ₾
68.5 ₾
144.0 ₾
142.9 ₾
59.5 ₾
58.6 ₾
60.5 ₾
55.9 ₾
55.5 ₾
85.4 ₾
109 ₾
63 ₾
62 ₾
54 ₾
37 ₾
46 ₾
105 ₾
105 ₾
ბინა 516
სულ 19
სულ 17
სულ 2
სულ 1
სულ 1
სულ 1

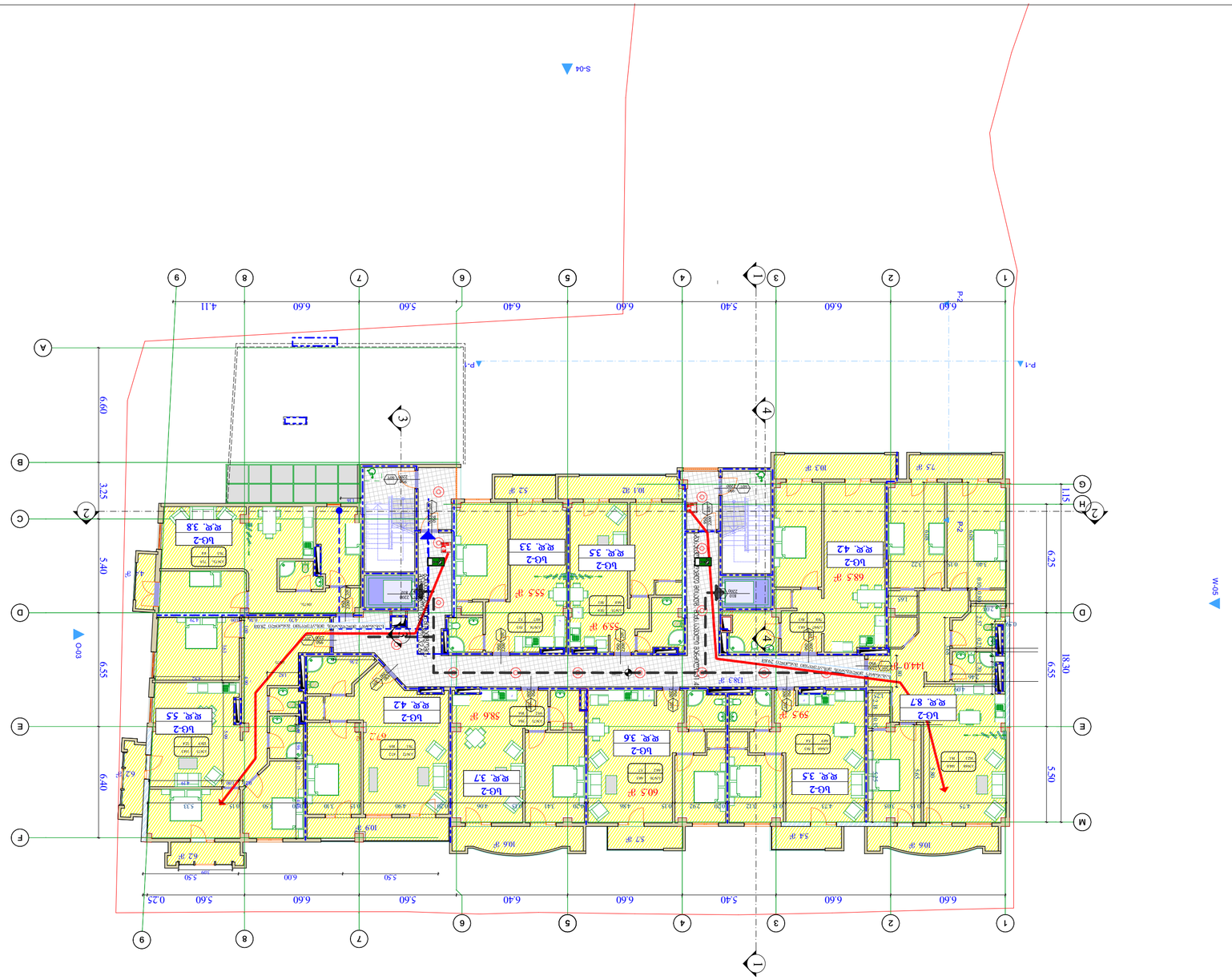
VIII სართულის იატაკის 23.60 ნიშნულის გეგმა
1
2
3
4
5
6
7
8
9
A
B
C
D
E
F
G
H
M
1
2
3
4
6.60
5.40
6.60
6.40
5.60
5.60
6.40
6.60
4.11
6.60
3.25
5.40
6.55
6.40
11.15
6.25
18.30
5.50
0.25
5.50
6.00
5.60
6.60
6.40
5.60
6.60
5.40
6.60
1
2
3
4
6
5
7
8
9
P-1
P-2
S-04
S-03
W-05
LG-2
ჯ.ფ. 38
LG-2
ჯ.ფ. 33
LG-2
ჯ.ფ. 35
LG-2
ჯ.ფ. 42
LG-2
ჯ.ფ. 55
LG-2
ჯ.ფ. 42
LG-2
ჯ.ფ. 37
LG-2
ჯ.ფ. 36
LG-2
ჯ.ფ. 35
LG-2
ჯ.ფ. 42
LG-2
ჯ.ფ. 87
LG-2
ჯ.ფ. 459
109 მ²
62 მ²
55.5 მ²
55.9 მ²
60.5 მ²
58.6 მ²
59.5 მ²
68.5 მ²
75 მ²
103 მ²
104 მ²
97 მ²
34 მ²
104 მ²
1383 მ²
1410
62 %
4.4 %
ELEVATOR 2500 1600
ELEVATOR 2500 1600
ELEVATOR 2500 1600

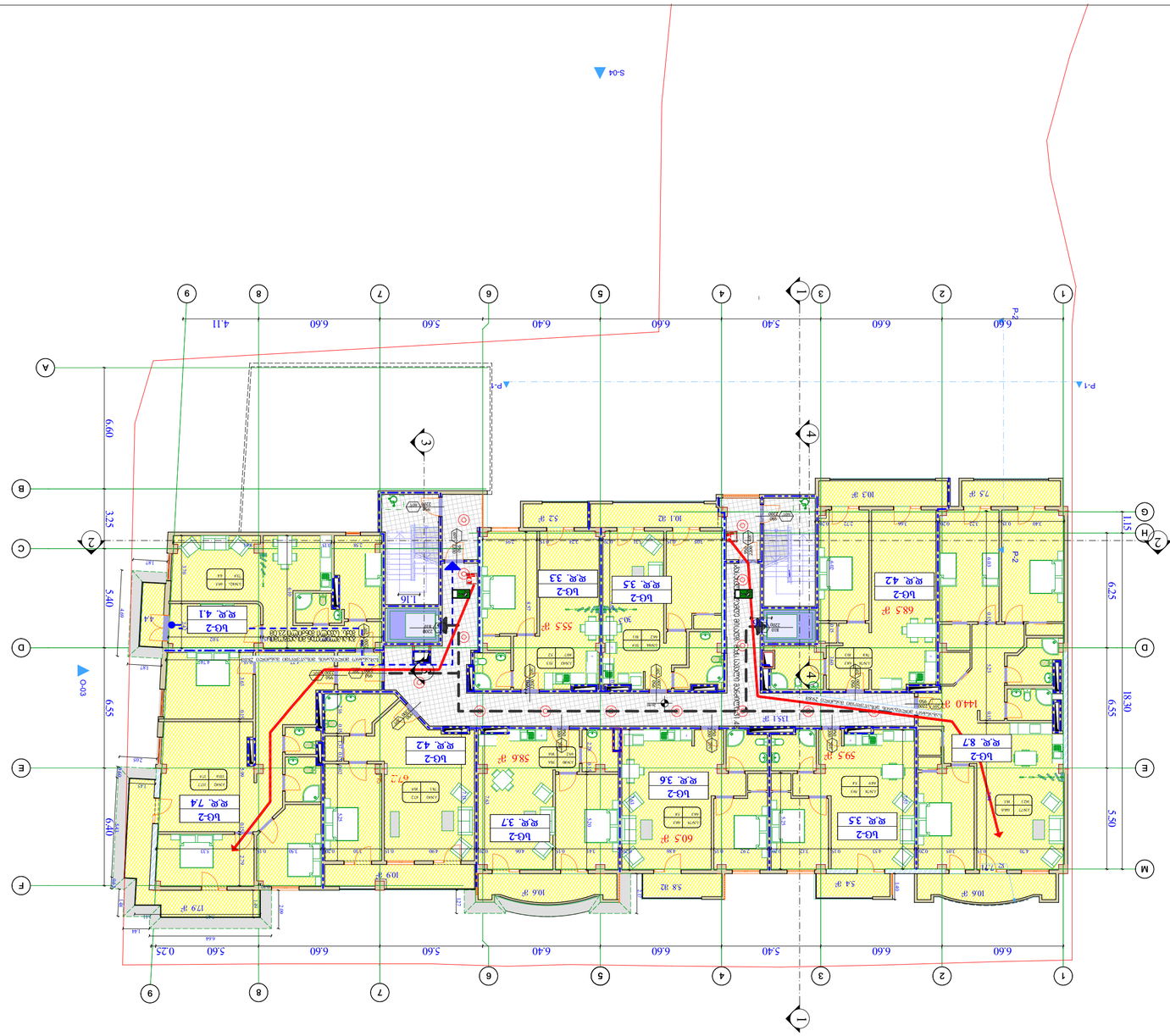
IX სართული ბინების 26.90 ნაწილის გეგმა
1
2
3
4
5
6
7
8
9
A
B
C
D
E
F
G
H
M
1
2
6.60
5.40
6.60
6.60
6.40
5.60
6.60
4.11
6.60
0.25
5.60
6.40
6.60
5.60
6.40
6.60
5.40
6.60
6.60
3.25
6.60
6.55
6.40
5.40
1.15
6.25
18.30
6.55
5.50
P-1
P-2
S-04
S-03
W-05
ბინა №46
სულ ფართი 62.94 მ²
საერთო ფართი 62.94 მ²
საცხოვრებელი ფართი 62.94 მ²
ბინა №46
სულ ფართი (საერთო)

X ԼԱՅՈՒՅՔՈՎ ՕՐՈՒՑ 30.20 ՇՈՒՐՋ ՊԱՏԿԵՐՎԱԾ

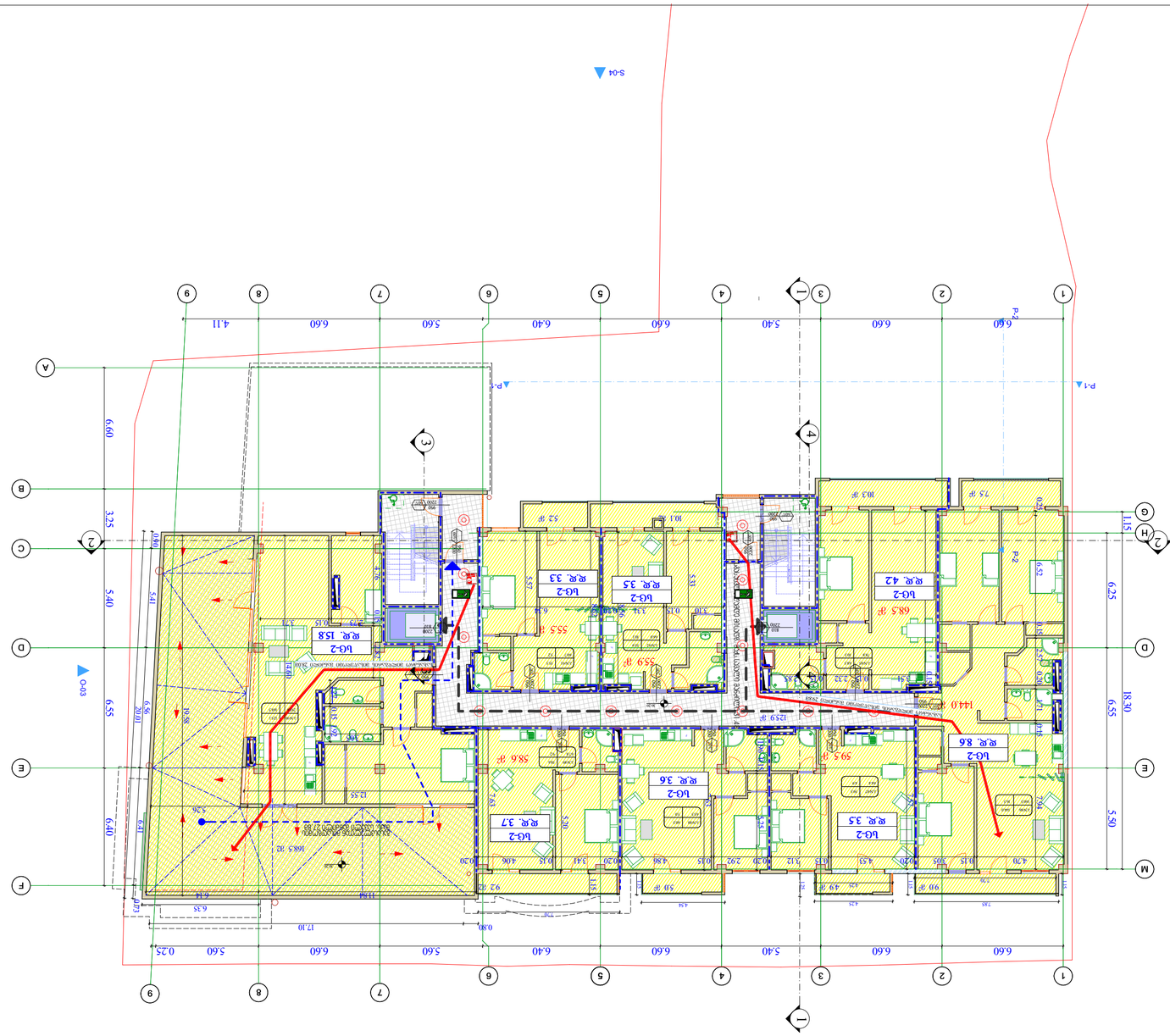
S-04
P-1
P-2
W-05
O-03
1
2
3
4
5
6
7
8
9
A
B
C
D
E
F
G
H
M
6.60
5.40
6.60
6.60
5.60
6.40
5.60
6.60
4.11
18.30
6.55
5.40
11.15
6.25
6.40
6.55
3.25
5.40
0.25
17.10
0.80
6.35
6.40
0.40
0.40
0

XI სართულის გეგმა 33.50 ნიშნულზე

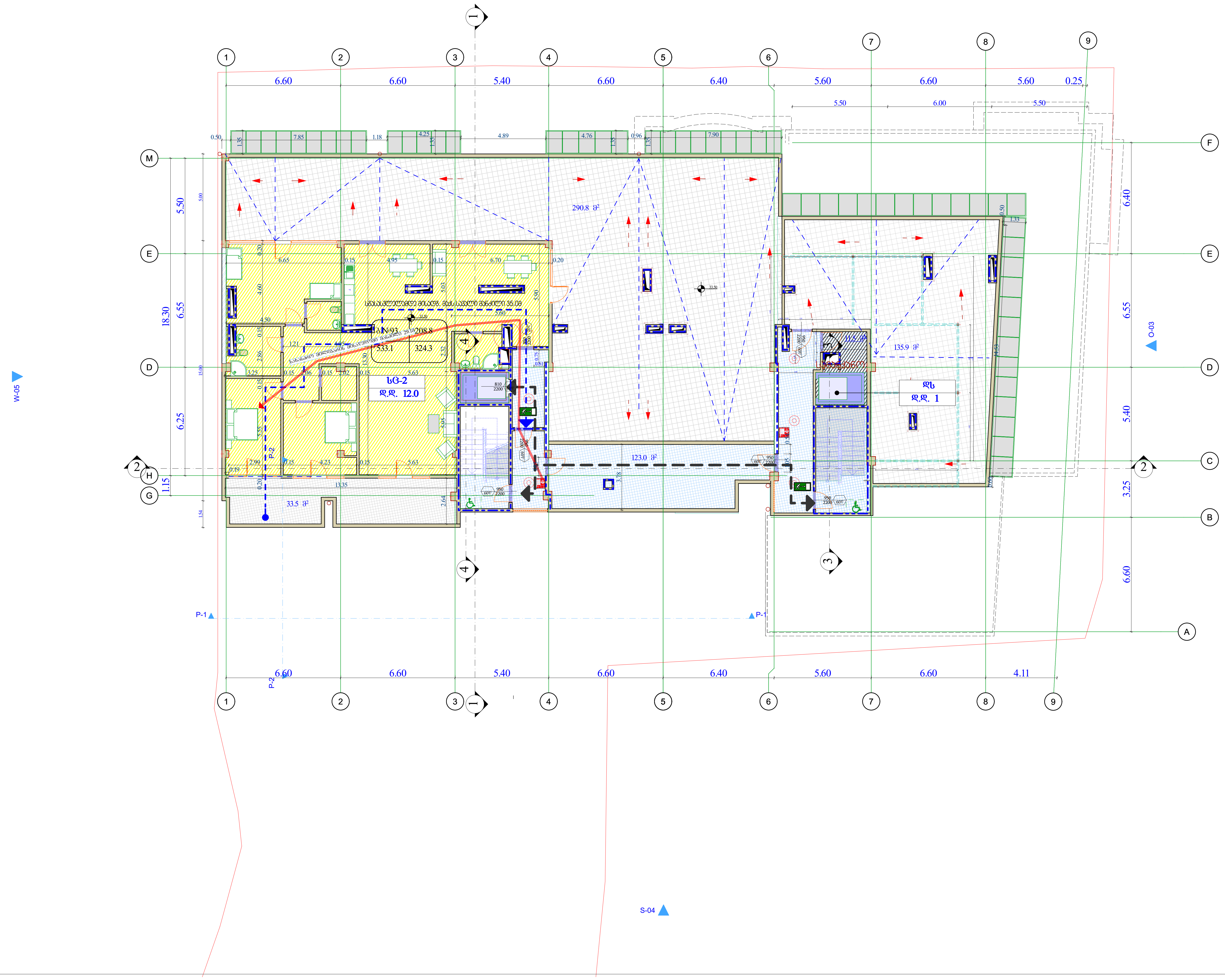

ფორმატი	დაკვეთა №	ფაილის სახელი
A-2		

ექსპლიკაცია

დატვირთულობის დატვირთვა მთელი სართულისათვის

სც-2
დ.დ. 36.0

პირობითი აღნიშვნები

- საკადასტრო საზღვარი
- დაკავებულობის ჯგუფი (ქვეჯგუფი) დაკავებულობის დატვირთვა
- კარის აღნიშვნა
- ავტოსამხედო
- ღიობი ფილაში
- სტრუქტურული ანაწყობის (კედლის) ხანძარმედეგობის ხარისხი 1 საათი
- სტრუქტურული ანაწყობის (კედლის) ხანძარმედეგობის ხარისხი 2 საათი
- დამხმარე ჯგუფი დს
- სასაწყობო დაკავებულობა სწ
- სავაჭრო დაკავებულობა სვ
- საცხოვრებელი დაკავებულობა სც2
- გასასვლელამდე სავალი მანძილი
- მისაწვდომი სვლაგეზი
- უსაფრთხო ზონა
- გასასვლელი
- მილდგარი
- სახანძრო მილდგარებთან მისადგომი სავალი მანძილი
- სახანძრო ჰიდრანტი
- ხელის ცეცხლსაქრობი

შენიშვნები:

1/ ზომები მოცემულია მეტრებში

პროექტის სახელწოდება

ქ. თბილისში, სოფელი დიღომი ,,ჩალიპირები"/ (ნაკვ. ს/კ 01.72.14.094.820) მრავალფუნქციური საცხოვრებელი კომპლექსის პროექტი (არქიტექტურული ნაწილი)

თანამდებობა	გვარი	ხელმოწერა
დირექტორი	გ.ბერიძე	
მთ. არქიტ.	გ.გურგენიძე	
არქიტექტორი	თ.გურგენიძე	
შეასრულა		
შეამოწმა		

დამკვეთი:

შ.პ.ს. უ მ ბ (UMB) 406197770

მისამართი: ქალაქ თბილისი, ვარკეთილის მეურნეობის დასახლება, მეგობრობის ქუჩის I ჩიხი №4 მიმდებ.

მასშტაბი	1:200
თარიღი	

სტადია	ფურცელი	ფურცლები
	ა-2	

ЦЕНТРАЛЬНЫЙ ВЫЗОВ 36.80 ГОРБАТЫЙ ПЕР.

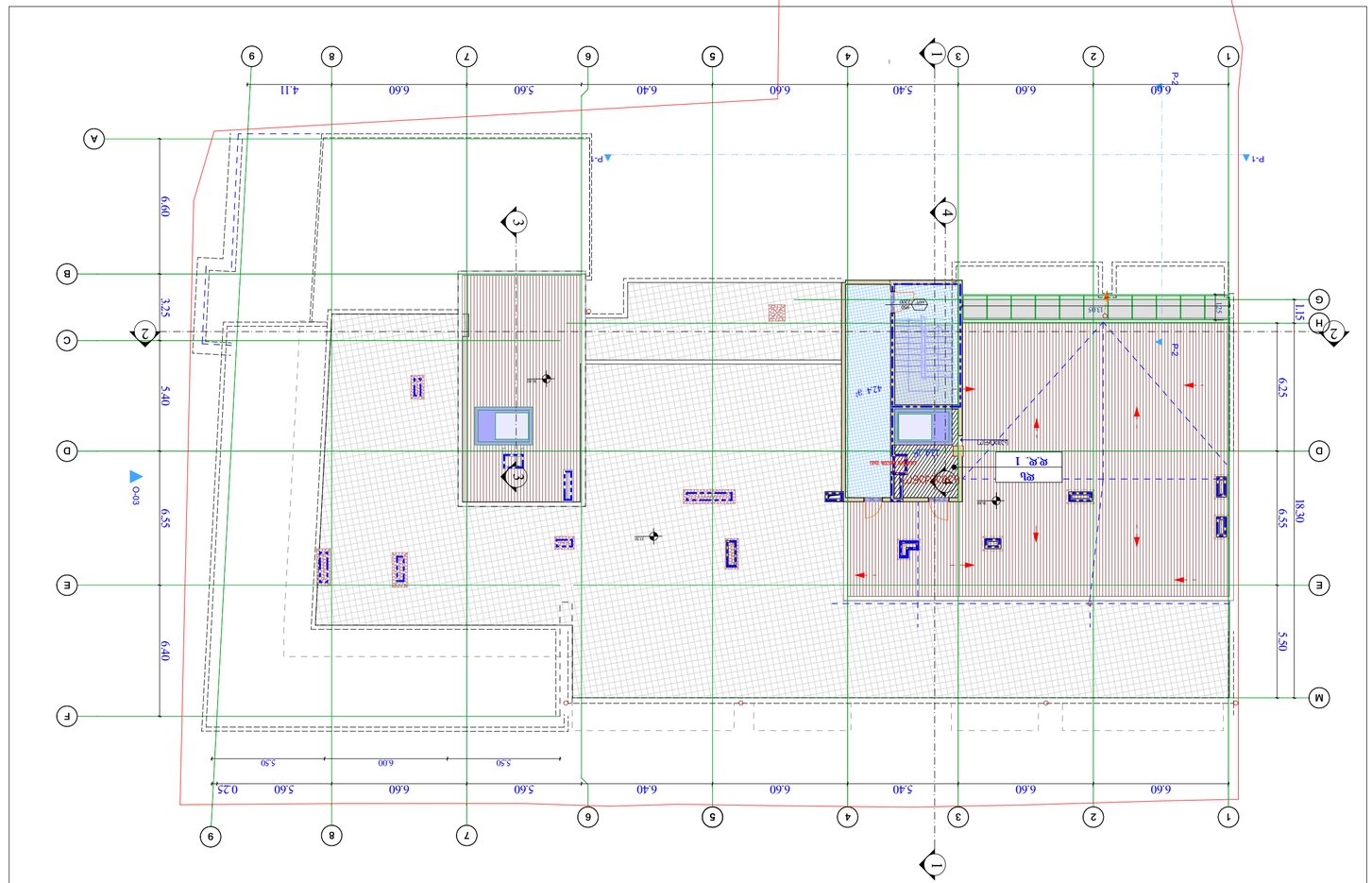
1
2
3
4
5
6
7
8
9
6.60
6.60
5.40
6.60
6.40
5.60
6.60
4.11
A
B
C
D
E
F
6.60
3.25
5.40
6.55
6.40
5.50
6.00
5.50
0.25
5.60
6.40
5.60
6.60
6.60
5.40
6.60
6.60
G
H
1.15
6.25
18.30
6.55
5.50
M
L
K
J
I
P-1
P-2
S-04
S-03
W-05
42.4 м
Ж/Б
Ж/Б
Ж/Б

ԱՆՇԱՐԺ ՀՈՂԱՄԱՍԻ 40.10 ՀՈՒՆՎԱՐԻ ՇԻՆԱՐԱՐԱԿԱՆ

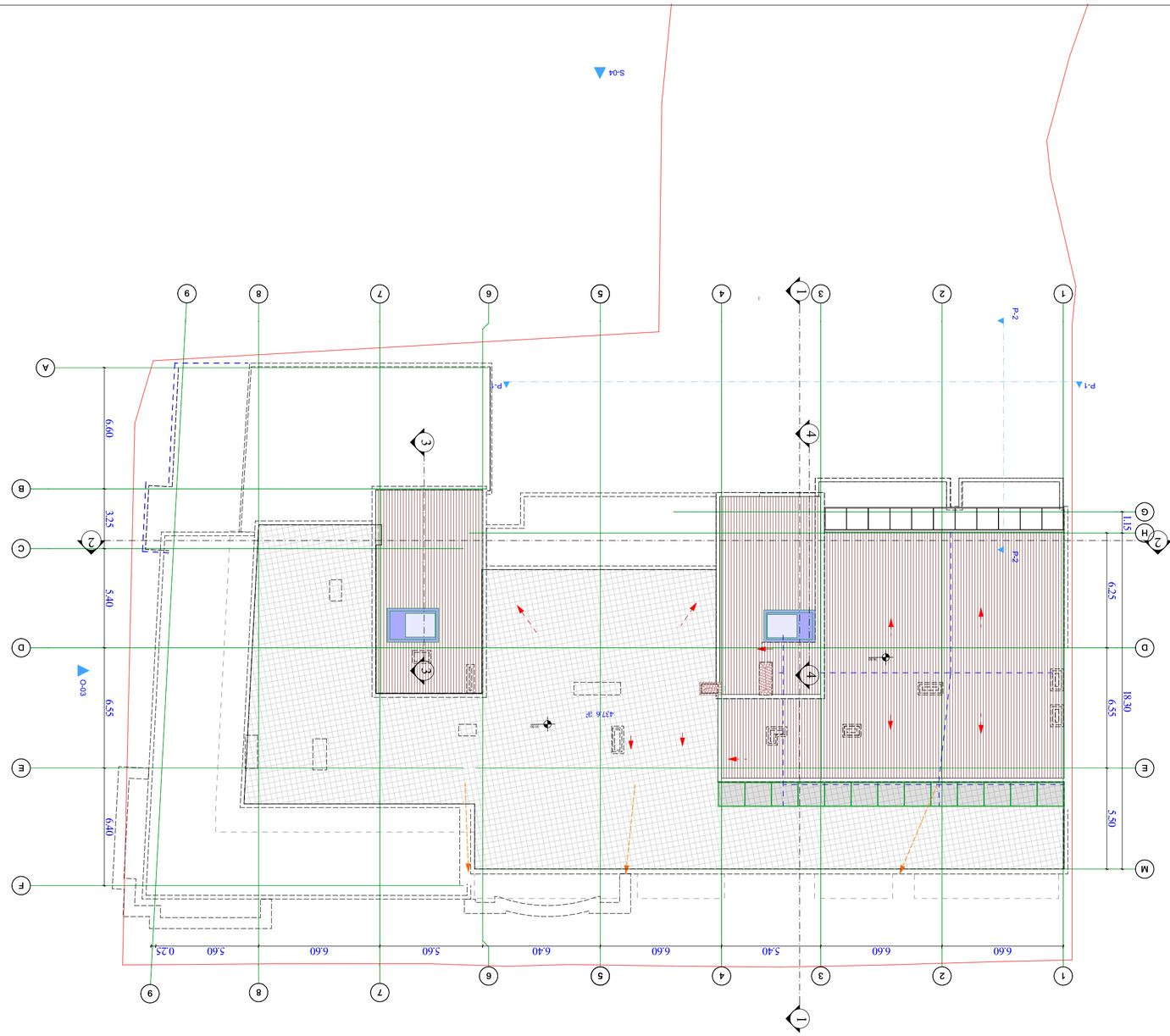

ՍՊՄԲԱՆ ՊԱՇՏՈՆԸ	ԳԼԽԱՎՈՐ Ն՝	ՍՊՄԲԱՆ
	Ա-2	Ա-2

ՀԱՄԱՀԵՂԻՆԱԿԱՅԻՆ ՀԱՐԿԱՅԻՆ ՀԱՄԱԿԱՐԳ

ՀԱՅԱՍՏԱՆԻ ՀԱՆՐԱՊԵՏՈՒԹՅԱՆ
ՔԱՂԱՔԱՇԻՆՈՒԹՅԱՆ ԵՎ ՏԵՐԻՏՈՐԻԱԼ ԿԱՌԱՎԱՐՄԱՆ ՆԱԽԱՐԱՐՈՒԹՅՈՒՆ

ԲԳ-2

ԿՐ.	36.0

ՀՈՂԱՄԱՍԻ ԱՐՏԱՔԻՆ ՏԵՍՔ

ՀՈՂԱՄԱՍԻ ԱՐՏԱՔԻՆ ՏԵՍՔԻ ՀԱՏՎԱԾՆԵՐԻ ԵՎ ՆՇԱՆՆԵՐԻ ՑՈՒՑԱԿ

ՀՈՂԱՄԱՍԻ ՍԱՀՄԱՆԱԳԾԱՅԻՆ ԿԵՏԵՐԸ	1.2, 1.4, 8.20 (6333. Ա/Հ 01 ,72
ՀՈՂԱՄԱՍԻ ՍԱՀՄԱՆԱԳԾԱՅԻՆ ԿԵՏԵՐԻ ԵՐԿԱՐԱՑՈՒՄՆԵՐԸ	ՀՀ ՇԻՆԱՐԱՐՈՒԹՅԱՆ ՆԱԽԱՐԱՐՈՒԹՅԱՆ ՀԱՍՏԱՏՈՒԹՅԱՆ ՎԿԱՅԱԿԱՆ ՈՐՈՇՄԱՄԲ
ՀՈՂԱՄԱՍԻ ՀԱՍՑԵՆԵՐԻ ՔԱՆԱԿԸ	1
ՀՈՂԱՄԱՍԻ ՀԱՍՑԵՆԵՐԻ ՀԱՄԱՐԸ	1
ՀՈՂԱՄԱՍԻ ՄԱԿԵՐԵՍԱՅԻՆ ՄԱԿԵՐԵՍԸ	1,340.0 քմ
ՀՈՂԱՄԱՍԻ ՀԱՇՎԱՐԿԱՅԻՆ ՄԱԿԵՐԵՍԸ	1,340.0 քմ

ՀՈՂԱՄԱՍԻ ՕԳՏԱԳՈՐԾՄԱՆ ՆՊԱՏԱԿԸ

ՇԻՆԱՐԱՐԱԿԱՆ ԳՈՐԾՈՒՆԵՈՒԹՅՈՒՆ

ՀՈՂԱՄԱՍԻ ՀԱՇՎԱՌՄԱՆ ՀԱՄԱՐԸ	1
ՇԻՆՈՒԹՅՈՒՆՆԵՐԻ ՔԱՆԱԿԸ	1
ՇԻՆՈՒԹՅՈՒՆՆԵՐԻ ՀԱՄԱՐԸ	1
ՇԻՆՈՒԹՅՈՒՆՆԵՐԻ ԸՆԴՀԱՆՈՒՐ ՄԱԿԵՐԵՍԱՅԻՆ ՄԱԿԵՐԵՍԸ	1,340.0 քմ
ՇԻՆՈՒԹՅՈՒՆՆԵՐԻ ՀԻՄՆԱԿԱՆ ՄԱԿԵՐԵՍԱՅԻՆ ՄԱԿԵՐԵՍԸ	1,340.0 քմ
ՇԻՆՈՒԹՅՈՒՆՆԵՐԻ ԸՆԴՀԱՆՈՒՐ ԲԱՐՁՐՈՒԹՅՈՒՆԸ	18.30 մ
ՇԻՆՈՒԹՅՈՒՆՆԵՐԻ ԸՆԴՀԱՆՈՒՐ ԽՈՐՈՒԹՅՈՒՆԸ	18.30 մ

ՀՈՂԱՄԱՍԻ ՕԳՏԱԳՈՐԾՄԱՆ ՊԱՅՄԱՆՆԵՐԻ ՑԱՆԿ

ՀՈՂԱՄԱՍԻ ՕԳՏԱԳՈՐԾՄԱՆ ՆՊԱՏԱԿԸ	ՀՈՂԱՄԱՍԻ ՕԳՏԱԳՈՐԾՄԱՆ ՊԱՅՄԱՆՆԵՐԸ	ՀՈՂԱՄԱՍԻ ՕԳՏԱԳՈՐԾՄԱՆ ՊԱՅՄԱՆՆԵՐԻ ՀԱՄԱՐԸ
ՇԻՆԱՐԱՐԱԿԱՆ ԳՈՐԾՈՒՆԵՈՒԹՅՈՒՆ	ՀԱՍՑԵՆԵՐԻ ՔԱՆԱԿ	ՀԱՍՑԵՆԵՐԻ ՀԱՄԱՐ
ՀՈՂԱՄԱՍ	1,340.0 քմ	1
ՇԻՆՈՒԹՅՈՒՆՆԵՐ	1,340.0 քմ	1
ՀԱՍԱՐԱԿԱԿԱՆ ՕԳՏԱԳՈՐԾՄԱՆ ՀՈՂԱՄԱՍ	1,340.0 քմ	1