მიწის სამუშაოთა კარტოგრამა

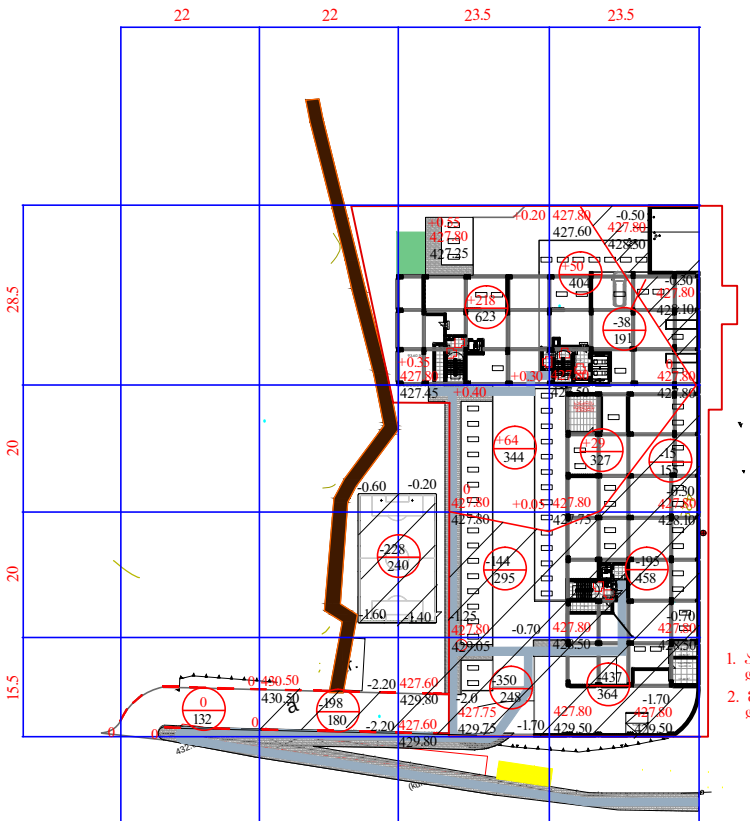

პროგრამული აღნიშვნები

- საპროექტო შენობა
- გზის საზღვარი
- +0.00– ბატაკის ნიშნული
- 517.60 / 518.0 წითელი (საპრ.) ნიშნული / შავი (არს. მიწის) ნიშნული
- ბაღრატიონის წერტილი
- 1/10 ქანობი % ქანობის მიმართულებით
- ბაქანი
- საპროექტო კედელი
- ჭრილი მ³ / ფართი მ²
- ჭრილი მ³ / ფართი მ²

შენიშვნა:

1. არსებული ნახაზი დამუშავებულია ტოპო-გეგმის და ფურცელი ვპ-1-ის საფუძველზე.
2. მიწის სამუშაოები საპროექტო შენობის ქვეშ დათვლილია -6.0 (427.80) ნიშნულზე.

ჭრილი (+)			+282	+79	სულ:	+361
ჭრილი (-)		-426	-495	-685	სულ:	-1606

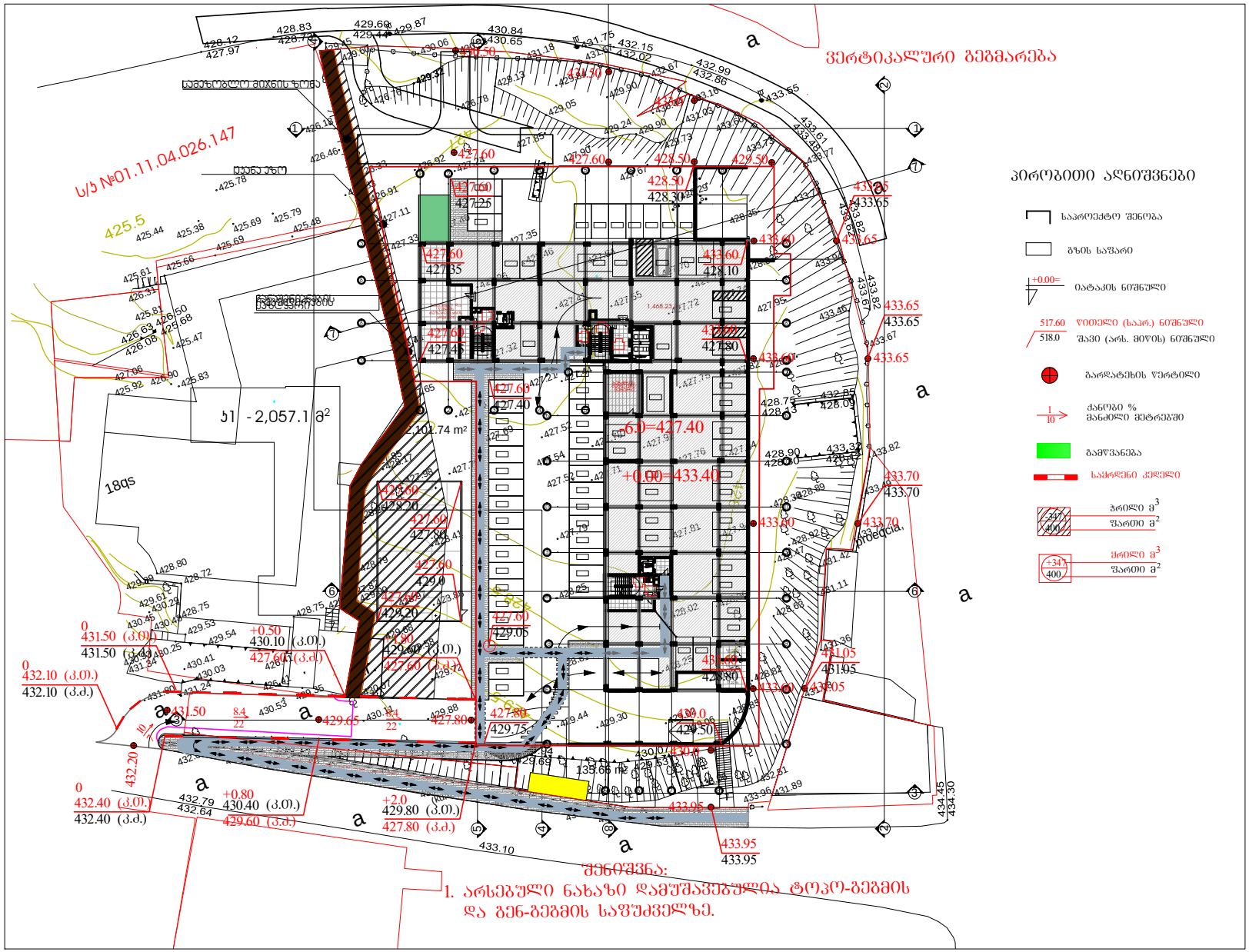
ვერტიკალური გეგმარება
ს/ს №01.11.04.026.147
18qs
პირობითი აღნიშვნები
საარეჟტო შენობა
გზის საფარი
ბალანსის წერტილი
შენიშვნა:
1. არსებული ნახაზი დამუშავებულია ტოპო-გეგმის და გენ-გეგმის საფუძველზე.

სამუშაოთა მოცულობის ცხრილი

№	დასახელება	ბან-ბა	რა-ბა
1	ჭრილი ტერიტორიაზე	$მ^3$	-1601
2	ყრილი ტერიტორიაზე	$მ^3$	+361
3	ასფალტო ბეტონის საფარი	$მ^2$	306
4	ვარცლის მოწყობა ასფალტო-ბეტონის საფარის ქვეშ -42სმ	$მ^3$	128.52
5	საქრდენი კედელი (იხილე კონსტრუქციული ნაწილი)	მ/მ	101
6			

შენიშვნა
1. არსებული ნახაზი დამუშავებულია ტოპო-გეგმის და შურცელი 3,გ - 1-ის საშუქველზე.
2. ასფალტო ბეტონის საფარის ქვეშ ვარცლის მოწყობა მოხდეს საპროექტო ნიშნულებიდან - 0.42-მეტრზე (იხილე ასფალტო ბეტონის საფარის კონსტრუქცია).

გზის საფარის კონსტრუქცია

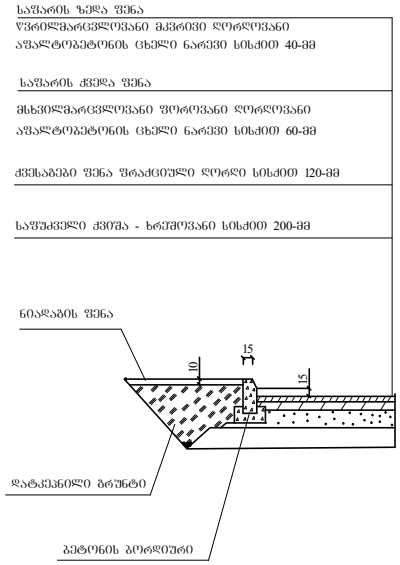

პირობითი აღნიშვნები

- საპროექტო შენობა
- გზის საფარი
- +0.00= ია-ტაკის ნიშნული
- 517.60 წითელი (საპრ.) ნიშნული
- 518.0 შავი (არს. მიწის) ნიშნული
- გარდატეხის წერტილი
- 1/10 ქანობი % მანძილი მეტრებში
- გამწვანება
- საქრდენი კედელი
- -347 / 400 ჭრილი $მ^3$ / ფართი $მ^2$
- +347 / 400 ყრილი $მ^3$ / ფართი $მ^2$