ქალაქ თბილისის მუნიციპალიტეტის საჯარო სამართლის იურიდიული პირი – ქალაქ თბილისის მუნიციპალიტეტის ტრანსპორტისა და ურბანული განვითარების სააგენტო

წერილის ნომერი: **16-01231011712**
თარიღი: **11/04/2023**

ადრესატი: მარიამ დიხამინჯია
პირადი ნომერი: 01001074732
მისამართი: თბილისი დიდი დიღომი პეტრე იბერის ქ. N 16ბ ბ. 7

ქალბატონო მარიამ,

ქალაქ თბილისის მუნიციპალიტეტის სსიპ - ქალაქ თბილისის მუნიციპალიტეტის ტრანსპორტისა და ურბანული განვითარების სააგენტომ განიხილა თქვენი, 2023 წლის 4 აპრილის № 01230973389-16 განცხადება, რომელთან დაკავშირებითაც გაცნობებთ შემდეგს:

დაკმაყოფილდეს 2023 წლის 4 აპრილის № 01230973389-16 განცხადება და შეთანხმდეს ქალაქ თბილისში, ქუჩა გობრონიძის , N 52-ში არსებულ მიწის ნაკვეთზე (საკადასტრო კოდი: 01.11.17.027.024) საგზაო მოძრაობის ორგანიზების სქემა თანდართულ ბმულზე არსებული დანართის შესაბამისად.

წარმოდგენილი საგზაო მოძრაობის ორგანიზების სქემა სააგენტოს მიერ შეთანხმდა იმ პირობით, რომ გზისა და ტროტუარების ნაწილი, რომელიც მდებარეობს საკადასტრო საზღვრებში, დაიტვირთება საჯარო სერვიტუტით, ხოლო სერვიტუტის არეალის განსაზღვრა მოხდება ტროტუარის დასაწყისიდან ტროტუარის დასასრულამდე სამანქანო შესასვლელ-გამოსასვლელი გზის ჩათვლით.

ასევე გაცნობებთ, რომ საჭიროების შემთხვევაში, სსიპ ტრანსპორტისა და ურბანული განვითარების სააგენტო იტოვებს უფლებამოსილებას, მოითხოვოს სამუშაოების პერიოდში არსებული სიტუაციის საგზაო მოძრაობის ორგანიზების სქემის ალტერნატიული ვარიანტის წარმოდგენა.

სამუშაოების მიმდინარეობის პერიოდში, საგზაო მოძრაობის ორგანიზების დროებითი სქემის მიხედვით გათვალისწინებული საგზაო ნიშნები უნდა განთავსდეს მოძრავ დგარზე, რათა არ დაზიანდეს მიმდებარე ტერიტორიაზე არსებული ინფრასტრუქტურა.

იმ შემთხვევაში, თუ სამუშაოებისათვის საჭირო დროებითი და არსებული საგზაო ნიშნები ეწინააღმდეგება/ხელს უშლის ერთმანეთს, საჭიროა უკვე არსებული საგზაო ნიშნები შეიფუთოს, ხოლო სამუშაოს დასრულებისთანავე დემონტაჟი უნდა გაუკეთდეს დროებით დამონტაჟებულ საგზაო მოძრაობის ორგანიზების ტექნიკურ საშუალებებს და ქუჩის სავალი ნაწილი (ყველა შეფუთული ნიშნის ჩათვლით) მოყვანილი იქნას პირვანდელ მდგომარეობაში.

დამატებით გაცნობებთ, რომ თუ მშენებლობის პერიოდში, საპროექტო ტერიტორიის მიმდებარედ, ხორციელდება სხვა სამშენებლო სამუშაოები და დროებითი საგზაო ნიშნები, რომლებიც განთავსებულია სხვა, ნებართვის მქონე, შემსრულებელი კომპანიის მიერ და კვეთს/ეწინააღმდეგება თქვენს მიერ დასამონტაჟებელ საგზაო ნიშნებს, დროებითი საგზაო ნიშნები დაიტანოთ საჭიროებისამებრ და აუცილებლობის შემთხვევაში, სამუშაოები განახორციელოთ უკვე განთავსებული დროებითი საგზაო ნიშნების გამოყენებით. ხოლო, სხვა შემსრულებლის მიერ, სამუშაოების დასრულებისა და ნიშნების დემონტაჟის შემთხვევაში, უზრუნველყოთ თქვენი საგზაო ნიშნების სრულად მონტაჟი, მოცემული პირობების შესაბამისად.

საგზაო მოძრაობის ორგანიზების სქემის ცვლილება საჭიროებს შეთანხმებას სააგენტოსთან.

გადაწყვეტილების გასაჩივრება, დაინტერესებული მხარის მიერ, შესაძლებელია ამ გადაწყვეტილების გაცნობიდან ერთი თვის ვადაში ქალაქ თბილისის მუნიციპალიტეტის მერთან (მისამართი: ჟ. შარტავას ქუჩა N7) კანონმდებლობით დადგენილი წესით.

დანართი: სსიპ - ტრანსპორტისა და ურბანული განვითარების სააგენტოს მიერ შეთანხმებული საგზაო მოძრაობის ორგანიზების სქემები იხილეთ თანდართულ ბმულზე :

https://cloud.tbilisi.gov.ge/index.php/s/CXUnqDc1w8EIYiy

პატივისცემით,

ვიქტორ წილოსანი

სააგენტოს უფროსი

გამოყენებულია კვალიფიციური ელექტრონული ხელმოწერა/ ელექტრონული შტამპი

შენიშვნა:
დროებითი სქემა შედგენილია ვსნ "37 - 84" და საქართველოს კანონის „საგზაო მოძრაობის შესახებ“ მოთხოვნების შესაბამისად

1. გამაფრთხილებელი ზონის სიგრძე შეადგენს 50 მეტრს.
2. სამუშაო ზონის სიგრძე 20 და 30 მეტრი
3. ბუფერული ზონა არ გვაძლს ვინაიდან სავალ ნაწილზე არ მიმდინარეობს საგზაო სამუშაოები
4. სავალი ნაწილის დახურული ზოლის სიგანე არ გვაძლს ვინაიდან სავალ ნაწილზე არ მიმდინარეობს საგზაო სამუშაოები
5. სამუშაოთა წარმოების ზონის სიგრძეარ გვაძლს ვინაიდან სავალ ნაწილზე არ მიმდინარეობს საგზაო სამუშაოები
6. სტაბილიზაციის ზონის სიგრძე არ გვაძლს ვინაიდან სავალ ნაწილზე არ მიმდინარეობს საგზაო სამუშაოები
7. ნახაზზე ნაჩვენებია მხოლოდ დროებითი საგზაო ნიშნები
8. მარეგულირებლის დანიშნულებაა მშენებლობის პერიოდში სამშენებლო ტექნიკისა და ძვეითთა ნაკადების მოძრაობის ორგანიზება.

სამშენებლო პოლიგონის ღობე

სამშენებლო პოლიგონის ღობის გადახურვა

ქვეითთა მოძრაობის მიმართულება

საგზაო მოძრაობის ორგანიზების ტექნიკური საშუალებები

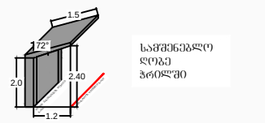

სამშენებლო ღობე ბრტყელში

სამშენებლო ღობე

სამშენებლო ტექნიკის მოძრაობის მიმართულება

სამშენებლო ღობის გადახურვა

ქვეითთა მოძრაობის მიმართულება

T 7 — 4 ცალი

მარეგულირებელი 1 კაცი

შპს. „ტოგ" 405248557
დირექტორი: მარიამ დოლიძე ტელ: 591 047 123
ქ. თბილისი, უსახელო ქუჩის მიმდებარედ არსებული მიწის ნაკვეთში ს/კ 01.11.17.027.024 მშენებლობის პერიოდში საგზაო მოძრაობის ორგანიზების დროებითი სქემა.
საკონტაქტო პირი: ბიორგი გეგელაშვილი ტელ.: 577 151 183

დამკვეთი: შპს „კომპაქტ დეველოპმენტი“

საგზაო მოძრაობის ორგანიზების დროებითი სქემა

T O G D 1 1 3 D 4 D 1 D D 4 9

შენიშვნა:
დროებითი სქემა შედგენილია ცსნ "37 - 84" და საქართველოს კანონის „საგზაო მოძრაობის შესახებ“ მოთხოვნების შესაბამისად

1. გამაფრთხილებელი ზონის სიგრძე შეადგენს 50 მეტრს.
2. სამუშაო ზონის სიგრძე გვაძვს 10 მეტრი
3. ბუფერული ზონა არ გვაძვს ვინაიდან სავალ ნაწილზე არ მიმდინარეობს საგზაო სამუშაოები
4. სავალი ნაწილის დახურული ზოლის სიგანე არ გვაძვს ვინაიდან სავალ ნაწილზე არ მიმდინარეობს საგზაო სამუშაოები
5. სამუშაოთა წარმოების ზონის სიგრძეარ გვაძვს ვინაიდან სავალ ნაწილზე არ მიმდინარეობს საგზაო სამუშაოები
6. სტაბილიზაციის ზონის სიგრძე არ გვაძვს ვინაიდან სავალ ნაწილზე არ მიმდინარეობს საგზაო სამუშაოები
7. ნახაზზე ნაჩვენებია მხოლოდ დროებითი საგზაო ნიშნები
8. მარეგულირებლის დანიშნულებაა მშენებლობის პერიოდში სამშენებლო ტექნიკისა და ქვეითთა ნაკადების მოძრაობის ორგანიზება.

ქვეითთა მოძრაობის მიმართულება

უსაფრთხოების ლენტი

საგზაო მოძრაობის ორგანიზების ტექნიკური საშუალებები

1.26	6 ცალი	T 7	2 ცალი
3.10	2 ცალი შენიშვნა: ს.ნ. 3.10 დამონტაჟებულია „საგზაო მოძრაობის შესახებ“ საქართველოს კანონის მუხლის პირველი პუნქტის „ა“ ქვეპუნქტით დამტკიცებული დანართი №1-ის მუხ3 პუნქტის 3.10 ქვეპუნქტის შესაბამისად		
3.24	6 ცალი		
5.19.1	4 ცალი	ქვეითთა მოძრაობის მიმართულება	
5.19.2	4 ცალი	უსაფრთხოების ლენტი	
8.2.1	2 ცალი	დროებითი დამცავი ბარიერი ქვეითთათვის 2 ცალი	
		მარეგულირებელი 2 კაცი	

შპს. „ტოგ" 405248557	TOG
დირექტორი: მარიამ დიასამიძია მობ: 591 047 123	
ქ. თბილისი, უსახელო ქუჩის მიმდებარედ არსებული მიწის ნაკვეთში ს/კ 01.11.17.027.024 შესასწორელ-გამოსასვლელი გზის მოწყობის კერძოდში საგზაო მოძრაობის ორგანიზების დროებითი სქემა	შესასწორელ-გამოსასვლელი გზის მოწყობის კერძოდში საგზაო მოძრაობის ორგანიზების დროებითი სქემა
საკონტაქტო პირი: ბიორგი გეგელაშვილი ტელ.: 577 151 183	
დამკვეთი: შპს „კომპაქტ დეველოპმენტი“	

T O G 0 1 7 2 1 4 0 4 0 8 1 5

შენიშვნა:
საპროექტო ტერიტორიის შესასვლელ-გამოსასვლელები მოწყობილია „საგზაო მოძრაობის შესახებ“ საქართველოს კანონისა და საქართველოს მთავრობის მთავრობის 2016 წლის 28 იანვრის №41-ე დადგენილების შესაბამისად

მოსაწყობია ტროტუარი სამშენებლო ობიექტთან მისასვლელ არსებული გზის გასწვრივ სიგანით არანაკლებ 2.5 მ

მოსაწყობი გზა

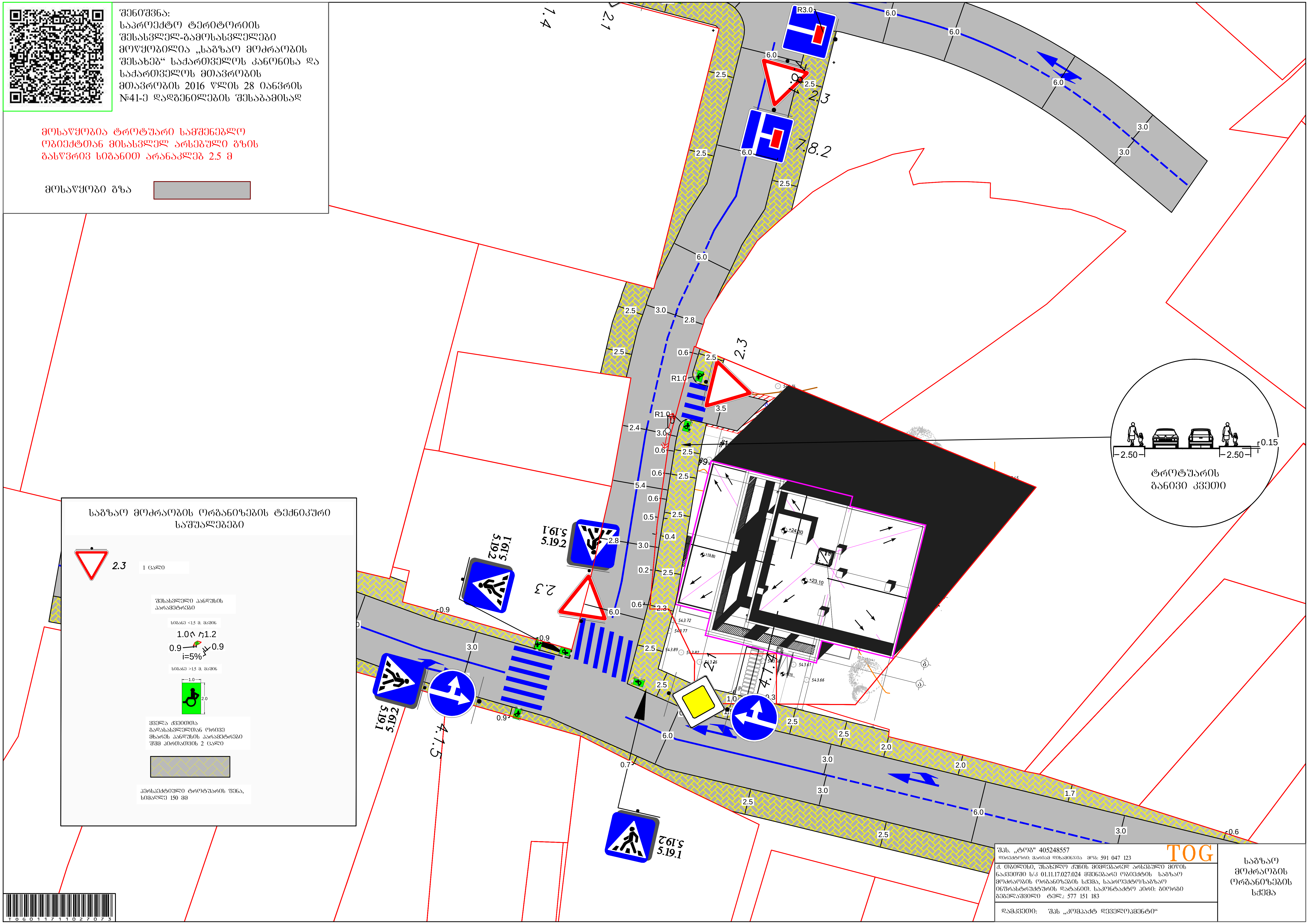

საგზაო მოძრაობის ორგანიზების ტექნიკური საშუალებები

2.3 — 1 ცალი

შესასვლელი პანდუსის პარამეტრები

სიგანე <1.5 მ. მაშინ

1.0 1.2 0.9 0.9 i=5%

სიგანე >1.5 მ. მაშინ

1.0 2.0

ყველა ქვეითთა გადასასვლელთან ორივე მხარეს პანდუსის პარამეტრები შშმ პირთათვის 2 ცალი

პერსპექტიული ტროტუარის ფენა, სიმაღლე 150 მმ

შპს. „ტოგ" 405248557
დირექტორი: მარიამ დიხამინჯია მობ: 591 047 123

TOG

ქ. თბილისი, უსახელო ქუჩის მიმდებარედ არსებული მიწის ნაკვეთში ს/კ 01.11.17.027.024 მშენებარე ობიექტის საგზაო მოძრაობის ორგანიზების სქემა, საპროექტო/საგზაო ინფრასტრუქტურის დატანით. საკონტაქტო პირი: გიორგი გეგელაშვილი ტელ.: 577 151 183

დამკვეთი: შპს „კომპაქტ დეველოპმენტი“

საგზაო მოძრაობის ორგანიზების სქემა

TOG0117110270373

შენიშვნა:
დროებითი სქემა შედგენილია ვსნ "37 - 84" და საქართველოს კანონის „საგზაო მოძრაობის შესახებ“ მოთხოვნების შესაბამისად

1. გამაფრთხილებელი ზონის სიგრძე შეადგენს 50 მეტრს.
2. სამუშაო ზონის სიგრძე 20 და 30 მეტრი.
3. ბუფერული ზონა არ გვაქვს ვინაიდან სავალ ნაწილზე არ მიმდინარეობს საგზაო სამუშაოები
4. სავალი ნაწილის დახურული ზოლის სიგანე არ გვაქვს ვინაიდან სავალ ნაწილზე არ მიმდინარეობს საგზაო სამუშაოები
5. სამუშაოთა წარმოების ზონის სიგრძეარ გვაქვს ვინაიდან სავალ ნაწილზე არ მიმდინარეობს საგზაო სამუშაოები
6. სტაბილიზაციის ზონის სიგრძე არ გვაქვს ვინაიდან სავალ ნაწილზე არ მიმდინარეობს საგზაო სამუშაოები
7. ნახაზზე ნაჩვენებია მხოლოდ დროებითი საგზაო ნიშნები
8. მარეგულირებლის დანიშნულებაა მშენებლობის პერიოდში სამშენებლო ტექნიკისა და ქვეითთა ნაკადების მოძრაობის ორგანიზება.

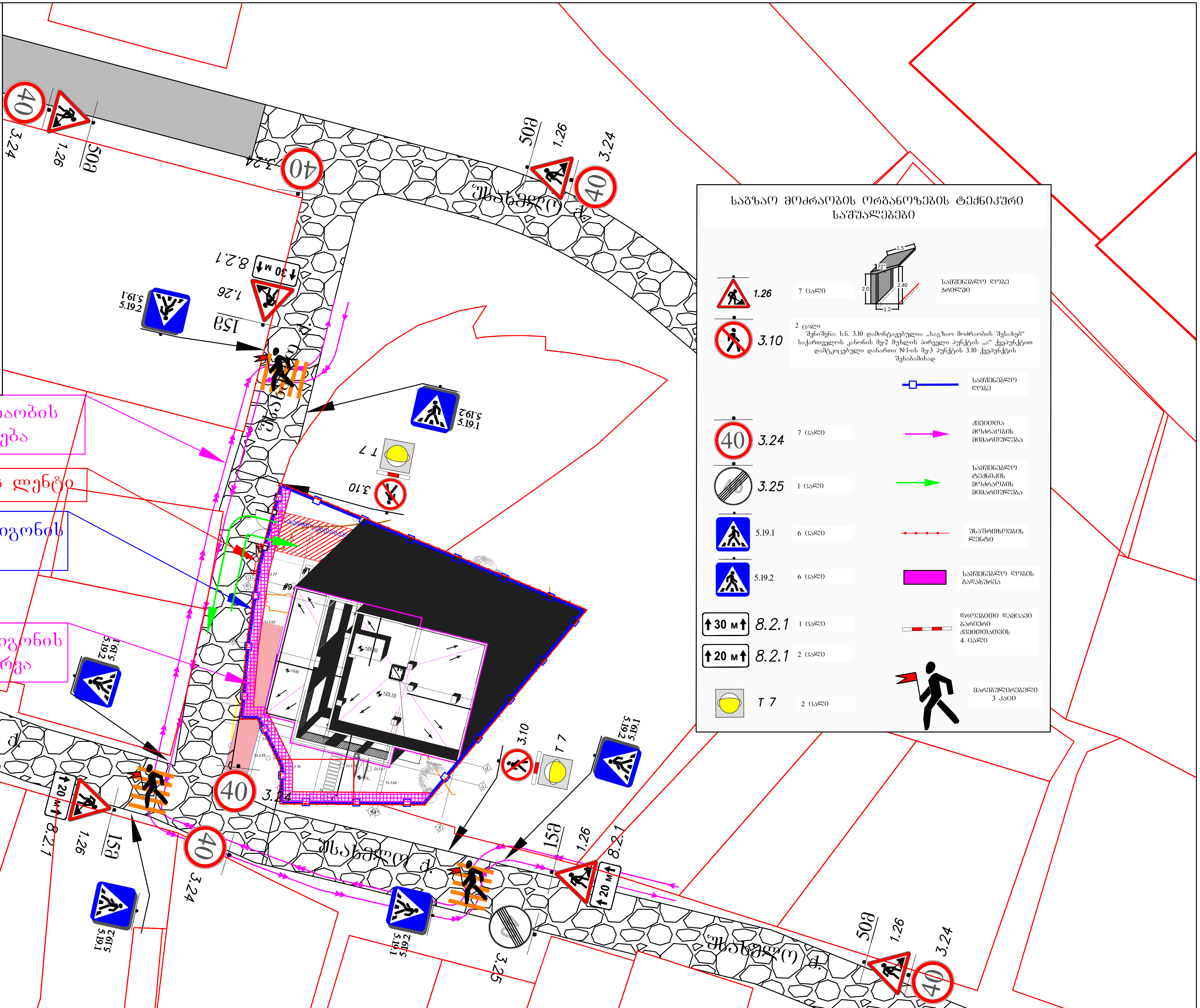

საგზაო მოძრაობის ორგანიზების ტექნიკური საშუალებები

ნიშანი	რაოდენობა	აღნიშვნა	განმარტება
1.26	7 ცალი		სამშენებლო ღობე ჭრილში (1.5; 72°; 2.0; 2.40; 1.2)
3.10	2 ცალი შენიშვნა: ს.ნ. 3.10 დამონტაჟებულია „საგზაო მოძრაობის შესახებ“ საქართველოს კანონის მე-2 მუხლის პირველი პუნქტის „ა“ ქვეპუნქტით დამტკიცებული დანართი №1-ის მე-3 პუნქტის 3.10 ქვეპუნქტის შესაბამისად		
			სამშენებლო ღობე
3.24	7 ცალი		ქვეითთა მოძრაობის მიმართულება
3.25	1 ცალი		სამშენებლო ტექნიკის მოძრაობის მიმართულება
5.19.1	6 ცალი		უსაფრთხოების ლენტი
5.19.2	6 ცალი		სამშენებლო ღობის გადახურვა
8.2.1 (30 м)	1 ცალი		დროებითი დამცავი ბარიერი ქვეითთათვის 4 ცალი
8.2.1 (20 м)	2 ცალი		
T 7	2 ცალი		მარეგულირებელი 3 კაცი

შპს. „ტოგ" 405248557
დირექტორი: მარიამ დიხამინჯია მობ: 591 047 123
TOG

ქ. თბილისი, უსახელო ქუჩის მიმდებარედ არსებული მიწის ნაკვეთში ს/კ 01.11.17.027.024 სამშენებლო ღობის მონტაჟი-დემონტაჟის პერიოდში საგზაო მოძრაობის ორგანიზების დროებითი სქემა. საკონტაქტო პირი: გიორგი გეგელაშვილი ტელ.: 577 151 183

დამკვეთი: შპს „კომპაქტ დეველოპმენტი“

სამშენებლო ღობის მონტაჟი-დემონტაჟის პერიოდში საგზაო მოძრაობის ორგანიზების დროებითი სქემა

TOG80114090862 1