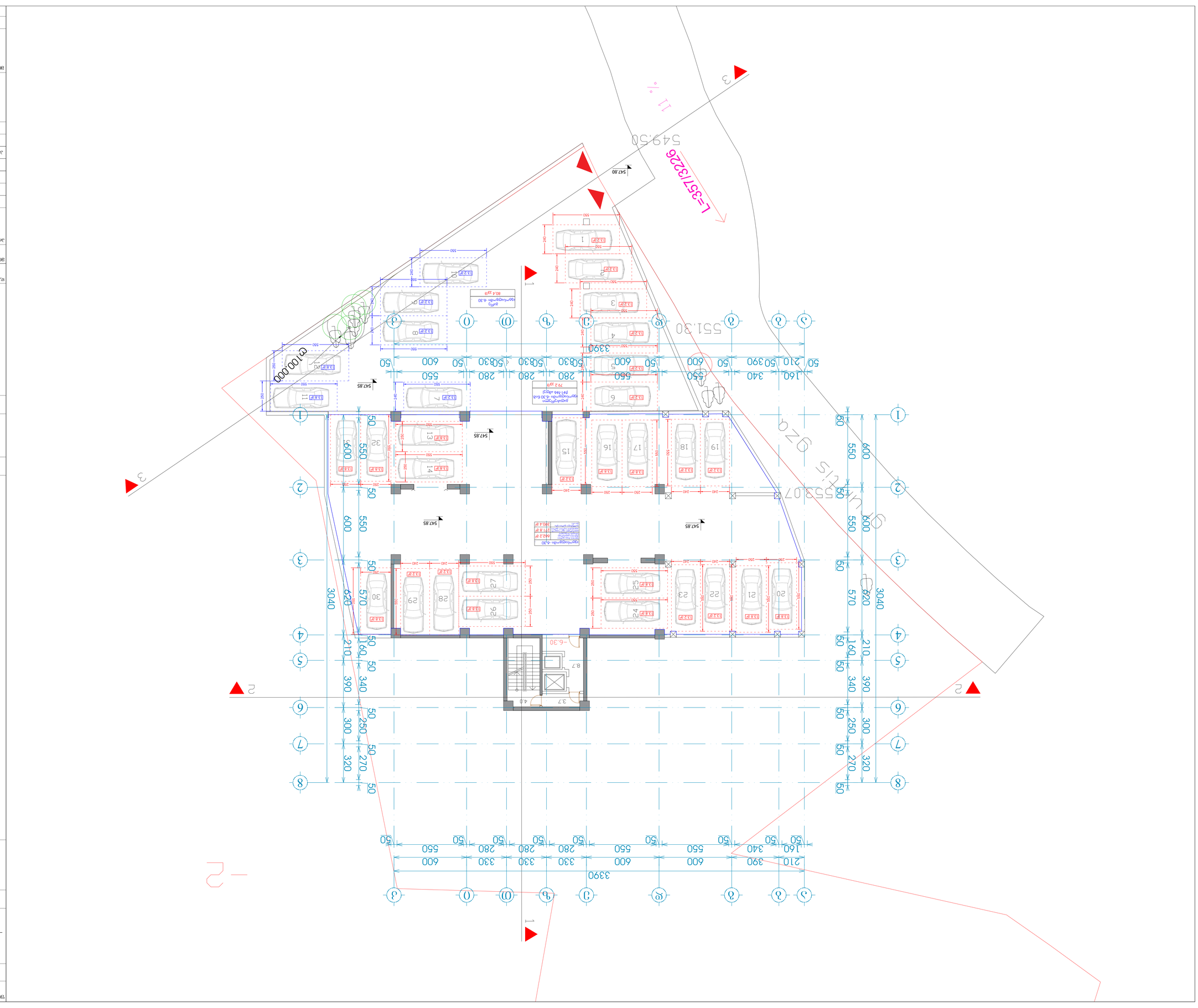

ფასადი	
ნაკვეთის საზღვარი	
ნაკვეთის საზღვარი	
ნაკვეთის საზღვარ

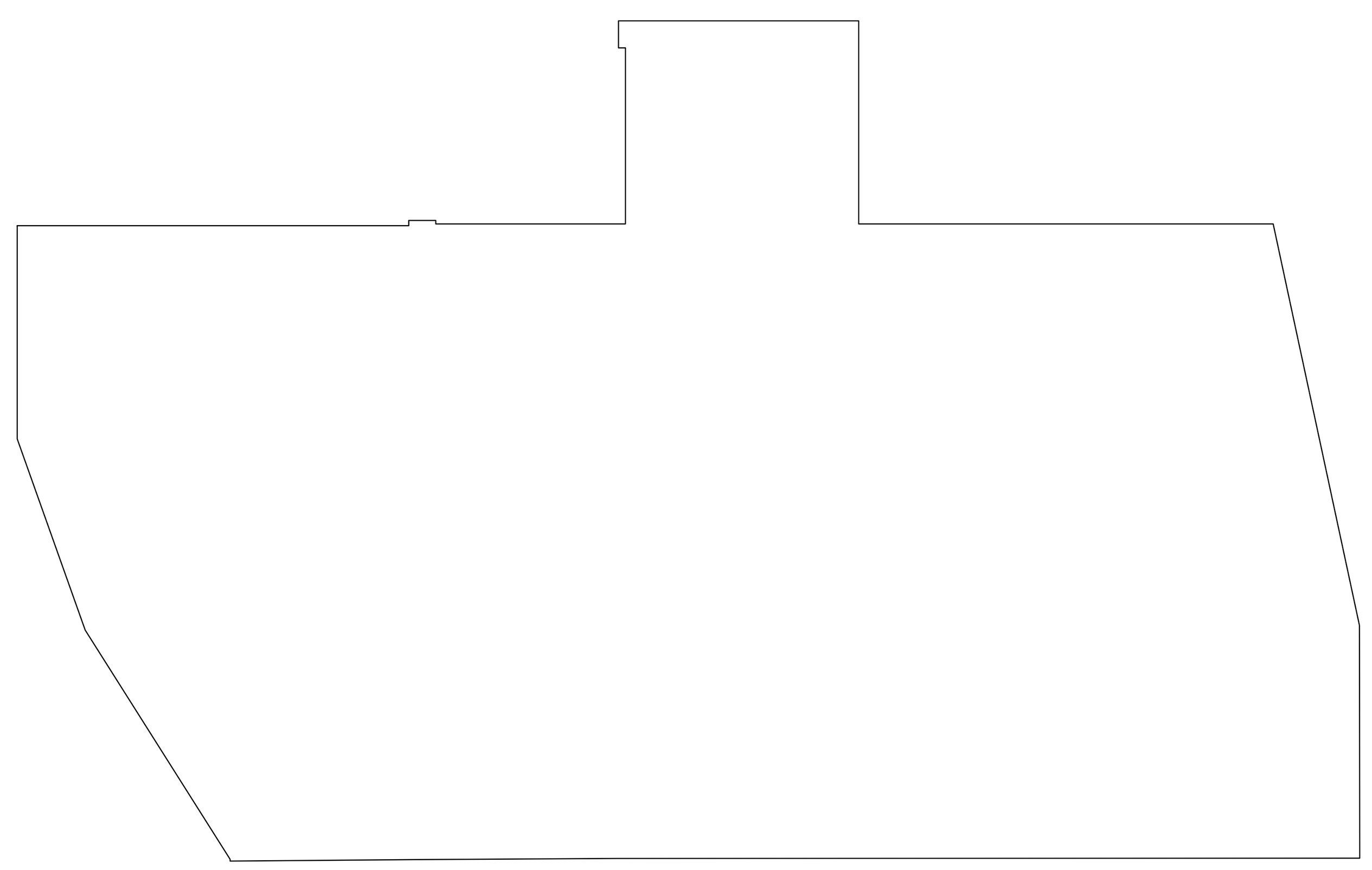

მიწისქვედა სართულის ანგარიში -6.30 ნიშნულზე

S=102m2
P=122.5m

102.0m2/122.5m=0.8<1.4m

სართული არის მიწისქვედა, რადგან მისი პერიმეტრის და ფართობის შეფარდება ნაკლებია 1.4-ზე

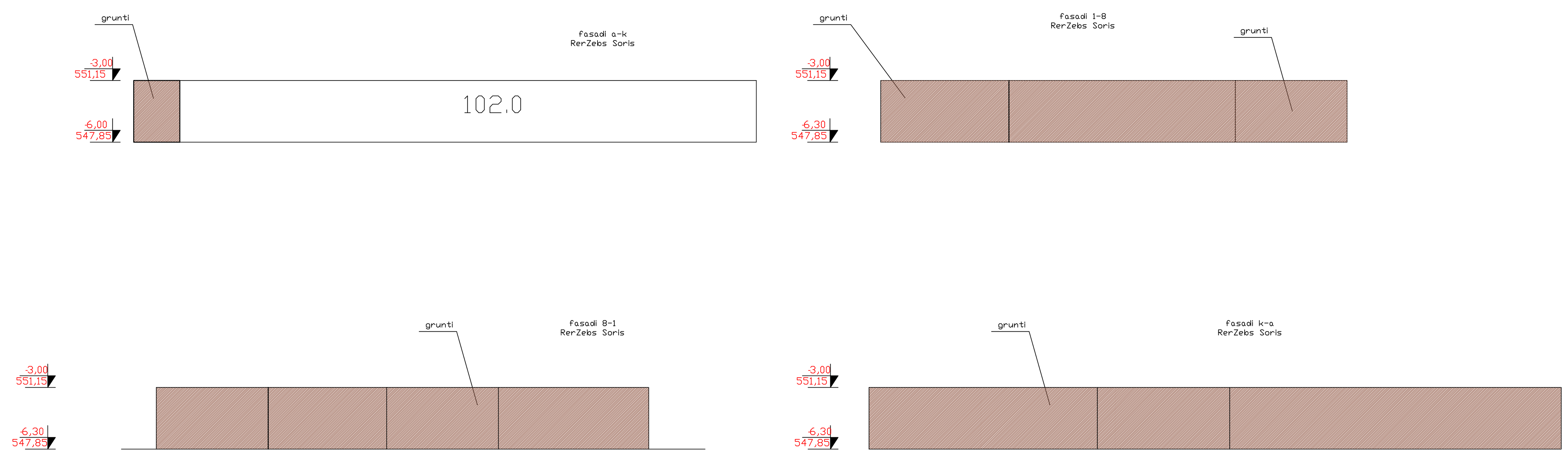

ფორმატი A-1 | დაკვეთა № | dwg. ფაილის სახელი gegmebi .dwg

პირობითი ნიშნები:

- ექსპლიკაციის ნუმერაცია
- არქიტექტურული ნიშნული
- კედლები
- კოლონები
- ღერძის ხაზი

ექსპლიკაცია

შენიშვნები:

ნახაზზე ზომები მოცემულია სანტიმეტრებში.

ნახაზის ყველა ცვლილება მშენებლობისას შეთანხმებული უნდა იყოს პროექტის ავტორთან.

ტექნიკური მაჩვენებლები

დამკვეთი

მისამართი
ნუცუბიძის ფერდობების 1 და 2 მ/რ-ებს შორის მდებარე ხევის გასწვრივ და ასასვლელი გზის დასაწყისში

პროექტის სახელწოდება

მრავალბინიანი საცხოვრებელი სახლი

თანამდებობა	გვარი	ხელმოწერა	თარიღი
დირექტორი			21.08.17
არქიტექტორი	ი. ლაზარიაშვილი		21.08.17
არქიტექტორი			21.08.17
პრ. კონსტრუქტორი			21.08.17
დაამუშავა			21.08.17
შეამოწმა	ი. ლაზარიაშვილი		21.08.17

მასშტაბი	1:200
თარიღი	21.08.17
layout	

მისამართი
თბილისი, ვაკე-საბურთალოს რაიონი, დოლიძის ქ. №5-ის მიმდებარედ

ნახაზი
მიწისქვედა სართულის ანგარიში -6.30 ნიშნულზე

სტადია	ფურცელი	ფურცლები
მ. პ.	12	31

ტიპიური სართული	2
ტიპიური სართული	3
ტიპიური სართული	4
ტიპიური სართული	5
ტიპიური სართული	6
ტიპიური სართული	7
ტიპიური სართული	8
სულ	77

ბინების საერთო რაოდენობა	14
ბინების ფართი	63

ავტოსადგომი ადგილი	1
ველოსიპედის პარკინგი	2

ტიპიური სართული	0
ტიპიური სართული	0
ტიპიური სართული	0
ტიპიური სართული	0
ტიპიური სართული	0
ტიპიური სართული	0
ტიპიური სართული	0
სულ	0

ტიპიური სართული	0		27.02.19
ტიპიური სართული	0		27.02.19
ტიპიური სართული	0		27.02.19
ტიპიური სართული	0		27.02.19
ტიპიური სართული	0		27.02.19
ტიპიური სართული	0		27.02.19
ტიპიური სართული	0		27.02.19
სულ	0		27.02.19

ტიპიური სართული	0		27.02.19
ტიპიური სართული	0		27.02.19
ტიპიური სართული	0		27.02.19
ტიპიური სართული	0		27.02.19
ტიპიური სართული	0		27.02.19
ტიპიური სართული	0		27.02.19
ტიპიური სართული	0		27.02.19
სულ	0		27.02.19

ტიპიური სართული	0
ტიპიური სართული	0
ტიპიური სართული	0
ტიპიური სართული	0
ტიპიური სართული	0
ტიპიური სართული	0
ტიპიური სართული	0
სულ	0

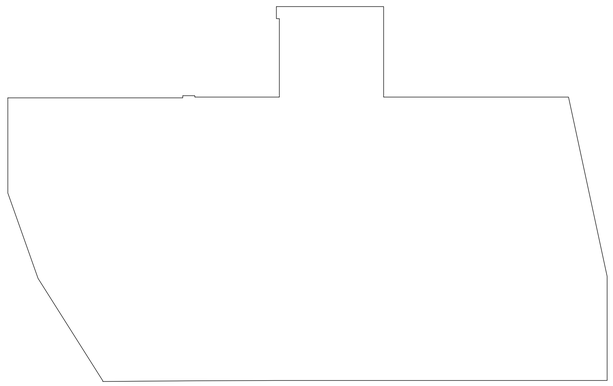

მიწისქვეშა სართულის
ანგარიში -3.00 ნიშნულზე

S=139,7m2
P=122.5m

139.7m2/122.5m=1.1<1.4m

სართული არის მიწისქვეშა, რადგან
მისი პერიმეტრის და ფართობის
შეფარდება ნაკლებია 1.4-ზე



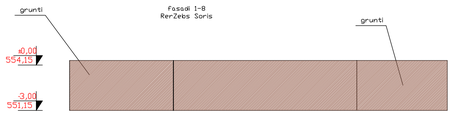

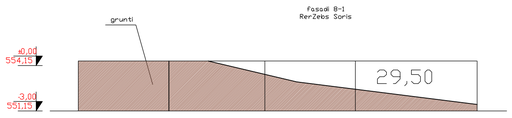

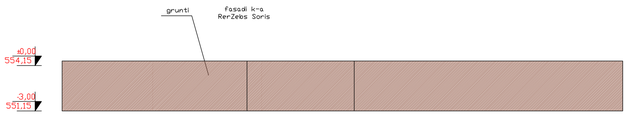

ფორმატი	A-1	დაკვეთა №	dwg. ფაილის სახელი
			gegmebi .dwg

პიროგნითი ნიშნები:

n – ექსპლიკაციის ნომრირება	– ქვიშა
– არქიტექტურული ნიშნული	– კონტიგი
	– ღერძის ხაზი

ექსპლიკაცია

შენიშვნები:

ნახაზზე ზომები მოცემულია სანტიმეტრებში.

ნახაზის ქვეშა ცვლილება მოხდებელობისას
შეთანხმებული უნდა იქნეს პროექტის ავტორთან.

ტექნიკური მახვილებები

დამკვეთი

მისამართი
ნაკუთების ზედაპირების 1 და 2 მრ-ებს შორის მდებარე ხვრის
გასწვრივ და ახალგელი გზის დასაწყისში

პროექტის სახელწოდება

მრავალბინიანი საცხოვრებელი სახლი

თანამდებობა	გვარი	ხელმოწერა	თარიღი
დირექტორი			21.08.17
არქიტექტორი	ი. ლაზარაშვილი		21.08.17
არქიტექტორი			21.08.17
პრ. კონსტრუქტორი			21.08.17
დაამოწმა			21.08.17
შეამოწმა	ი. ლაზარაშვილი		21.08.17

მასშტაბი	1:200
თარიღი	21.08.17
layout	

მისამართი
თბილისი, ვაკე-საბურთალოს
რაიონი, დოლიძის ქ. №5-ის
მიმდებარედ

ნახაზი
მიწისქვეშა
სართულის ანგარიში
-3.00 ნიშნულზე

სტადია	ფურცელი	ფურცლები
მ. პ.	12	31

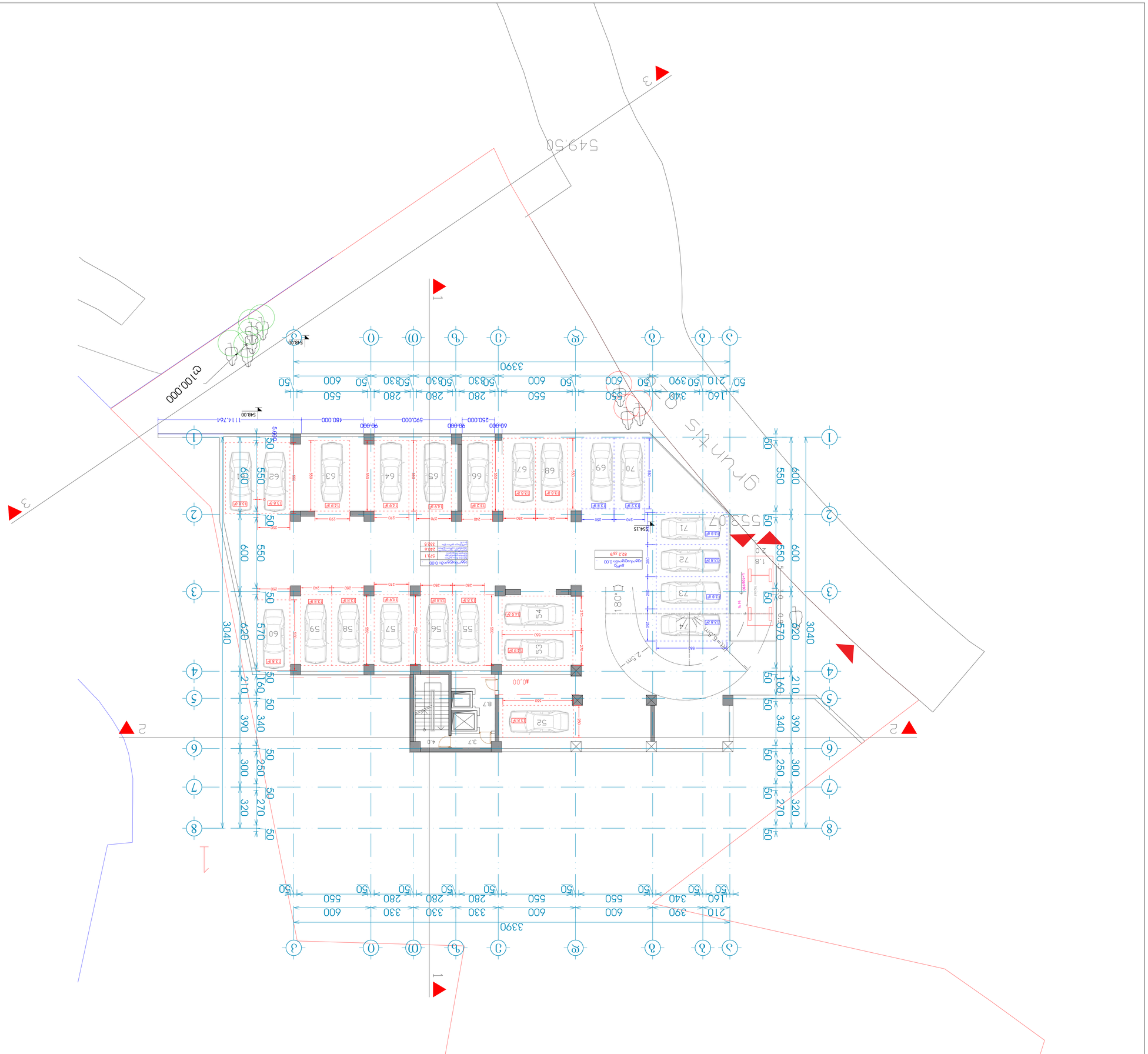

ОЗНАЧЕНИЕ	НАИМЕНОВАНИЕ	ПРИМЕЧАНИЕ	ОБЪЕМ
	Основные комплекты		
27.02.19	Общие данные		
27.02.19	Схема планировочной организации земельного участка		
27.02.19	Архитектурные решения		
27.02.19	Конструкции железобетонные		
27.02.19	Конструкции металлические		
27.02.19	Конструкции деревянные		
27.02.19	Технологические решения		
27.02.19	Электрооборудование		
27.02.19	Электрическое освещение		
27.02.19	Системы водоснабжения		
27.02.19	Системы водоотведения		
27.02.19	Отопление, вентиляция и кондиционирование воздуха		
27.02.19	Тепловые сети		
27.02.19	Сети связи		
27.02.19	Автоматизация систем инженерно-технического обеспечения		
27.02.19	Автоматизация технологических решений		
27.02.19	Технологические решения		
27.02.19	Технологические решения		
27.02.19	Технологические решения

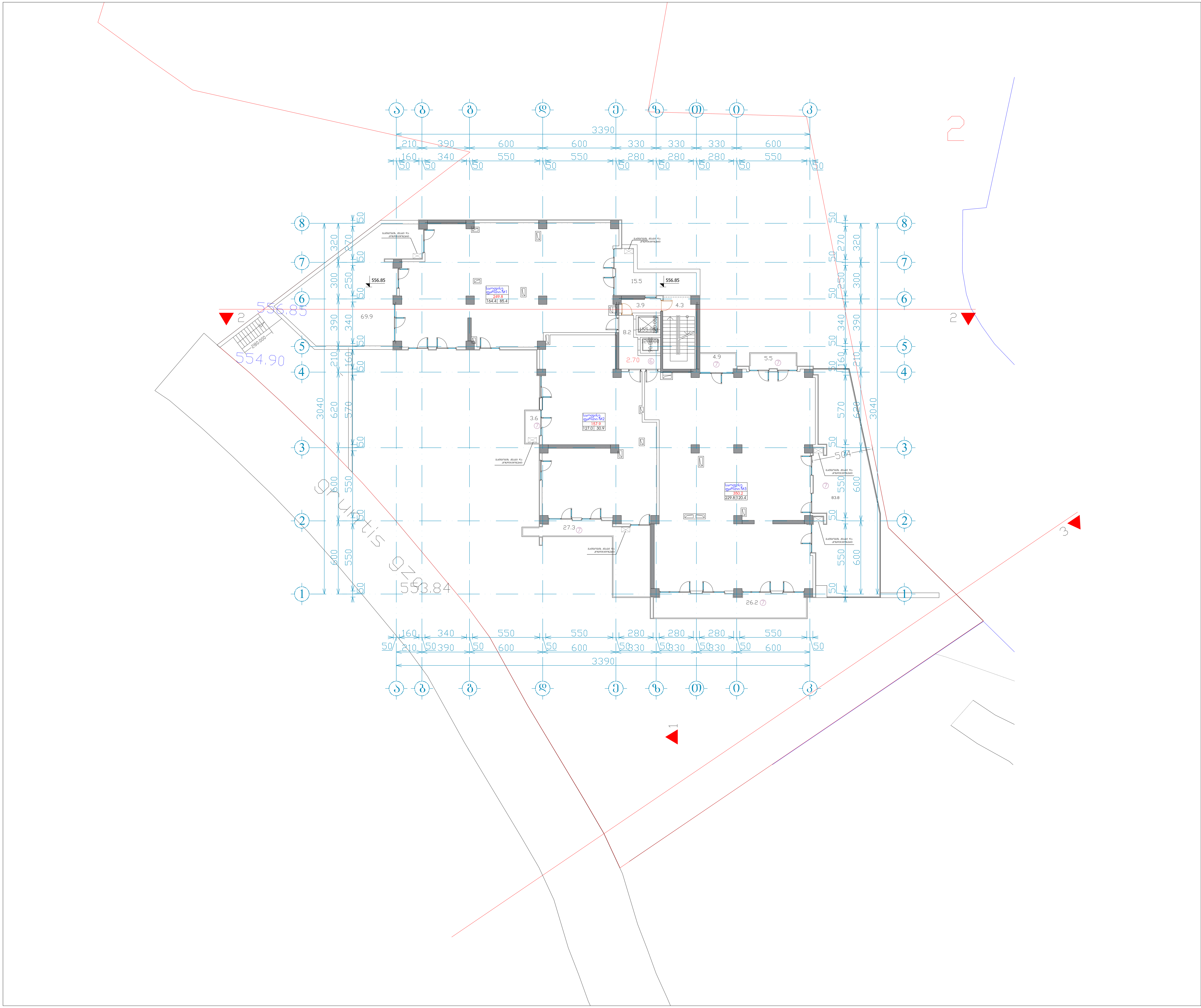

ფორმატი A-0	დაკვეთა №	dwg. ფაილის სახელი gegmebi .dwg

პირობითი ნიშნები:

- n – ექსპლიკაციის ნუმერაცია
- – არქიტექტურული ნიშნული
- – კედლები
- – კოლონები
- – ღერძის ხაზი

ექსპლიკაცია

შენიშვნები:

ნახაზზე ზომები მოცემულია სანტიმეტრებში.

ნახაზის ყველა ცვლილება მშენებლობისას შეთანხმებული უნდა იყოს პროექტის ავტორთან.

ტექნიკური მაჩვენებლები

დამკვეთი
შპს "დელტა დეველოპმენტი"

მისამართი
ნუცუბიძის ფერდობების 1 და 2 მ/რ-ებს შორის მდებარე ხევის გასწვრივ და ახალსვლელი გზის დასავლისში

პროექტის სახელწოდება
მრავალბინიანი საცხოვრებელი სახლი

თანამდებობა	გვარი	ხელმოწერა	თარიღი
დირექტორი			27.02.19
არქიტექტორი	ი. ლაზარიაშვილი		27.02.19
არქიტექტორი			27.02.19
პრ. კონსტრუქტორი			27.02.19
დაამუშავა			27.02.19
შეამოწმა	ი. ლაზარიაშვილი		27.02.19

შპს "დელტა დეველოპმენტი" ს/ნ 405192321	მასშტაბი	1:100
	თარიღი	27.02.19
	layout	

მისამართი
თბილისი, ვაკე-საბურთალოს რაიონი, დოლიძის ქ. №5-ის მიმდებარედ

ნახაზი
II სართულის გეგმა 6.00 ნიშნულზე

სტადია	ფურცელი	ფურცლები
მ. პ.	08	31

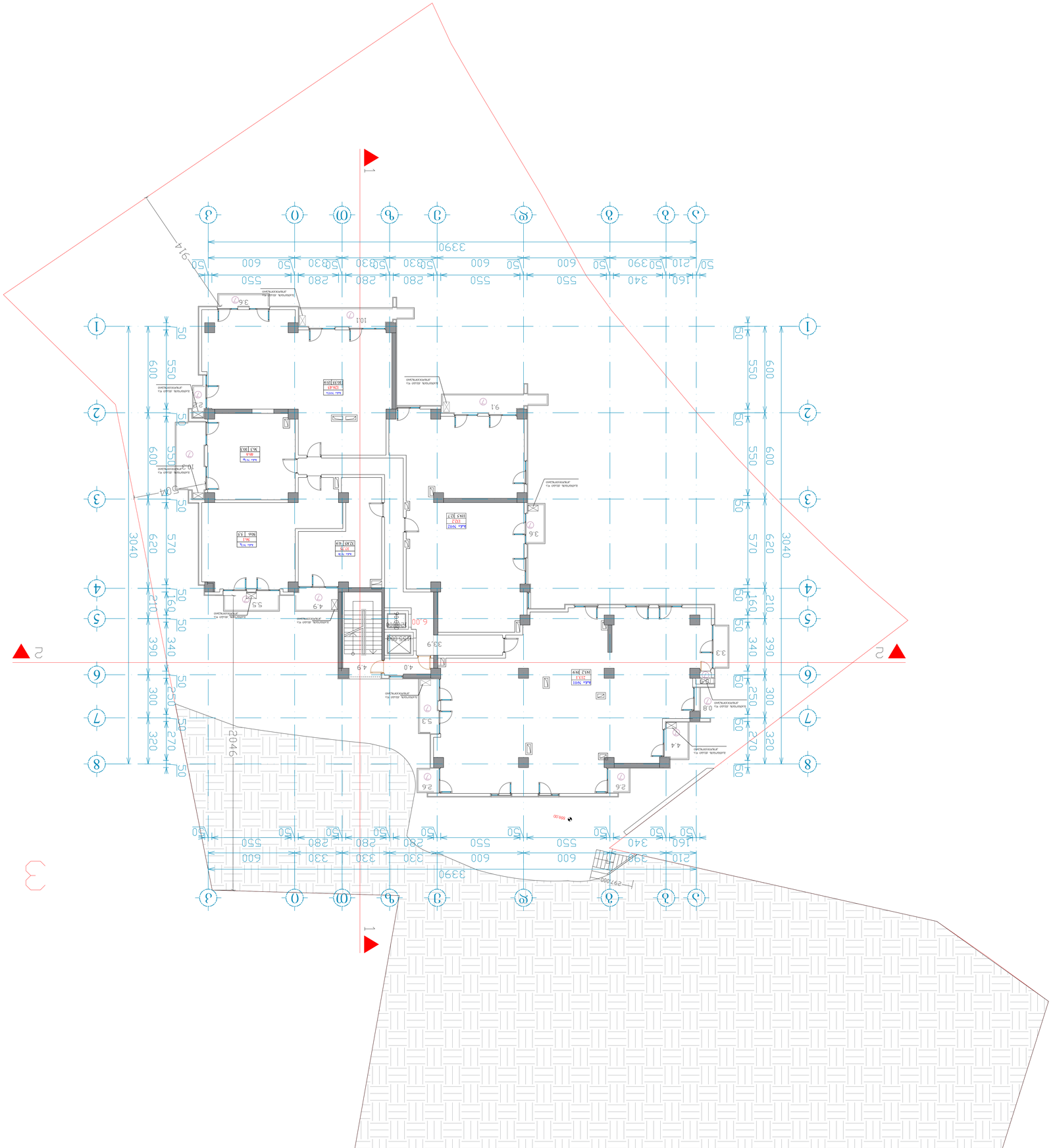

ОПАЛУБОЧНО-ВЯЗАЛЬНЫЙ ЛИСТ	Б3.Ж6Ф	Б3.ЖЭ(ТЭ)ЛС	ОПАЛ.ЛИСТ
ЖЕЛЕЗОБЕТОННЫЙ ФУНДАМЕНТ			27.02.19
ЖЕЛЕЗОБЕТОННЫЙ ФУНДАМЕНТ	О. ЖЕЛЕЗОБЕТОННЫЙ		27.02.19
ЖЕЛЕЗОБЕТОННЫЙ ФУНДАМЕНТ			27.02.19
ЗАБ. ЖЕЛЕЗОБЕТОННЫЙ ФУНДАМЕНТ			27.02.19
ЗАПОЛНЕНИЕ ПРОЕМА	О. ЖЕЛЕЗОБЕТОННЫЙ		27.02.19

ЗДАНИЕ "ЖЕЛЕЗОБЕТОННЫЙ ФУНДАМЕНТ"	ЗДАНИЕ	1:100
Б/6 4051922321	ОПАЛУБОЧНО	27.02.19
	layout	
ЗАКАЗЧИК	ОБЪЕКТ	
ОПАЛУБОЧНО-ВЯЗАЛЬНЫЙ ЛИСТ ЖЕЛЕЗОБЕТОННОГО ФУНДАМЕНТА ЗДАНИЯ "ЖЕЛЕЗОБЕТОННЫЙ ФУНДАМЕНТ" ПО АДРЕСУ: Г. ЗЕЛЕНОГОРСК, ЗАЛИВ ФИНСКИЙ, ЗЕЛЕНОГОРСКИЙ ГОРОДСКОЙ ОКРУГ, ЛЕНИНГРАДСКАЯ ОБЛАСТЬ, РОССИЯ		III ОЧЕРЕДЬ ПО ЭСКИЗУ 9.30 607Б63Ж.СЧ
ЗАКАЗЧИК	ГИП	ОПАЛ.ЛИСТ
	ГЛ.ИНЖЕНЕР	ГЛ.КОНСТР.
	Н.КОНТР.	31

ОПАЛУБОЧНО-ВЯЗАЛЬНЫЙ ЛИСТ ЖЕЛЕЗОБЕТОННОГО ФУНДАМЕНТА ЗДАНИЯ "ЖЕЛЕЗОБЕТОННЫЙ ФУНДАМЕНТ" ПО АДРЕСУ: Г. ЗЕЛЕНОГОРСК, ЗАЛИВ ФИНСКИЙ, ЗЕЛЕНОГОРСКИЙ ГОРОДСКОЙ ОКРУГ, ЛЕНИНГРАДСКАЯ ОБЛАСТЬ, РОССИЯ

ОБЩЕСТВО С ОГРАНИЧЕННОЙ ОТВЕТСТВЕННОСТЬЮ "ЗЕЛЕНОГОРСКИЙ ЗАВОД ЖЕЛЕЗОБЕТОННЫХ ИЗДЕЛИЙ"
ИНН 7810000000, КПП 781001001, ОГРН 1027800000000
ЮРИДИЧЕСКИЙ АДРЕС: 197000, Г. САНКТ-ПЕТЕРБУРГ, УЛ. ПРИМЕРНАЯ, Д. 1, ЛИТ. А, ОФИС 201

ЗАКАЗЧИК: ООО "ЗЕЛЕНОГОРСКИЙ ЗАВОД ЖЕЛЕЗОБЕТОННЫХ ИЗДЕЛИЙ"

ОБЪЕКТ: ЖИЛОЙ КОМПЛЕКС "ЗЕЛЕНЫЙ БЕРЕГ", ЗЕЛЕНОГОРСК, ЗАЛИВ ФИНСКИЙ, ЛЕНИНГРАДСКАЯ ОБЛАСТЬ

ГЕНПОДРЯДЧИК: АО "СЕВЕРНЫЙ ДОМ"

ПРОЕКТНАЯ ОРГАНИЗАЦИЯ: ООО "ПРОЕКТСТРОЙ"

ГИП: ВОЛКОВ А.Н.

ГЛ. ИНЖЕНЕР ПРОЕКТА: ЛЕБЕДЕВА Т.С.

ГЛ. КОНСТРУКТОР: ЛЕБЕДЕВА Т.С.

ГЕНПЛАН ЗДАНИЯ

ЗДАНИЕ			
ОПАЛУБОЧНО			
ЗАКАЗЧИК	ОБЪЕКТ		
ГИП	ГЛ.ИНЖЕНЕР	ГЛ.КОНСТР.	
Н.КОНТР.			

ЗАО "ГЕОДЕЗИЯ-СЕРВИС", ЛИЦЕНЗИЯ ГУГК РФ № ГС-1-78-000123 ОТ 14.03.2018

ГЕОДЕЗИЧЕСКАЯ ОСНОВА ВЫПОЛНЕНА В МСК-78, БАЛТИЙСКАЯ СИСТЕМА ВЫСОТ 1977 ГОДА

ОПОРНЫЕ ГЕОДЕЗИЧЕСКИЕ ЗНАКИ: ГЕОДЕЗИЧЕСКИЙ ПУНКТ "ЗЕЛЕНЫЙ-1" (ГЕНЕРАЛЬНЫЙ), ГЕОДЕЗИЧЕСКИЙ ПУНКТ "ЗЕЛЕНЫЙ-2" (ГЕНЕРАЛЬНЫЙ), ГЕОДЕЗИЧЕСКИЙ ПУНКТ "ЗЕЛЕНЫЙ-3" (ГЕНЕРАЛЬНЫЙ), ГЕОДЕЗИЧЕСКИЙ ПУНКТ "ЗЕЛЕНЫЙ-4" (ГЕНЕРАЛЬНЫЙ), ГЕОДЕЗИЧЕСКИЙ ПУНКТ "ЗЕЛЕНЫЙ-5" (ГЕНЕРАЛЬНЫЙ), ГЕОДЕЗИЧЕСКИЙ ПУНКТ "ЗЕЛЕНЫЙ-6" (ГЕНЕРАЛЬНЫЙ), ГЕОДЕЗИЧЕСКИЙ ПУНКТ "ЗЕЛЕНЫЙ-7" (ГЕНЕРАЛЬНЫЙ), ГЕОДЕЗИЧЕСКИЙ ПУНКТ "ЗЕЛЕНЫЙ-8" (ГЕНЕРАЛЬНЫЙ), ГЕОДЕЗИЧЕСКИЙ ПУНКТ "ЗЕЛЕНЫЙ-9" (ГЕНЕРАЛЬНЫЙ), ГЕОДЕЗИЧЕСКИЙ ПУНКТ "ЗЕЛЕНЫЙ-10" (ГЕНЕРАЛЬНЫЙ), ГЕОДЕЗИЧЕСКИЙ ПУНКТ "ЗЕЛЕНЫЙ-11" (ГЕНЕРАЛЬНЫЙ), ГЕОДЕЗИЧЕСКИЙ ПУНКТ "ЗЕЛЕНЫЙ-12" (ГЕНЕРАЛЬНЫЙ), ГЕОДЕЗИЧЕСКИЙ ПУНКТ "ЗЕЛЕНЫЙ-13" (ГЕНЕРАЛЬНЫЙ), ГЕОДЕЗИЧЕСКИЙ ПУНКТ "ЗЕЛЕНЫЙ-14" (ГЕНЕРАЛЬНЫЙ), ГЕОДЕЗИЧЕСКИЙ ПУНКТ "ЗЕЛЕНЫЙ-15" (ГЕНЕРАЛЬНЫЙ), ГЕОДЕЗИЧЕСКИЙ ПУНКТ "ЗЕЛЕНЫЙ-16" (ГЕНЕРАЛЬНЫЙ), ГЕОДЕЗИЧЕСКИЙ ПУНКТ "ЗЕЛЕНЫЙ-17" (ГЕНЕРАЛЬНЫЙ), ГЕОДЕЗИЧЕСКИЙ ПУНКТ "ЗЕЛЕНЫЙ-18" (ГЕНЕРАЛЬНЫЙ), ГЕОДЕЗИЧЕСКИЙ ПУНКТ "ЗЕЛЕНЫЙ-19" (ГЕНЕРАЛЬНЫЙ), ГЕОДЕЗИЧЕСКИЙ ПУНКТ "ЗЕЛЕНЫЙ-20" (ГЕНЕРАЛЬНЫЙ), ГЕОДЕЗИЧЕСКИЙ ПУНКТ "ЗЕЛЕНЫЙ-21" (ГЕНЕРАЛЬНЫЙ), ГЕОДЕЗИЧЕСКИЙ ПУНКТ "ЗЕЛЕНЫЙ-22" (ГЕНЕРАЛЬНЫЙ), ГЕОДЕЗИЧЕСКИЙ ПУНКТ "ЗЕЛЕНЫЙ-23" (ГЕНЕРАЛЬНЫЙ), ГЕОДЕЗИЧЕСКИЙ ПУНКТ "ЗЕЛЕНЫЙ-24" (ГЕНЕРАЛЬНЫЙ), ГЕОДЕЗИЧЕСКИЙ ПУНКТ "ЗЕЛЕНЫЙ-25" (ГЕНЕРАЛЬНЫЙ), ГЕОДЕЗИЧЕСКИЙ ПУНКТ "ЗЕЛЕНЫЙ-26" (ГЕНЕРАЛЬНЫЙ), ГЕОДЕЗИЧЕСКИЙ ПУНКТ "ЗЕЛЕНЫЙ-27" (ГЕНЕРАЛЬНЫЙ), ГЕОДЕЗИЧЕСКИЙ ПУНКТ "ЗЕЛЕНЫЙ-28" (ГЕНЕРАЛЬНЫЙ), ГЕОДЕЗИЧЕСКИЙ ПУНКТ "ЗЕЛЕНЫЙ-29" (ГЕНЕРАЛЬНЫЙ), ГЕОДЕЗИЧЕСКИЙ ПУНКТ "ЗЕЛЕНЫЙ-30" (ГЕНЕРАЛЬНЫЙ), ГЕОДЕЗИЧЕСКИЙ ПУНКТ "ЗЕЛЕНЫЙ-31" (ГЕНЕРАЛЬНЫЙ), ГЕОДЕЗИЧЕСКИЙ ПУНКТ "ЗЕЛЕНЫЙ-32" (ГЕНЕРАЛЬНЫЙ), ГЕОДЕЗИЧЕСКИЙ ПУНКТ "ЗЕЛЕНЫЙ-33" (ГЕНЕРАЛЬНЫЙ), ГЕОДЕЗИЧЕСКИЙ ПУНКТ "ЗЕЛЕНЫЙ-34" (ГЕНЕРАЛЬНЫЙ), ГЕОДЕЗИЧЕСКИЙ ПУНКТ "ЗЕЛЕНЫЙ-35" (ГЕНЕРАЛЬНЫЙ), ГЕОДЕЗИЧЕСКИЙ ПУНКТ "ЗЕЛЕНЫЙ-36" (ГЕНЕРАЛЬНЫЙ), ГЕОДЕЗИЧЕСКИЙ ПУНКТ "ЗЕЛЕНЫЙ-37" (ГЕНЕРАЛЬНЫЙ), ГЕОДЕЗИЧЕСКИЙ ПУНКТ "ЗЕЛЕНЫЙ-38" (ГЕНЕРАЛЬНЫЙ), ГЕОДЕЗИЧЕСКИЙ ПУНКТ "ЗЕЛЕНЫЙ-39" (ГЕНЕРАЛЬНЫЙ), ГЕОДЕЗИЧЕСКИЙ ПУНКТ "ЗЕЛЕНЫЙ-40" (ГЕНЕРАЛЬНЫЙ), ГЕОДЕЗИЧЕСКИЙ ПУНКТ "ЗЕЛЕНЫЙ-41" (ГЕНЕРАЛЬНЫЙ), ГЕОДЕЗИЧЕСКИЙ ПУНКТ "ЗЕЛЕНЫЙ-42" (ГЕНЕРАЛЬНЫЙ), ГЕОДЕЗИЧЕСКИЙ ПУНКТ "ЗЕЛЕНЫЙ-43" (ГЕНЕРАЛЬНЫЙ), ГЕОДЕЗИЧЕСКИЙ ПУНКТ "ЗЕЛЕНЫЙ-44" (ГЕНЕРАЛЬНЫЙ), ГЕОДЕЗИЧЕСКИЙ ПУНКТ "ЗЕЛЕНЫЙ-45" (ГЕНЕРАЛЬНЫЙ), ГЕОДЕЗИЧЕСКИЙ ПУНКТ "ЗЕЛЕНЫЙ-46" (ГЕНЕРАЛЬНЫЙ), ГЕОДЕЗИЧЕСКИЙ ПУНКТ "ЗЕЛЕНЫЙ-47" (ГЕНЕРАЛЬНЫЙ), ГЕОДЕЗИЧЕСКИЙ ПУНКТ "ЗЕЛЕНЫЙ-48" (ГЕНЕРАЛЬНЫЙ), ГЕОДЕЗИЧЕСКИЙ ПУНКТ "ЗЕЛЕНЫЙ-49" (ГЕНЕРАЛЬНЫЙ), ГЕОДЕЗИЧЕСКИЙ ПУНКТ "ЗЕЛЕНЫЙ-50" (ГЕНЕРАЛЬНЫЙ), ГЕОДЕЗИЧЕСКИЙ ПУНКТ "ЗЕЛЕНЫЙ-51" (ГЕНЕРАЛЬНЫЙ), ГЕОДЕЗИЧЕСКИЙ ПУНКТ "ЗЕЛЕНЫЙ-52" (ГЕНЕРАЛЬНЫЙ), ГЕОДЕЗИЧЕСКИЙ ПУНКТ "ЗЕЛЕНЫЙ-53" (ГЕНЕРАЛЬНЫЙ), ГЕОДЕЗИЧЕСКИЙ ПУНКТ "ЗЕЛЕНЫЙ-54" (ГЕНЕРАЛЬНЫЙ), ГЕОДЕЗИЧЕСКИЙ ПУНКТ "ЗЕЛЕНЫЙ-55" (ГЕНЕРАЛЬНЫЙ), ГЕОДЕЗИЧЕСКИЙ ПУНКТ "ЗЕЛЕНЫЙ-56" (ГЕНЕРАЛЬНЫЙ), ГЕОДЕЗИЧЕСКИЙ ПУНКТ "ЗЕЛЕНЫЙ-57" (ГЕНЕРАЛЬНЫЙ), ГЕОДЕЗИЧЕСКИЙ ПУНКТ "ЗЕЛЕНЫЙ-58" (ГЕНЕРАЛЬНЫЙ), ГЕОДЕЗИЧЕСКИЙ ПУНКТ "ЗЕЛЕНЫЙ-59" (ГЕНЕРАЛЬНЫЙ), ГЕОДЕЗИЧЕСКИЙ ПУНКТ "ЗЕЛЕНЫЙ-60" (ГЕНЕРАЛЬНЫЙ), ГЕОДЕЗИЧЕСКИЙ ПУНКТ "ЗЕЛЕНЫЙ-61" (ГЕНЕРАЛЬНЫЙ), ГЕОДЕЗИЧЕСКИЙ ПУНКТ "ЗЕЛЕНЫЙ-62" (ГЕНЕРАЛЬНЫЙ), ГЕОДЕЗИЧЕСКИЙ ПУНКТ "ЗЕЛЕНЫЙ-63" (ГЕНЕРАЛЬНЫЙ), ГЕОДЕЗИЧЕСКИЙ ПУНКТ "ЗЕЛЕНЫЙ-64" (ГЕНЕРАЛЬНЫЙ), ГЕОДЕЗИЧЕСКИЙ ПУНКТ "ЗЕЛЕНЫЙ-65" (ГЕНЕРАЛЬНЫЙ), ГЕОДЕЗИЧЕСКИЙ ПУНКТ "ЗЕЛЕНЫЙ-66" (ГЕНЕРАЛЬНЫЙ), ГЕОДЕЗИЧЕСКИЙ ПУНКТ "ЗЕЛЕНЫЙ-67" (ГЕНЕРАЛЬНЫЙ), ГЕОДЕЗИЧЕСКИЙ ПУНКТ "ЗЕЛЕНЫЙ-68" (ГЕНЕРАЛЬНЫЙ), ГЕОДЕЗИЧЕСКИЙ ПУНКТ "ЗЕЛЕНЫЙ-69" (ГЕНЕРАЛЬНЫЙ), ГЕОДЕЗИЧЕСКИЙ ПУНКТ "ЗЕЛЕНЫЙ-70" (ГЕНЕРАЛЬНЫЙ), ГЕОДЕЗИЧЕСКИЙ ПУНКТ "ЗЕЛЕНЫЙ-71" (ГЕНЕРАЛЬНЫЙ), ГЕОДЕЗИЧЕСКИЙ ПУНКТ "ЗЕЛЕНЫЙ-72" (ГЕНЕРАЛЬНЫЙ), ГЕОДЕЗИЧЕСКИЙ ПУНКТ "ЗЕЛЕНЫЙ-73" (ГЕНЕРАЛЬНЫЙ), ГЕОДЕЗИЧЕСКИЙ ПУНКТ "ЗЕЛЕНЫЙ-74" (ГЕНЕРАЛЬНЫЙ), ГЕОДЕЗИЧЕСКИЙ ПУНКТ "ЗЕЛЕНЫЙ-75" (ГЕНЕРАЛЬНЫЙ), ГЕОДЕЗИЧЕСКИЙ ПУНКТ "ЗЕЛЕНЫЙ-76" (ГЕНЕРАЛЬНЫЙ), ГЕОДЕЗИЧЕСКИЙ ПУНКТ "ЗЕЛЕНЫЙ-77" (ГЕНЕРАЛЬНЫЙ), ГЕОДЕЗИЧЕСКИЙ ПУНКТ "ЗЕЛЕНЫЙ-78" (ГЕНЕРАЛЬНЫЙ), ГЕОДЕЗИЧЕСКИЙ ПУНКТ "ЗЕЛЕНЫЙ-79" (ГЕНЕРАЛЬНЫЙ), ГЕОДЕЗИЧЕСКИЙ ПУНКТ "ЗЕЛЕНЫЙ-80" (ГЕНЕРАЛЬНЫЙ), ГЕОДЕЗИЧЕСКИЙ ПУНКТ "ЗЕЛЕНЫЙ-81" (ГЕНЕРАЛЬНЫЙ), ГЕОДЕЗИЧЕСКИЙ ПУНКТ "ЗЕЛЕНЫЙ-82" (ГЕНЕРАЛЬНЫЙ), ГЕОДЕЗИЧЕСКИЙ ПУНКТ "ЗЕЛЕНЫЙ-83" (ГЕНЕРАЛЬНЫЙ), ГЕОДЕЗИЧЕСКИЙ ПУНКТ "ЗЕЛЕНЫЙ-84" (ГЕНЕРАЛЬНЫЙ), ГЕОДЕЗИЧЕСКИЙ ПУНКТ "ЗЕЛЕНЫЙ-85" (ГЕНЕРАЛЬНЫЙ), ГЕОДЕЗИЧЕСКИЙ ПУНКТ "ЗЕЛЕНЫЙ-86" (ГЕНЕРАЛЬНЫЙ), ГЕОДЕЗИЧЕСКИЙ ПУНКТ "ЗЕЛЕНЫЙ-87" (ГЕНЕРАЛЬНЫЙ), ГЕОДЕЗИЧЕСКИЙ ПУНКТ "ЗЕЛЕНЫЙ-88" (ГЕНЕРАЛЬНЫЙ), ГЕОДЕЗИЧЕСКИЙ ПУНКТ "ЗЕЛЕНЫЙ-89" (ГЕНЕРАЛЬНЫЙ), ГЕОДЕЗИЧЕСКИЙ ПУНКТ "ЗЕЛЕНЫЙ-90" (ГЕНЕРАЛЬНЫЙ), ГЕОДЕЗИЧЕСКИЙ ПУНКТ "ЗЕЛЕНЫЙ-91" (ГЕНЕРАЛЬНЫЙ), ГЕОДЕЗИЧЕСКИЙ ПУНКТ "ЗЕЛЕНЫЙ-92" (ГЕНЕРАЛЬНЫЙ), ГЕОДЕЗИЧЕСКИЙ ПУНКТ "ЗЕЛЕНЫЙ-93" (ГЕНЕРАЛЬНЫЙ), ГЕОДЕЗИЧЕСКИЙ ПУНКТ "ЗЕЛЕНЫЙ-94" (ГЕНЕРАЛЬНЫЙ), ГЕОДЕЗИЧЕСКИЙ ПУНКТ "ЗЕЛЕНЫЙ-95" (ГЕНЕРАЛЬНЫЙ), ГЕОДЕЗИЧЕСКИЙ ПУНКТ "ЗЕЛЕНЫЙ-96" (ГЕНЕРАЛЬНЫЙ), ГЕОДЕЗИЧЕСКИЙ ПУНКТ "ЗЕЛЕНЫЙ-97" (ГЕНЕРАЛЬНЫЙ), ГЕОДЕЗИЧЕСКИЙ ПУНКТ "ЗЕЛЕНЫЙ-98" (ГЕНЕРАЛЬНЫЙ), ГЕОДЕЗИЧЕСКИЙ ПУНКТ "ЗЕЛЕНЫЙ-99" (ГЕНЕРАЛЬНЫЙ), ГЕОДЕЗИЧЕСКИЙ ПУНКТ "ЗЕЛЕНЫЙ-100" (ГЕНЕРАЛЬНЫЙ).

ВЫСОТНАЯ ОСНОВА: РЕПЕР "РП-1" (ГЕНЕРАЛЬНЫЙ), РЕПЕР "РП-2" (ГЕНЕРАЛЬНЫЙ), РЕПЕР "РП-3" (ГЕНЕРАЛЬНЫЙ), РЕПЕР "РП-4" (ГЕНЕРАЛЬНЫЙ), РЕПЕР "РП-5" (ГЕНЕРАЛЬНЫЙ), РЕПЕР "РП-6" (ГЕНЕРАЛЬНЫЙ), РЕПЕР "РП-7" (ГЕНЕРАЛЬНЫЙ), РЕПЕР "РП-8" (ГЕНЕРАЛЬНЫЙ), РЕПЕР "РП-9" (ГЕНЕРАЛЬНЫЙ), РЕПЕР "РП-10" (ГЕНЕРАЛЬНЫЙ), РЕПЕР "РП-11" (ГЕНЕРАЛЬНЫЙ), РЕПЕР "РП-12" (ГЕНЕРАЛЬНЫЙ), РЕПЕР "РП-13" (ГЕНЕРАЛЬНЫЙ), РЕПЕР "РП-14" (ГЕНЕРАЛЬНЫЙ), РЕПЕР "РП-15" (ГЕНЕРАЛЬНЫЙ), РЕПЕР "РП-16" (ГЕНЕРАЛЬНЫЙ), РЕПЕР "РП-17" (ГЕНЕРАЛЬНЫЙ), РЕПЕР "РП-18" (ГЕНЕРАЛЬНЫЙ), РЕПЕР "РП-19" (ГЕНЕРАЛЬНЫЙ), РЕПЕР "РП-20" (ГЕНЕРАЛЬНЫЙ), РЕПЕР "РП-21" (ГЕНЕРАЛЬНЫЙ), РЕПЕР "РП-22" (ГЕНЕРАЛЬНЫЙ), РЕПЕР "РП-23" (ГЕНЕРАЛЬНЫЙ), РЕПЕР "РП-24" (ГЕНЕРАЛЬНЫЙ), РЕПЕР "РП-25" (ГЕНЕРАЛЬНЫЙ), РЕПЕР "РП-26" (ГЕНЕРАЛЬНЫЙ), РЕПЕР "РП-27" (ГЕНЕРАЛЬНЫЙ), РЕПЕР "РП-28" (ГЕНЕРАЛЬНЫЙ), РЕПЕР "РП-29" (ГЕНЕРАЛЬНЫЙ), РЕПЕР "РП-30" (ГЕНЕРАЛЬНЫЙ), РЕПЕР "РП-31" (ГЕНЕРАЛЬНЫЙ), РЕПЕР "РП-32" (ГЕНЕРАЛЬНЫЙ), РЕПЕР "РП-33" (ГЕНЕРАЛЬНЫЙ), РЕПЕР "РП-34" (ГЕНЕРАЛЬНЫЙ), РЕПЕР "РП-35" (ГЕНЕРАЛЬНЫЙ), РЕПЕР "РП-36" (ГЕНЕРАЛЬНЫЙ), РЕПЕР "РП-37" (ГЕНЕРАЛЬНЫЙ), РЕПЕР "РП-38" (ГЕНЕРАЛЬНЫЙ), РЕПЕР "РП-39" (ГЕНЕРАЛЬНЫЙ), РЕПЕР "РП-40" (ГЕНЕРАЛЬНЫЙ), РЕПЕР "РП-41" (ГЕНЕРАЛЬНЫЙ), РЕПЕР "РП-42" (ГЕНЕРАЛЬНЫЙ), РЕПЕР "РП-43" (ГЕНЕРАЛЬНЫЙ), РЕПЕР "РП-44" (ГЕНЕРАЛЬНЫЙ), РЕПЕР "РП-45" (ГЕНЕРАЛЬНЫЙ), РЕПЕР "РП-46" (ГЕНЕРАЛЬНЫЙ), РЕПЕР "РП-47" (ГЕНЕРАЛЬНЫЙ), РЕПЕР "РП-48" (ГЕНЕРАЛЬНЫЙ), РЕПЕР "РП-49" (ГЕНЕРАЛЬНЫЙ), РЕПЕР "РП-50" (ГЕНЕРАЛЬНЫЙ), РЕПЕР "РП-51" (ГЕНЕРАЛЬНЫЙ), РЕПЕР "РП-52" (ГЕНЕРАЛЬНЫЙ), РЕПЕР "РП-53" (ГЕНЕРАЛЬНЫЙ), РЕПЕР "РП-54" (ГЕНЕРАЛЬНЫЙ), РЕПЕР "РП-55" (ГЕНЕРАЛЬНЫЙ), РЕПЕР "РП-56" (ГЕНЕРАЛЬНЫЙ), РЕПЕР "РП-57" (ГЕНЕРАЛЬНЫЙ), РЕПЕР "РП-58" (ГЕНЕРАЛЬНЫЙ), РЕПЕР "РП-59" (ГЕНЕРАЛЬНЫЙ), РЕПЕР "РП-60" (ГЕНЕРАЛЬНЫЙ), РЕПЕР "РП-61" (ГЕНЕРАЛЬНЫЙ), РЕПЕР "РП-62" (ГЕНЕРАЛЬНЫЙ), РЕПЕР "РП-63" (ГЕНЕРАЛЬНЫЙ), РЕПЕР "РП-64" (ГЕНЕРАЛЬНЫЙ), РЕПЕР "РП-65" (ГЕНЕРАЛЬНЫЙ), РЕПЕР "РП-66" (ГЕНЕРАЛЬНЫЙ), РЕПЕР "РП-67" (ГЕНЕРАЛЬНЫЙ), РЕПЕР "РП-68" (ГЕНЕРАЛЬНЫЙ), РЕПЕР "РП-69" (ГЕНЕРАЛЬНЫЙ), РЕПЕР "РП-70" (ГЕНЕРАЛЬНЫЙ), РЕПЕР "РП-71" (ГЕНЕРАЛЬНЫЙ), РЕПЕР "РП-72" (ГЕНЕРАЛЬНЫЙ), РЕПЕР "РП-73" (ГЕНЕРАЛЬНЫЙ), РЕПЕР "РП-74" (ГЕНЕРАЛЬНЫЙ), РЕПЕР "РП-75" (ГЕНЕРАЛЬНЫЙ), РЕПЕР "РП-76" (ГЕНЕРАЛЬНЫЙ), РЕПЕР "РП-77" (ГЕНЕРАЛЬНЫЙ), РЕПЕР "РП-78" (ГЕНЕРАЛЬНЫЙ), РЕПЕР "РП-79" (ГЕНЕРАЛЬНЫЙ), РЕПЕР "РП-80" (ГЕНЕРАЛЬНЫЙ), РЕПЕР "РП-81" (ГЕНЕРАЛЬНЫЙ), РЕПЕР "РП-82" (ГЕНЕРАЛЬНЫЙ), РЕПЕР "РП-83" (ГЕНЕРАЛЬНЫЙ), РЕПЕР "РП-84" (ГЕНЕРАЛЬНЫЙ), РЕПЕР "РП-85" (ГЕНЕРАЛЬНЫЙ), РЕПЕР "РП-86" (ГЕНЕРАЛЬНЫЙ), РЕПЕР "РП-87" (ГЕНЕРАЛЬНЫЙ), РЕПЕР "РП-88" (ГЕНЕРАЛЬНЫЙ), РЕПЕР "РП-89" (ГЕНЕРАЛЬНЫЙ), РЕПЕР "РП-90" (ГЕНЕРАЛЬНЫЙ), РЕПЕР "РП-91" (ГЕНЕРАЛЬНЫЙ), РЕПЕР "РП-92" (ГЕНЕРАЛЬНЫЙ), РЕПЕР "РП-93" (ГЕНЕРАЛЬНЫЙ), РЕПЕР "РП-94" (ГЕНЕРАЛЬНЫЙ), РЕПЕР "РП-95" (ГЕНЕРАЛЬНЫЙ), РЕПЕР "РП-96" (ГЕНЕРАЛЬНЫЙ), РЕПЕР "РП-97" (ГЕНЕРАЛЬНЫЙ), РЕПЕР "РП-98" (ГЕНЕРАЛЬНЫЙ), РЕПЕР "РП-99" (ГЕНЕРАЛЬНЫЙ), РЕПЕР "РП-100" (ГЕНЕРАЛЬНЫЙ).

ЗДАНИЕ	
ОПАЛУБОЧНО	
ЗАКАЗЧИК	ОБЪЕКТ
ГИП	ГЛ.ИНЖЕНЕР
Н.КОНТР.	

ЗАО "ГЕОДЕЗИЯ-СЕРВИС", ЛИЦЕНЗИЯ ГУГК РФ № ГС-1-78-000123 ОТ 14.03.2018

ГЕОДЕЗИЧЕСКАЯ ОСНОВА ВЫПОЛНЕНА В МСК-78, БАЛТИЙСКАЯ СИСТЕМА ВЫСОТ 1977 ГОДА

ОПОРНЫЕ ГЕОДЕЗИЧЕСКИЕ ЗНАКИ: ГЕОДЕЗИЧЕСКИЙ ПУНКТ "ЗЕЛЕНЫЙ-1" (ГЕНЕРАЛЬНЫЙ), ГЕОДЕЗИЧЕСКИЙ ПУНКТ "ЗЕЛЕНЫЙ-2" (ГЕНЕРАЛЬНЫЙ), ГЕОДЕЗИЧЕСКИЙ ПУНКТ "ЗЕЛЕНЫЙ-3" (ГЕНЕРАЛЬНЫЙ), ГЕОДЕЗИЧЕСКИЙ ПУНКТ "ЗЕЛЕНЫЙ-4" (ГЕНЕРАЛЬНЫЙ), ГЕОДЕЗИЧЕСКИЙ ПУНКТ "ЗЕЛЕНЫЙ-5" (ГЕНЕРАЛЬНЫЙ), ГЕОДЕЗИЧЕСКИЙ ПУНКТ "ЗЕЛЕНЫЙ-6" (ГЕНЕРАЛЬНЫЙ), ГЕОДЕЗИЧЕСКИЙ ПУНКТ "ЗЕЛЕНЫЙ-7" (ГЕНЕРАЛЬНЫЙ), ГЕОДЕЗИЧЕСКИЙ ПУНКТ "ЗЕЛЕНЫЙ-8" (ГЕНЕРАЛЬНЫЙ), ГЕОДЕЗИЧЕСКИЙ ПУНКТ "ЗЕЛЕНЫЙ-9" (ГЕНЕРАЛЬНЫЙ), ГЕОДЕЗИЧЕСКИЙ ПУНКТ "ЗЕЛЕНЫЙ-10" (ГЕНЕРАЛЬНЫЙ), ГЕОДЕЗИЧЕСКИЙ ПУНКТ "ЗЕЛЕНЫЙ-11" (ГЕНЕРАЛЬНЫЙ), ГЕОДЕЗИЧЕСКИЙ ПУНКТ "ЗЕЛЕНЫЙ-12" (ГЕНЕРАЛЬНЫЙ), ГЕОДЕЗИЧЕСКИЙ ПУНКТ "ЗЕЛЕНЫЙ-13" (ГЕНЕРАЛЬНЫЙ), ГЕОДЕЗИЧЕСКИЙ ПУНКТ "ЗЕЛЕНЫЙ-14" (ГЕНЕРАЛЬНЫЙ), ГЕОДЕЗИЧЕСКИЙ ПУНКТ "ЗЕЛЕНЫЙ-15" (ГЕНЕРАЛЬНЫЙ), ГЕОДЕЗИЧЕСКИЙ ПУНКТ "ЗЕЛЕНЫЙ-16" (ГЕНЕРАЛЬНЫЙ), ГЕОДЕЗИЧЕСКИЙ ПУНКТ "ЗЕЛЕНЫЙ-17" (ГЕНЕРАЛЬНЫЙ), ГЕОДЕЗИЧЕСКИЙ ПУНКТ "ЗЕЛЕНЫЙ-18" (ГЕНЕРАЛЬНЫЙ), ГЕОДЕЗИЧЕСКИЙ ПУНКТ "ЗЕЛЕНЫЙ-19" (ГЕНЕРАЛЬНЫЙ), ГЕОДЕЗИЧЕСКИЙ ПУНКТ "ЗЕЛЕНЫЙ-20" (ГЕНЕРАЛЬНЫЙ), ГЕОДЕЗИЧЕСКИЙ ПУНКТ "ЗЕЛЕНЫЙ-21" (ГЕНЕРАЛЬНЫЙ), ГЕОДЕЗИЧЕСКИЙ ПУНКТ "ЗЕЛЕНЫЙ-22" (ГЕНЕРАЛЬНЫЙ), ГЕОДЕЗИЧЕСКИЙ ПУНКТ "ЗЕЛЕНЫЙ-23" (ГЕНЕРАЛЬНЫЙ), ГЕОДЕЗИЧЕСКИЙ ПУНКТ "ЗЕЛЕНЫЙ-24" (ГЕНЕРАЛЬНЫЙ), ГЕОДЕЗИЧЕСКИЙ ПУНКТ "ЗЕЛЕНЫЙ-25" (ГЕНЕРАЛЬНЫЙ), ГЕОДЕЗИЧЕСКИЙ ПУНКТ "ЗЕЛЕНЫЙ-26" (ГЕНЕРАЛЬНЫЙ), ГЕОДЕЗИЧЕСКИЙ ПУНКТ "ЗЕЛЕНЫЙ-27" (ГЕНЕРАЛЬНЫЙ), ГЕОДЕЗИЧЕСКИЙ ПУНКТ "ЗЕЛЕНЫЙ-28" (ГЕНЕРАЛЬНЫЙ), ГЕОДЕЗИЧЕСКИЙ ПУНКТ "ЗЕЛЕНЫЙ-29" (ГЕНЕРАЛЬНЫЙ), ГЕОДЕЗИЧЕСКИЙ ПУНКТ "ЗЕЛЕНЫЙ-30" (ГЕНЕРАЛЬНЫЙ), ГЕОДЕЗИЧЕСКИЙ ПУНКТ "ЗЕЛЕНЫЙ-31" (ГЕНЕРАЛЬНЫЙ), ГЕОДЕЗИЧЕСКИЙ ПУНКТ "ЗЕЛЕНЫЙ-32" (ГЕНЕРАЛЬНЫЙ), ГЕОДЕЗИЧЕСКИЙ ПУНКТ "ЗЕЛЕНЫЙ-33" (ГЕНЕРАЛЬНЫЙ), ГЕОДЕЗИЧЕСКИЙ ПУНКТ "ЗЕЛЕНЫЙ-34" (ГЕНЕРАЛЬНЫЙ), ГЕОДЕЗИЧЕСКИЙ ПУНКТ "ЗЕЛЕНЫЙ-35" (ГЕНЕРАЛЬНЫЙ), ГЕОДЕЗИЧЕСКИЙ ПУНКТ "ЗЕЛЕНЫЙ-36" (ГЕНЕРАЛЬНЫЙ), ГЕОДЕЗИЧЕСКИЙ ПУНКТ "ЗЕЛЕНЫЙ-37" (ГЕНЕРАЛЬНЫЙ), ГЕОДЕЗИЧЕСКИЙ ПУНКТ "ЗЕЛЕНЫЙ-38" (ГЕНЕРАЛЬНЫЙ), ГЕОДЕЗИЧЕСКИЙ ПУНКТ "ЗЕЛЕНЫЙ-39" (ГЕНЕРАЛЬНЫЙ), ГЕОДЕЗИЧЕСКИЙ ПУНКТ "ЗЕЛЕНЫЙ-40" (ГЕНЕРАЛЬНЫЙ), ГЕОДЕЗИЧЕСКИЙ ПУНКТ "ЗЕЛЕНЫЙ-41" (ГЕНЕРАЛЬНЫЙ), ГЕОДЕЗИЧЕСК

ზ. პ.	08	31

ტიპიური	შენობის ნაწილი
IV სართული ფასადის ფრაგმენტი, პროექტირების ეტაპი. მასშტაბი 1:50	შპალერის ფასადის ფრაგმენტი 1:50

შპს "ფასადური ტექნოლოგიები" ს/კ 405192321	მასშტაბი 1:100
	ფორმატი A-0
layout	27.02.19

შემსრულებელი	ტ. ფასადური ტექნოლოგიები		27.02.19
ფასადის ტიპი			27.02.19
პროექტის ხელმძღვანელი			27.02.19
ფასადის ინჟინერი			27.02.19
ფასადის მთავარი არქიტექტორი	ტ. ფასადური ტექნოლოგიები		27.02.19

შპს "ფასადური ტექნოლოგიები"
ს/კ 405192321

ტიპიური სართულის ფასადის ფრაგმენტი	ფასადი	მასშტაბი 1:50	ფორმატი A-0

ფასადის ფრაგმენტი 1 და 2 მონაკვეთების ტიპიური ფრაგმენტი
ტიპიური სართულის ფასადის ფრაგმენტი

შპს "ფასადური ტექნოლოგიები"

ნახაზის N	
ფურცლის N	

ფასადის ფრაგმენტი

ტიპიური სართულის ფასადის ფრაგმენტი

ტიპიური სართულის ფასადის ფრაგმენტი

ტიპიური სართულის

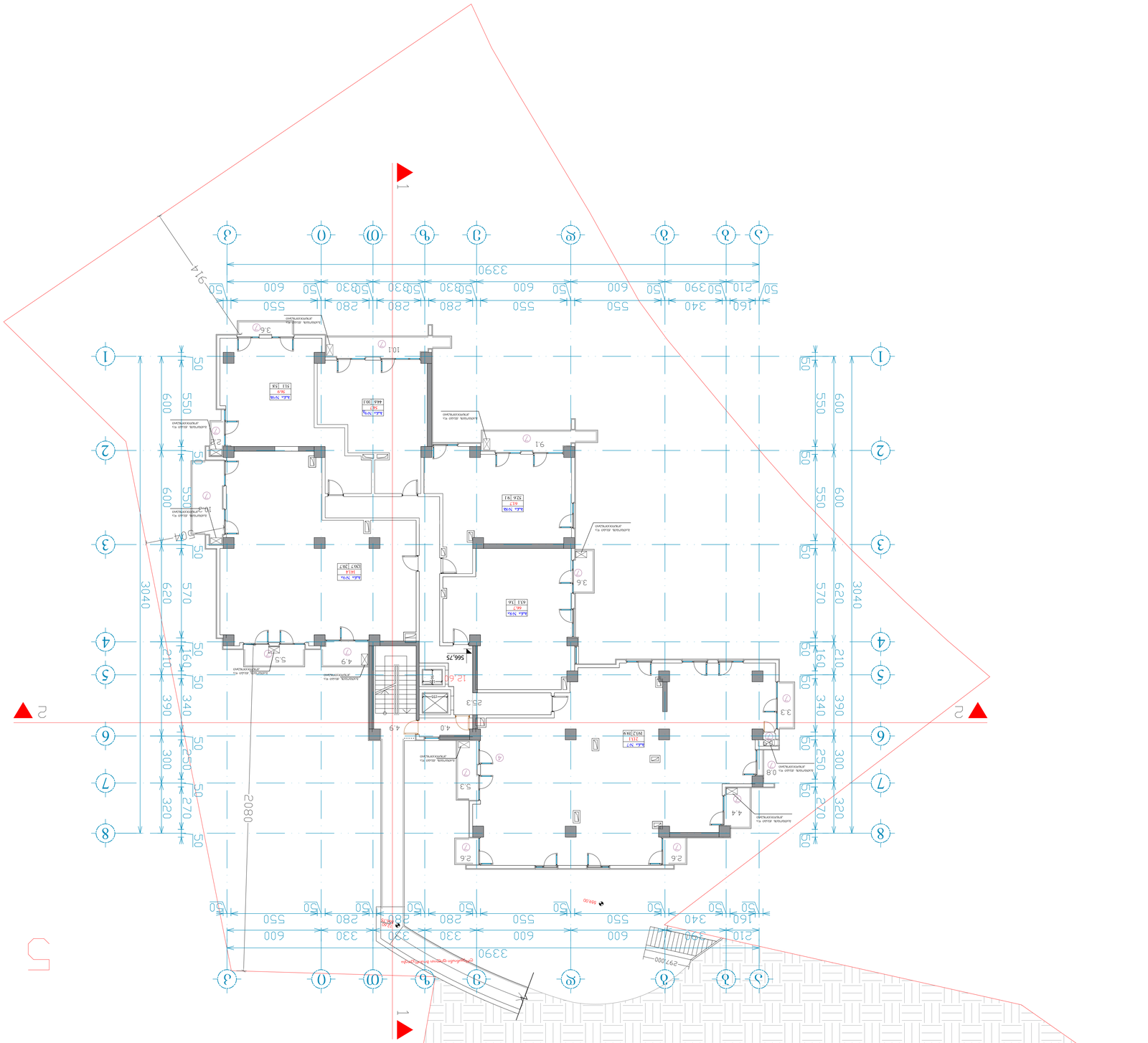
1
2
3
4
5
6
7
8
А
Б
В
Г
Д
Е
Ж
З
И
1
2
3
4
5
6
7
8
50
600
550
50
280
550
330
600
50
330
600
50
280
550
50
160
340
550
50
210
390
600
50
3390
3390
914
2080
3040
620
570
300
250
320
270
50
50
50

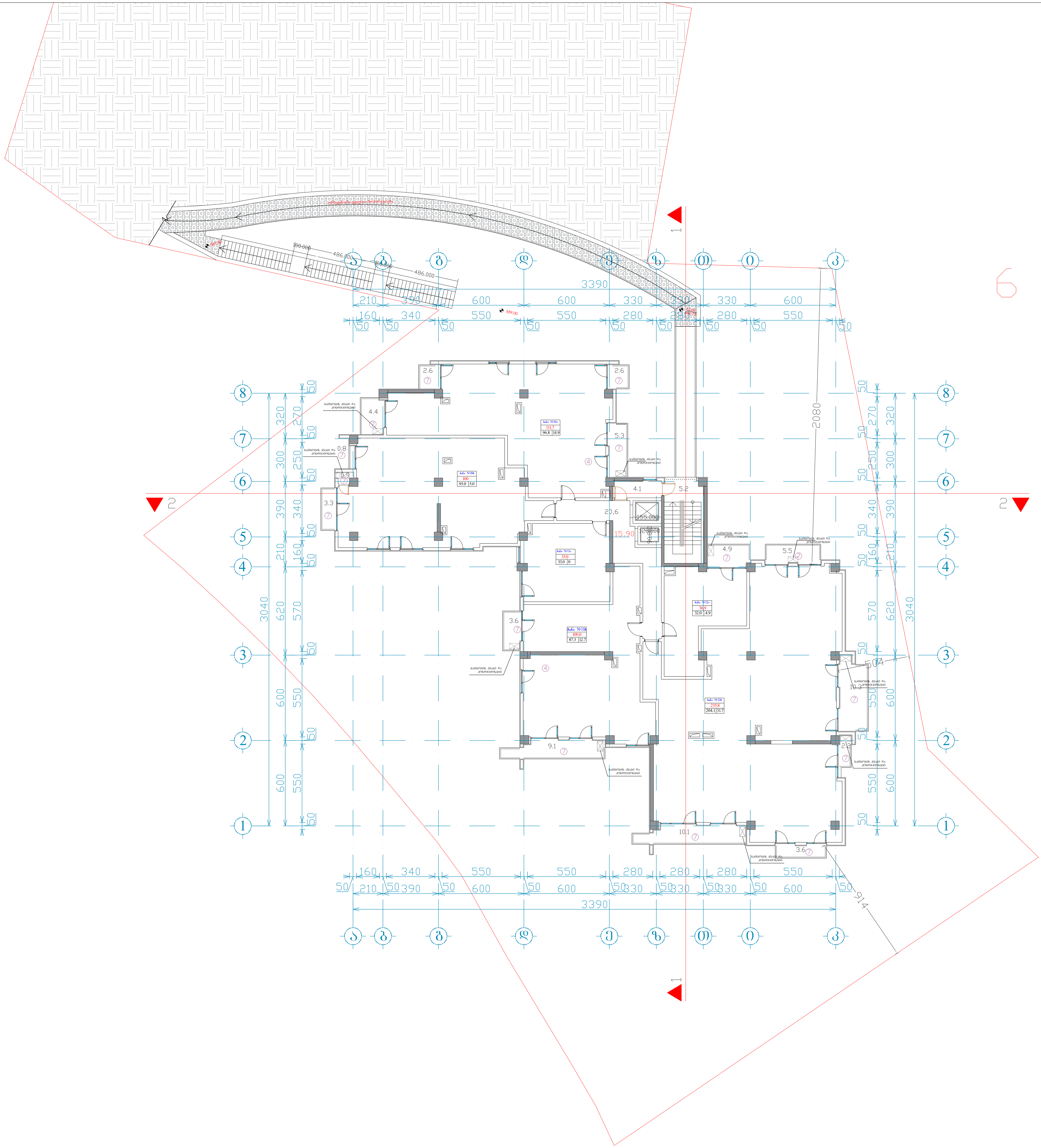

ფორმატი A-0	დაკვეთა №	dwg. ფაილის სახელი gegmebi .dwg

პირობითი ნიშნები:

- n – ექსპლიკაციის ნუმერაცია
- – არქიტექტურული ნიშნული
- – კედლები
- – კოლონები
- – ღერძის ხაზი

ექსპლიკაცია

შენიშვნები:

ნახაზზე ზომები მოცემულია სანტიმეტრებში.

ნახაზის ყველა ცვლილება მშენებლობისას შეთანხმებული უნდა იყოს პროექტის ავტორთან.

ტექნიკური მაჩვენებლები

დამკვეთი
შპს "დელტა დეველოპმენტი"

მისამართი
ნუცუბიძის ფერდობების 1 და 2 მ/რ-ების შორის მდებარე ხევის გასწვრივ და ასასვლელი გზის დასაწყისში

პროექტის სახელწოდება
მრავალბინიანი საცხოვრებელი სახლი

თანამდებობა	გვარი	ხელმოწერა	თარიღი
დირექტორი			27.02.19
არქიტექტორი	ი. ლაზარიაშვილი		27.02.19
არქიტექტორი			27.02.19
პრ. კონსტრუქტორი			27.02.19
დაამუშავა			27.02.19
შეამოწმა	ი. ლაზარიაშვილი		27.02.19

შპს "დელტა დეველოპმენტი" ს/ნ 405192321	მასშტაბი	1:100
	თარიღი	27.02.19
	layout	

მისამართი
თბილისი, ვაკე-საბურთალოს რაიონი, დოლიძის ქ. №5-ის მიმდებარედ

ნახაზი
VI სართულის გეგმა 19.20 ნიშნულზე

სტადია	ფურცელი	ფურცლები
მ. პ.	08	31

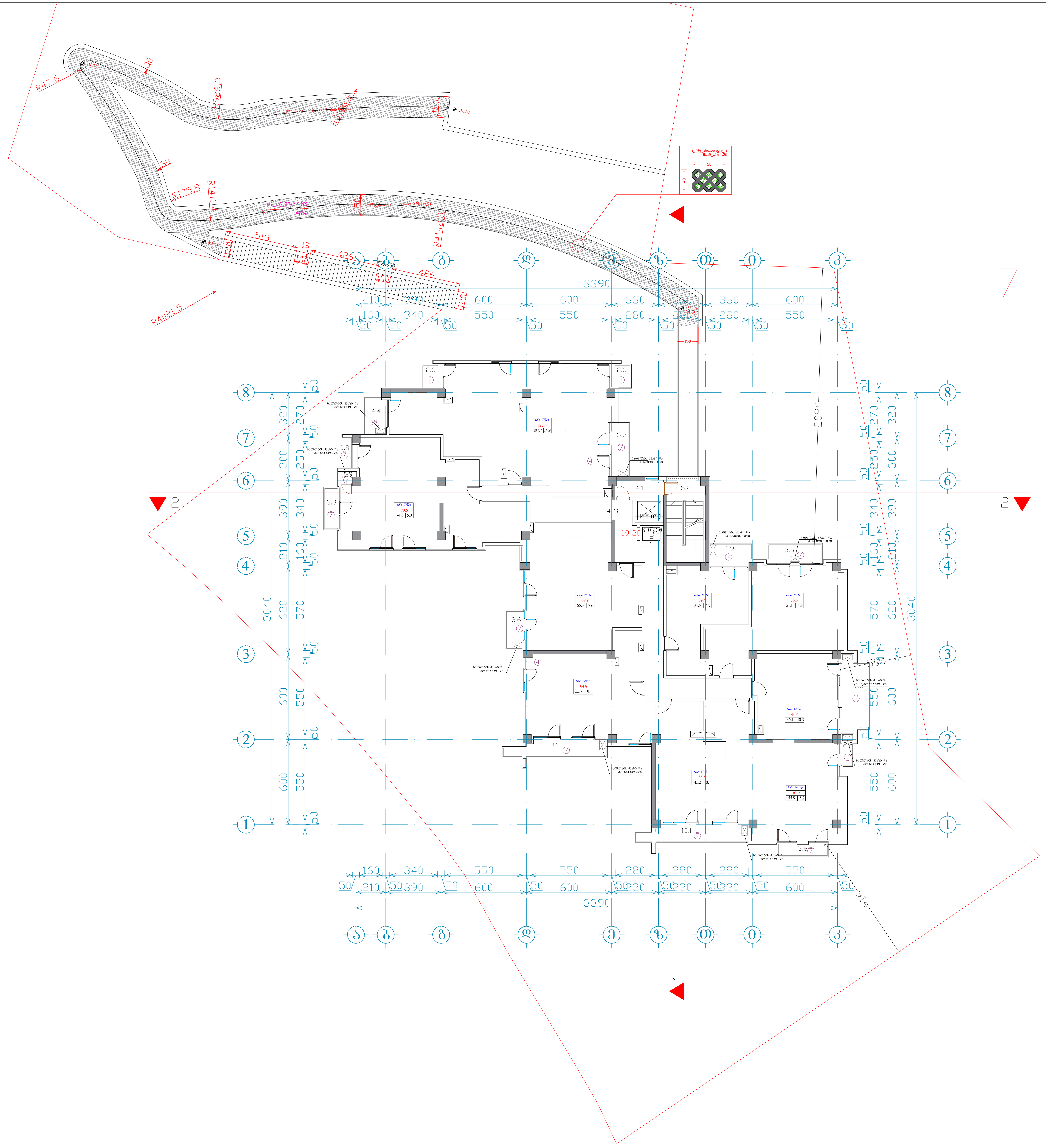

ფორმატი **A-0** | დაკვეთა № | **dwg.** ფაილის სახელი gegmebi .dwg

პირობითი ნიშნები:

- n – ექსპლიკაციის ნუმერაცია
- – არქიტექტურული ნიშნული
- – კედლები
- – კოლონები
- – ღერძის ხაზი

ექსპლიკაცია

შენიშვნები:

ნახაზზე ზომები მოცემულია სანტიმეტრებში.

ნახაზის ყველა ცვლილება მშენებლობისას შეთანხმებული უნდა იყოს პროექტის ავტორთან.

ტექნიკური მაჩვენებლები

დამკვეთი
შპს "დელტა დეველოპმენტი"

მისამართი
ნუცუბიძის ფერდობების 1 და 2 მ/რ-ებს შორის მდებარე ხევის გასწვრივ და ასასვლელი გზის დასაწყისში

პროექტის სახელწოდება
მრავალბინიანი საცხოვრებელი სახლი

თანამდებობა	გვარი	ხელმოწერა	თარიღი
დირექტორი			27.02.19
არქიტექტორი	ი. ლაზარიაშვილი		27.02.19
არქიტექტორი			27.02.19
პრ. კონსტრუქტორი			27.02.19
დამუშავება			27.02.19
შეამოწმა	ი. ლაზარიაშვილი		27.02.19

შპს "დელტა დეველოპმენტი" ს/ნ 405192321

მასშტაბი	1:100
თარიღი	27.02.19
layout	

მისამართი
თბილისი, ვაკე-საბურთალოს რაიონი, დოლიძის ქ. №5-ის მიმდებარედ

ნახაზი
VII სართულის გეგმა 22.50 ნიშნულზე

სტადია	ფურცელი	ფურცლები
მ. პ.	08	31

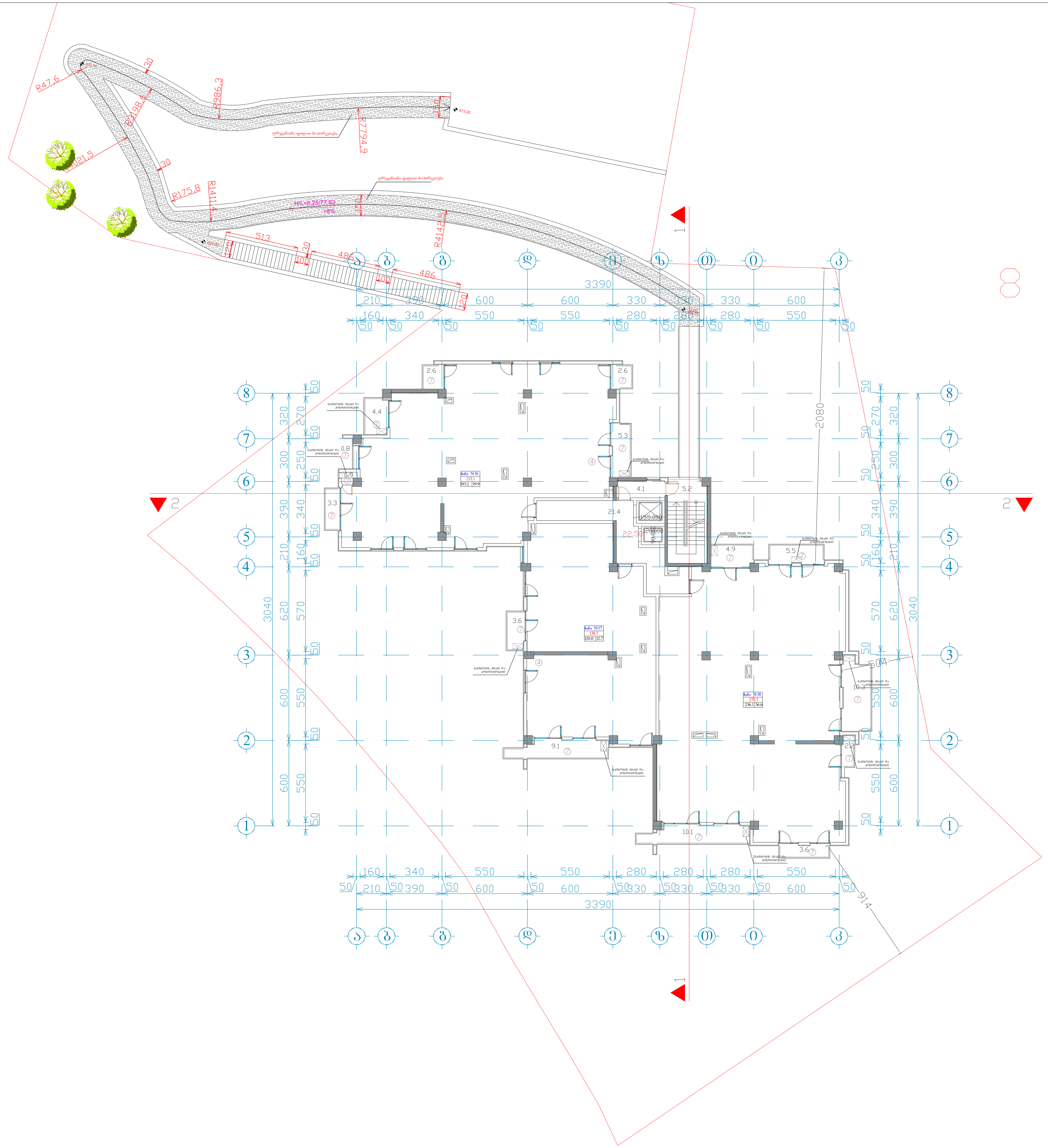

ფორმატი	A-0	დაკვეთა №	dwg. ფაილის სახელი gegmebi .dwg

პირობითი ნიშნები:

- n – ექსპლიკაციის ნუმერაცია
- – არქიტექტურული ნიშნული
- – კედლები
- – კოლონები
- – ღერძის ხაზი

ექსპლიკაცია

შენიშვნები:

ნახაზზე ზომები მოცემულია სანტიმეტრებში.

ნახაზის ყველა ცვლილება მშენებლობისას შეთანხმებული უნდა იყოს პროექტის ავტორთან.

ტექნიკური მაჩვენებლები

დამკვეთი
შპს "დელტა დეველოპმენტი"

მისამართი
ნუცუბიძის ფერდობების 1 და 2 მ/რ-ებს შორის მდებარე ხევის გასწვრივ და ასასვლელი გზის დასაწყისში

პროექტის სახელწოდება
მრავალბინიანი საცხოვრებელი სახლი

თანამდებობა	გვარი	ხელმოწერა	თარიღი
დირექტორი			27.02.19
არქიტექტორი	ი. ლაზარიაშვილი		27.02.19
არქიტექტორი			27.02.19
პრ. კონსტრუქტორი			27.02.19
დაამუშავა			27.02.19
შეამოწმა	ი. ლაზარიაშვილი		27.02.19

შპს "დელტა დეველოპმენტი" ს/ნ 405192321	მასშტაბი	1:100
	თარიღი	27.02.19
	layout	

მისამართი
თბილისი, ვაკე-საბურთალოს რაიონი, დოლიძის ქ. №5-ის მიმდებარედ

ნახაზი
VIII სართულის გეგმა 25.80 ნიშნულზე

სტადია	ფურცელი	ფურცლები
მ. პ.	08	31

Հ. Յ.	08	31

Խմբագրող	Պատվիրատու
Գլխավոր ճարտարապետ Ա. Մարտիրոսյան	ՀՀ ԱՆ ՊՈԱԿ «Ազգային արյան կենտրոն»
Գլխավոր նախագծող Ա. Մարտիրոսյան	Նախագծի անվանում
Նախագծող Ա. Մարտիրոսյան	ՀՀ ԱՆ ՊՈԱԿ «Ազգային արյան կենտրոն»
Նախագծող Ա. Մարտիրոսյան	Նախագծի անվանում

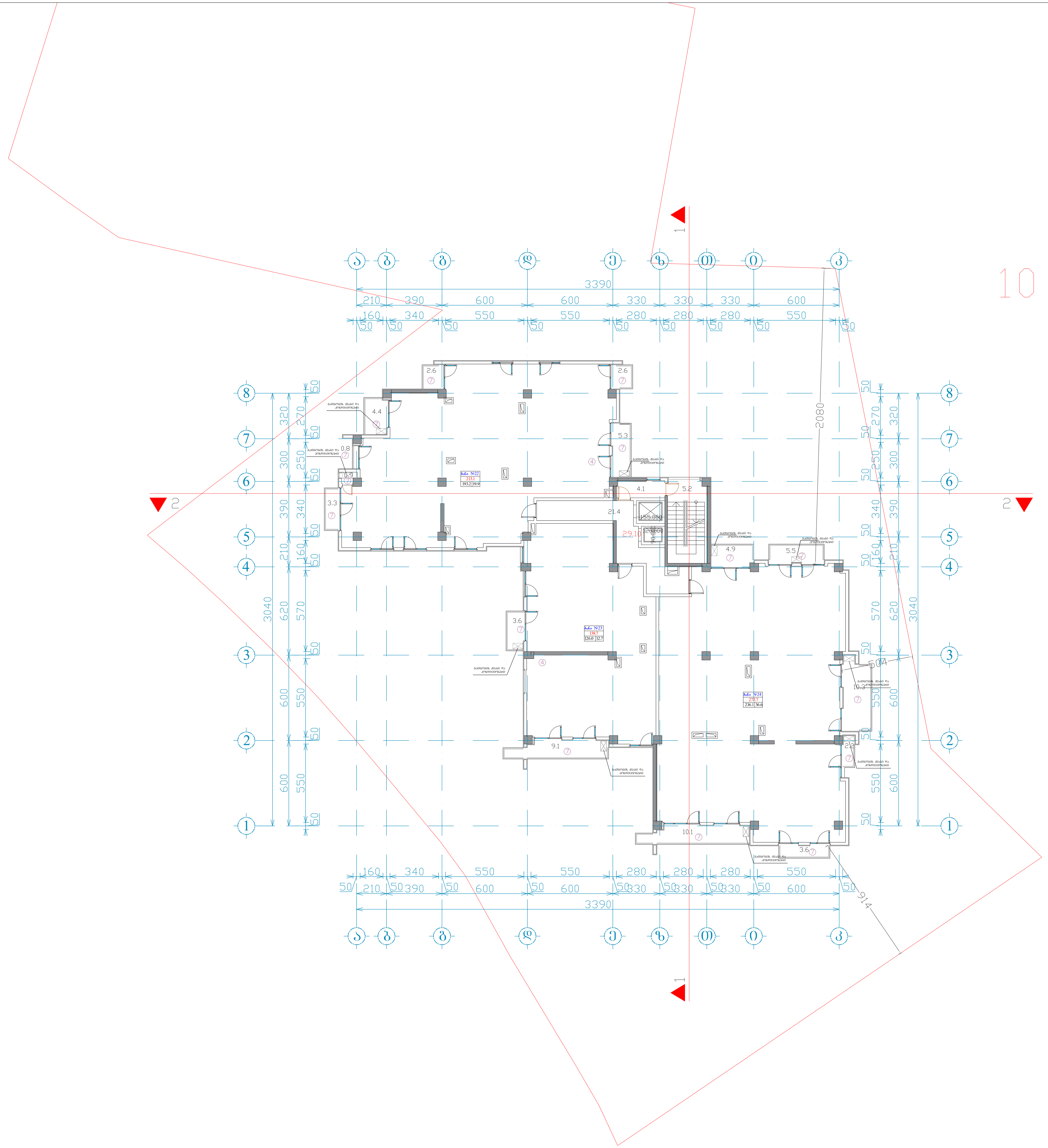

ფორმატი A-0	დაკვეთა №	dwg. ფაილის სახელი gegmebi .dwg

პირობითი ნიშნები:

- n — ექსპლიკაციის ნუმერაცია
- — არქიტექტურული ნიშნული
- — კედლები
- — კოლონები
- — ღერძის ხაზი

ექსპლიკაცია

შენიშვნები:

ნახაზზე ზომები მოცემულია სანტიმეტრებში.

ნახაზის ყველა ცვლილება მშენებლობისას შეთანხმებული უნდა იყოს პროექტის ავტორთან.

ტექნიკური მაჩვენებლები

დამკვეთი
შპს "დელტა დეველოპმენტი"

მისამართი
ნუცუბიძის ფერდობების 1 და 2 მ/რ-ებს შორის მდებარე ხევის გასწვრივ და ასასვლელი გზის დასაწყისში

პროექტის სახელწოდება
მრავალბინიანი საცხოვრებელი სახლი

თანამდებობა	გვარი	ხელმოწერა	თარიღი
დირექტორი			27.02.19
არქიტექტორი	ი. ლაზარიაშვილი		27.02.19
არქიტექტორი			27.02.19
პრ. კონსტრუქტორი			27.02.19
დაამუშავა			27.02.19
შეამოწმა	ი. ლაზარიაშვილი		27.02.19

შპს "დელტა დეველოპმენტი" ს/ნ 405192321	მასშტაბი	1:100
	თარიღი	27.02.19
	layout	

მისამართი	ნახაზი
თბილისი, ვაკე-საბურთალოს რაიონი, დოლიძის ქ. №5-ის მიმდებარედ	X სართულის გეგმა 32.40 ნიშნულზე

სტადია	ფურცელი	ფურცლები
მ. პ.	08	31

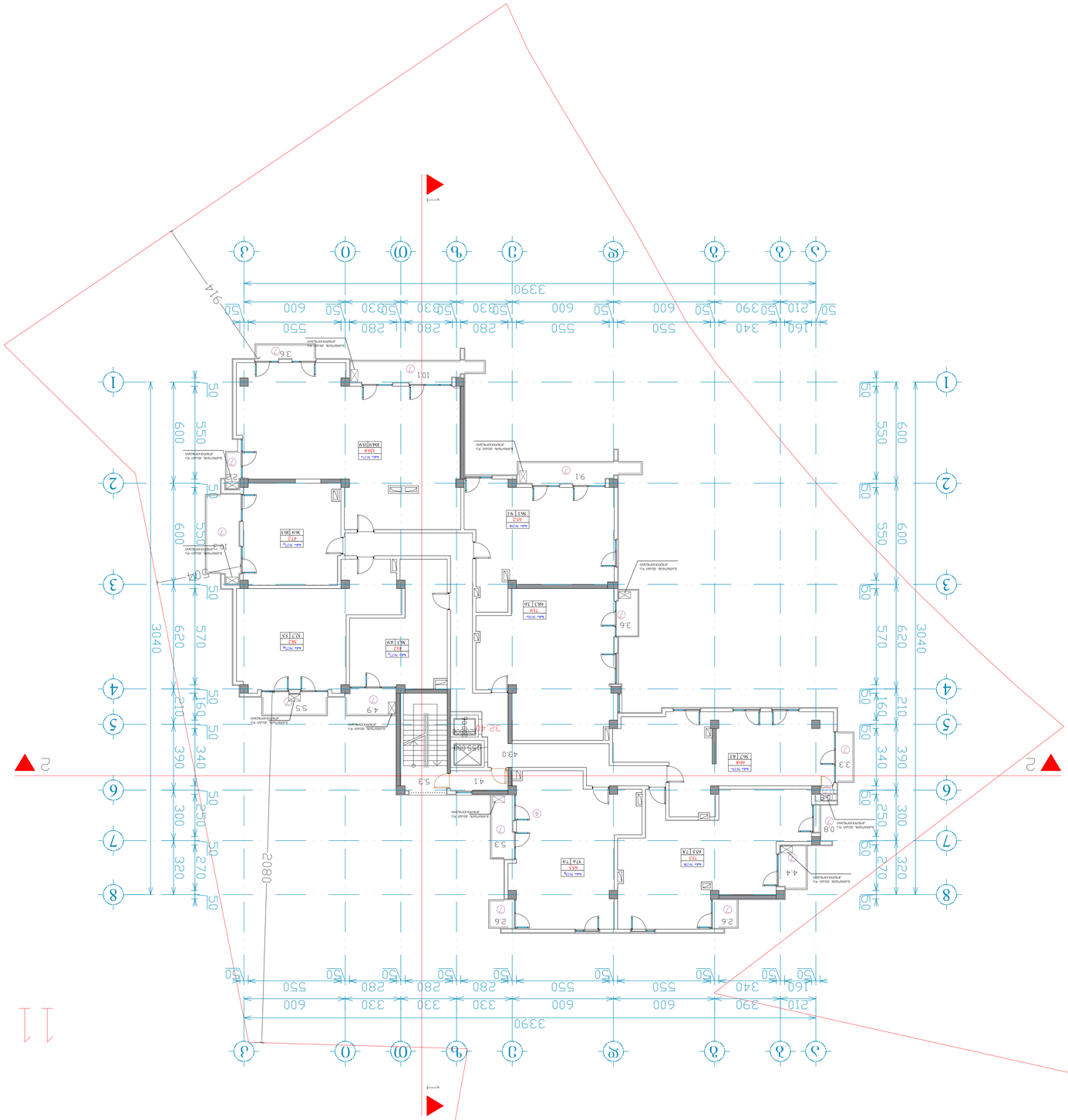

ინდივიდუალური საცხოვრებელი სახლი		
ნაკვეთის მისამართი: ქ. ბათუმი, ზღვისპირა ტერიტორიული ერთეული N1, ნაკვეთი N 6		
ნახაზის დასახელება		
გენ. გეგმა "ფასეული ტერიტორია" ს/კ 40519223:1		
მასშტაბი	1:100	
ფორმატი	A-0	
ნახაზის N		
ფაილის სახელი	gegmebi.dwg	

ნახაზის ლეგენდა

ახალი მშენებლობა	
არსებული შენობა-ნაგებობა	
ტროტუარი	
ასფალტი	
ბეტონის ბორდიური	
ბალახი	
ხე	
ბუჩქი	
ელექტრო ბოძი	
ელექტრო ბოძი განათებით	
ელექტრო ბოძი განათებით და ტელეფონით	
ელექტრო ბოძი განათებით, ტელეფონით და ტრანსფორმატორ

Հ. Յ.	08	31

Խմբագիր	Գլխավոր ճարտարապետ
Ներկայացնող ճարտարապետ Հ. Ա. Պողոսյան Գլխավոր ճարտարապետ Հ. Ա. Պողոսյան Ճշտեց Հ. Ա. Պողոսյան	ՀՀ, ք. Երևան, Կենտրոն վարչական շրջան, Ա/Հ 0051-0001-0001-0001-0001-0001-0001 ՀՎՀՀ 02541234
Ստուգեց Ա. Ա. Ավետիսյան	Ա/Հ 0051-0001-0001-0001-0001-0001-0001 ՀՎՀՀ 02541234
Նախագծի հեղինակ Ա. Ա. Ավետիսյան	Ա/Հ 0051-0001-0001-0001-0001-0001-0001 ՀՎՀՀ 02541234

Ա. Ա. Ավետիսյան	27.02.19	
Ա. Ա. Ավետիսյան	27.02.19	
Ա. Ա. Ավետիսյան	27.02.19	
Ա. Ա. Ավետիսյան	27.02.19	
Ա. Ա. Ավետիսյան	27.02.19	
Ա. Ա. Ավետիսյան	27.02.19	
Ա. Ա. Ավետիսյան	27.02.19	

Ճարտարապետական մաս	
Մասշտաբ	1:100
Ծրագրի կոդ	27.02.19
Ծրագրի անվանում	«Տուֆ Ինվեսթ Գրուպ» ՍՊԸ-ի գրասենյակային շենքի նախագիծ
Ծրագրի հասցե	ՀՀ, ք. Երևան, Կենտրոն վարչական շրջան, Ա/Հ 0051-0001-0001-0001-0001-0001-0001
Պատվիրատու	«Տուֆ Ինվեսթ Գրուպ» ՍՊԸ
Ծրագրի հեղինակ	Ա. Ա. Ավետիսյան
Ծրագրի փուլ	Նախագիծ
Ծրագրի համար	XII Խ-0703-0238 39.00 ՇՀՖ-ՃՀ
Ծրագրի կատարող	Ա. Ա. Ավետիսյան Ա/Հ 0051-0001-0001-0001-0001-0001-0001 ՀՎՀՀ 02541234
Ծրագրի ղեկավար	Ա. Ա. Ավետիսյան Ա/Հ 0051-0001-0001-0001-0001-0001-0001 ՀՎՀՀ 02541234
Գլխավոր ճարտարապետ	Ա. Ա. Ավետիսյան Ա/Հ 0051-0001-0001-0001-0001-0001-0001 ՀՎՀՀ 02541234
Գլխավոր տնօրեն	Ա. Ա. Ավետիսյան Ա/Հ 0051-0001-0001-0001-0001-0001-0001 ՀՎՀՀ 02541234

Ա. Ա. Ավետիսյան
Ա/Հ 0051-0001-0001-0001-0001-0001-0001
ՀՎՀՀ 02541234

ГИП			
Разработал			
Н. контр.			
Проверил			
Нач. отд.			
Гл. инженер проекта			

Основной комплект рабочих чертежей			
Экспликация помещений. Ведомость отделки помещений. Ведомость заполнения дверных проемов			
Разработал			
Проверил			
Н. контр.			
Нач. отд.			
ГИП			

Изм.	Кол. уч.	№ док.	Подп.

Стадия	Лист	Листов	
Р	1	2	

Инв. № подл.	Подп. и дата	Взам. инв. №	Инв. № дубл.

Обозначение	Наименование	Примечание	
	Основная надпись		
	Экспликация помещений. Ведомость отделки помещений. Ведомость заполнения дверных проемов		
	Общие данные		
	Ведомость рабочих чертежей основного комплекта		
	Ведомость ссылочных и прилагаемых документов		
	Ведомость элементов благоустройства территории		
	Ведомость малых архитектурных форм		
	Ведомость покрытий		
	Ведомость ограждений		
	Ведомость конструкций		
	Ведомость перемычек		
	Ведомость перекрытий		
	Ведомость полов		
	Ведомость окон		
	Ведомость дверей		
	Ведомость перегородок		
	Ведомость спецификаций		
	Ведомость спецификаций		
	Ведомость спецификаций

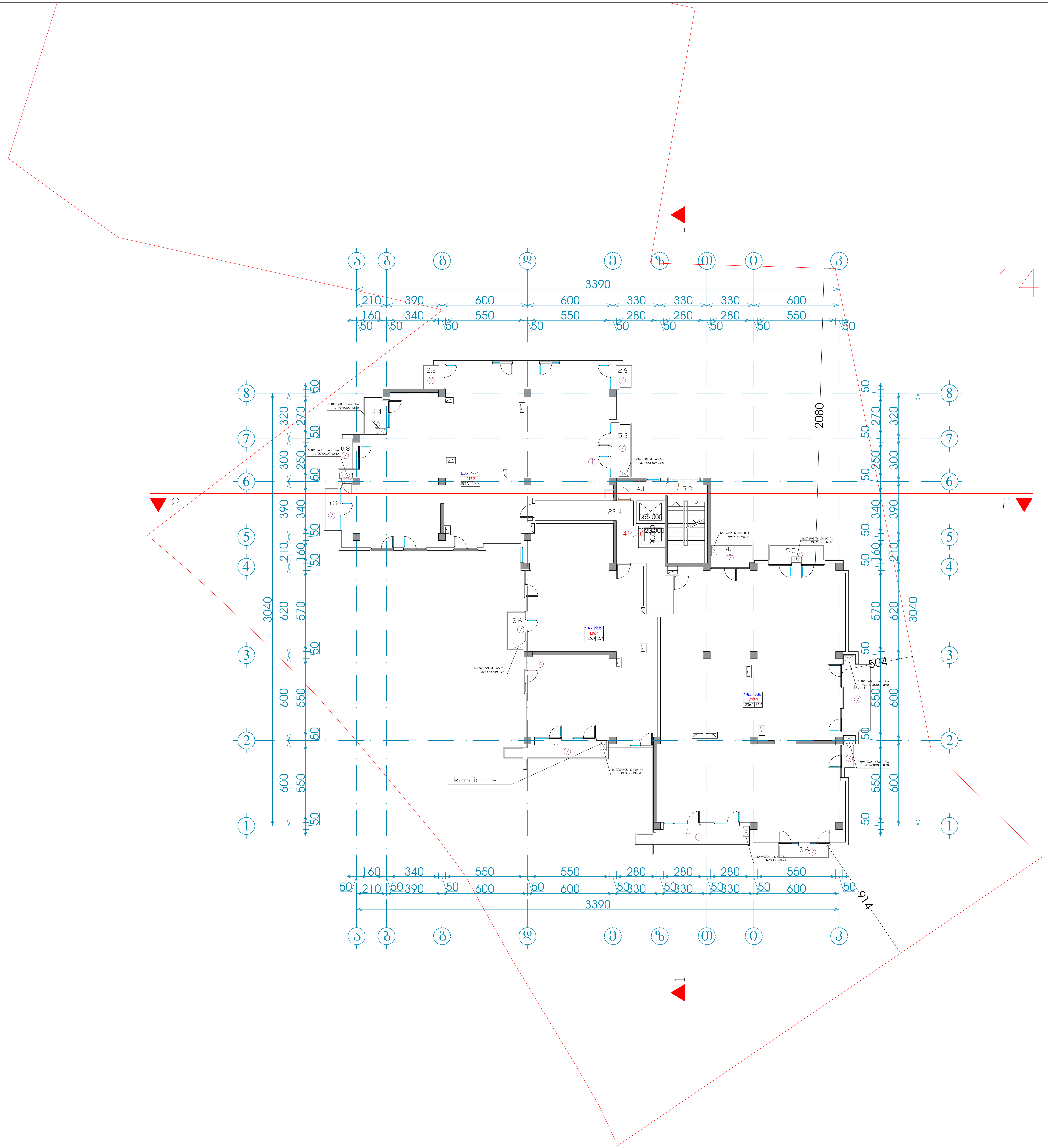

ფორმატი	A-0	დაკვეთა №	dwg. ფაილის სახელი gegmebi .dwg

პირობითი ნიშნები:

- n – ექსპლიკაციის ნუმერაცია
- – არქიტექტურული ნიშნული
- – კედლები
- – კოლონები
- – ღერძის ხაზი

ექსპლიკაცია

შენიშვნები:

ნახაზზე ზომები მოცემულია სანტიმეტრებში.

ნახაზის ყველა ცვლილება მშენებლობისას შეთანხმებული უნდა იყოს პროექტის ავტორთან.

ტექნიკური მაჩვენებლები

დამკვეთი
შპს "დელტა დეველოპმენტი"

მისამართი
ნუცუბიძის ფერდობების 1 და 2 მ/რ-ებს შორის მდებარე ხევის გასწვრივ და ასასვლელი გზის დასაწყისში

პროექტის სახელწოდება
მრავალბინიანი საცხოვრებელი სახლი

თანამდებობა	გვარი	ხელმოწერა	თარიღი
დირექტორი			27.02.19
არქიტექტორი	ი. ლაზარიაშვილი		27.02.19
არქიტექტორი			27.02.19
პრ. კონსტრუქტორი			27.02.19
დაამუშავა			27.02.19
შეამოწმა	ი. ლაზარიაშვილი		27.02.19

შპს "დელტა დეველოპმენტი" ს/ნ 405192321	მასშტაბი	1:100
	თარიღი	27.02.19
	layout	

მისამართი
თბილისი, ვაკე-საბურთალოს რაიონი, დოლიძის ქ. №5-ის მიმდებარედ

ნახაზი
XIV სართულის გეგმა 45.60 ნიშნულზე

სტადია	ფურცელი	ფურცლები
მ. პ.	08	31

Формат	А-0
Масштаб	
Лист	31
Листов	31

Заказчик

Жилой комплекс с подземной автостоянкой и встроенными помещениями общественного назначения, расположенный в г. Москва, ЗАО, район Раменки, вблизи пересечения Мичуринского проспекта и Рублевского шоссе

Стадия

Раздел

Архитектурные решения

Наименование

Экспликация помещений 1 эт. 2 эт. Экспликация помещений подземной автостоянки

Экспликация полов

Ведомость отделки помещений

Ведомость заполнения оконных и дверных проемов

Ведомость элементов благоустройства

Ведомость малых архитектурных форм

Ведомость ограждений

Ведомость покрытий

Ведомость перемычек

Ведомость проемов в перегородках

Ведомость проемов в наружных стенах

Ведомость проемов в перекрытиях

Ведомость проемов в покрытиях

Ведомость проемов в стенах

Изм.	Кол.уч.	№док.	Подп.	Дата
ГИП				
Разраб.				
Н.контр.				

Здание "Медицинский центр"
Литер А
Рабочий проект

Генеральный план

Стадия	Лист	Листов
Р	1	1

ООО "Архитектурное бюро "Проект"
г. Москва, ул. Ленина, д. 15, стр. 2

Копировал

Формат А1

Условные обозначения	
Граница земельного участка	
Здание проектируемое	
Здание существующее	
Здание существующее, подлежащее сносу	
Ограждение	
Ограждение проектируемое	
Ограждение существующее	
Ограждение существующее, подлежащее сносу	
Ограждение временное	
Ограждение временное, подлежащее сносу	
Дорожное покрытие	
Тротуар	
Газон	
Зеленые насаждения	
Деревья	
Кустарники	
Пожарный гидрант	
Колодец	
Водопроводная сеть	
Канализационная сеть	
Ливневая канализация	
Сеть электроснабжения	
Сеть связи	
Газопровод	
Теплотрасса	
Подземный газопровод	
Надземный газопровод	
Подземный кабель	
Воздушная линия	
Опора	
Трансформаторная подстанция	
Направление стока	
Проектируемый уклон	
Существующий уклон	
Временная автомобильная дорога	
Временный пешеходный переход	
Временное ограждение	
Временное ограждение, подлежащее сносу	
Временное освещение	
Временное освещение, подлежащее сносу	
Временный пункт мойки колес	
Временный пункт мойки колес, подлежащий сносу	
Временный пункт мойки колес, подлежащий сносу	
Временный пункт мойки колес, подлежащий сносу

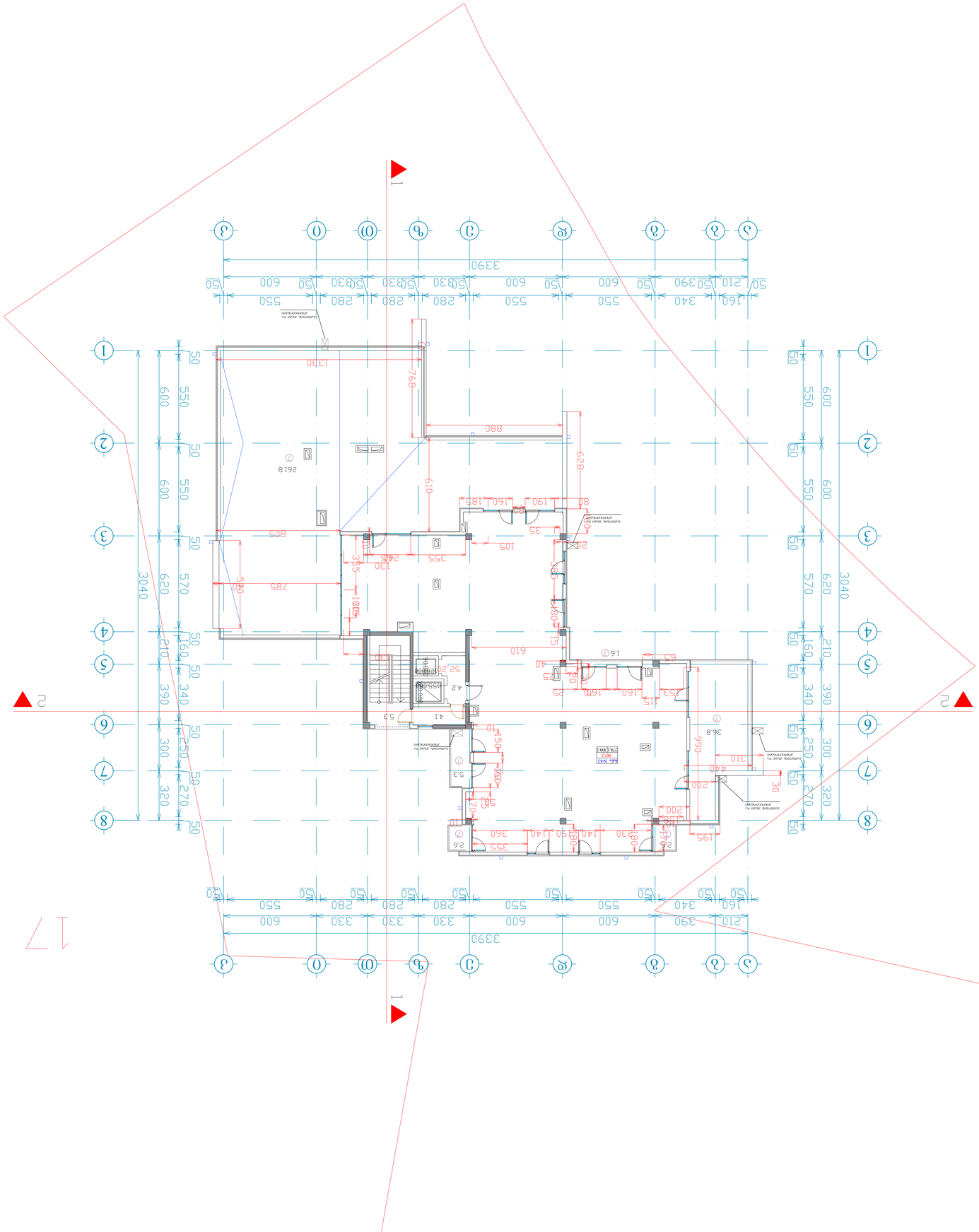
1
2
1
2
1
2
3
4
5
6
7
8
9
10
11
12
13
14
15
16
17
3390
600
330
550
280
50
340
160
210
390
620
570
3040
300
250
270
320
880
610
628
618
785
805
355
246
130
105
190
160
185
80
60
35
15
1380
768
1620
1600
1535
1535
1535

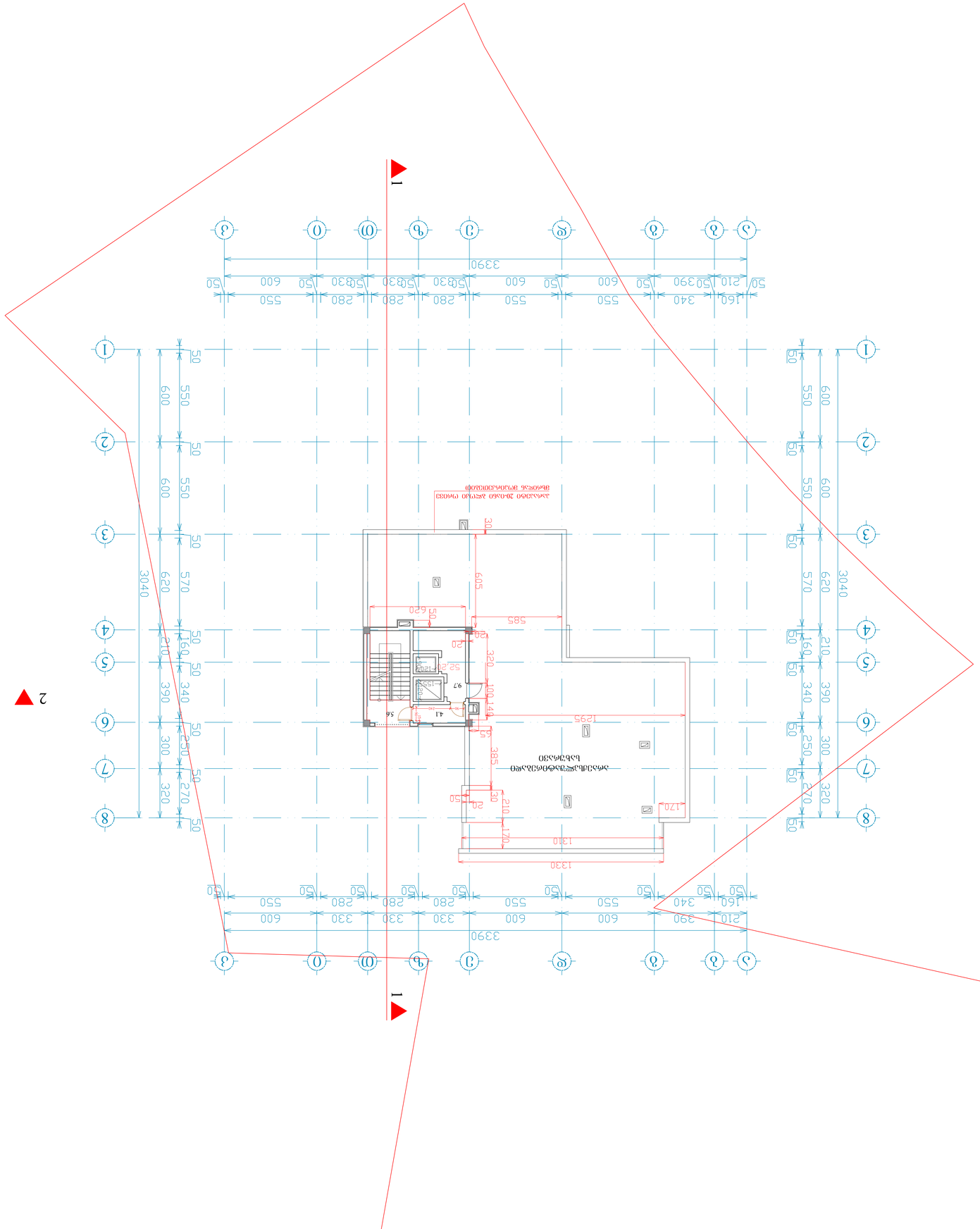

Изм.	Кол.уч.	Лист	№ док.
Разраб.			
Пров.			
Н. контр.			
ГИП			

Земельный участок с жилым домом

Стадия: П | Лист: 1 | Листов: 1

Ситуационный план

Условные обозначения:

- Граница земельного участка
- Здание
- Ограждение
- Проезд
- Тротуар

Масштаб 1:100

Ведомость документов		
Обозначение	Наименование	Примечание
	Ситуационный план	

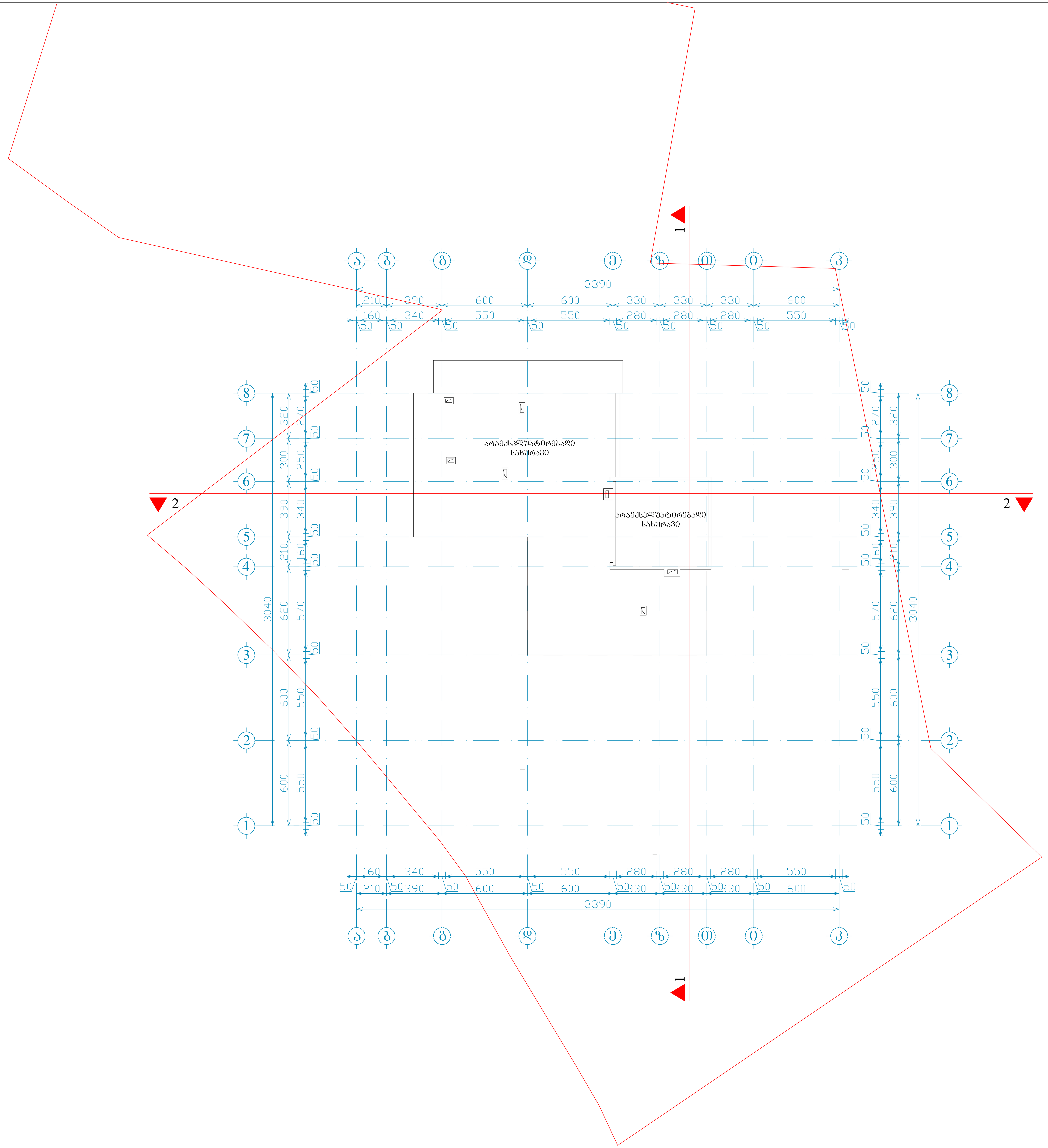

ფორმატი A-0	დაკვეთა №	dwg. ფაილის სახელი gegmebi .dwg

პირობითი ნიშნები:

- n – ექსპლიკაციის ნუმერაცია
- – არქიტექტურული ნიშნული
- – კედლები
- – კოლონები
- – ღერძის ხაზი

ექსპლიკაცია

საერთო ფართი --- 11741.8
მათ შორის:
საცხოვრებელი ფართი --- 7979.1 კვ.მ
საოფისე ფართი --- 509.1 კვ.მ
საზაფხულო ფართი --- 1544.4 კვ.მ
სადარბაზოს ფართი --- 594.4 კვ.მ
ავტოსადგომის ფართი --- 1114.8 კვ.მ

შენიშვნები:

ნახაზზე ზომები მოცემულია სანტიმეტრებში.

ნახაზის ყველა ცვლილება მშენებლობისას შეთანხმებული უნდა იყოს პროექტის ავტორთან.

ტექნიკური მაჩვენებლები

სართულის იატაკის ფილის ფართობი: 648.1 მ²

სართულის საერთო ფართი		
599.5		
256.8	328.4	14.3

დამკვეთი: შპს "დელტა დეველოპმენტი"

მისამართი: ნუცუბიძის ფერდობების 1 და 2 მ/რ-ებს შორის მდებარე ხევის გასწვრივ და ასასვლელი გზის დასაწყისში

პროექტის სახელწოდება: მრავალბინიანი საცხოვრებელი სახლი

თანამდებობა	გვარი	ხელმოწერა	თარიღი
დირექტორი	გ. თეთრაშვილი		27.02.19
არქიტექტორი	ი. ლაზარიაშვილი		27.02.19
არქიტექტორი			27.02.19
პრ. კონსტრუქტორი			27.02.19
დაამუშავა			27.02.19
შეამოწმა	ი. ლაზარიაშვილი		27.02.19

შპს "დელტა დეველოპმენტი" ს/ნ 405192321	მასშტაბი	1:100
	თარიღი	27.02.19
	layout	

მისამართი	ნახაზი
თბილისი, ვაკე-საბურთალოს რაიონი, დოლიძის ქ. №5-ის მიმდებარედ	სახურავის გეგმა 58.15 ნიშნულზე

სტადია	ფურცელი	ფურცლები
მ. პ.	08	31