topografiuli ruka

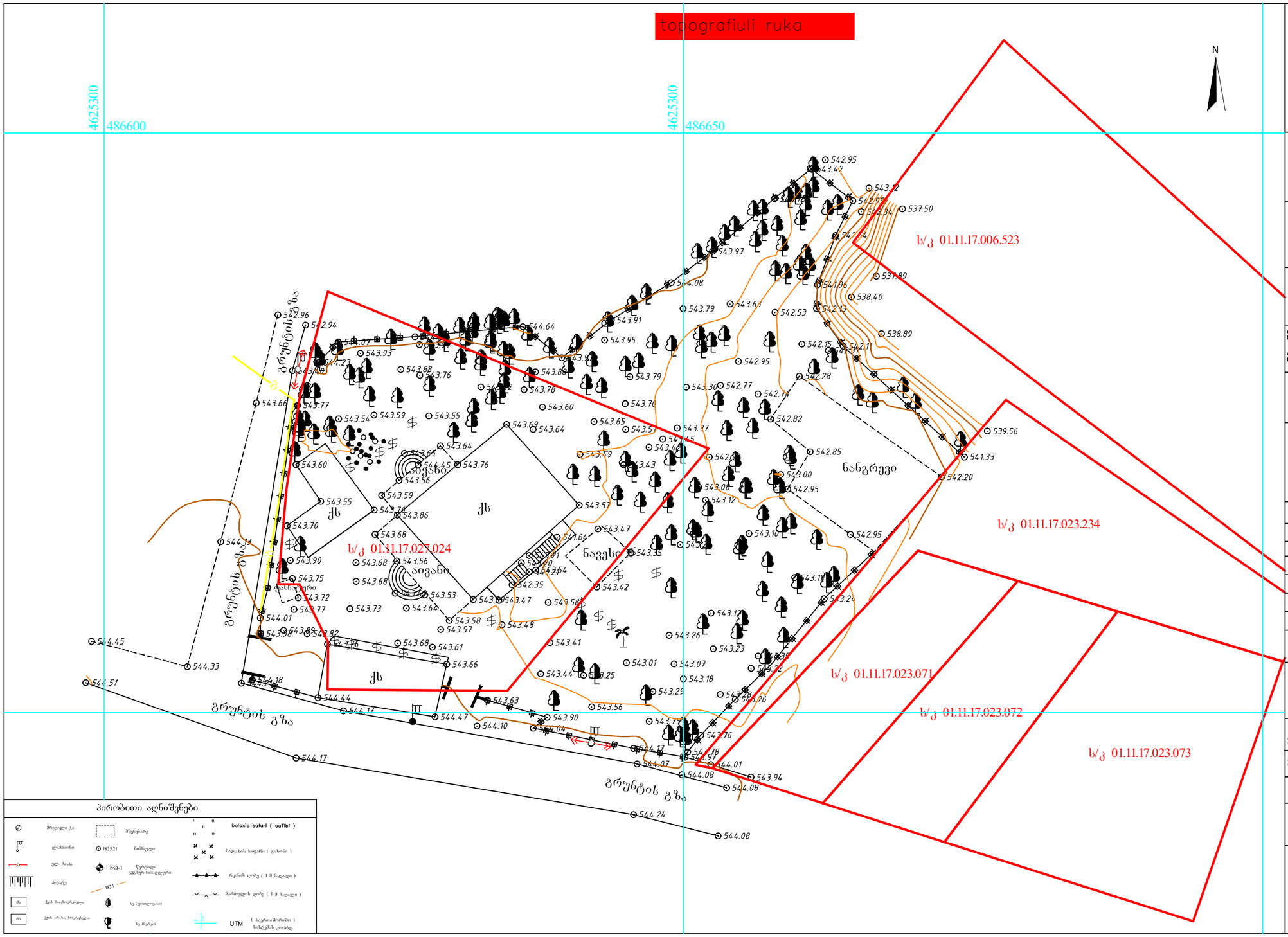

E:\GEODEZIA\dekstop\decstop 17.08.2021\logo topocad.jpg

შ.პ.ს "ტოპოკადი"
"TopoCAD" L.T.D

მის: ქ.თბილისი
თელაბის ქუჩა №42

ობიექტის დასახელება

მის: ქ. თბილისი, ალეკო გობრომიძის ქ. №52

ნახაზის დასახელება

ტოპოგრაფიული რუკა

ნახაზი №	1
შეასრულა	
გ. თვალაძე	
შეამოწმა	
გ. თვალაძე	
დამკვეთი	

შენიშვნა

დირექტორი	
გ. თვალაძე	
თარიღი	2022

მასშტაბი: 1.500

პირობითი აღნიშვნები

- ნაკვეთთან მისასვლელი გზა
- საფეხმავლო ტროტუარი
- სერვიტუტი
- ბალახის საფარი
- ბალახის საფარი (წყალგამტარი ფილები)
- გრანიტის მოპირკეთებული ქვაფენილი

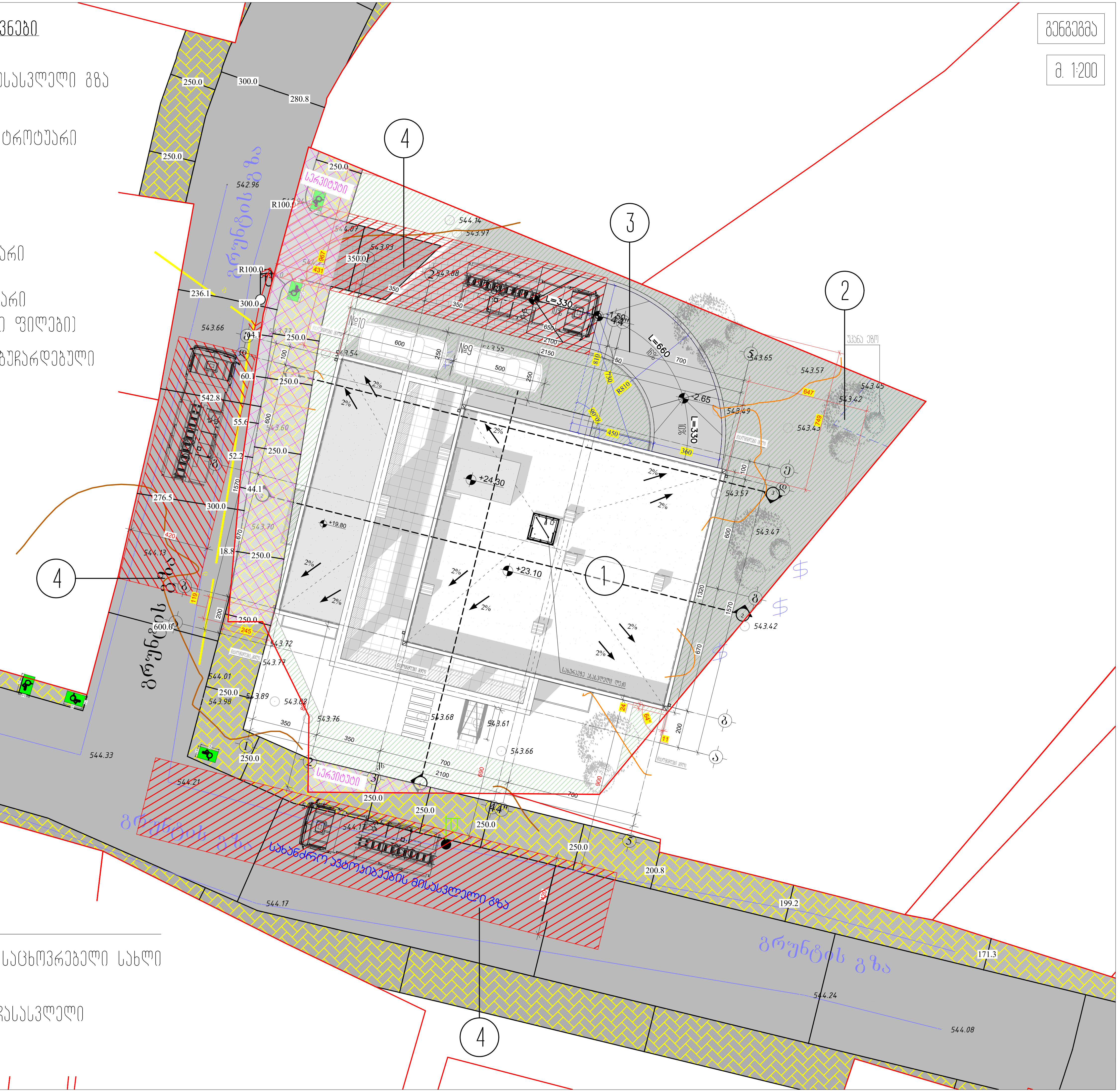

გენგეგმა

მ. 1:200

ექსპლიკაცია:

1.- მრავალბინიანი საცხოვრებელი სახლი
2.- უკანა ეზო
3.- ავტოსადგომში ჩასასვლელი
4.- სახანძრო გზა

M ARCHITECTURE
ფაქტიური მისამართი: ქ.თბილისი, საბურთალო, პეკინის ქ. №34
ელ-ფოსტა: info_ma@yahoo.com
www.marchitecture.ge
Legal address: Pekinis str.#34, Saburtalo, Tbilisi, Georgia
E-mail: info_ma@yahoo.com
www.marchitecture.ge

მრავალბინიანი საცხოვრებელი სახლი
Apartment building

სტრუქტურა / STRUCTURE: შპს ალფა პროჯექტ ჯორჯია / LTD ALPHA PROJECT GEORGIA

პროექტის მისამართი
ალეკო გობრონიძის ქ. №52 №52ა
PROJECT ADDRESS
Aleko Gobronidze Str. N52,N52a

დამკვეთი / CLIENT: ფიზიკური პირი: გიგა სანაია / Giga Sanaia

შენიშვნები:
1. ნახაზზე ზომები მოცემულია სანტიმეტრებში;
2. ნახაზზე ყველა ცვლილება მშენებლობისას შეთანხმებული უნდა იყოს პროექტის ავტორთან;
3. ფურცლის კორექტირებით ავტომატურად უქმდება წინა ვარიანტი;

კვ=242.0 კვ.მ.
(242.0/800=0.3)

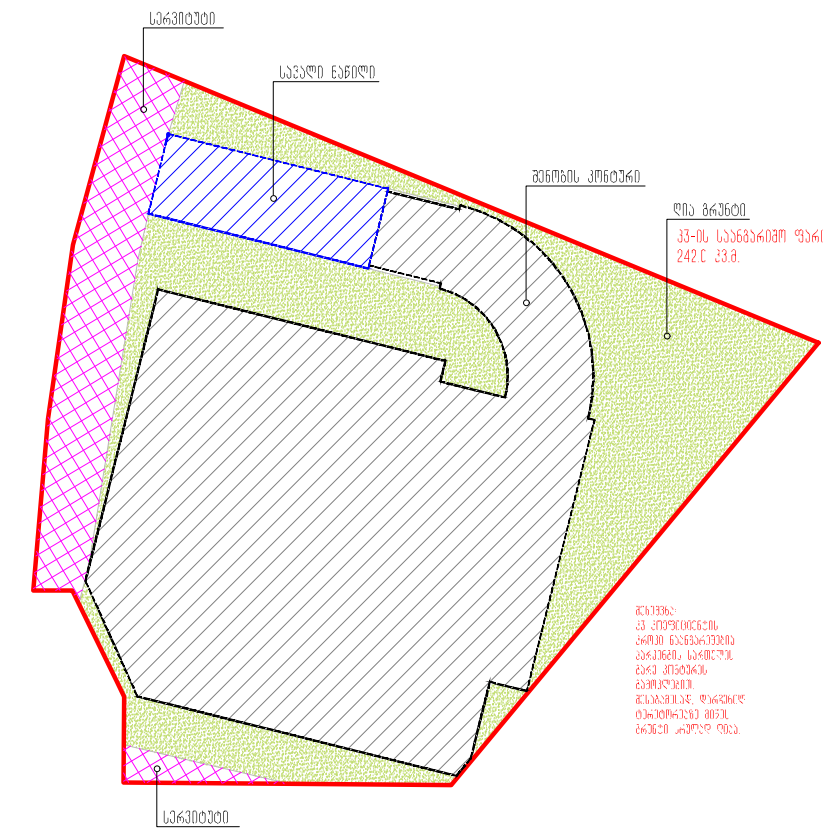

სიტუაციური სქემა — KEY PLAN



1	თარიღი	აღწერა
2	თარიღი 1 DATE 1	
3	თარიღი 2 DATE 2	
4	თარიღი 3 DATE 3	

გამოცემა: 21.04.2023

CAD DWG FILE: AUTOCAD

შეასრულა: / ISSUE: გ.გ G.G

შეამოწმა: / CHECKED: რ.ხ R.KH

საავტორო უფლებები: / COPYRIGHT: "შპს ემ არქიტექტურა" LTD M ARCHITECTURE

სათაური / TITLE: გენგეგმა

ა-108

A3

კჯ-ის ფართობი - 242.0 / 800 = 0.3

