topografiuli ruka

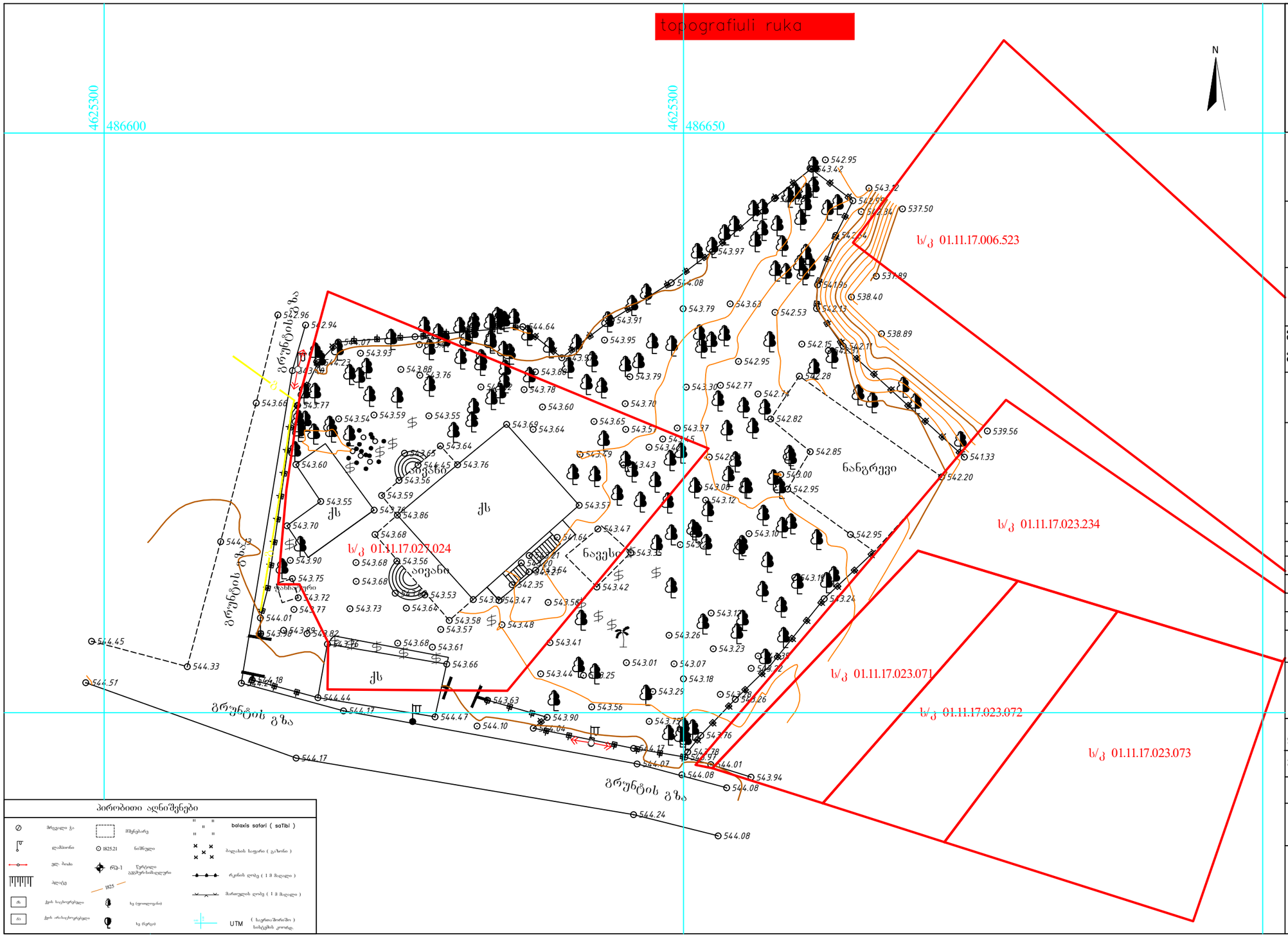

E:\GEODEZIA\dekstop\decstop 17.08.2021\logo topocad.jpg

შ.პ.ს "ტოპოკადი"
"TopoCAD" L.T.D

მის: ქ.თბილისი
თელაბის ქუჩა №42

ობიექტის დასახელება

მის: ქ. თბილისი, ალეკო გობრომიძის ქ. №52

ნახაზის დასახელება

ტოპოგრაფიული რუკა

ნახაზი №	1
შეასრულა	
გ. თვალაძე	
შეამოწმა	
გ. თვალაძე	
დამკვეთი	

შენიშვნა

დირექტორი	
გ. თვალაძე	
თარიღი	2022

მასშტაბი: 1.500

პირობითი აღნიშვნები

- ნაკვეთთან მისასვლელი გზა
- საფეხმავლო ტროტუარი
- სერვიტუტი
- ბალახის საფარი
- გრანიტის მობაჯარდებული ქვაფენილი

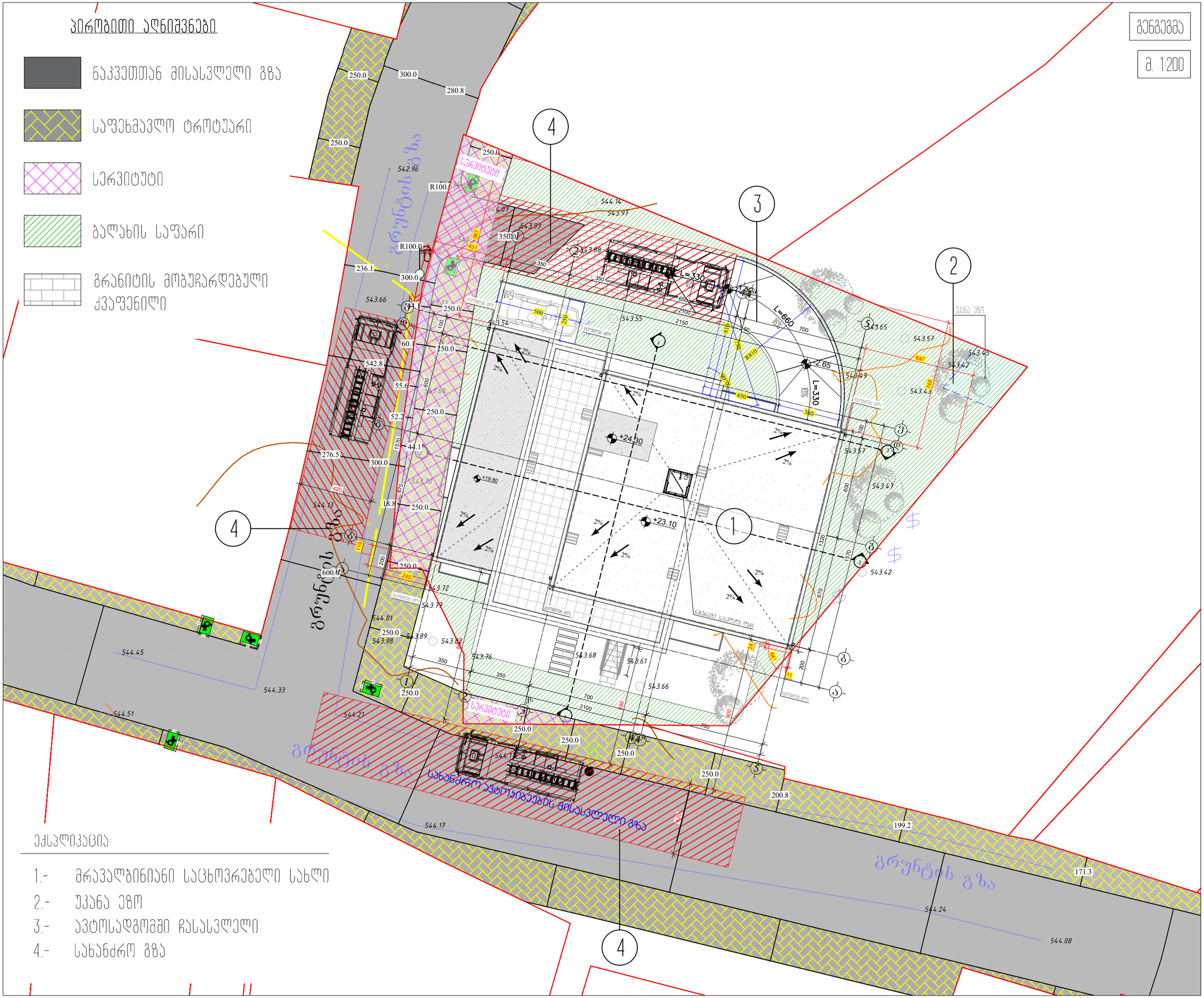

ექსპიკაცია:

1.- მრავალბინიანი საცხოვრებელი სახლი
2.- უკანა ეზო
3.- ავტოსადგომში ჩასასვლელი
4.- სახანძრო გზა

გენგეგმა

მ. 1:200

M ARCHITECTURE

ფაქტიური მისამართი: ქ.თბილისი, საბურთალო, პინიის ქ. №34
ელ-ფოსტა: info_ma@yahoo.com
www.marchitecture.ge
Legal address: Pekinis str.#34, Saburtalo, Tbilisi, Georgia
E-mail: info_ma@yahoo.com
www.marchitecture.ge

მრავალბინიანი საცხოვრებელი სახლი
Apartment building

სტრუქტურა STRUCTURE	შპს ალფა პროექტ ჯორჯია LTD ALPHA PROJECT GEORGIA

პროექტის მისამართი
ალეკო გობრონიძის ქ. №52 №52ა
PROJECT ADDRESS
Aleko Gobronidze Str. N52,N52a

დამკვეთი CLIENT	ფიზიკური პირი: გიგა სანაია Giga Sanaia

შენიშვნები:
1. ნახაზზე ზომები მოცემულია სანიმუშოდ;
2. ნახაზზე ყველა ცვლილება მშენებლობისას მეთანხმებული უნდა იქნას პროექტის ავტორთან;
3. ფურცლის პროექტირებით ავტომატურად უქმდება წინა ვარიანტი;

ბ3=242.0 ბ3.მ.
(242.0/800=0.3)

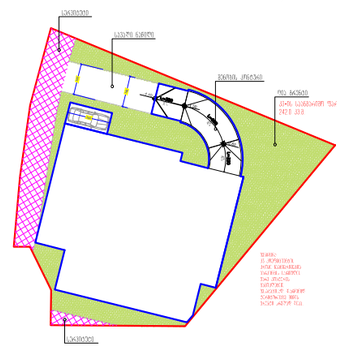

სიტუაციური სქემა — KEY PLAN



1	თარიღი	აღწერა
2	თარიღი 1 DATE 1	
3	თარიღი 2 DATE 2	
4	თარიღი 3 DATE 3	

გამოცემა: 21.04.2023

CAD DWG FILE: AUTOCAD

შესრულა: ISSUE:	გ.გ	G.G
შეამოწმა: CHECKED:	რ.ხ	R.KH

საავტორო უფლებები: "შპს მ არქიტექტურა"
COPYRIGHT: LTD M ARCHITECTURE

სათაური
TITLE

გენგეგმა

ა-108

A3

კვ-ის ფართობი - 242.0 / 800 = 0.3

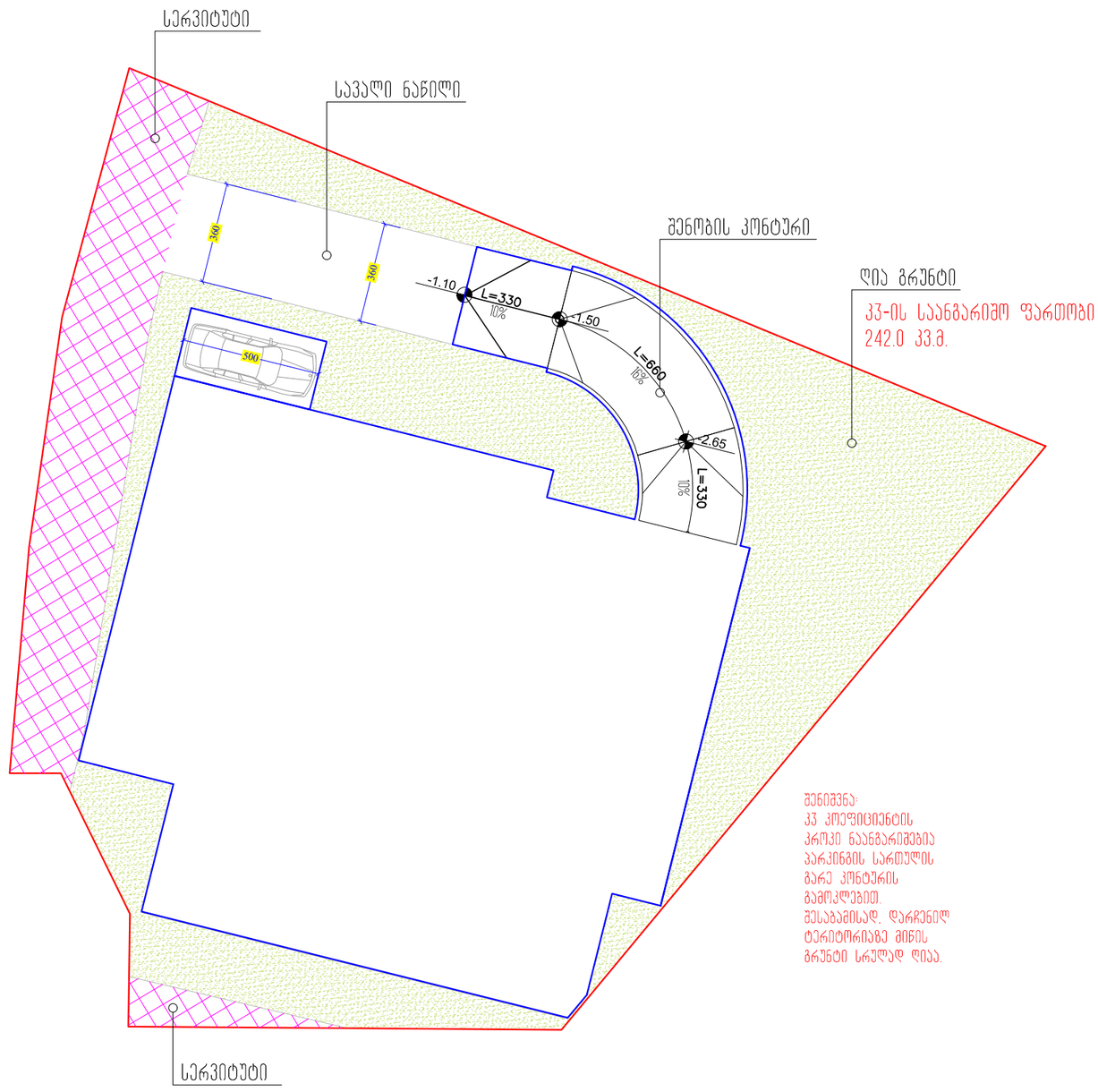

შენიშვნა:
კვ კოეფიციენტის
კრიტი ნაანგარიშებია
პარკინგის სართულის
გარე კონტურის
გამოკლებით.
შესაბამისად, დარჩენილ
ტერიტორიაზე მიწის
გრუნტი სრულად ღიაა.