გენერალური გეგმა/ტოპოგრაფიული რუკა

მისამართი

ქ. თბილისი, მეფე სოლომონ II-ის ქუჩა №6
(01.18.06.006.311)

E:\User\Desktop\geomedi\Capture.PNG

ტოპო გეგმა

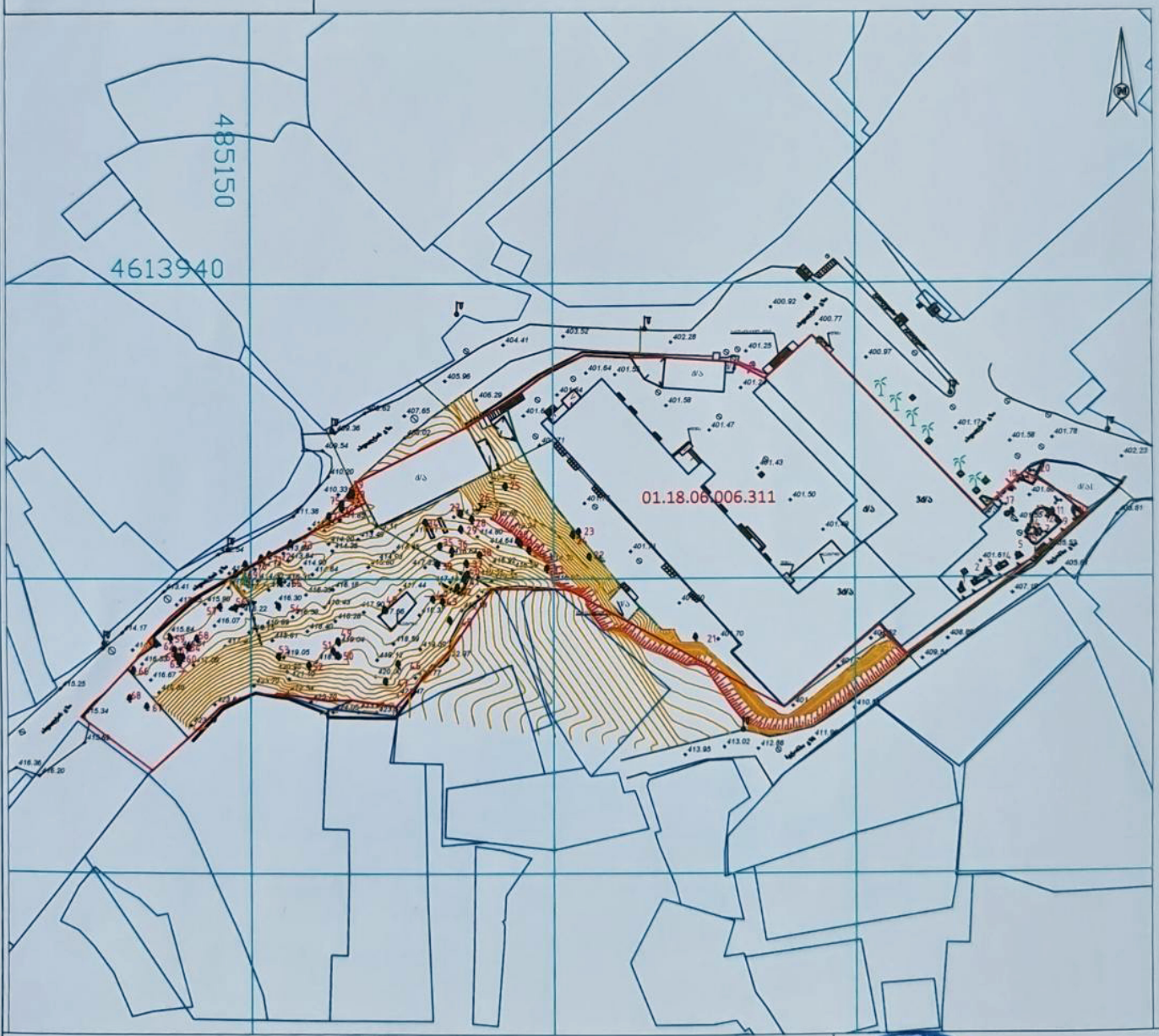

პირობითი აღნიშვნები

მიწისქვეშა კომუნიკაციები	ნაკეთის საზღვარი	მინდორი	ცოცხალი ღობე	სტატის ღობე	
	შენობა	ბუჩქი	ხეების რიგი		
ქანალიზაცია	არკა	ბაზონი	ტრანსფორმატორი		
ელ. გადამცემი ხაზი	ფარდული	სათხილელაური	რადიო ან ტელე ანძა		
გაზის მილი	კიბე	შადრევანი	ლამპიონები		
წყლის მილი	ფოთლოვანი ხე	ორკანი	დენის ბოძი		
კომბინაციული	წიწვოვანი ხე	წყარო ან ჭა	რკინიგზა		
	ბაზი	ბენზინგასამართი სადგური	იზოპიფსი		
	პალმა	მაღალი ძაბვის გადამცემი	რკინის ღობე		

UTM (საქართველოს სისტემის კოორდ.)

"X-LINE"

ავტორი		ნ.ჭეჭელიძე
შემოწმება		ნ.ჭეჭელიძე
1:1000		06.05.2022

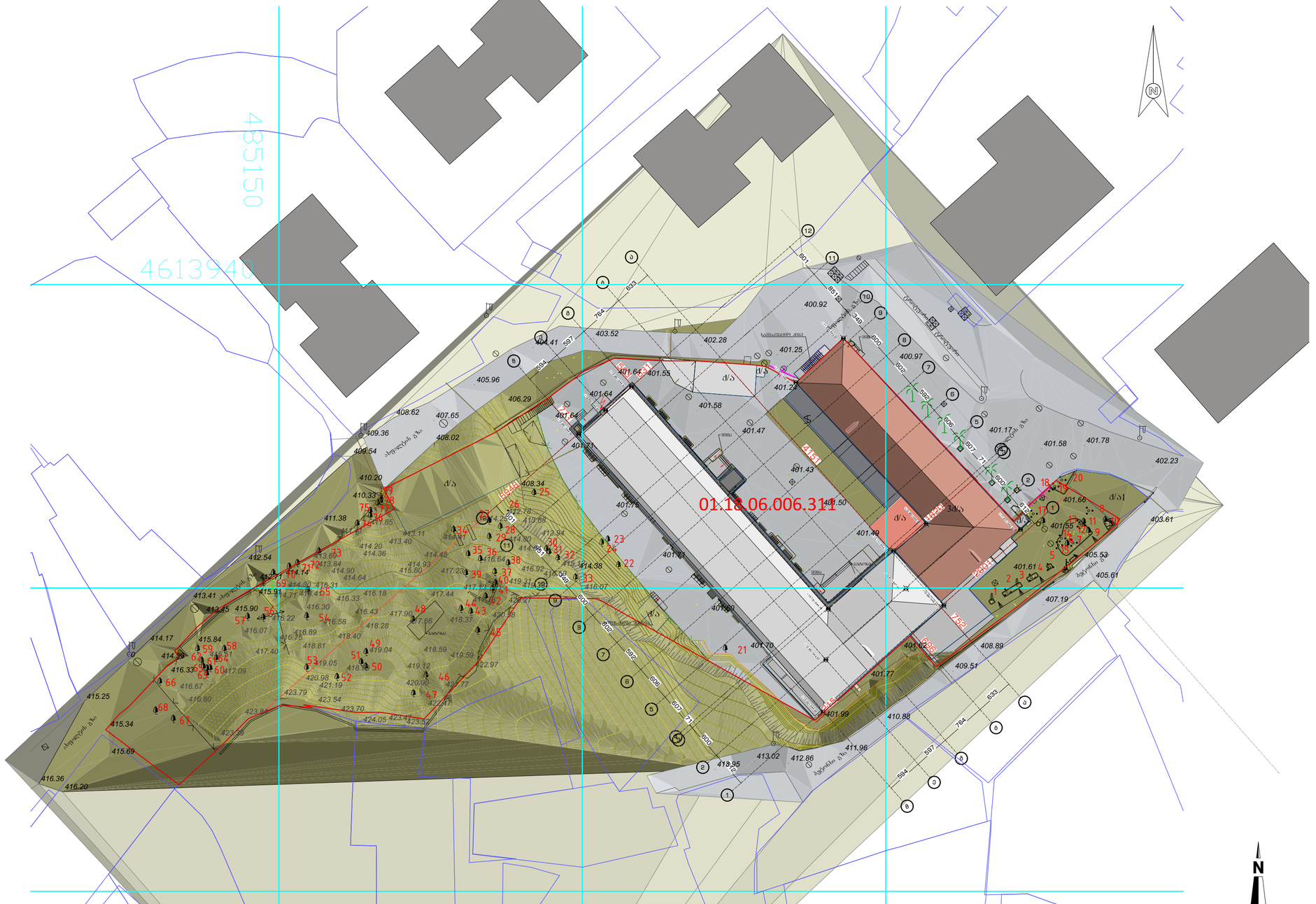

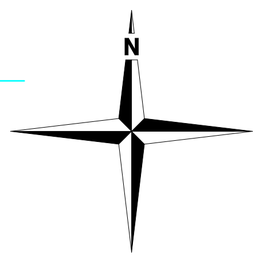

გენერალური გეგმა/ტოპოგრაფიული რუკა

არსებული გენ. გეგმა

ექსპლიკაცია:
Explication:

- მიწის ნაკვეთი
- ასფალტის საფარი
- ტროტუარების საფარი
- ლითონი
- მწვანე ნარგავები
- შენობა ნაგებობის პროექციის მიხედვით
- ერთფერდიანი ჭარი
- ერთფერდიანი ჭარი ხუფრებით
- ორფერდიანი ჭარი
- ორფერდიანი ჭარი ხუფრებით
- ჭაბურღილის ცენტრი
- ჭაბურღილის ნომერი
- 880 / 2200
- ჭაბურღილის ნომერი

შენიშვნები:

ზომები მოცემულია მილიმეტრებში
ნიშნულები მოცემულია მეტრებში

პროექტის დასახელება
Job Title

სასწავლო უნივერსიტეტი გეომედი

მისამართი:
Address

საქართველო, თბილისი,
მეფე სოლომონ II-ის ქუჩა, N6; არნანისის ქუჩა, N3;
მეფე სოლომონ II-ის ქუჩა, N4

ს/ქ 01.18.06.006.311

±0.00 = +531.65

პროექტის აღწერა
Project Description

რეკონსტრუქცია - დაშენება

დამკვეთი
client company

შპს "სასწავლო უნივერსიტეტი გეომედი"

ფუნქცია	ს. გვარი	ხელმოწერა
დირექტორი:	ლ. ხახაშვილი	
დირ. არქიტექტორი:	თ. დათაბაშვილი	
არქიტექტორი:	თ. ხაფონია	
არქიტექტორი:	ბ. გასანელაძე	
არქიტექტორი:	თ. კახიძე	
არქიტექტორი:	ნ. ბერიკაშვილი	

საპროექტო ორგანიზაცია
Company name

შპს თბილქალაქპროექტი

თბილქალაქპროექტი
TBILKALAQPROEKTI

ნაკვეთის მდებარეობა N52
თბილისი
საქართველო

გვერდის დასახელება:

არსებული გენ. გეგმა

მასშტაბი: Drawing Scale	1:500	ფურცლის ზომა A2
თარიღი: Date	2023	
პროექტის სტადია Project Status	გვერდი Page	გვერდების რაოდენობა Pages
არქიტექტურული პროექტის ნაწილებად დაყოფილების ნუმერაციის მიხედვით	A.02.4	77

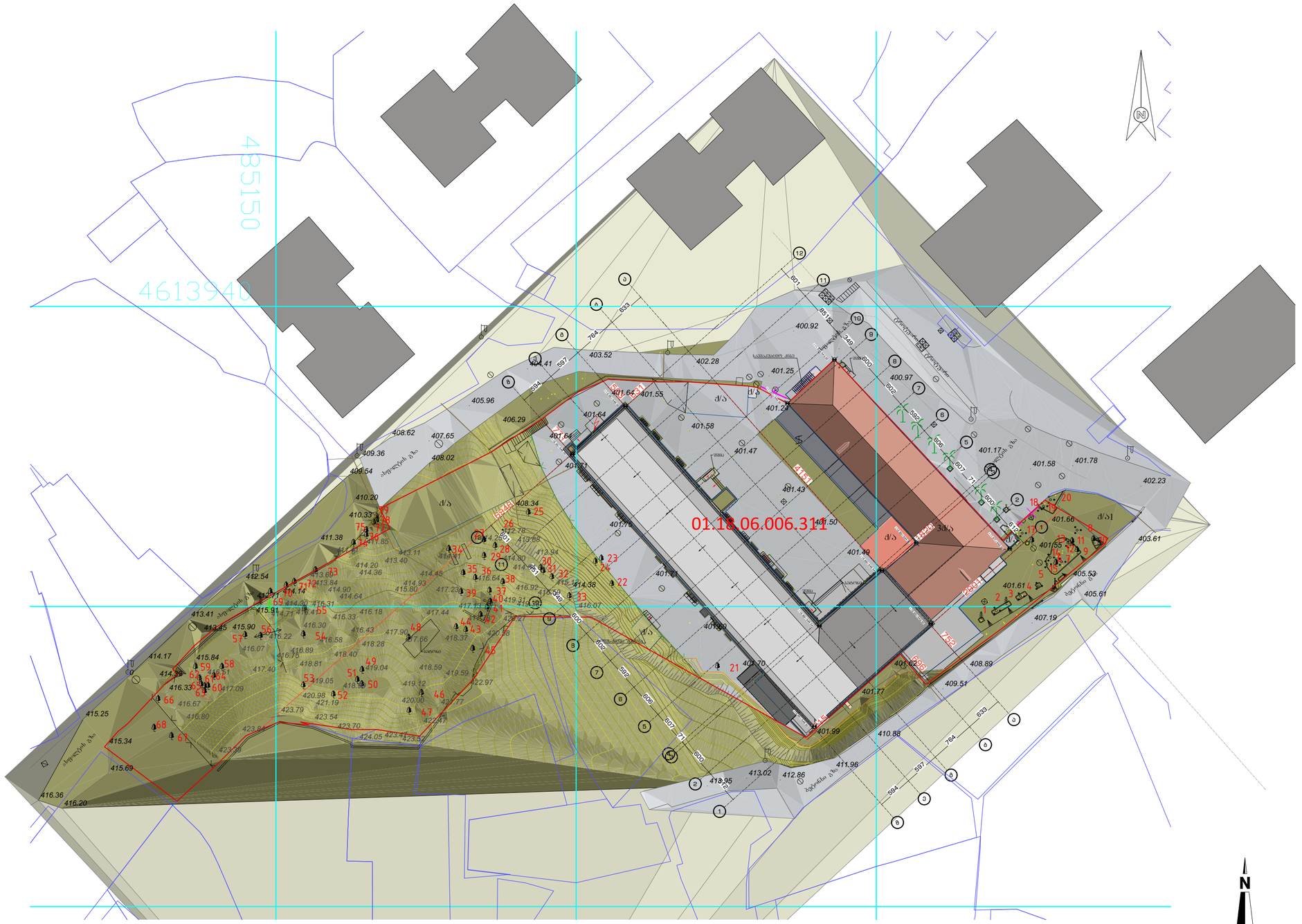
01.18.06.006.311
N
485150
461394
ტროტუარი
ასფალტის ქ/ხ
ბეტონის ქ/ხ
ბორდიური ქვა
ბეტონის ბოძი
ელ. ბოძი
ხე
ბუჩქი
ღობე
ბაგირი
ელ. ქსელი
ბეტონის ნაპირი
ბეტონის კიბე
ბეტონის