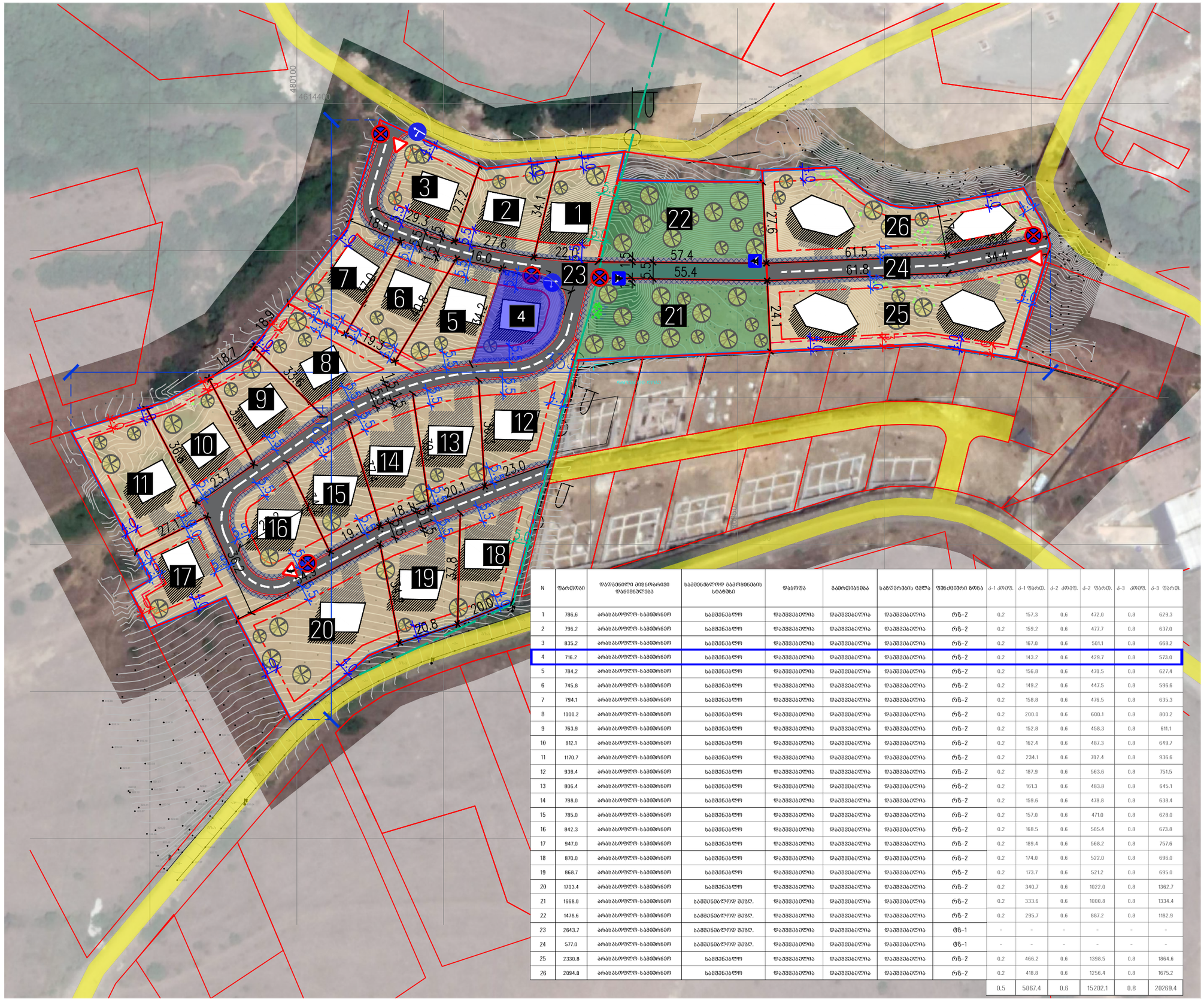

N	ფართობი	დადგენილი მიწისმართივი დანიშნულება	ხამშენებლოდ გამოყენების სტატუსი	დაყოფა	გაერთიანება	საზღვრების ცვლა	ფუნქციური ზონა	კ-1 კოეფ.	კ-1 ფართ.	კ-2 კოეფ.	კ-2 ფართ.	კ-3 კოეფ.	კ-3 ფართ.
1	786.6	არასასოფლო-სამეურნეო	სამშენებლო	დაუშვებელია	დაუშვებელია	დაუშვებელია	რზ-2	0.2	157.3	0.6	472.0	0.8	629.3
2	796.2	არასასოფლო-სამეურნეო	სამშენებლო	დაუშვებელია	დაუშვებელია	დაუშვებელია	რზ-2	0.2	159.2	0.6	477.7	0.8	637.0
3	835.2	არასასოფლო-სამეურნეო	სამშენებლო	დაუშვებელია	დაუშვებელია	დაუშვებელია	რზ-2	0.2	167.0	0.6	501.1	0.8	668.2
4	716.2	არასასოფლო-სამეურნეო	სამშენებლო	დაუშვებელია	დაუშვებელია	დაუშვებელია	რზ-2	0.2	143.2	0.6	429.7	0.8	573.0
5	784.2	არასასოფლო-სამეურნეო	სამშენებლო	დაუშვებელია	დაუშვებელია	დაუშვებელია	რზ-2	0.2	156.8	0.6	470.5	0.8	627.4
6	745.8	არასასოფლო-სამეურნეო	სამშენებლო	დაუშვებელია	დაუშვებელია	დაუშვებელია	რზ-2	0.2	149.2	0.6	447.5	0.8	596.6
7	794.1	არასასოფლო-სამეურნეო	სამშენებლო	დაუშვებელია	დაუშვებელია	დაუშვებელია	რზ-2	0.2	158.8	0.6	476.5	0.8	635.3
8	1000.2	არასასოფლო-სამეურნეო	სამშენებლო	დაუშვებელია	დაუშვებელია	დაუშვებელია	რზ-2	0.2	200.0	0.6	600.1	0.8	800.2
9	763.9	არასასოფლო-სამეურნეო	სამშენებლო	დაუშვებელია	დაუშვებელია	დაუშვებელია	რზ-2	0.2	152.8	0.6	458.3	0.8	611.1
10	812.1	არასასოფლო-სამეურნეო	სამშენებლო	დაუშვებელია	დაუშვებელია	დაუშვებელია	რზ-2	0.2	162.4	0.6	487.3	0.8	649.7
11	1170.7	არასასოფლო-სამეურნეო	სამშენებლო	დაუშვებელია	დაუშვებელია	დაუშვებელია	რზ-2	0.2	234.1	0.6	702.4	0.8	936.6
12	939.4	არასასოფლო-სამეურნეო	სამშენებლო	დაუშვებელია	დაუშვებელია	დაუშვებელია	რზ-2	0.2	187.9	0.6	563.6	0.8	751.5
13	806.4	არასასოფლო-სამეურნეო	სამშენებლო	დაუშვებელია	დაუშვებელია	დაუშვებელია	რზ-2	0.2	161.3	0.6	483.8	0.8	645.1
14	798.0	არასასოფლო-სამეურნეო	სამშენებლო	დაუშვებელია	დაუშვებელია	დაუშვებელია	რზ-2	0.2	159.6	0.6	478.8	0.8	638.4
15	785.0	არასასოფლო-სამეურნეო	სამშენებლო	დაუშვებელია	დაუშვებელია	დაუშვებელია	რზ-2	0.2	157.0	0.6	471.0	0.8	628.0
16	842.3	არასასოფლო-სამეურნეო	სამშენებლო	დაუშვებელია	დაუშვებელია	დაუშვებელია	რზ-2	0.2	168.5	0.6	505.4	0.8	673.8
17	947.0	არასასოფლო-სამეურნეო	სამშენებლო	დაუშვებელია	დაუშვებელია	დაუშვებელია	რზ-2	0.2	189.4	0.6	568.2	0.8	757.6
18	870.0	არასასოფლო-სამეურნეო	სამშენებლო	დაუშვებელია	დაუშვებელია	დაუშვებელია	რზ-2	0.2	174.0	0.6	522.0	0.8	696.0
19	868.7	არასასოფლო-სამეურნეო	სამშენებლო	დაუშვებელია	დაუშვებელია	დაუშვებელია	რზ-2	0.2	173.7	0.6	521.2	0.8	695.0
20	1703.4	არასასოფლო-სამეურნეო	სამშენებლო	დაუშვებელია	დაუშვებელია	დაუშვებელია	რზ-2	0.2	340.7	0.6	1022.0	0.8	1362.7
21	1668.0	არასასოფლო-სამეურნეო	სამშენებლოდ შეზღ.	დაუშვებელია	დაუშვებელია	დაუშვებელია	რზ-2	0.2	333.6	0.6	1000.8	0.8	1334.4
22	1478.6	არასასოფლო-სამეურნეო	სამშენებლოდ შეზღ.	დაუშვებელია	დაუშვებელია	დაუშვებელია	რზ-2	0.2	295.7	0.6	887.2	0.8	1182.9
23	2643.7	არასასოფლო-სამეურნეო	სამშენებლოდ შეზღ.	დაუშვებელია	დაუშვებელია	დაუშვებელია	ტზ-1	-	-	-	-	-	-
24	577.0	არასასოფლო-სამეურნეო	სამშენებლოდ შეზღ.	დაუშვებელია	დაუშვებელია	დაუშვებელია	ტზ-1	-	-	-	-	-	-
25	2330.8	არასასოფლო-სამეურნეო	სამშენებლო	დაუშვებელია	დაუშვებელია	დაუშვებელია	რზ-2	0.2	466.2	0.6	1398.5	0.8	1864.6
26	2094.0	არასასოფლო-სამეურნეო	სამშენებლო	დაუშვებელია	დაუშვებელია	დაუშვებელია	რზ-2	0.2	418.8	0.6	1256.4	0.8	1675.2
								0.5	5067.4	0.6	15202.1	0.8	20269.4

ᲨᲞᲡ "ᲔᲜ ᲡᲘ ᲓᲘ ᲘᲜᲕᲔᲡᲗᲛᲔᲜᲗ"
ID 400293302

პირობითი აღნიშვნები

- საპროექტო ტერიტორია
- არსებული საკადასტრო ები
- საპროექტო სრვიტუტი
- განაშენიანების რეგულირების წითელი ხაზი
- შეკანა ეზო
- გაზმომარაგების მილი (5 მ.-იანი შეზღუდვით)
- 4 შენობის პირობითი ნომერი

შენიშვნა

პროექტის დასახელება

განაშენიანების რეგულირების გეგმა
მის.: ქ. თბილისი, სოფელი წავკისი

დამკვეთი

ᲨᲞᲡ "ᲔᲜ ᲡᲘ ᲓᲘ ᲘᲜᲕᲔᲡᲗᲛᲔᲜᲗ"
ID 400293302

შემსრულებელი

დირექტორი	აკაკი ზერეკიძე
შემსრულებელი	შოთა ფიფია
შემსრულებელი	დავით პაპიძე
შეამოწმა	ვახტანგ ჯოხაძე

გვერდის დასახელება

მიწის ნაკვეთის კ1,კ2,კ3
დადგენის გეგმა

თარიღი	ივლისი/2021
მასშტაბი	1:750
სტადია	გრგ
ნაწილი	
ფორმატი	A3
გვერდი	47

საქართველო

მისამართი: ქ. თბილისი, სოფელი წავკისი
ს/კ 81.02.13.102

716 კმ.მ

№
№

ოქროყანა სოფელი წავკისი

მოსარგებლე: შ.პ.ს. "ფროფერთი დეველოპმენტი"

ბანკოფილების უფროსი		
მთავარი სპეციალისტი		

სიტუაციური ნახაზი

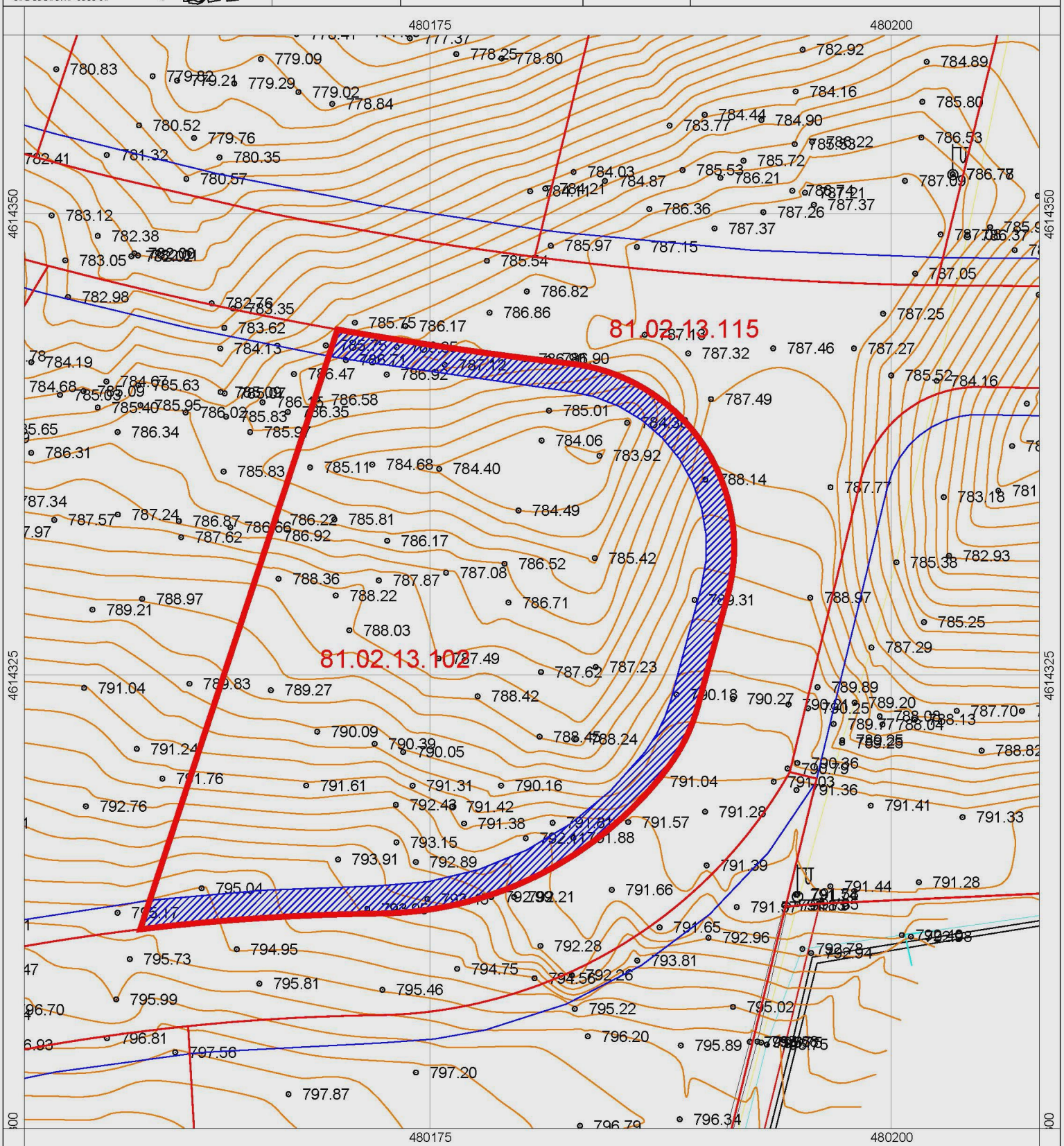

პირობითი აღნიშვნები

სახლ. სახლი	წარმული
არასახლ. სახლი	მშენებარე შენობა
ხის ღობე	ბეტონბლასამაღრი
ქვის ქედელი	ფლატე
ელ. გადამცემი ხაზი	რეზერვუარი
საბრანდმორმატორო ჯიხური	. . გარე განათება
ხეები	სამეთვალყურეო ჭები
წყალგაყვანილობა	გაზი
კანალიზაცია	ელ. ძაბვები
სანიაღვრე	გათბობა
კავშირგაბმულობა	დრენაჟი
რეგისტრირებული სერვიტუტი	

შპს „წარმული"	
დირექტორი	გ. ქოქოშვილი
შემსრულებელი	გ. ქოქოშვილი
დამკვეთი	შპს "ფროფერთი დეველოპმენტი"
მ. 1:200	05.08.2022

406172513

N

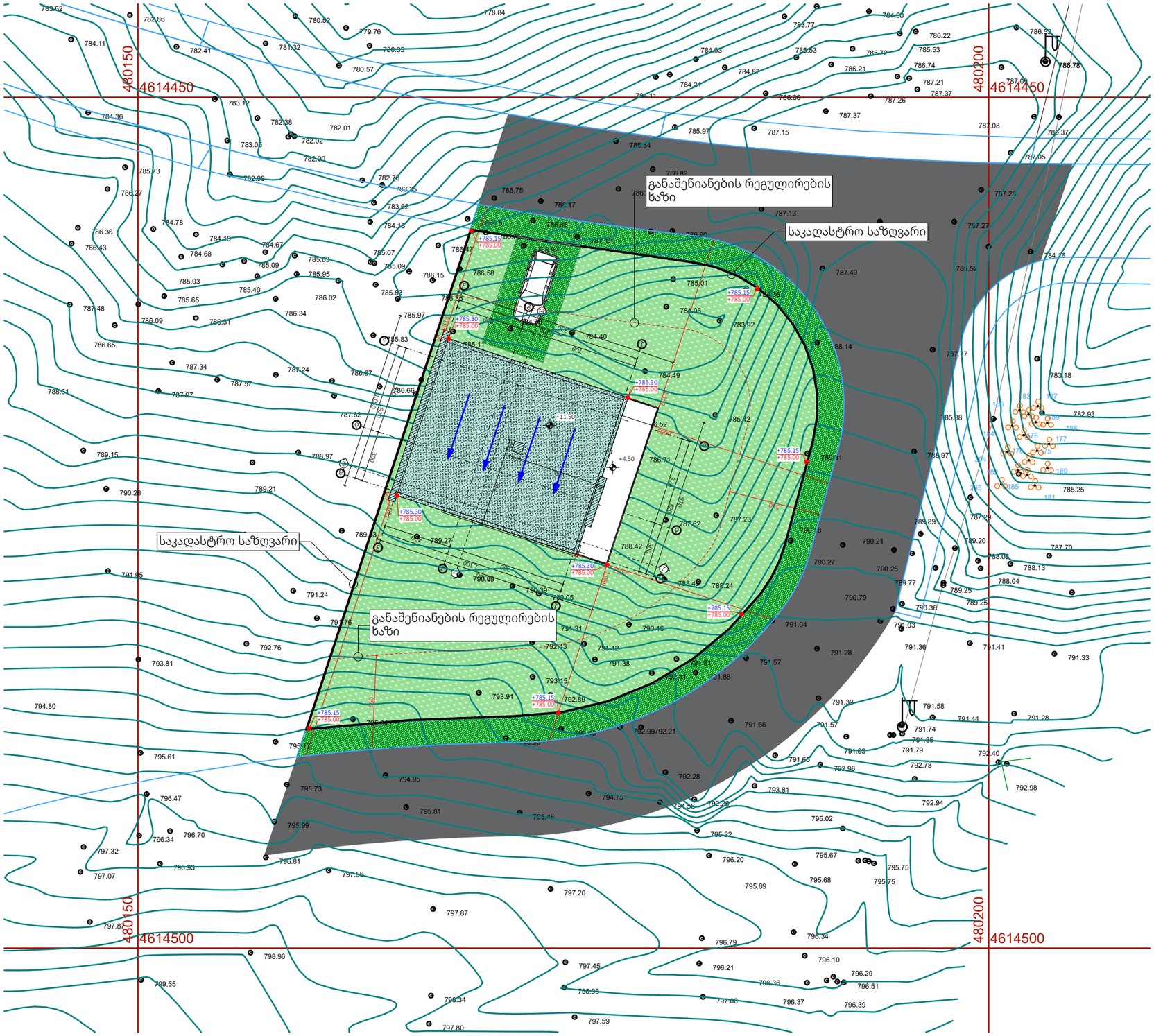

ექსპლიკაცია

გენ.გეგმა

შემსრულებელი:

შპს "ნიუ სითი დეველოფმენტ"
ს/ნ 205249248

მისამართი: საქართველო. თბილისი
საკანდელიძის N6
ტელეფონი: 551 77 88 88
ელ.ფოსტა: info@ncd.ge

პროექტის სახელწოდება:

ინდივიდუალური ერთბინიანი
საცხოვრებელი სახლი

მისამართი:
ქალაქი თბილისი, სოფელი წავკისი
ს/კ 81.02.13.102

ნახაზების დასახელება:

გენ.გეგმა

თანამდებობა	გვარი	ხელმოწერა
დირექტორი	ა.ზერეკიძე	
არქიტექტორი	დ.პაპიძე	
შეასრულა		

მასშტაბი	1:250		
ფორმატი	A-3		
თარიღი	2023		ა-3