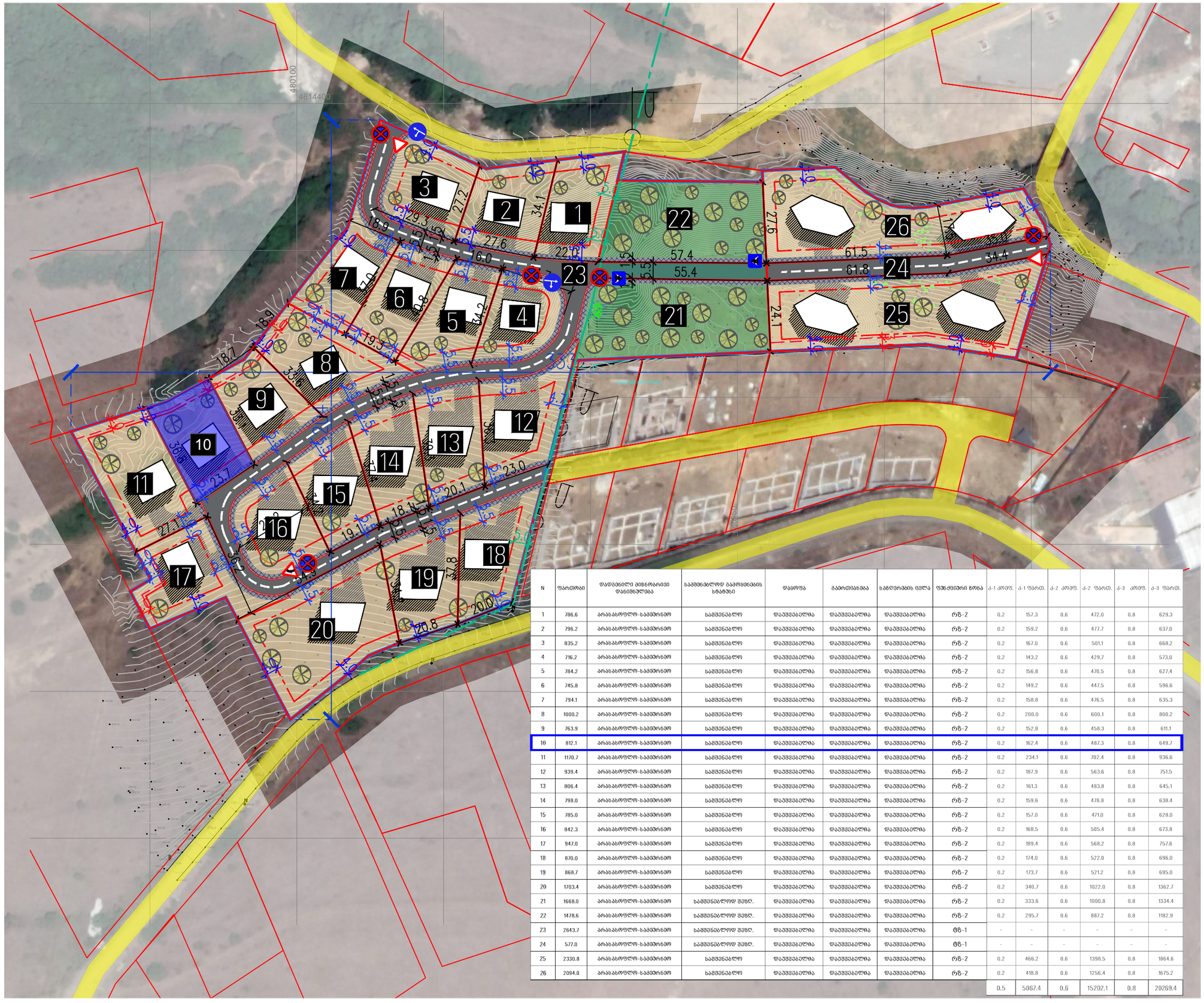

N	ფართობი	დადგენილი მიწისმარცვი დანიშნულება	სამშენებლოდ გამოყენების სტატუსი	დაყოფა	გაერთიანება	საზღვრების ცვლა	ფუნქციური ზონა	კ-1 კოეფ.	კ-1 ფართ.	კ-2 კოეფ.	კ-2 ფართ.	კ-3 კოეფ.	კ-3 ფართ.
1	786.6	არასასოფლო-სამეურნეო	სამშენებლო	დაუშვებელია	დაუშვებელია	დაუშვებელია	რზ-2	0.2	157.3	0.6	472.0	0.8	629.3
2	796.2	არასასოფლო-სამეურნეო	სამშენებლო	დაუშვებელია	დაუშვებელია	დაუშვებელია	რზ-2	0.2	159.2	0.6	477.7	0.8	637.0
3	835.2	არასასოფლო-სამეურნეო	სამშენებლო	დაუშვებელია	დაუშვებელია	დაუშვებელია	რზ-2	0.2	167.0	0.6	501.1	0.8	668.2
4	716.2	არასასოფლო-სამეურნეო	სამშენებლო	დაუშვებელია	დაუშვებელია	დაუშვებელია	რზ-2	0.2	143.2	0.6	429.7	0.8	573.0
5	784.2	არასასოფლო-სამეურნეო	სამშენებლო	დაუშვებელია	დაუშვებელია	დაუშვებელია	რზ-2	0.2	156.8	0.6	470.5	0.8	627.4
6	745.8	არასასოფლო-სამეურნეო	სამშენებლო	დაუშვებელია	დაუშვებელია	დაუშვებელია	რზ-2	0.2	149.2	0.6	447.5	0.8	596.6
7	794.1	არასასოფლო-სამეურნეო	სამშენებლო	დაუშვებელია	დაუშვებელია	დაუშვებელია	რზ-2	0.2	158.8	0.6	476.5	0.8	635.3
8	1000.2	არასასოფლო-სამეურნეო	სამშენებლო	დაუშვებელია	დაუშვებელია	დაუშვებელია	რზ-2	0.2	200.0	0.6	600.1	0.8	800.2
9	763.9	არასასოფლო-სამეურნეო	სამშენებლო	დაუშვებელია	დაუშვებელია	დაუშვებელია	რზ-2	0.2	152.8	0.6	458.3	0.8	611.1
10	812.1	არასასოფლო-სამეურნეო	სამშენებლო	დაუშვებელია	დაუშვებელია	დაუშვებელია	რზ-2	0.2	162.4	0.6	487.3	0.8	649.7
11	1170.7	არასასოფლო-სამეურნეო	სამშენებლო	დაუშვებელია	დაუშვებელია	დაუშვებელია	რზ-2	0.2	234.1	0.6	702.4	0.8	936.6
12	939.4	არასასოფლო-სამეურნეო	სამშენებლო	დაუშვებელია	დაუშვებელია	დაუშვებელია	რზ-2	0.2	187.9	0.6	563.6	0.8	751.5
13	806.4	არასასოფლო-სამეურნეო	სამშენებლო	დაუშვებელია	დაუშვებელია	დაუშვებელია	რზ-2	0.2	161.3	0.6	483.8	0.8	645.1
14	798.0	არასასოფლო-სამეურნეო	სამშენებლო	დაუშვებელია	დაუშვებელია	დაუშვებელია	რზ-2	0.2	159.6	0.6	478.8	0.8	638.4
15	785.0	არასასოფლო-სამეურნეო	სამშენებლო	დაუშვებელია	დაუშვებელია	დაუშვებელია	რზ-2	0.2	157.0	0.6	471.0	0.8	628.0
16	842.3	არასასოფლო-სამეურნეო	სამშენებლო	დაუშვებელია	დაუშვებელია	დაუშვებელია	რზ-2	0.2	168.5	0.6	505.4	0.8	673.8
17	947.0	არასასოფლო-სამეურნეო	სამშენებლო	დაუშვებელია	დაუშვებელია	დაუშვებელია	რზ-2	0.2	189.4	0.6	568.2	0.8	757.6
18	870.0	არასასოფლო-სამეურნეო	სამშენებლო	დაუშვებელია	დაუშვებელია	დაუშვებელია	რზ-2	0.2	174.0	0.6	522.0	0.8	696.0
19	868.7	არასასოფლო-სამეურნეო	სამშენებლო	დაუშვებელია	დაუშვებელია	დაუშვებელია	რზ-2	0.2	173.7	0.6	521.2	0.8	695.0
20	1703.4	არასასოფლო-სამეურნეო	სამშენებლო	დაუშვებელია	დაუშვებელია	დაუშვებელია	რზ-2	0.2	340.7	0.6	1022.0	0.8	1362.7
21	1668.0	არასასოფლო-სამეურნეო	სამშენებლოდ შეზღ.	დაუშვებელია	დაუშვებელია	დაუშვებელია	რზ-2	0.2	333.6	0.6	1000.8	0.8	1334.4
22	1478.6	არასასოფლო-სამეურნეო	სამშენებლოდ შეზღ.	დაუშვებელია	დაუშვებელია	დაუშვებელია	რზ-2	0.2	295.7	0.6	887.2	0.8	1182.9
23	2643.7	არასასოფლო-სამეურნეო	სამშენებლოდ შეზღ.	დაუშვებელია	დაუშვებელია	დაუშვებელია	ტზ-1	-	-	-	-	-	-
24	577.0	არასასოფლო-სამეურნეო	სამშენებლოდ შეზღ.	დაუშვებელია	დაუშვებელია	დაუშვებელია	ტზ-1	-	-	-	-	-	-
25	2330.8	არასასოფლო-სამეურნეო	სამშენებლო	დაუშვებელია	დაუშვებელია	დაუშვებელია	რზ-2	0.2	466.2	0.6	1398.5	0.8	1864.6
26	2094.0	არასასოფლო-სამეურნეო	სამშენებლო	დაუშვებელია	დაუშვებელია	დაუშვებელია	რზ-2	0.2	418.8	0.6	1256.4	0.8	1675.2
								0.5	5067.4	0.6	15202.1	0.8	20269.4

ᲨᲞᲡ "ᲔᲜ ᲡᲘ ᲓᲘ ᲘᲜᲕᲔᲡᲗᲛᲔᲜᲗ"
ID 400293302

პირობითი აღნიშვნები

- საპროექტო ტერიტორია
- არსებული საკადასტროები
- საპროექტო სრვიტუტი
- განაშენიანების რეგულირების წითელი ხაზი
- შეკანა ეზო
- გაზმომარაგების მილი (5 მ.-იანი შეზღუდვით)
- 4 შენობის პირობითი ნომერი

შენიშვნა

პროექტის დასახელება

განაშენიანების რეგულირების გეგმა

მის.: ქ. თბილისი, სოფელი წავკისი

დამკვეთი

ᲨᲞᲡ "ᲔᲜ ᲡᲘ ᲓᲘ ᲘᲜᲕᲔᲡᲗᲛᲔᲜᲗ"
ID 400293302

შემსრულებელი

დირექტორი	აკაკი ზერეკიძე
შემსრულებელი	შოთა ფიფია
შემსრულებელი	დავით პაპიძე
შეამოწმა	ვახტანგ ჯოხაძე

გვერდის დასახელება

მიწის ნაკვეთის კ1,კ2,კ3
დადგენის გეგმა

თარიღი	ივლისი/2021
მასშტაბი	1:750
სტადია	გრგ
ნაწილი	
ფორმატი	A3
გვერდი	47

საქართველო

მისამართი: ქ. თბილისი, სოფელი წავკისი
ს/კ 81.02.13.096

812 კმ.მ

ოქროყანა სოფელი წავკისი

სიტუაციური ნახაზი

მოსარგებლე: შ.პ.ს. "ფროფერთი დეველოპმენტი"

განყოფილების უფროსი		
მთავარი სპეციალისტი		

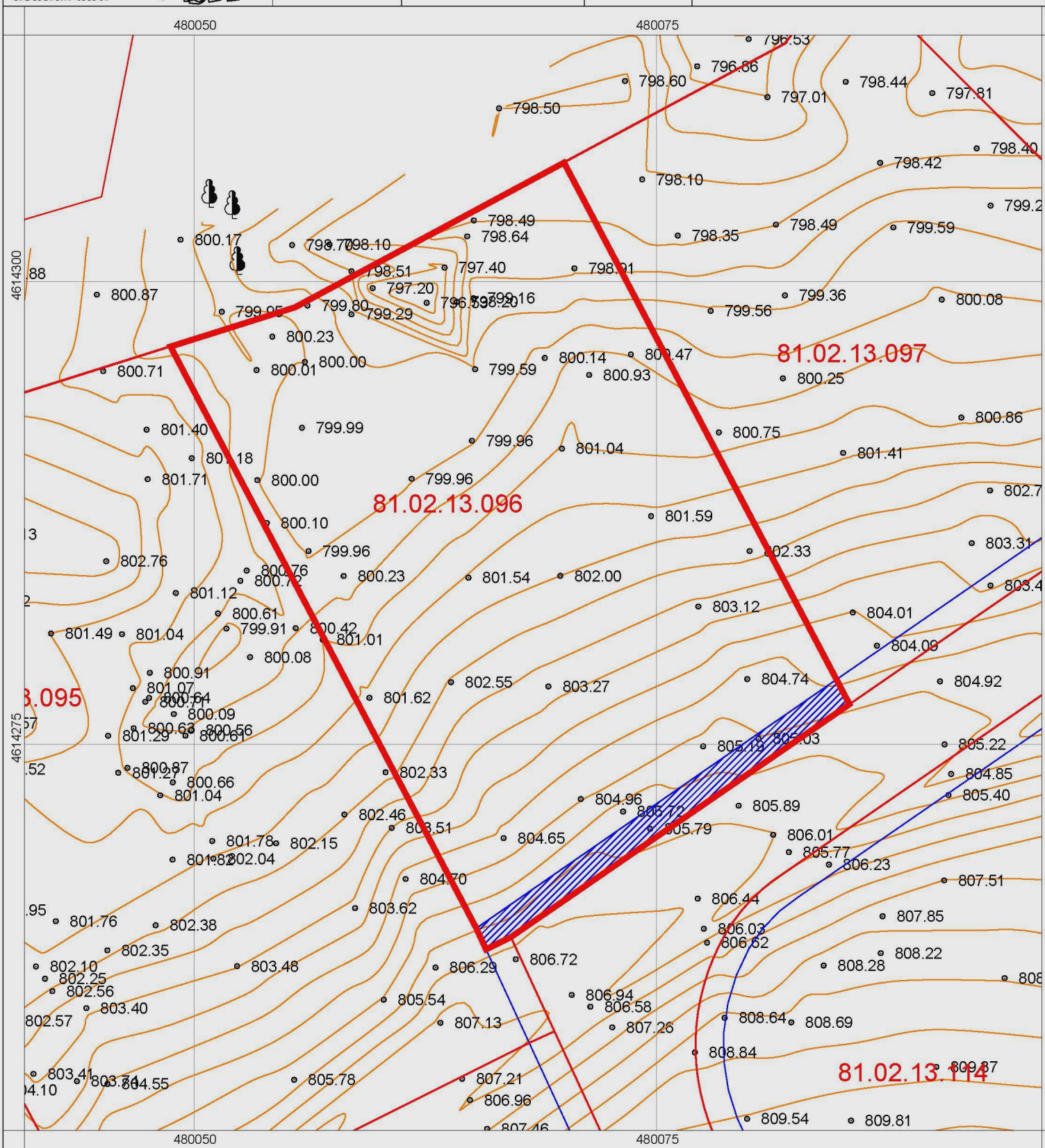

პირობითი აღნიშვნები

საც. სახლი	წყალგაყვანილობა
არასაც. სახლი	კანალიზაცია
ხის ღობე	სანიაღვრე
ქვის ქედელი	კავშირგაბმულობა
ელ. გადამცემი ხაზი	რეგისტრირებული სერვიტუტი
სატრანსფორმატორო ჯიხური	
ხეები	
წარღული	
მშენებარე შენობა	
ბენზოგასამართი	
ფლატე	
რკინიგზა	
რეზერვუარი	
გარე განათება	
სამოთვალყურეო ჭები	
გაზი	
ელ. ძაბვა	
გათბობა	
დრენაჟი	

შპს „წარგეო"

დირექტორი	გ. ქორქაშვილი
შემსრულებელი	გ. ქოქაშვილი
დამკვეთი	შპს "ფროფერთი დეველოპმენტი"
მ. 1:200	05.08.2022

FG
406172513

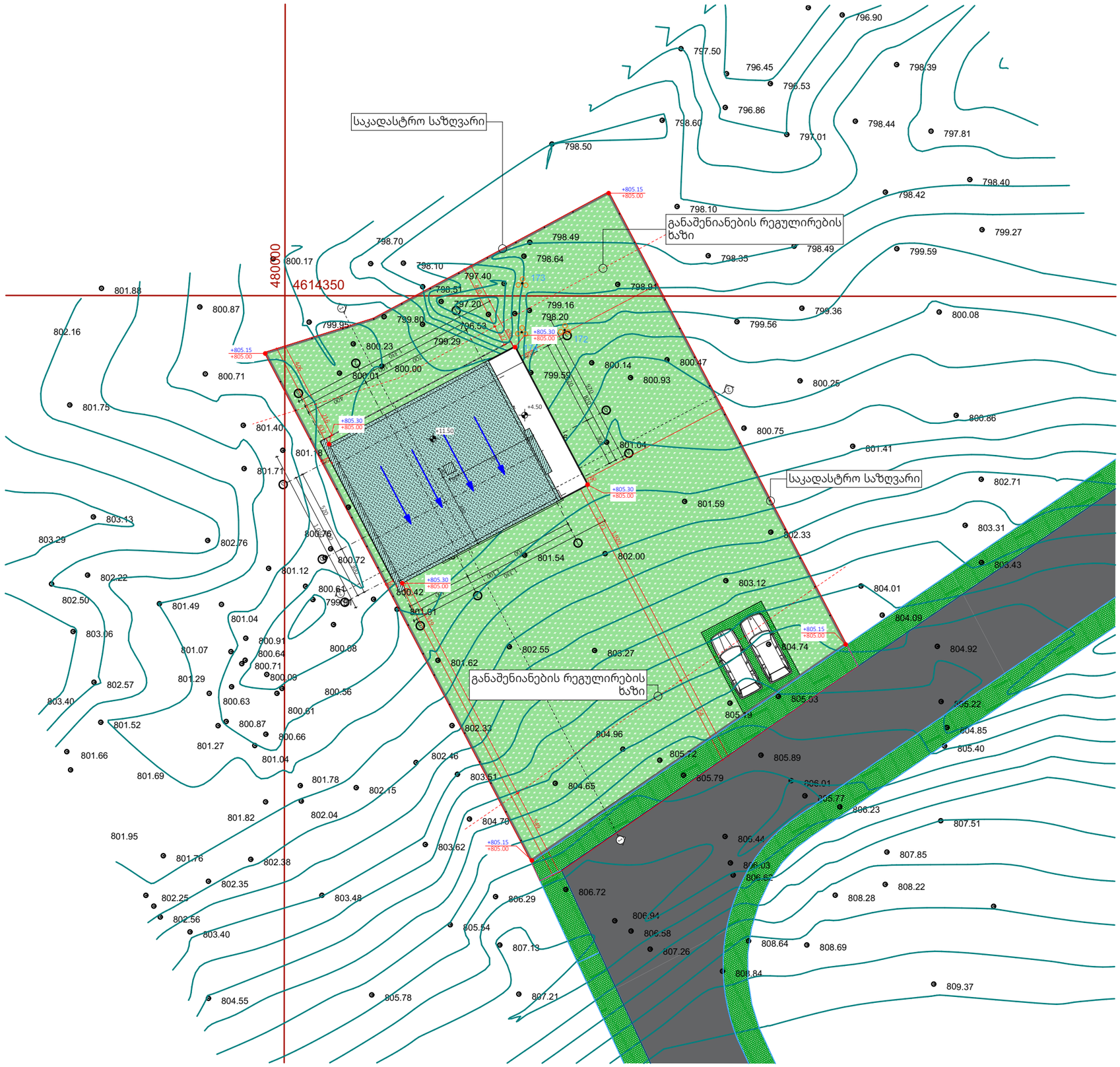

ექსპლიკაცია

გენ.გეგმა

შემსრულებელი:

NCD
New City Development

შპს "ნიუ სითი დეველოფმენტ"
ს/ნ 205249248

მისამართი: საქართველო. თბილისი
საკანდელიძის N6
ტელეფონი: 551 77 88 88
ელ.ფოსტა: info@ncd.ge

პროექტის სახელწოდება:

ინდივიდუალური ერთბინიანი
საცხოვრებელი სახლი

მისამართი:
ქალაქი თბილისი, სოფელი წავკისი
ს/კ 81.02.13.096

ნახაზების დასახელება:

გენ.გეგმა

თანამდებობა	გვარი	ხელმოწერა
დირექტორი	ა.ზერეკიძე	
არქიტექტორი	დ.პაპიძე	
შეასრულა	ი.ზუკაკიშვილი	

მასშტაბი	1:250		
ფორმატი	A-3		
თარიღი	2023		ა-3