საქართველო
ქ.თბილისის მერია
სსიპ. ქ. თბილისის არქიტექტურის სამსახური

სამსახურის უფროსი

სიტუაციური გეგმა

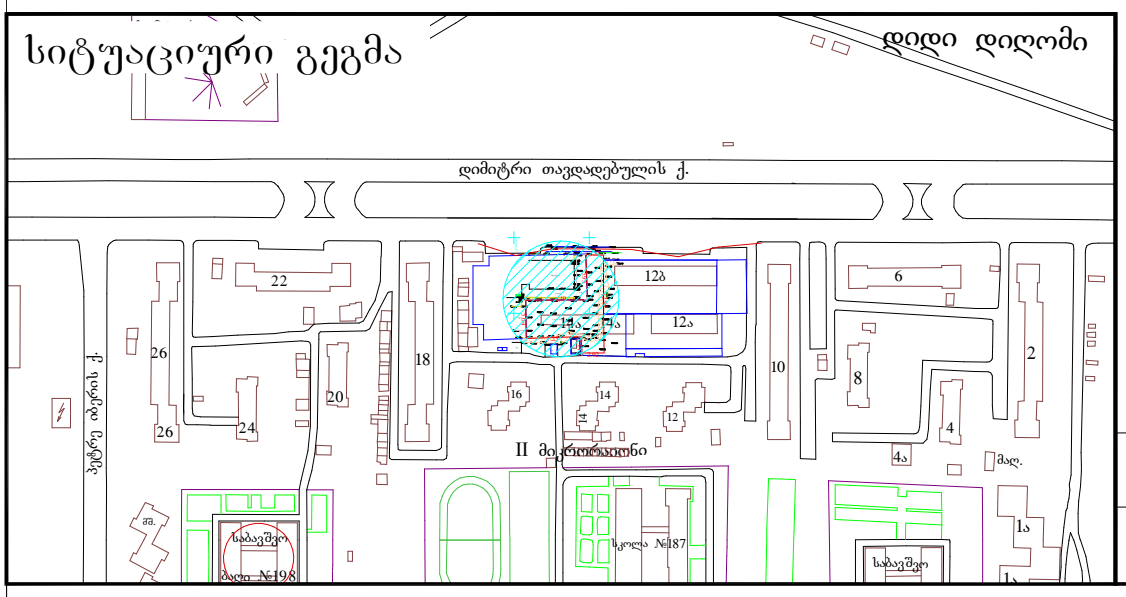

განყოფილ. უფროსი		
მთავარი სპეც.ტი		

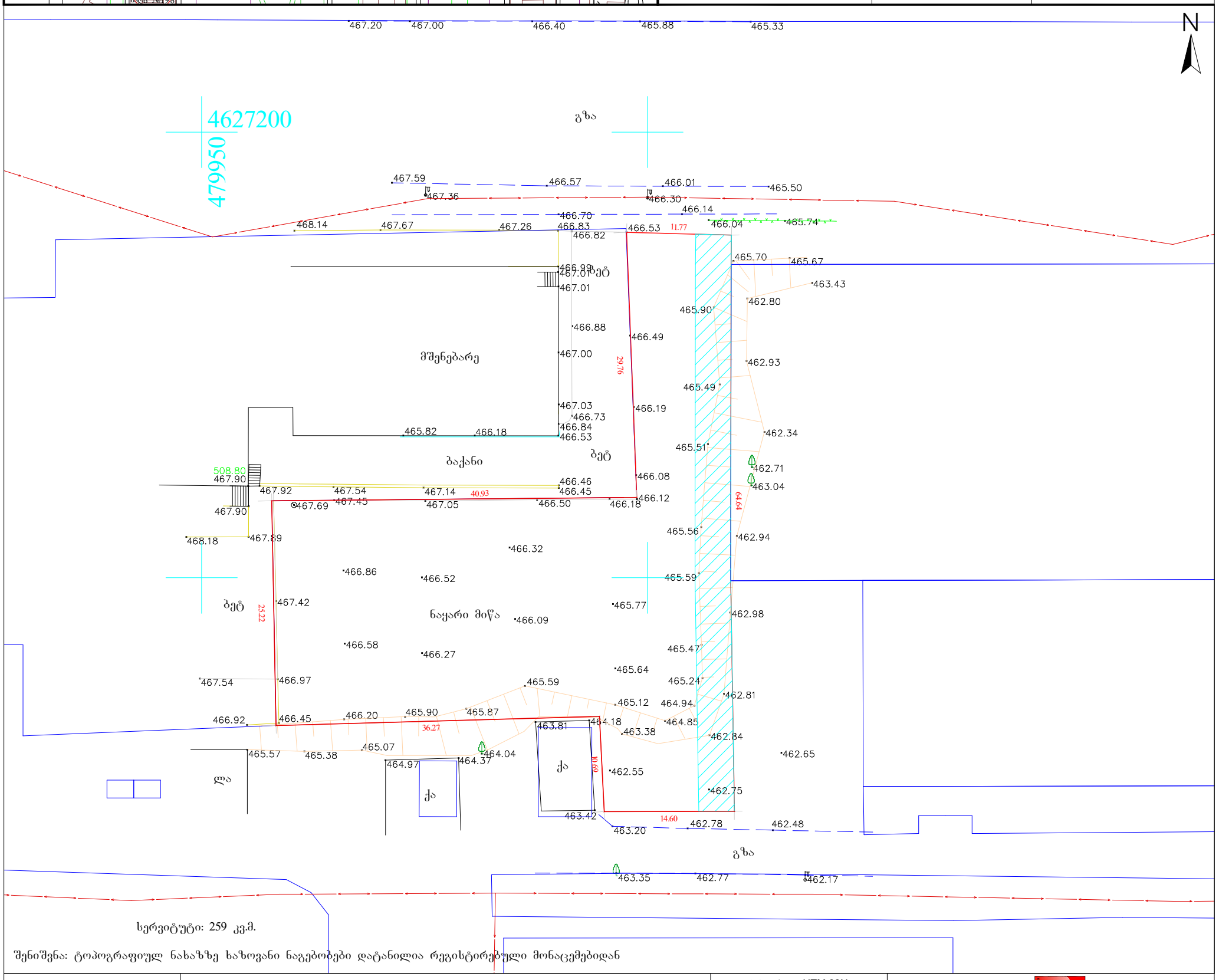

პირობითი აღნიშვნები	შენიშვნა: მიწის სამუშაოები შეათანხმეთ შესაბამის კომუნიკაციის წარმომადგენლებთან			პროექცია UTM 38N საკოორდინატო სისტემა WGS 84	შპს,, პრივატტექსერვისი" Ltd "PRIVATTEKSERVISI" ქ. თბილისი, დედაენის პარკის მიმდებარე ტერიტორია მობ: +995 514-44-11-41. E-mail: zviadiw@gmail.com
მიწისქვეშა კომუნიკაციები	ნაკვეთის საზღვარი	ბუჩქი	ცოცხალი ღობე	ღობე	დირექტორი: ზ. წიკლაური
კანალიზაცია	შენობა	გაზონი	ხეების რიგი	ბორდიური	კომპ. უზრუნველყოფა: ზ. წიკლაური
დენის კაბელი	არკა	სამეთვალყურეო ჭები	ტრანსფორმატორი	ბეტონი	
გაზის მილი	ფარდული	ძეგლი	რადიო ან ტელე ანძა	კედელი	
წყლის მილი	კიბე	შადრევანი	ლამპიონები	საყრდენი კედელი	აზომა: ლ. ჩიტაიშვილი
კავშირგაბმულობა	ფოთლოვანი ხე	ონკანი	ელექტრო ბოძი	ბილიკი	
	წიწვოვანი ხე	წყარო ან ჭა	რკინიგზა	გზის კონტური	მისამართი: ქალაქი თბილისი, დემეტრე თავდადებულის ქუჩა №16ა-ს მიმდებარედ ს/კ. 01.10.06.006.234
	ხეხილის ხე	ბენზინგასამართი სადგური	იზოჰიფსი	ფლატე	
	პალმა	მაღალი ძაბვის გადამცემი	მთავარი იზოჰიფსი	წყლის კონტური	მაშტაბი 1:500 — 27.02.2017

გენგეგმა

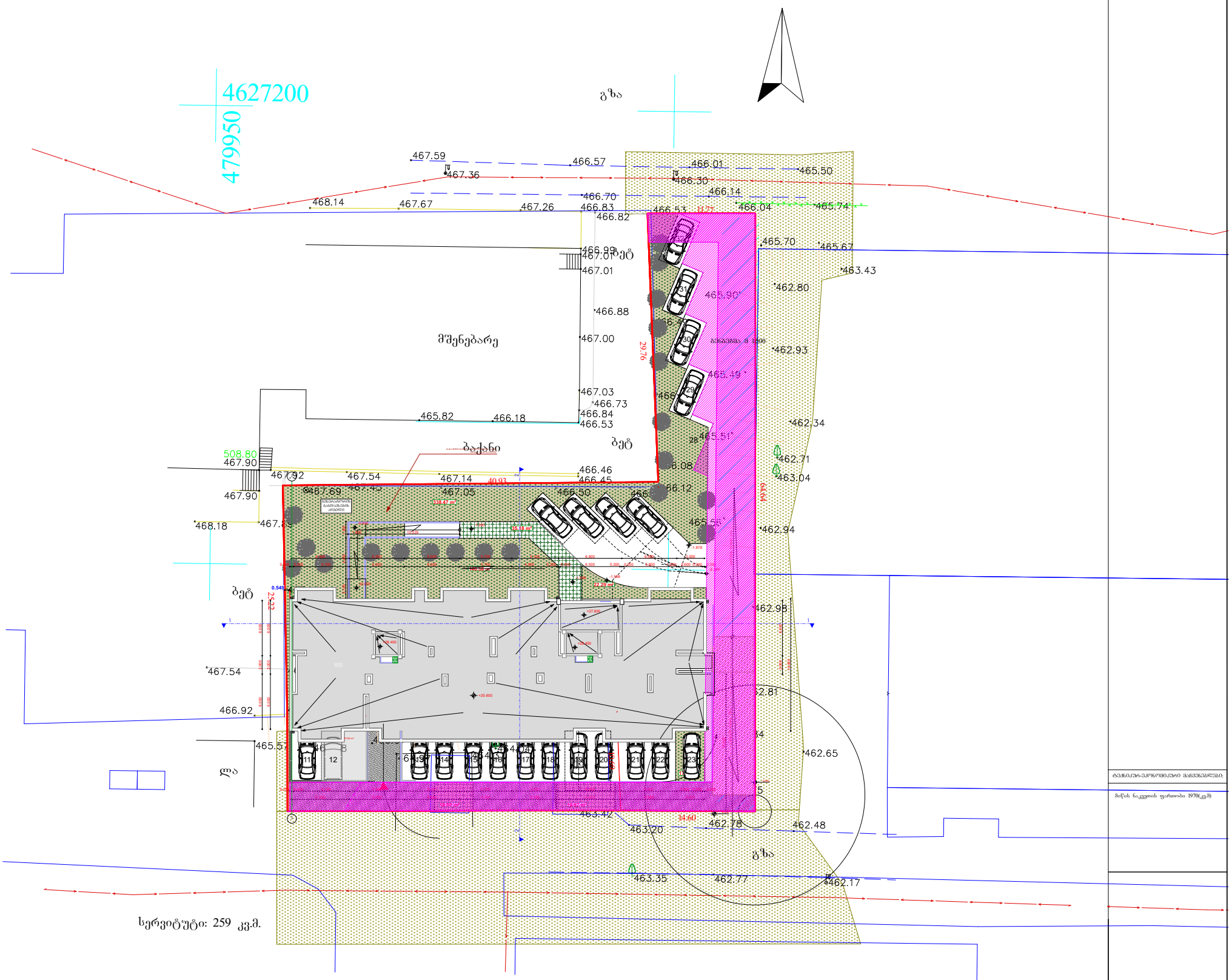

სერვიტუტი: 259 კვ.მ.

ტექნიკურ-ეკონომიკური მაჩვენებლები:

მიწის ნაკვეთის ფართობი 1970(კვ.მ)

ფურცელი A-1

შენიშვნები:

1.სახაზეზე ზომებით მოცემულია შტატრასებში.

2.სახაზის ვერტიკალური ნიშნულები მოცემულია ბალტიისპირეთის ა(ფ)ს პირველად ნიშნულთან მიმართებაში.

ანოტაციული ნუსხა

- ბინის სახე
- შესასვლელი სარდაფიდან
- ქვედენი
- ტანაო
- ოსპაზანა
- ბინძენი
- კომლიკა

დასახელება

შპს "ბი-ჯი-ს გეზი"

მისამართი

ქ. თბილისში, ქეჟა დეველოპერ თავდადებულის, #16-ს მიმდებარედ (ს/კ01.10.06.006.333)

პროექტის საპროექტო ორგანიზაცია

მრავალბინიანი საცხოვრებელი სახლი

ხელმოწერა	პასუხი	ხელმოწერა	თარიღი
მთავარპასუხ			
პასუხ	ზურაბ ჩანტლაძე		
პასუხ	ნანა სანაძე		
პრეს. შემოწმება	ზაქარია		

მასშტაბი	1:300	ნახაზის: გენგეგმა
თარიღი	20.01.20	
სტადია		პროექტის შემსრულებელი