პირობითი აღნიშვნები

მიწის ნაკვეთის საკადასტრო საზღვარი

ჭრილის ხაზი

კონსტრუქციული ნიშნული

არქიტექტურული ნიშნული

0,000 0,000

ინდივიდუალური ორბინიანი საცხოვრებელი სახლი

ქ. თბილისი; ალ. ჭავჭავაძის ქუჩა №21
(ნაკვ. №6/20). ს/კ: 01.15.05.014.013

გენგეგმა; სიმაღლის სქემა

მთ. არქიტექტორი	თ. მურვანიძე	
ავტორი	ა. ლომსაძე ა. მურვანიძე მ. ლობჟანიძე	

მასშტაბი	ფურცელი	ფურცლები
1:200	--	--

შ.პ.ს "არქიკოლეგიუმი"
ქ. თბილისი
გიორგი დანელიას ქ. 19
ტელ: 579940644

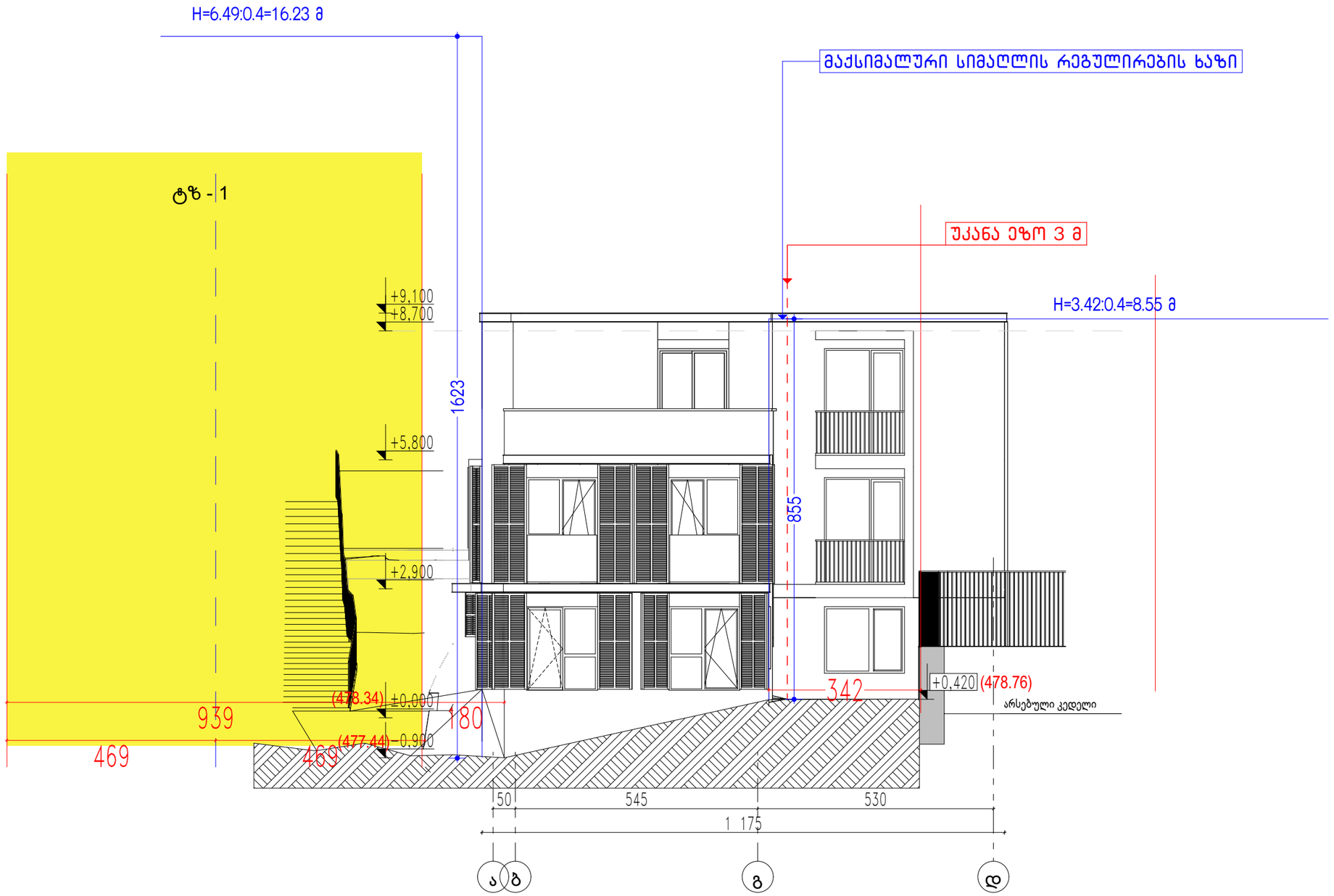

პირობითი აღნიშვნები

- მიწის ნაკვეთის საკადასტრო საზღვარი
- ჭრილის ხაზი
- 0,000 არქიტექტურული ნიშნული

ინდივიდუალური ორბინიანი საცხოვრებელი სახლი

ქ. თბილისი; ალ. ჭავჭავაძის ქუჩა №21
(ნაკვ. №6/20). ს/კ: 01.15.05.014.013

მაქსიმალური სიმაღლის განსაზღვრის ჩრილი 1

მთ. არქიტექტორი	თ. მურვანიძე	
ავტორი	ა. ლომსაძე ა. მურვანიძე გ. ლოგვანიძე	

მასშტაბი	ფურცელი	ფურცლები
1:100	--	--

შ.პ.ს "არქიკოლეგიუმი"
ქ. თბილისი
გიორგი დანელიას ქ. 19
ტელ: 579940644

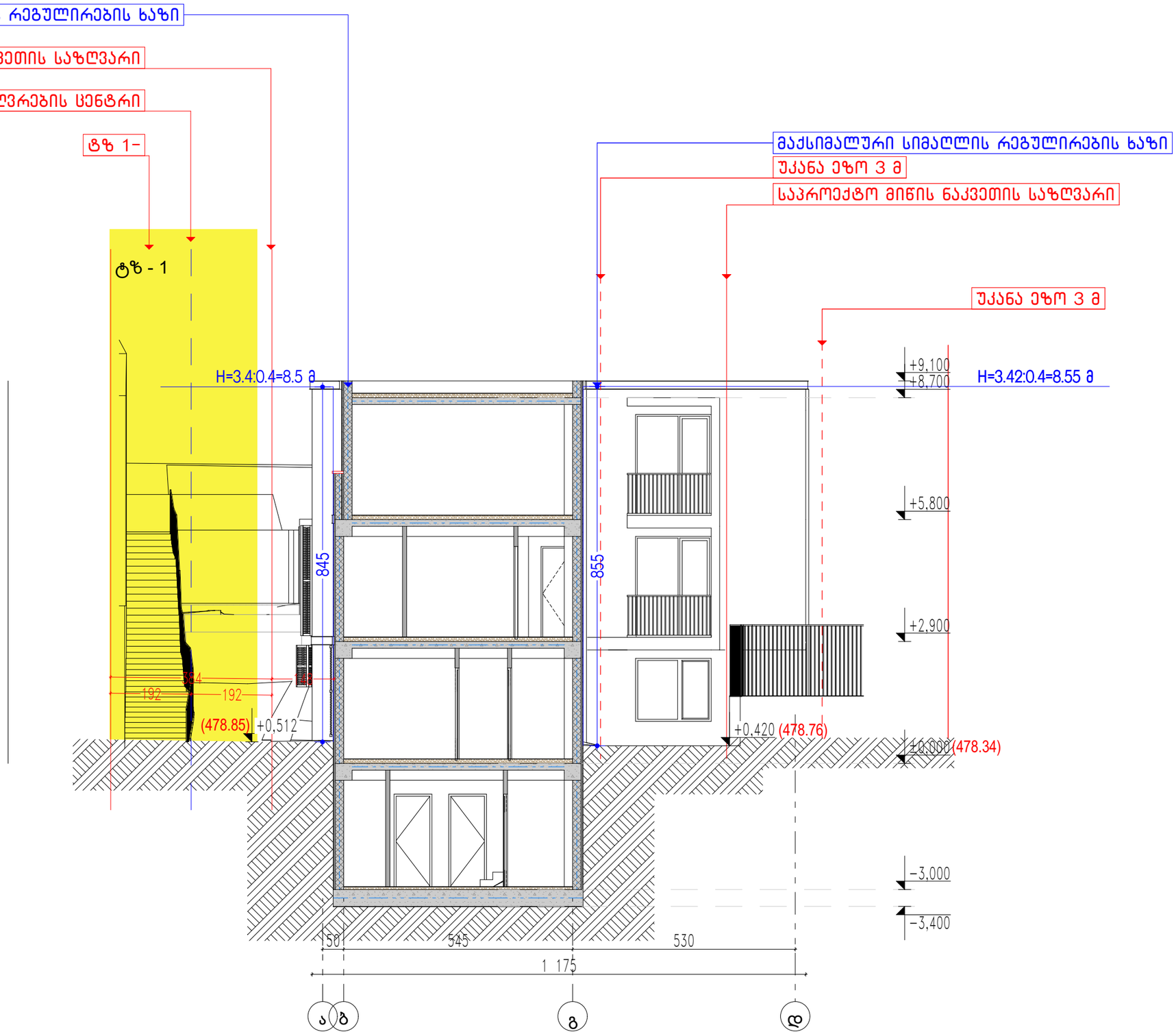

პირობითი აღნიშვნები

- მიწის ნაკვეთის საკადასტრო საზღვარი
- ჭრილის ხაზი
- 0,000 არქიტექტურული ნიშნული

ინდივიდუალური ორბინიანი საცხოვრებელი სახლი

ქ. თბილისი; ალ. ჭავჭავაძის ქუჩა №21
(ნაკვ. №6/20). ს/კ: 01.15.05.014.013

მაქსიმალური სიმაღლის განსაზღვრის ჩრილი 2

მთ. არქიტექტორი	თ. მურვანიძე	
ავტორი	ა. ლომსაძე ა. მურვანიძე გ. ლოგვანიძე	

მასშტაბი	ფურცელი	ფურცლები
1:100	--	--

შ.პ.ს "არქიკოლეგიუმი"
ქ. თბილისი
გიორგი დანელიას ქ. 19
ტელ: 579940644

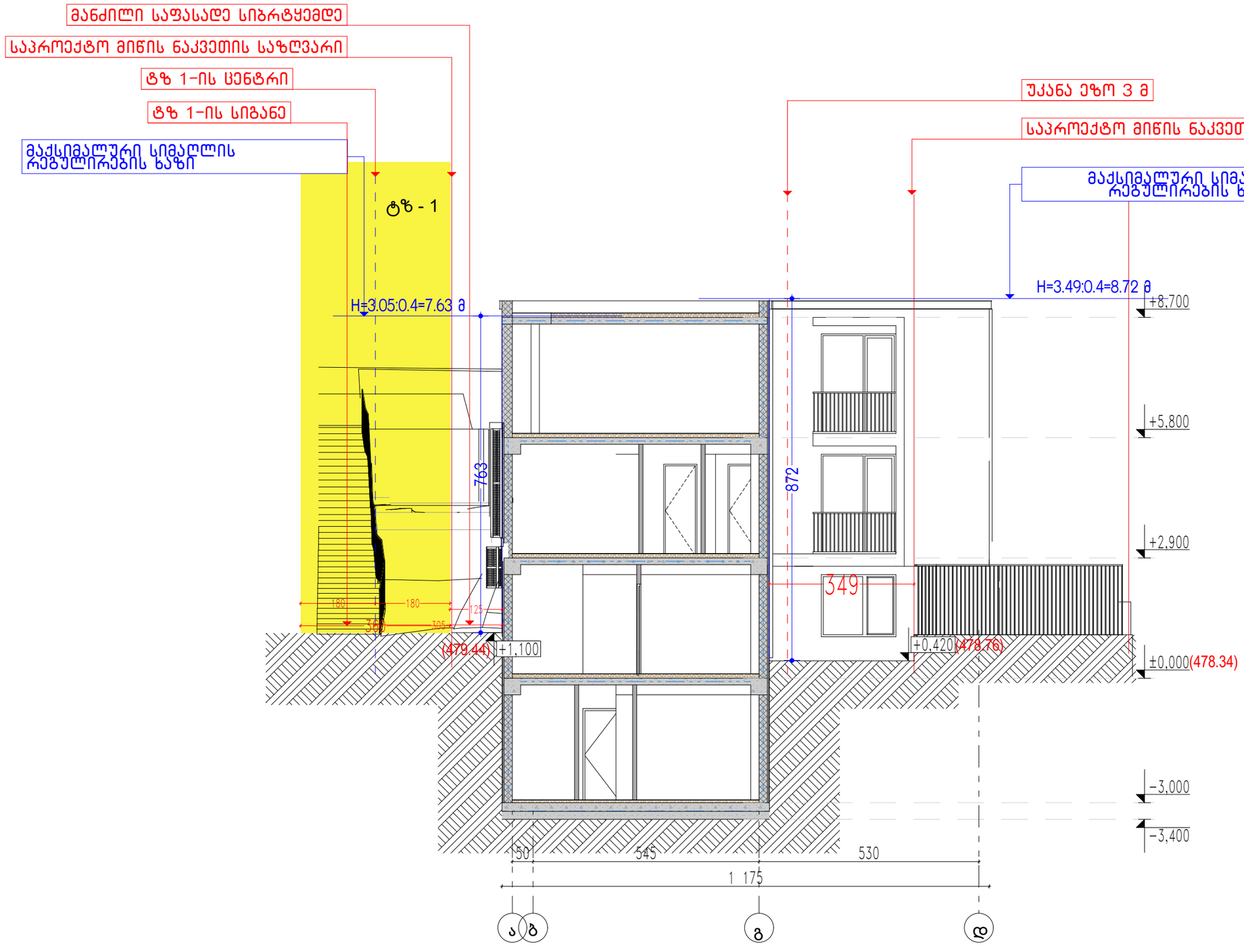

პირობითი აღნიშვნები

- მიწის ნაკვეთის საკადასტრო საზღვარი
- ჭრილის ხაზი
- 0,000 არქიტექტურული ნიშნული

ინდივიდუალური ორბინიანი საცხოვრებელი სახლი

ქ. თბილისი; ალ. ჭავჭავაძის ქუჩა №21
(ნაკვ. №6/20). ს/კ: 01.15.05.014.013

მაქსიმალური სიმაღლის განსაზღვრის ჩრილი 3

მთ. არქიტექტორი	თ. მურვანიძე	
ავტორი	ა. ლომსაძე ა. მურვანიძე მ. ლობჟანიძე	

მასშტაბი	ფურცელი	ფურცლები
1:100	--	--

შ.პ.ს "არქიკოლეგიუმი"
ქ. თბილისი
გიორგი დადელიას ქ. 19
ტელ: 579940644