ჭრილი 01

ჭრილი



URBANICA

პროექტის სახელწოდება
ქ. თბილისი, უნივერსიტეტის ქუჩა 5-თან მდებარე არსებული მიწის ნაკვეთზე (01.14.06.006.085) მრავალბინიანი საცხოვრებელი შენობის პროექტი

ექსპლიკაცია და პირობითი აღნიშვნები

- მიწის ნაკვეთის საზღვარი
- ბეტონი
- ბლოკი
- ტიხარი
- ერთფრთიანი კარი

მასშტაბი	1:250	თანამდებობა	გვარი	ხელმოწერა
თარიღი	04/05/2023	დირექტორი	ი. მურღულია	
სტადია	პროექტის შეთანხმება	პროექტის ავტორი	დ. მატახარია	
გვერდი	1			

ჭრილი 02 და 03

ჭრილი

ჩ



ჭრილი 02

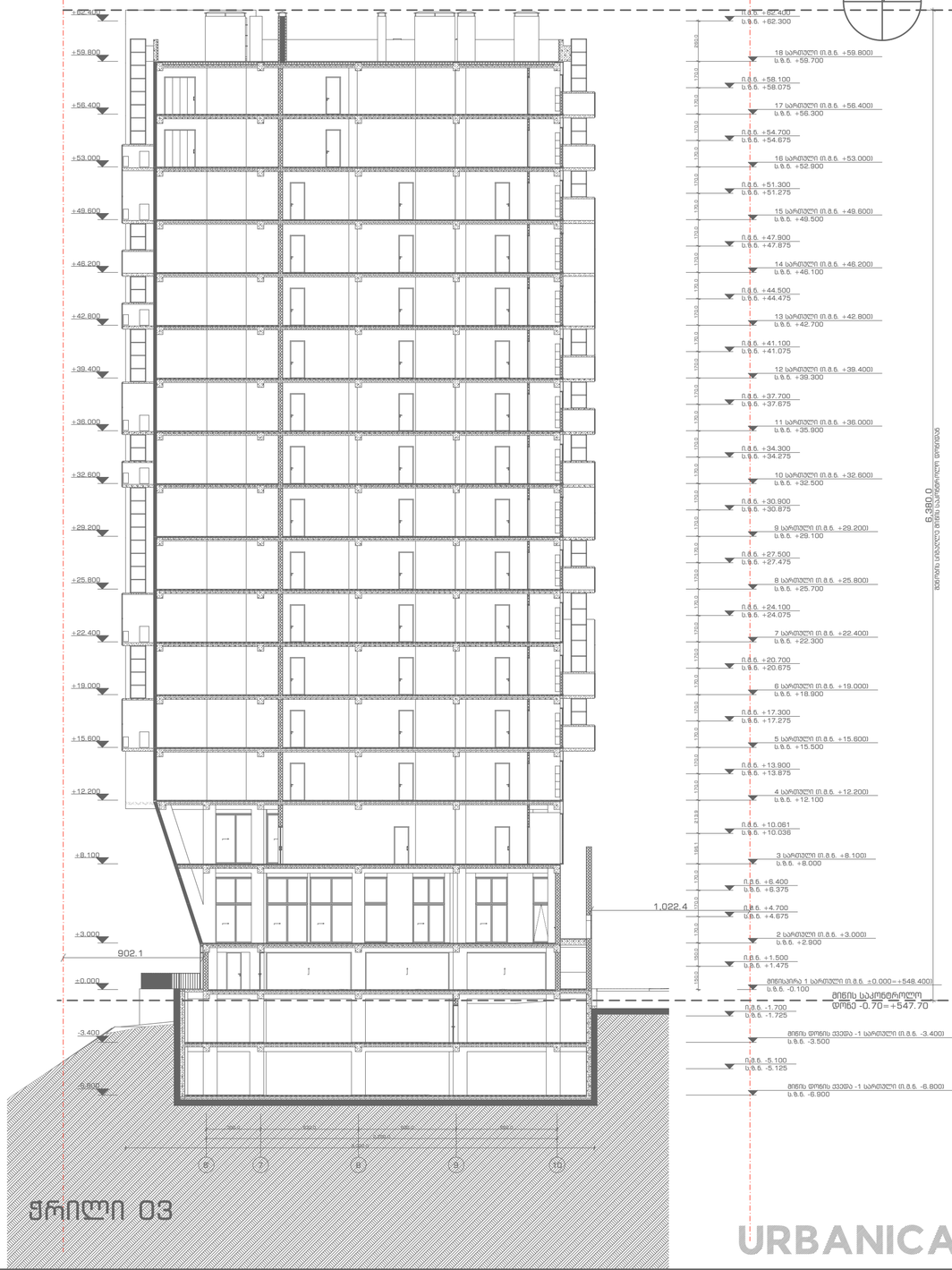

ჭრილი 03

URBANICA

პროექტის სახელწოდება
ქ. თბილისი, უნივერსიტეტის ქუჩა 5-თან მდებარე არსებული მიწის ნაკვეთზე (01.14.06.006.085) მრავალბინიანი საცხოვრებელი შენობის პროექტი

ექსპლიკაცია და პირობითი აღნიშვნები

- მიწის ნაკვეთის საზღვარი
- ბეტონი
- ბლოკი
- ტიხარი
- ერთფრთიანი კარი

მასშტაბი	1:250
თარიღი	04/05/2023
სტადია	პროექტის შეთანხმება
გვერდი	2

თანამდებობა	გვარი	ხელმოწერა
დირექტორი	ი. მურღულია	
პროექტის ავტორი	დ. მატახარია	

ჭრილი 01

ჭრილი



URBANICA

პროექტის სახელწოდება	ექსპლიკაცია და პირობითი აღნიშვნები
ქ. თბილისი, უნივერსიტეტის ქუჩა 5-ში მდებარე არსებული მიწის ნაკვეთზე (01.14.06.006.085) მრავალბინიანი საცხოვრებელი შენობის პროექტი	ბეტონი ბლოკი ტიხარი ერთფრთიანი კარი მიწის ნაკვეთის საზღვარი

მასშტაბი	1:250
თარიღი	04/05/2023
სტადია	პროექტის შეთანხმება
გვერდი	3

თანამდებობა	გვარი	ხელმოწერა
დირექტორი	ი. მურღულია	
პროექტის ავტორი	დ. მატახარია	

პანდუსების ჭრილი

ჭრილი

ჩ

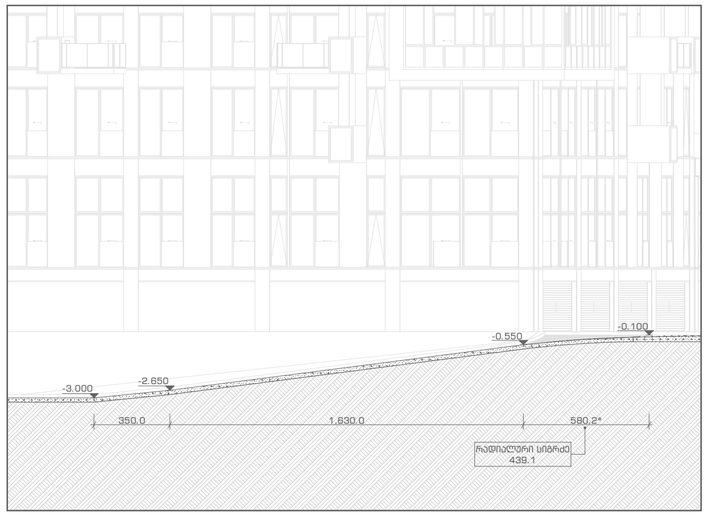

ჭრილი 04

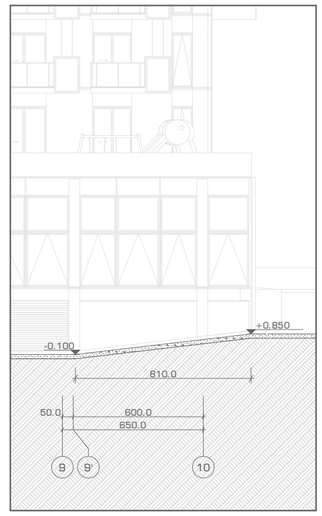

ჭრილი 05

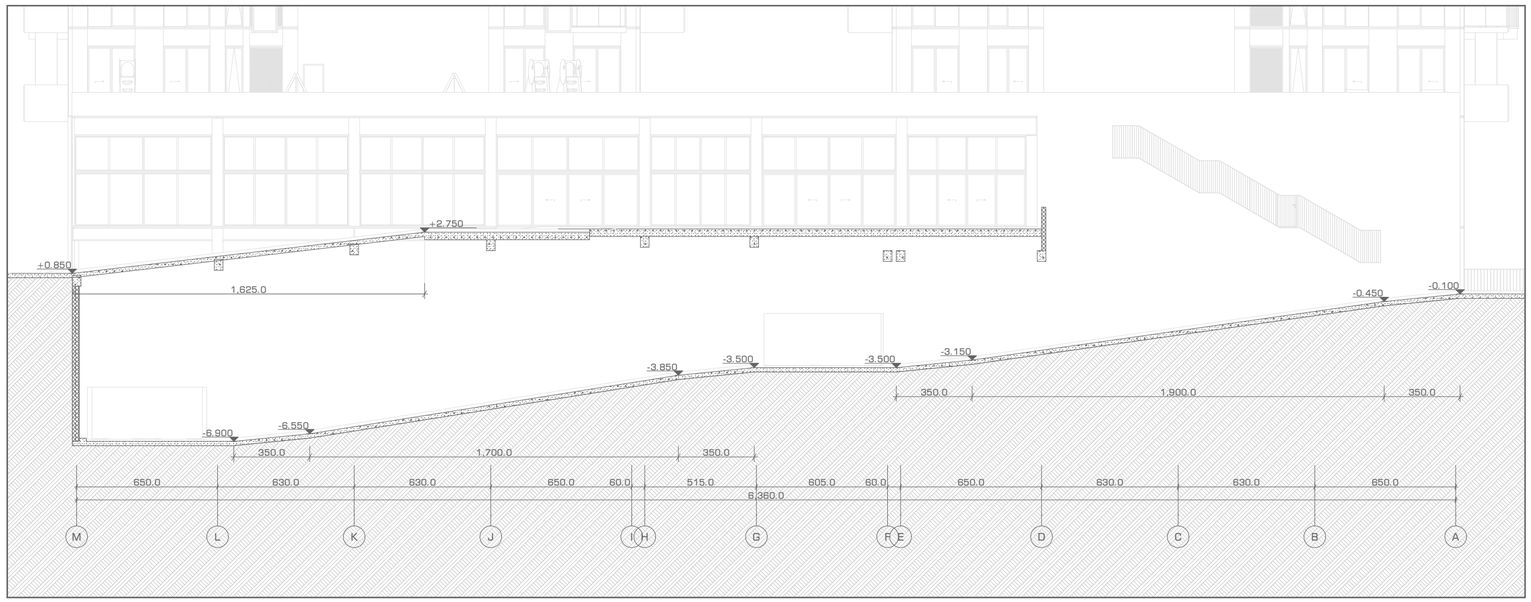

ჭრილი 05

URBANICA

პროექტის სახელწოდება
ქ. თბილისი, უნივერსიტეტის ქუჩა 5-თან მდებარე არსებული მიწის ნაკვეთზე (01.14.06.006.085) მრავალბინიანი საცხოვრებელი შენობის პროექტი

ექსპლიკაცია და პირობითი აღნიშვნები	
	მიწის ნაკვეთის საზღვარი
ბეტონი	
ბლოკი	
ტიხარი	
	ერთფრთიანი კარი

მასშტაბი	1:200
თარიღი	04/05/2023
სტადია	პროექტის შეთანხმება
გვერდი	4

თანამდებობა	გვარი	ხელმოწერა
დირექტორი	ი. მურღულია	
პროექტის ავტორი	დ. მატახარია	