საქართველო
ქ. თბილისის მერია
სსიპ თბილისის არქიტექტურის სამსახური

გლდანის რაიონი, წყალსადენის ქუჩა №13,
სს „თბილისური საფუარი“-ს საკუთრებაში არსებული 3844 კვ.მ. არასასოფლო-სამეურნეო
დანიშნულების მიწის ნაკვეთის და მისი მიმდებარე ტერიტორიის ტოპოგრაფიული

სამსახურის უფროსი: /----------/

საფუძველი: გეგმა

სიტუაციური სქემა	მაშტაბი: 1:5000

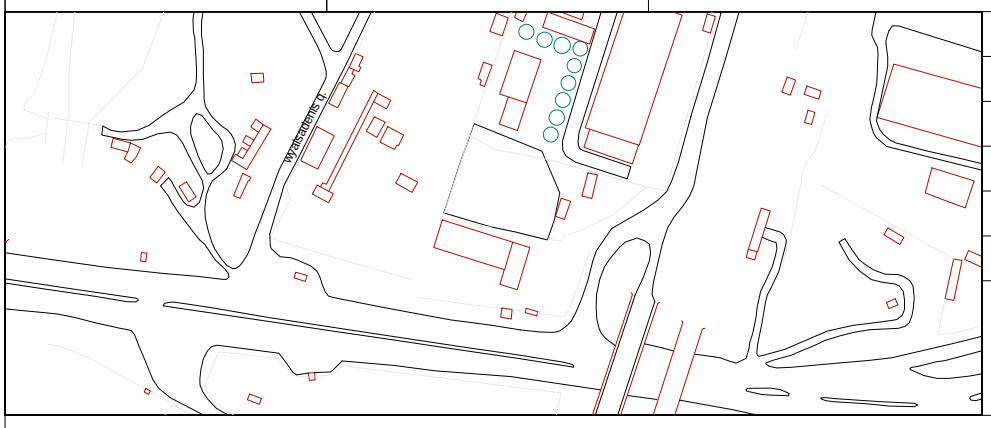

მიწის ნაკვეთის გამოყენების პირობების მომზადების განყოფილება		
განყოფილების უფროსი		
მთავარი სპეციალისტი		
საინვესტიციო განყოფილება		
განყოფილების უფროსი		
მთავარი სპეციალისტი		
მიწის ნაკვეთის ფუნქცია და ქალაქმშენებლობითი პირობების პარამეტრები		

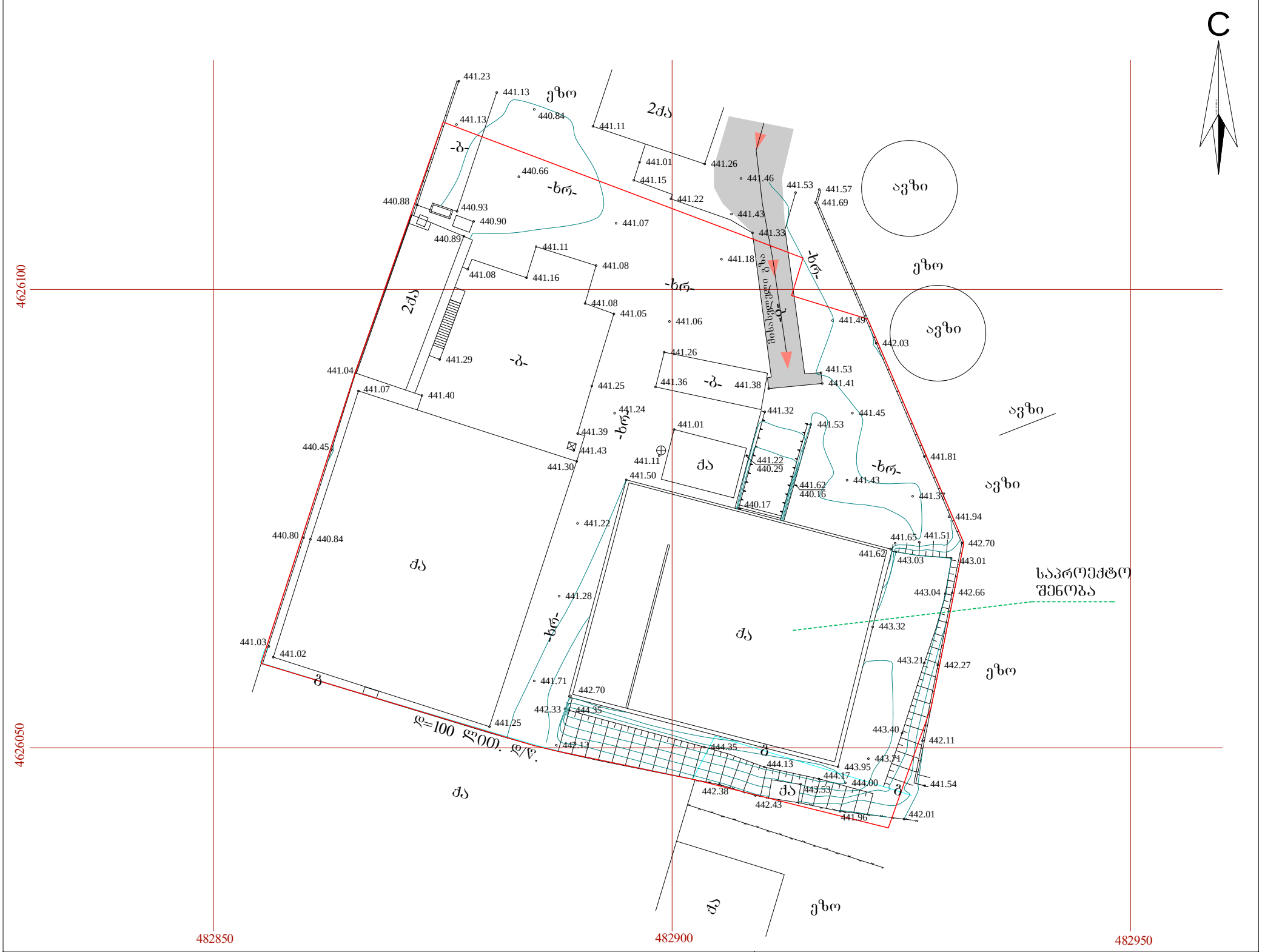
C
4626100
4626050
482850
482900
482950
441.23
441.13
441.13
440.84
441.11
441.01
441.26
441.46
441.53
441.57
441.69
441.15
441.22
441.43
441.33
440.66
440.88
440.93
440.90
440.89
441.07
441.18
441.11
441.08
441.08
441.16
441.08
441.05
441.06
441.49
442.03
441.29
441.04
441.26
441.53
441.36
441.38
441.41
441.25
441.07
441.40
441.24
441.32
441.45
441.39
441.01
441.53
441.43
441.30
441.11
441.22
441.29
441.81
441.50
441.62
441.43
440.16
441.37
440.17
441.94
441.22
441.65
441.51
442.70
440.80
440.84
441.62
443.03
443.01
441.28
443.04
442.66
441.03
441.02
443.32
443.21
442.27
441.71
442.70
442.33
444.35
441.25
443.40
442.11
442.13
444.35
443.71
444.13
443.95
444.17
444.00
441.54
442.38
443.53
442.43
441.96
442.01
ავზი
ავზი
ავზი
ავზი
ავზი
ეზო
ეზო
ეზო

საქართველო
ქ. თბილისის მერია
სსიპ თბილისის არქიტექტურის სამსახური

გლდანის რაიონი, წყალსადენის ქუჩა №13,
სს „თბილისური საფუარი“-ს საკუთრებაში არსებული 3844 კვ.მ. არასასოფლო-სამეურნეო
დანიშნულების მიწის ნაკვეთის და მისი მიმდებარე ტერიტორიის ტოპოგრაფიული

სამსახურის უფროსი: /----------/

საფუძველი: გეგმა

სიტუაციური სქემა	მაშტაბი: 1:5000

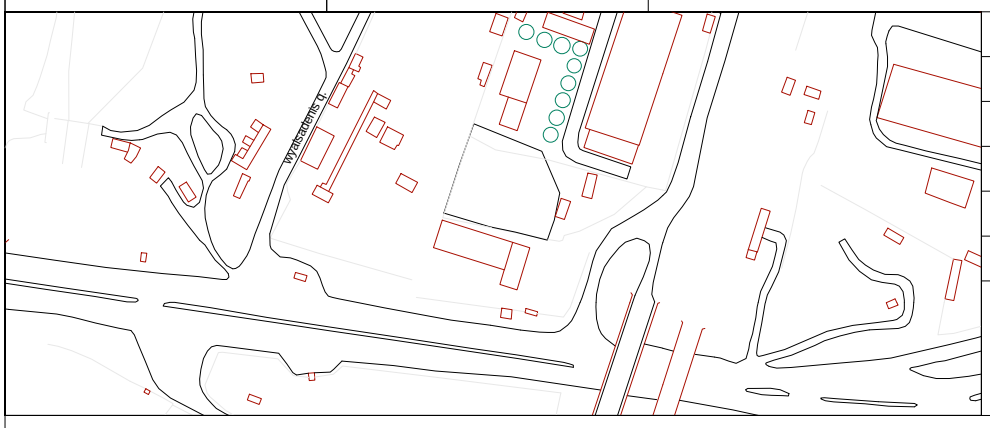

მიწის ნაკვეთის გამოყენების პირობების მომზადების განყოფილება		
განყოფილების უფროსი		
მთავარი სპეციალისტი		
საინვესტიციო განყოფილება		
განყოფილების უფროსი		
მთავარი სპეციალისტი		
მიწის ნაკვეთის ფუნქცია და ქალაქმშენებლობითი პირობების პარამეტრები		

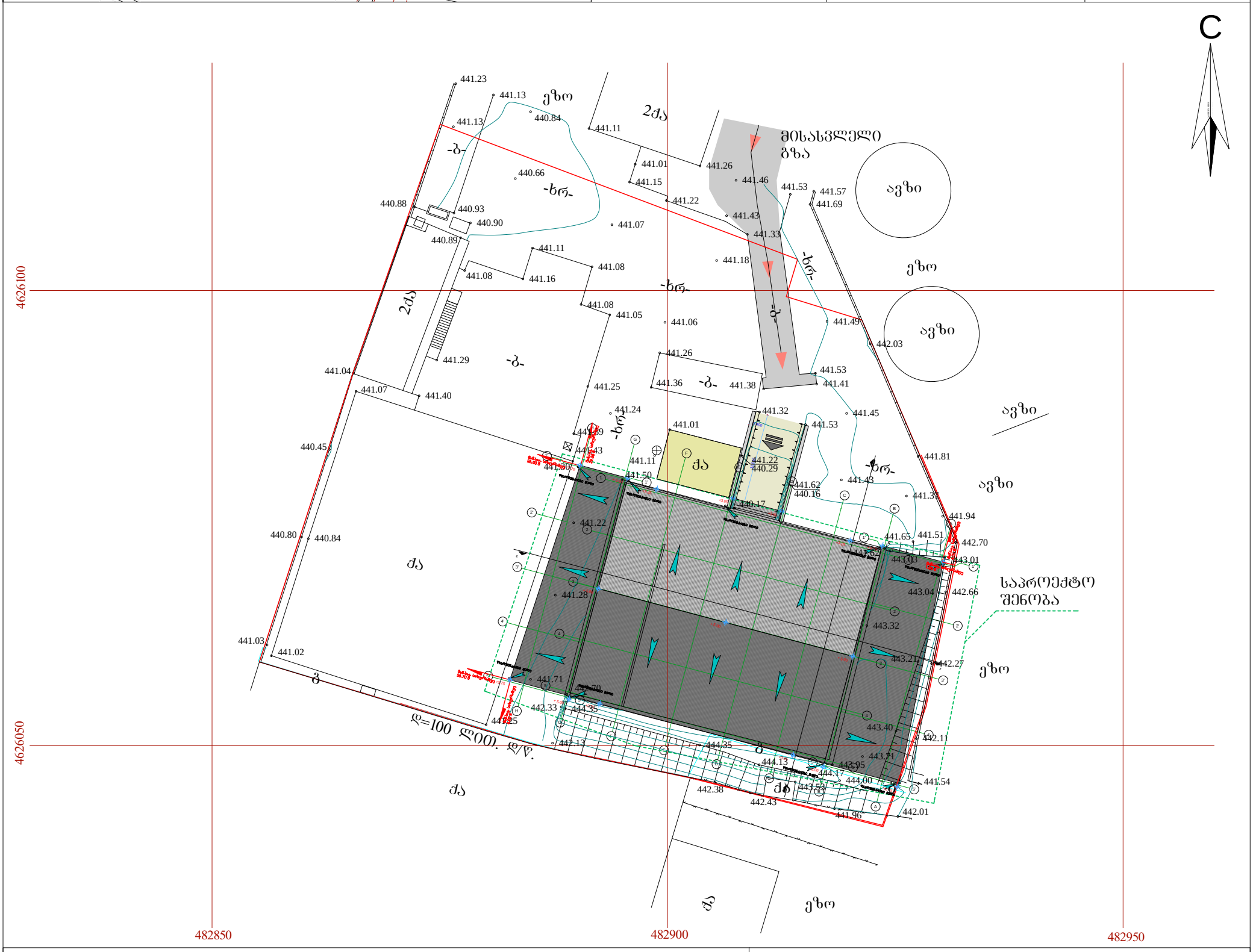
C
4626100
4626050
482850
482900
482950
ეზო
2ძა
-ბ-
-ხრ-
მისასვლელი გზა
ავზი
ავზი
ავზი
ავზი
ეზო
ეზო
ეზო
ძა
ძა
ძა