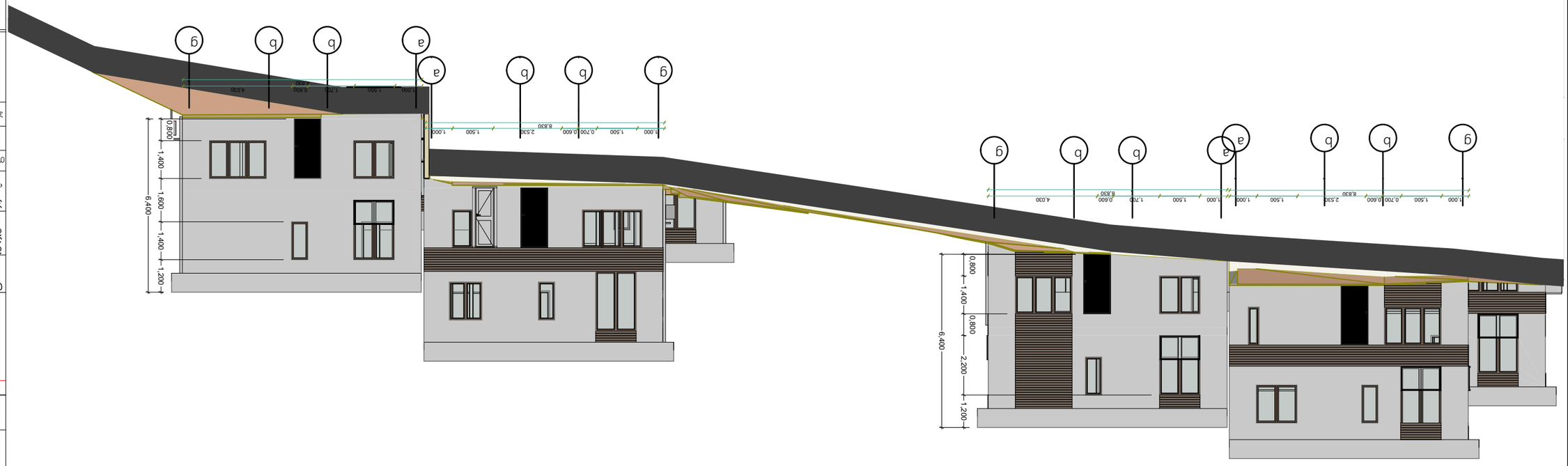
1.000
1.500
0.700
0.600
2.530
1.500
1.000
1.500
1.700
0.600
4.030
8.830
0.800
1.400
0.800
2.200
1.200
6.400

1.000
1.500
0.700
0.600
2.530
1.500
1.000
1.500
1.700
0.600
4.030
8.830
0.800
1.400
1.600
1.400
1.200
6.400


1.000
1.500
0.700
0.600
2.530
8.530
1.500
1.000
1.500
1.700
0.600
8.830
4.030
g
b
b
b
a
a
b
b
g
0.800
1.400
0.800
6.400
2.200
1.200

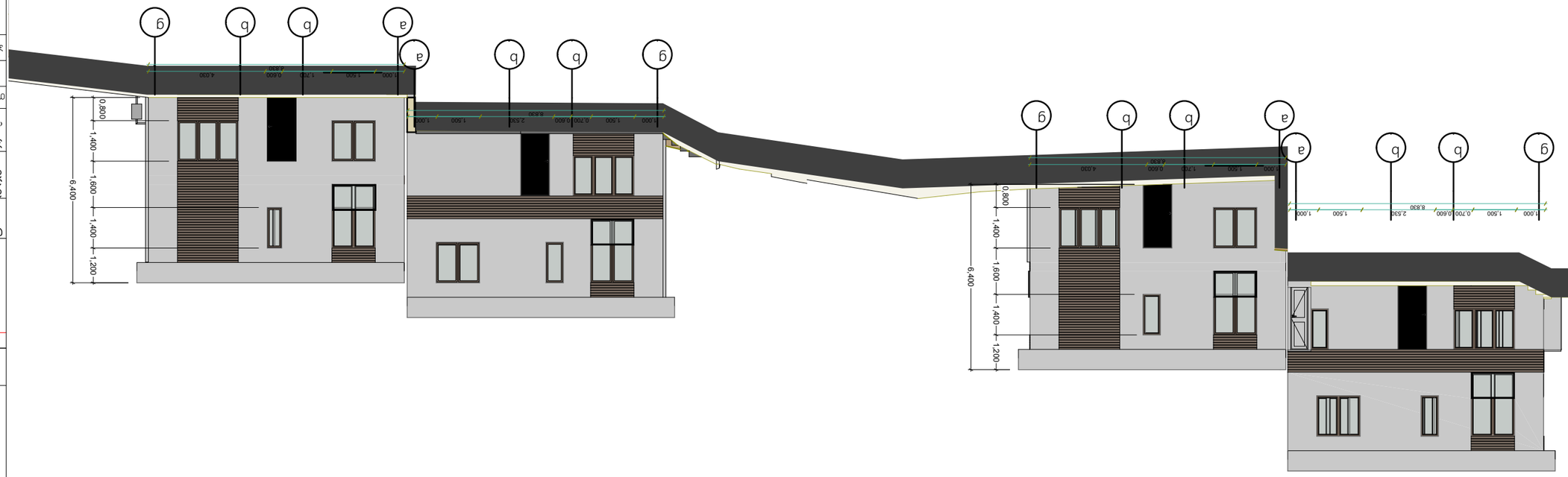

Հաստատող		
Գլխ. ճարտ.		
Ղեկավար		
Կատարող		
Նախագիծ		

Նախագծի անվանում

Շինության հասցե՝ Արագածոտնի մարզ, Ապարանի համայնք, Ապարան քաղաք, 21 փողոց

Նախագծի փուլ՝ ՀՆ

Գծագրի անվանում՝ Ճակատներ

Գծագրի համար՝ 1

Նշումներ՝

- ՀՀՇՆ 20-01.01-2017 «Շինարարական կլիմայաբանություն»
- ՀՀՇՆ 20-01.02-2017 «Շենքերի և կառույցների նախագծման հիմնական դրույթներ»
- ՀՀՇՆ 20-01.03-2017 «Շենքերի և կառույցների ազդեցությունները և ներգործությունները»
- ՀՀՇՆ 20-01.04-2017 «Շենքերի և կառույցների հրդեհային անվտանգություն»
- ՀՀՇՆ 20-01.05-2017 «Շենքերի և կառույցների կայունությունը և տեղակայումը»
- ՀՀՇՆ 20-01.06-2017 «Շենքերի և կառույցների ջերմատեխնիկական պաշտպանվածությունը»
- ՀՀՇՆ 20-01.07-2017 «Շենքերի և կառույցների ձայնամեկուսացումը»
- ՀՀՇՆ 20-01.08-2017 «Շենքերի և կառույցների հրդեհային անվտանգություն»
- ՀՀՇՆ 20-01.09-2017 «Շենքերի և կառույցների հրդեհային անվտանգություն»
- ՀՀՇՆ 20-01.10-2017 «Շենքերի և կառույցների հրդեհային անվտանգություն»
- ՀՀՇՆ 20-01.11-2017 «Շենքերի և կառույցների հրդեհային անվտանգություն»
- ՀՀՇՆ 20-01.12-2017 «Շենքերի և կառույցների հրդեհային անվտանգություն»
- ՀՀՇՆ 20-01.13-2017 «Շենքերի և կառույցների հրդեհային անվտանգություն»
- ՀՀՇՆ 20-01.14-2017 «Շենքերի և կառույցների հրդեհային անվտանգություն»
- ՀՀՇՆ 20-01.15-2017 «Շենքերի և կառույցների հրդեհային անվտանգություն»
- ՀՀՇՆ 20-01.16-2017 «Շենքերի և կառույցների հրդեհային անվտանգություն»
- ՀՀՇՆ 20-01.17-2017 «Շենքերի և կառույցների հրդեհային անվտանգություն»
- ՀՀՇՆ 20-01.18-2017 «Շենքերի և կառույցների հրդեհային անվտանգություն»
- ՀՀՇՆ 20-01.19-2017 «Շենքերի և կառույցների հրդեհային անվտանգություն»
- ՀՀՇՆ 20-01.20-2017 «Շենքերի և կառույցների հրդեհային անվտանգություն»

Ճակատների նշանակումները տես գծագրում

Ճակատների նշանակումները տես գծագրում

Ճակատների նշանակումները տես գծագրում

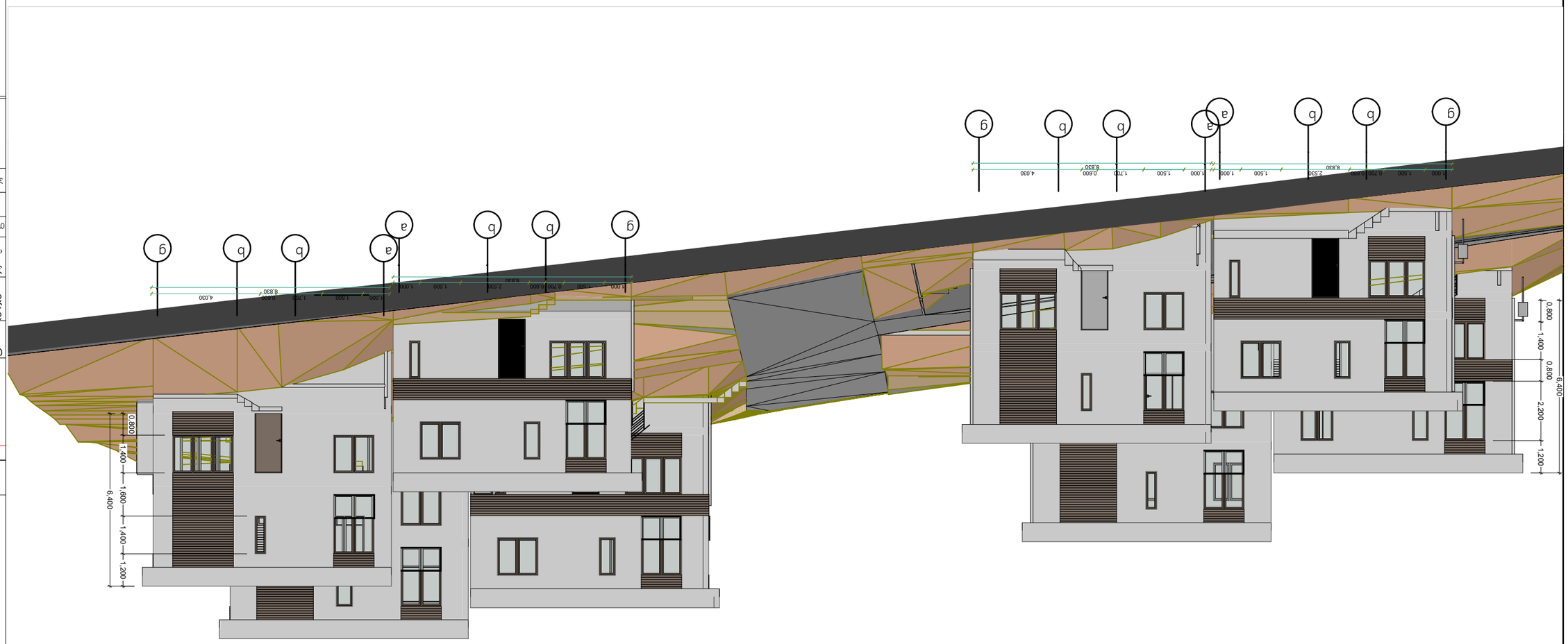
g
b
b
b
a
a
b
b
g
1.000
1.500
0.700
2.530
8.830
1.000
1.500
1.700
0.600
8.830
4.030
0.800
1.400
0.800
2.200
1.200
6.400
g
b
b
b
a
a
b
b
g
1.000
1.500
1.700
8.830
4.030
1.000
1.500
0.700
2.530
8.830
0.800
1.400
1.600
1.400
1.200
6.400



Изм.	Кол.уч.	№ док.	Подпись	Дата
Разработал				
Проверил				
Н.контр.				
ГИП				

Жилой дом по ул. Ленина, 21 в г. Ростов-на-Дону

Стадия: Р | Лист 1 | Листов 1

Фасад 1-3

Материал фасада: Штукатурка

Цвет фасада: RAL 9010

Материал кровли: Металлочерепица

Цвет кровли: RAL 8017

Материал цоколя: Плитка

Цвет цоколя: RAL 7016

Материал отмостки: Бетон

Цвет отмостки: RAL 7040

Материал водосточных труб: Пластик

Цвет водосточных труб: RAL 9005

Материал окон: ПВХ

Цвет окон: RAL 9003

Материал дверей: Металл

Цвет дверей: RAL 8014

Материал ограждения: Кованое железо

Цвет ограждения: RAL 9005

Примечание: Все размеры уточнить по месту


1
1'
2
2'
3
1.500
1.500
3.870
9.870
1.500
0.800
1.400
0.800
2.200
1.200
6.400

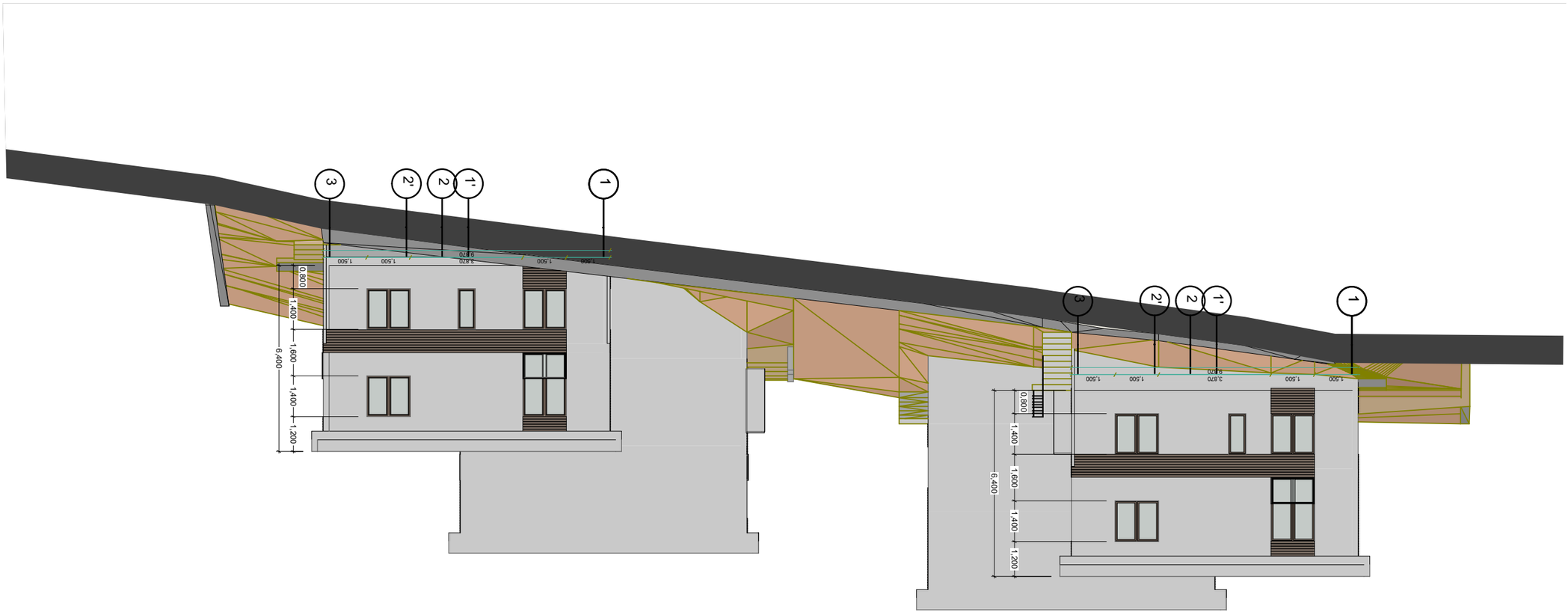

Изм.	Кол.уч.	Лист
Разраб.		
Пров.		
Н. контр.		
ГИП		

Стадия: П

Лист 3 Листов 3

Условные обозначения:

- Граница земельного участка
- Граница зоны с особыми условиями использования территории
- Красная линия
- Граница территории объекта культурного наследия
- Граница территории объекта культурного наследия, утвержденная постановлением Правительства Москвы от 26.12.2006 № 972-ПП
- Граница территории объекта культурного наследия, утвержденная распоряжением Комитета по культурному наследию города Москвы от 15.12.2017 № 2301-РК
- Граница территории объекта культурного наследия, утвержденная распоряжением Комитета по культурному наследию города Москвы от 15.12.2017 № 2301-РК, в отношении которой предусмотрено проведение работ по сохранению объекта культурного наследия

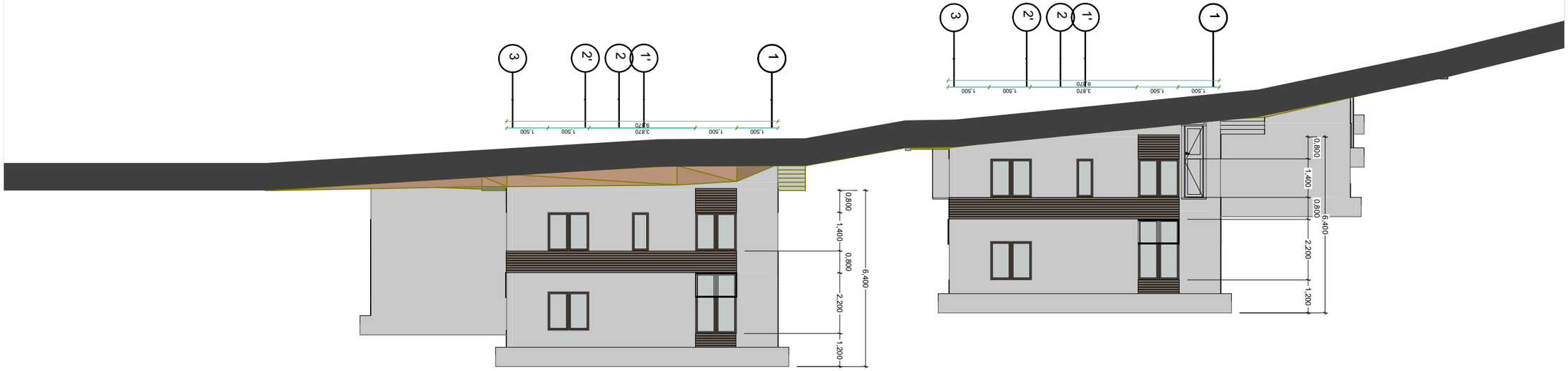
1
1'
2
2'
3
1.500
1.500
3.870
1.500
1.500
0.800
1.400
0.800
2.200
1.200
6.400

1
1'
2
2'
3
1.500
1.500
3.870
1.500
1.500
0.800
1.400
0.800
2.200
1.200
6.400
