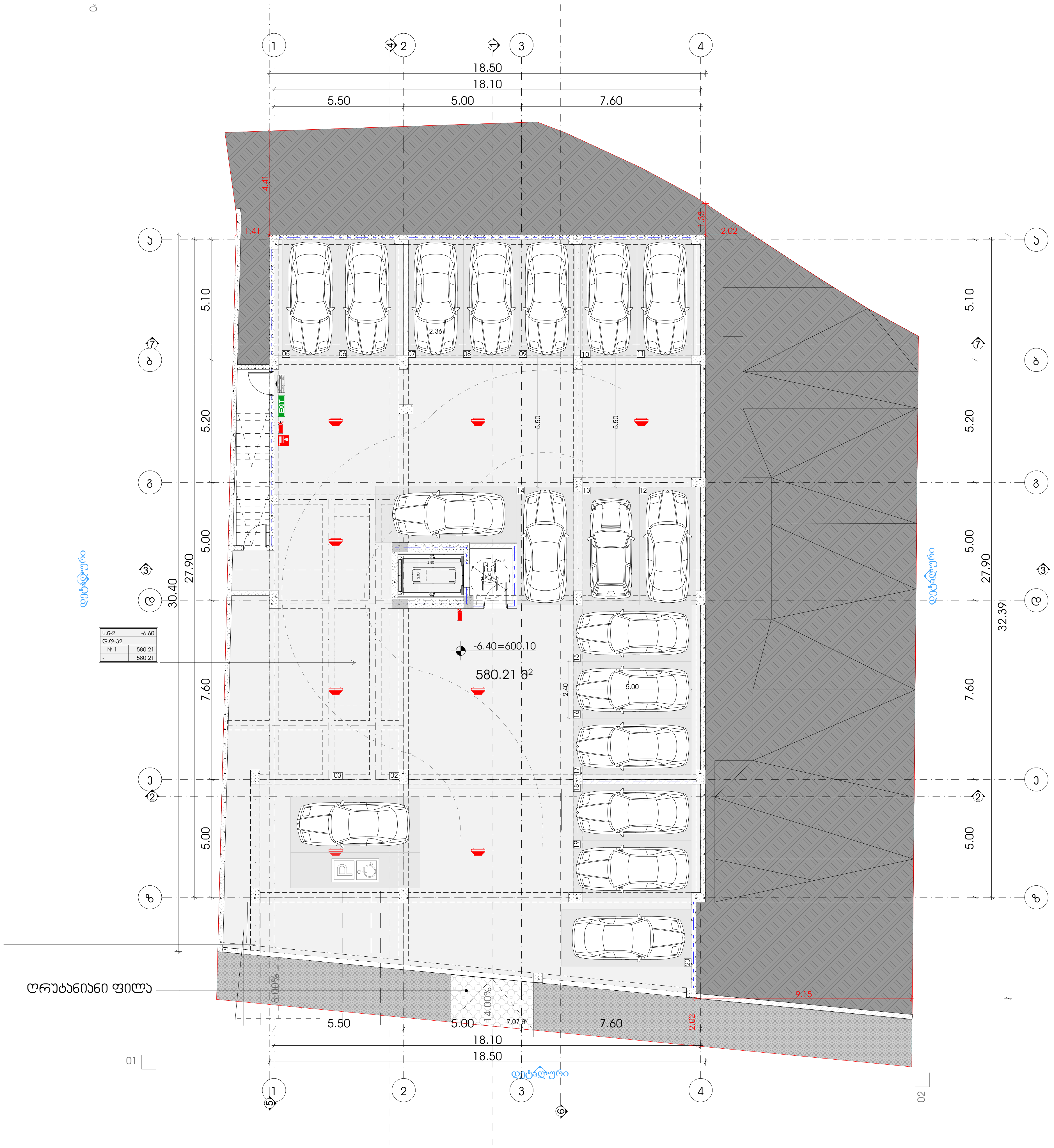

METRIC

პროექტი
მრავალბინიანი საცხოვრებელი სახლი

პროექტის მისამართი
ქალაქი თბილისი,
ქუჩა ჯიქია , N 9
ს/კ: 01.14.05.005.121

დამკვეთი
ბექარ ურუშაძე ს/კ: 01010014276

პრ.მთავარი არქიტექტორი
ა. ურუშაძე (მთვ.არქიტექტორი)
გ. სარიშვილი (თანა ავტორი)

სართულის გეგმა -6.60 ნიშნულზე

A3 ფორმატი

ეროვნული სააგენტო

ᲔᲠᲝᲕᲜᲣᲚᲘ ᲡᲐᲐᲒᲔᲜᲢᲝ ᲡᲐᲙᲐᲓᲐᲡᲢᲠᲝ ᲛᲘᲬᲘᲡ ᲔᲠᲝᲕᲜᲣᲚᲘ ᲙᲐᲓᲐᲡᲢᲠᲘᲡ ᲡᲘᲡᲢᲔᲛᲐ

5. ᲙᲐᲓᲐᲡᲢᲠᲘᲡ ᲜᲝᲛᲔᲠᲘ (ᲐᲑᲠᲘᲪᲮᲘᲡ ᲜᲝᲛᲔᲠᲘ)

8. ᲙᲐᲓᲐᲡᲢᲠᲘᲡ ᲡᲐᲮᲔᲚᲘ (ᲒᲐᲜᲛᲐᲠᲢᲔᲑᲘᲗᲘ ᲐᲦᲬᲔᲠᲐ)

ᲡᲐᲙᲐᲓᲐᲡᲢᲠᲝ ᲛᲘᲬᲘᲡ ᲒᲔᲒᲛᲐ -3.30 ᲓᲝᲜᲔᲖᲔ

ᲙᲝᲜᲢᲠᲝᲚᲘ

ᲒᲐᲜᲐᲗᲔᲑᲘᲡ ᲡᲐᲮᲔᲚᲛᲬᲘᲤᲝ ᲓᲐ ᲡᲐᲙᲐᲓᲐᲡᲢᲠᲝ ᲙᲝᲓᲘ:

604.62 - ᲡᲐᲙᲐᲓᲐᲡᲢᲠᲝ ᲛᲘᲬᲘᲡ ᲒᲔᲒᲛᲐ

ᲓᲐᲛᲢᲙᲘᲪᲔᲑᲘᲡ ᲜᲝᲛᲔᲠᲘ: 604.62

ᲤᲝᲠᲛᲐᲢᲘ: A3

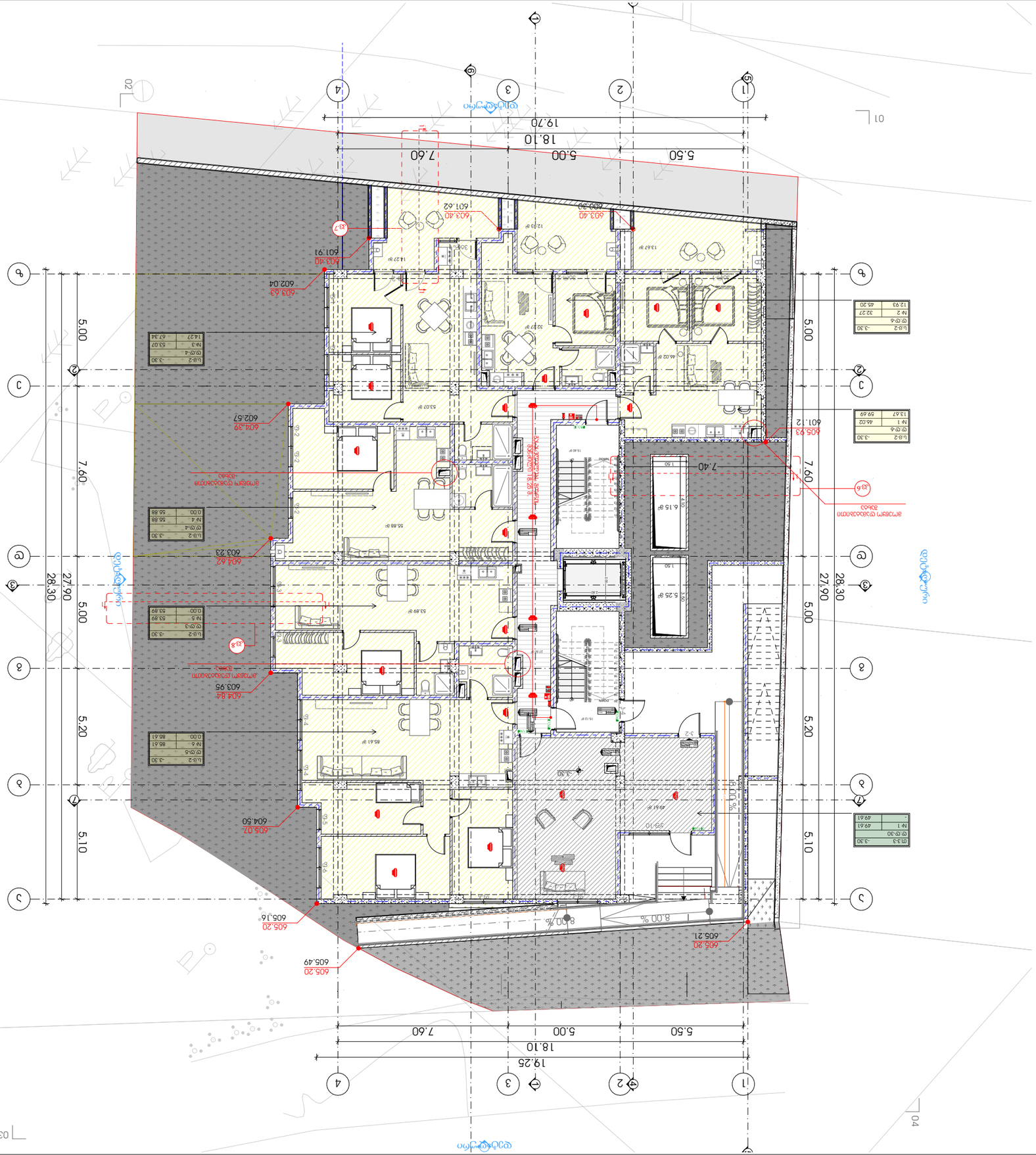

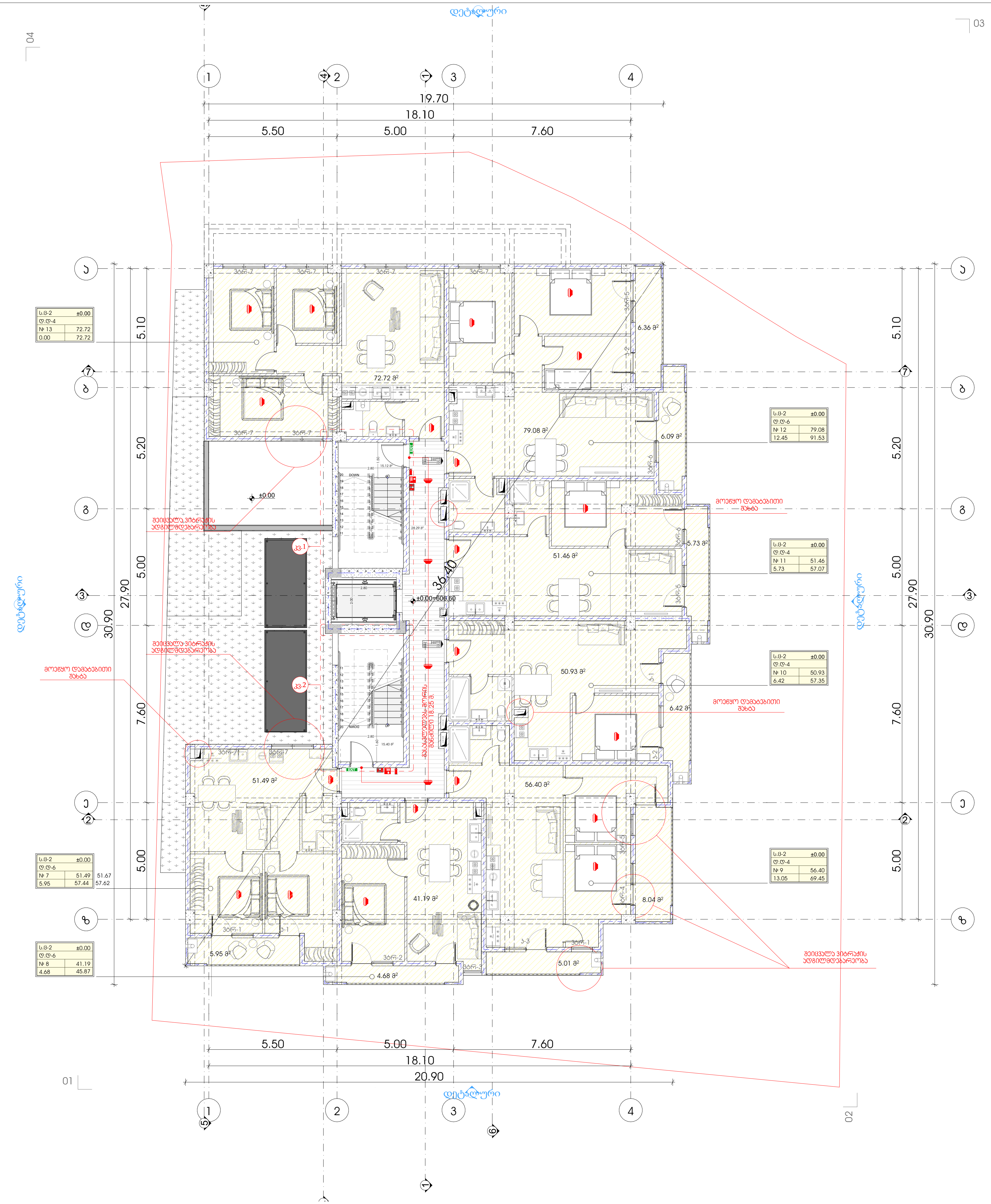

METRIC

პროექტი
მრავალბინიანი საცხოვრებელი სახლი

პროექტის მისამართი
ქალაქი თბილისი,
ქუჩა ჯიქია , N 9
ს/კ: 01.14.05.005.121

დამკვეთი
ბექარ ურუშაძე ს/პ: 01010014276

პრ მთავარი არქიტექტორი
ა. ურუშაძე (მთ.არქიტექტორი)
გ. სარიშვილი (თანა ავტორი)

სართულის გეგმა ±0.00 ნიშნულზე

A3 ფორმატი

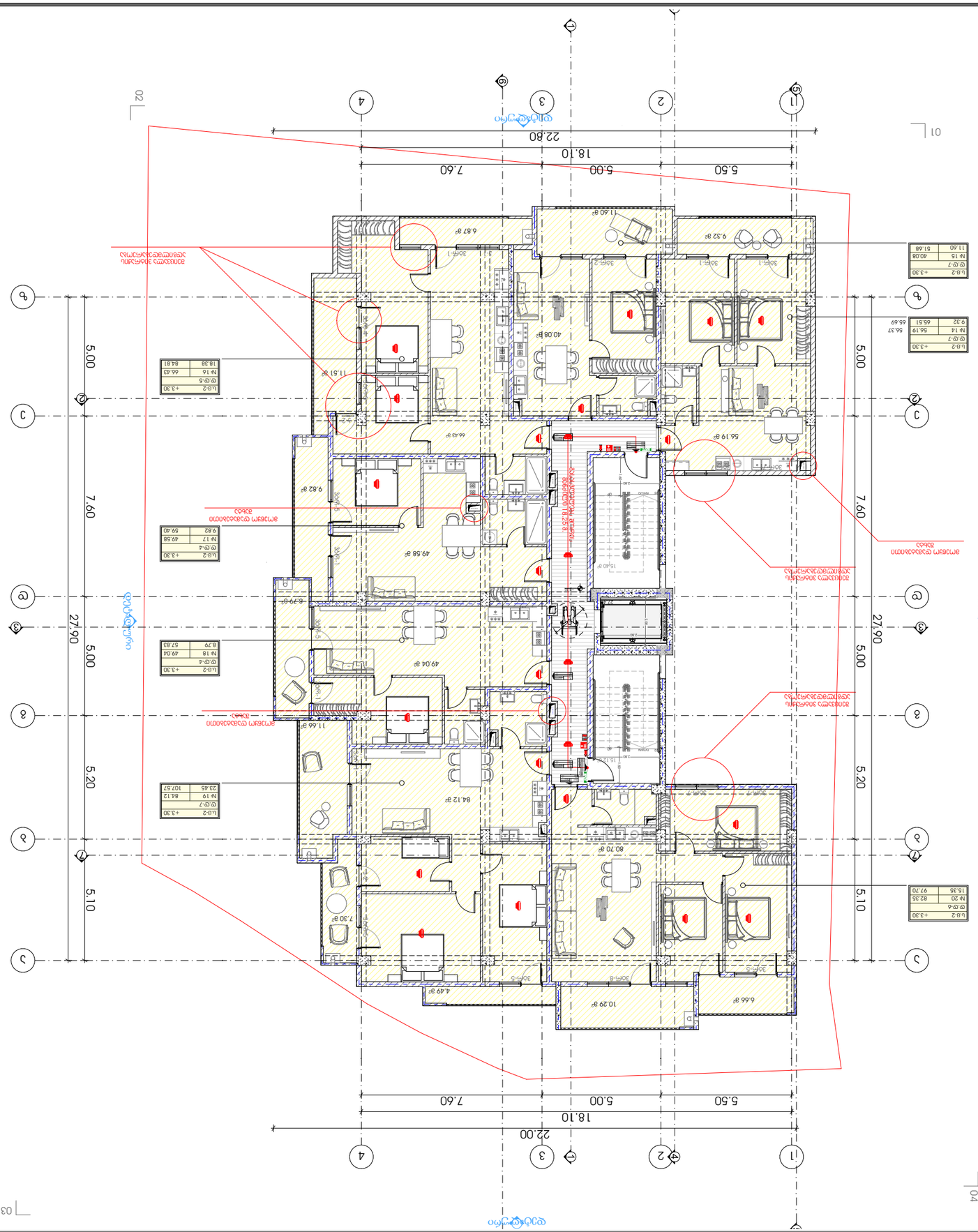
22.80
18.10
7.60
5.00
5.50
27.90
7.60
5.00
5.20
5.10
5.00
1
2
3
4
A
B
C
1
2
3
4
5
6
7
8
9
01
02
03
04
40.08 მ²
56.19 მ²
49.58 მ²
49.04 მ²
84.12 მ²
80.70 მ²
10.29 მ²
6.66 მ²
4.49 მ²
7.30 მ²
11.66 მ²
8.79 მ²
9.82 მ²
11.51 მ²
66.43 მ²
6.87 მ²
11.60 მ²
9.32 მ²
15.40 მ²
15.40 მ²
8.79 მ²
ლ.ს-2 +3.30
ფ.ფ-7
N 15 40.08
11.60 51.68
ლ.ს-2 +3.30
ფ.ფ-7
N 14 56.19
9.32 65.51
66.37
65.69
ლ.ს-2 +3.30
ფ.ფ-6
N 20 82.35
15.35 97.70
ლ.ს-2 +3.30
ფ.ფ-7
N 19 84.12
23.45 107.57
ლ.ს-2 +3.30
ფ.ფ-5
N 16 66.43
18.38 84.81
ლ.ს-2 +3.30
ფ.ფ-4
N 17 49.58
9.82 59.40
ლ.ს-2 +3.30
ფ.ფ-4
N 18 49.04
8.79 57.83
ბეტონის ბოძი
ბეტონის ბოძი
ბეტონის ბოძი

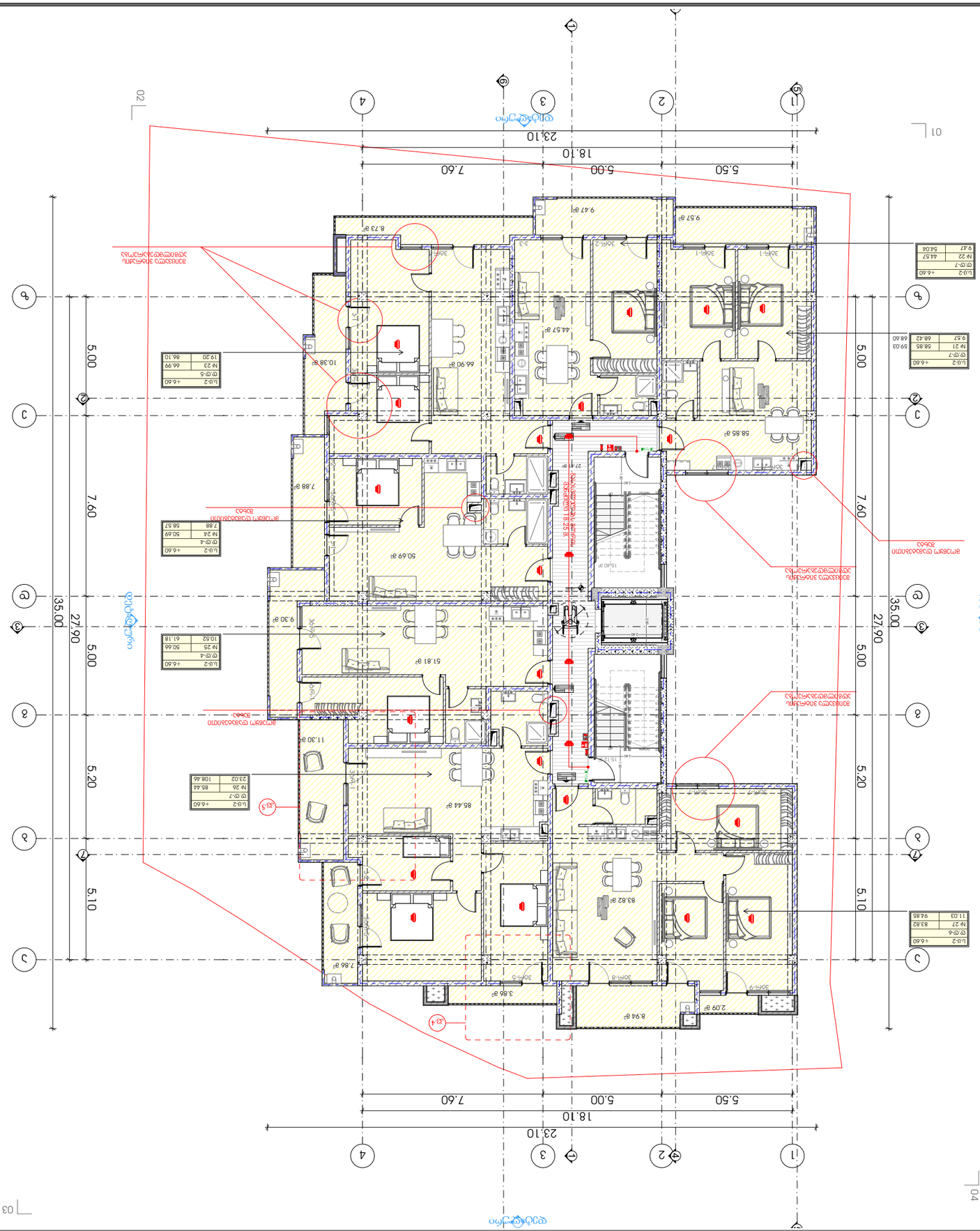

ბინათმშენებლობა

ობიექტის დასახელება/მისამართი/ფაზა/ეტაპი

ობიექტის გენერალური გეგმა

ავტორი/ავტორები

ორგანიზაციის დასახელება

ობიექტის კოორდინატები

ს/კ: 01.14.05.005.121

ობიექტის საკადასტრო კოდი

01010014276

ობიექტის ადგილმდებარეობის ორიენტირი

1. ობიექტის ნაკვეთის საზღვრები
2. ობიექტის ნაკვეთის ფართობი (მეტრი კვადრატში)

ობიექტის ზუსტი გეოგრაფიული კოორდინატები

ს/კ

ს.ფ-1	+6.60
ფ.ფ-7	44.57
ფ-22	9.47

ს.ფ-2	+6.60
ფ.ფ-7	58.85
ფ-21	59.03
ფ.57	68.43

ს.ფ-2	+6.60
ფ.ფ-5	66.99
ფ-23	19.20

ს.ფ-2	+6.60
ფ.ფ-4	50.66
ფ-24	7.88

ს.ფ-2	+6.60
ფ.ფ-4	50.66
ფ-25	10.52

ს.ფ-2	+6.60
ფ.ფ-7	85.44
ფ-26	23.02

ს.ფ-2	+6.60
ფ.ფ-6	83.82
ფ-27	11.03

ობიექტის ადგილმდებარეობის ორიენტირი

ობიექტის ზუსტი გეოგრაფიული კოორდინატები

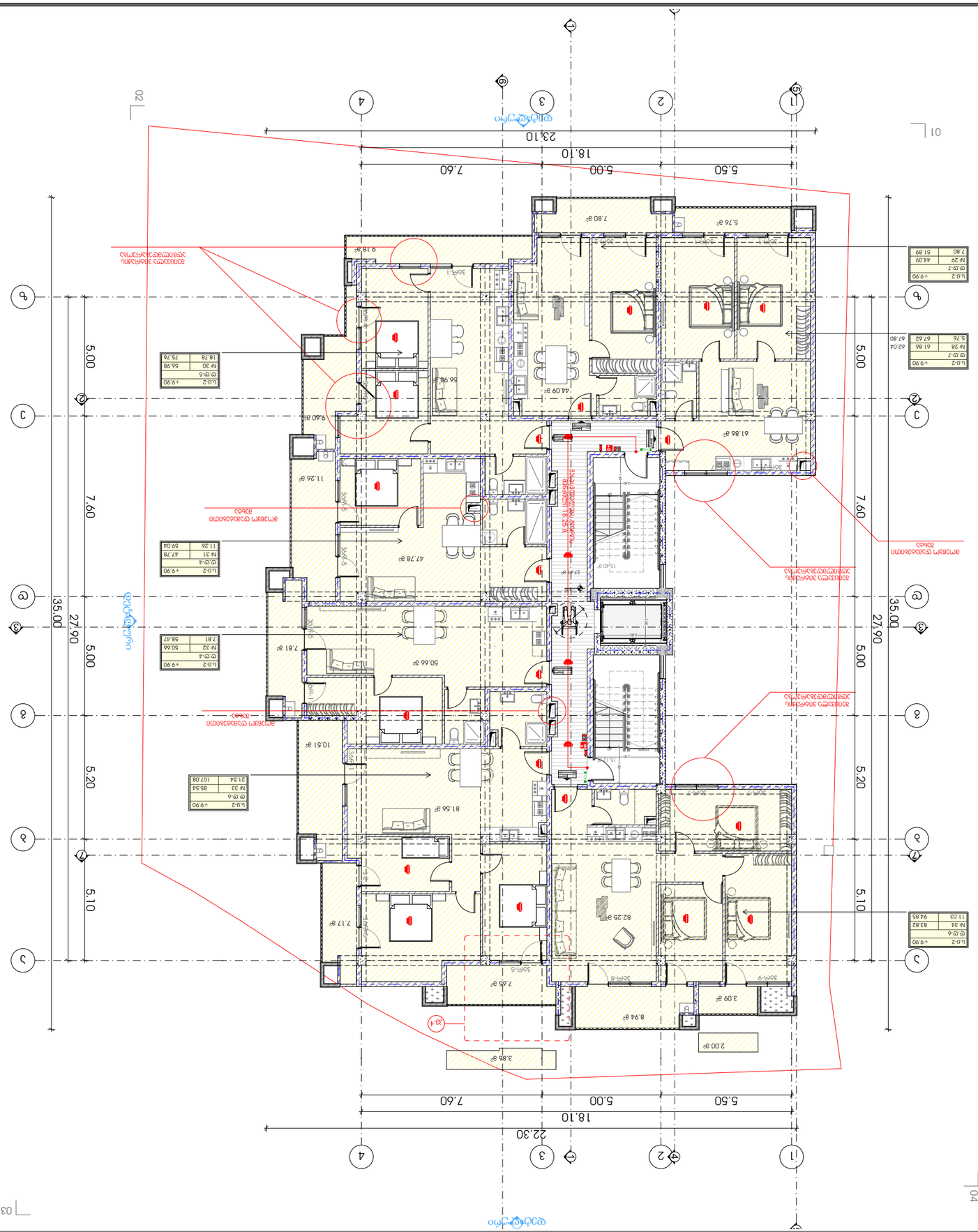
23.10
18.10
7.60
5.00
5.50
35.00
27.90
7.60
5.00
5.20
5.10
5.00
7.60
5.00
5.20
5.10
5.76 მ²
7.80 მ²
44.09 მ²
61.86 მ²
9.40 მ²
11.26 მ²
47.78 მ²
27.4 მ²
15.40 მ²
9.18 მ²
50.66 მ²
7.81 მ²
10.51 მ²
81.56 მ²
7.17 მ²
82.25 მ²
7.65 მ²
8.94 მ²
3.09 მ²
2.00 მ²
3.86 მ²
ლ.ს-2 +9.90
ფ.ფ-7
№ 29 44.09
7.80 51.89
ლ.ს-2 +9.90
ფ.ფ-7
№ 28 61.86
5.76 67.62
62.04
67.80
ლ.ს-2 +9.90
ფ.ფ-5
№ 30 56.98
18.78 75.76
ლ.ს-2 +9.90
ფ.ფ-4
№ 31 47.78
11.26 59.04
ლ.ს-2 +9.90
ფ.ფ-4
№ 32 50.66
7.81 58.47
ლ.ს-2 +9.90
ფ.ფ-6
№ 33 85.54
21.54 107.08
ლ.ს-2 +9.90
ფ.ფ-6
№ 34 83.82
11.03 94.85
01
02
03
04
ცენტრალური ღერძი
ცენტრალური ღერძი
ცენტრალური ღერძი

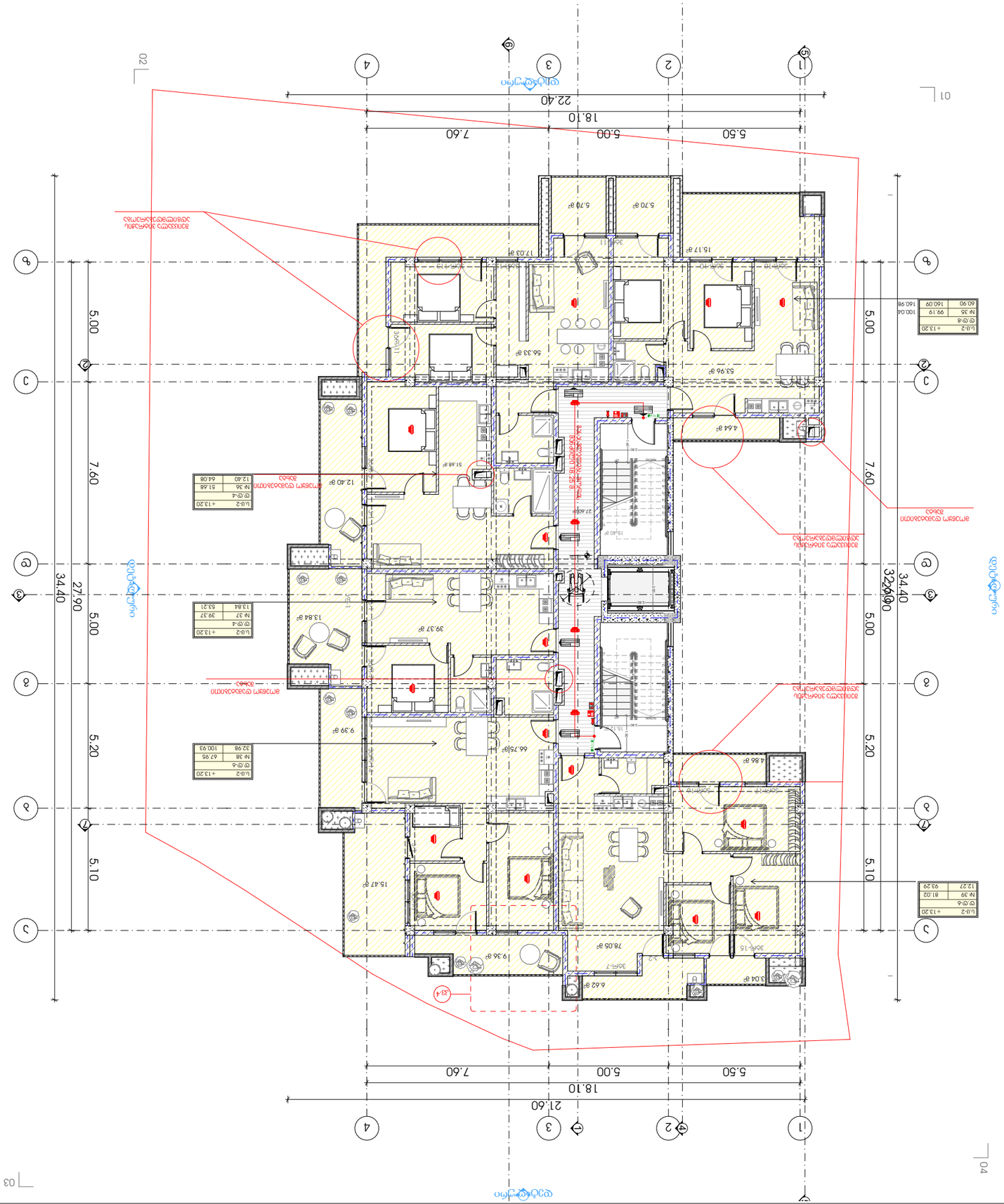

A3	ფორმატი

M E T R I C	

არქიტექტურა

არსებული ტერიტორიის დაგეგმარების პროექტი

ორსართულიანი ბინა

ქ. ბათუმი, ნ. 9
კად. ნომერი: 05.14.01.001.121

ფრაგმენტი

ფრაგმენტის ადგილმდებარეობა: ქ. ბათუმი, ნ. 9, კად. ნომერი: 05.14.01.001.121

ბინა N 35

ფართი	99.19
ლოჯია	60.90
სულ	160.09

ბინა N 36

ფართი	51.68
ლოჯია	12.40
სულ	64.08

ბინა N 37

ფართი	39.37
ლოჯია	13.84
სულ	53.21

ბინა N 38

ფართი	67.95
ლოჯია	32.98
სულ	100.93

ბინა N 39

ფართი	81.02
ლოჯია	12.27
სულ	93.29

ლ-2	+13.20
ფ-8	
სულ	160.98

ლ-2	+13.20
ფ-4	
სულ	64.08

ლ-2	+13.20
ფ-4	
სულ	53.21

ლ-2	+13.20
ფ-6	
სულ	100.93

ლ-2	+13.20
ფ-6	
სულ	93.29

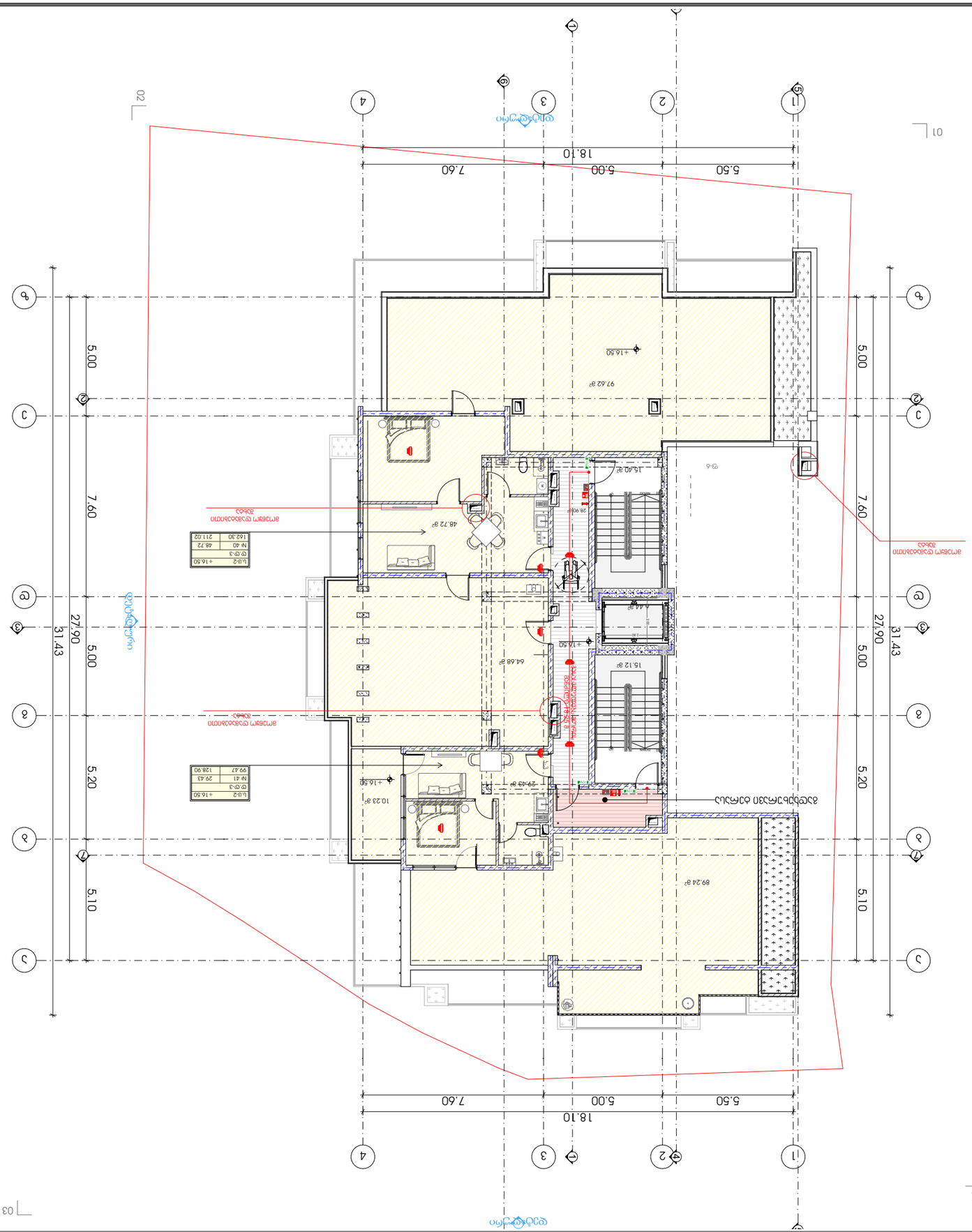
18.10
7.60
5.00
5.50
27.90
31.43
5.00
7.60
5.10
5.20
5.00
97.62 מ'
64.68 מ'
15.12 מ'
15.40 מ'
48.72 מ'
89.24 מ'
10.23 מ'
99.47 מ'
+16.50
+16.50
+16.50

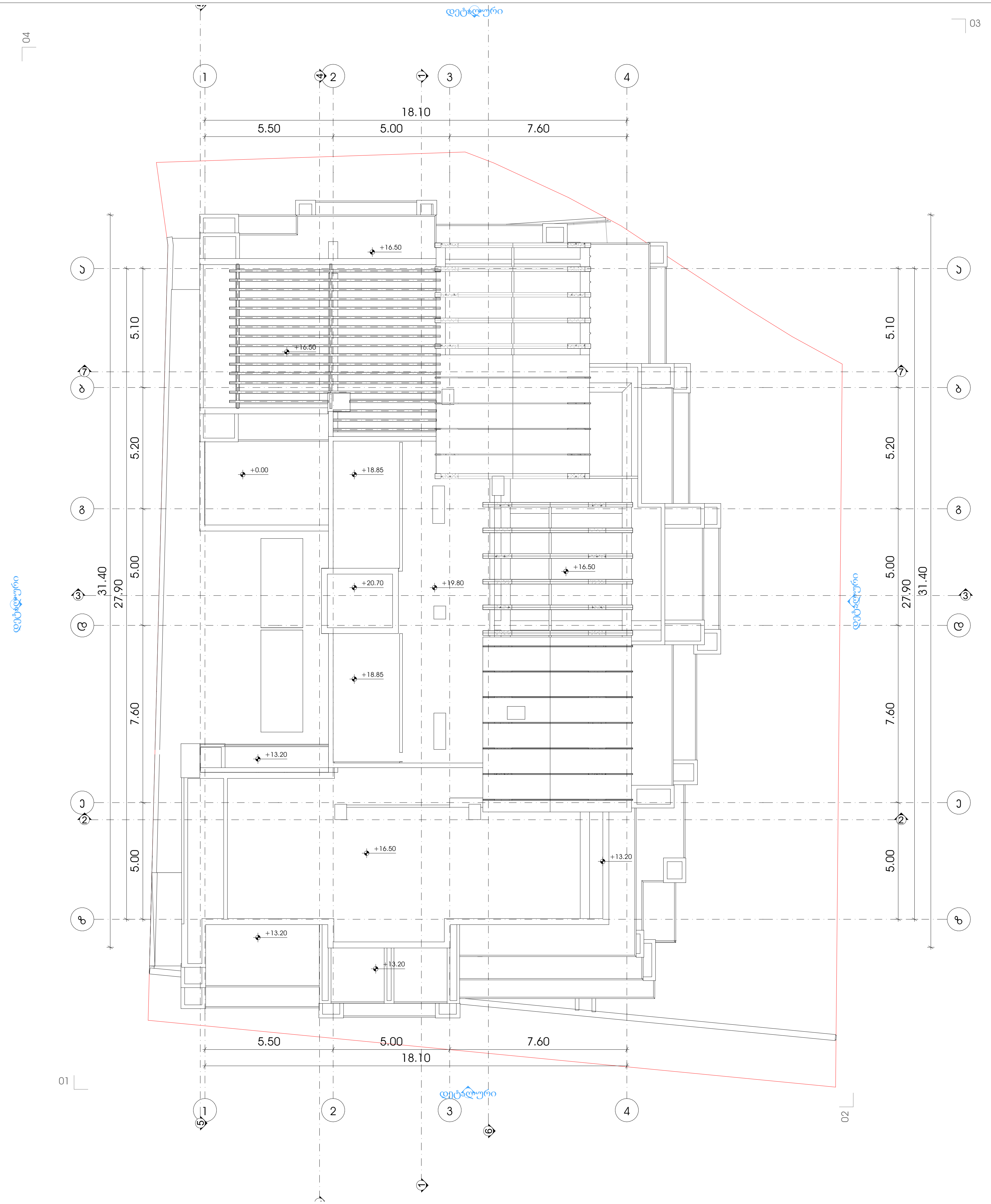

METRIC

პროექტი

მრავალბინიანი საცხოვრებელი სახლი

პროექტის მისამართი

ქალაქი თბილისი,
ქუჩა ჯიქია , N 9
ს/კ: 01.14.05.005.121

დამკვეთი

ბექარ ურუშაძე ს/კ: 01010014276

პრ. მთავარი არქიტექტორი

ბ. ურუშაძე (მთვ.არქიტექტორი)

გ. სარიშვილი (თანა ავტორი)

გადახურვის გეგმა +9.90 ნიშნულზე

A3 ფორმატი

კიბის უჯრედის განიავების კვანძი

ღიობის ფართობი 3.00 კვ.მ.

-3.30 ნიშნულზე კიბის უჯრედის განიავება ხდება ბაქნის სიმაღლეზე არებული ღიობით

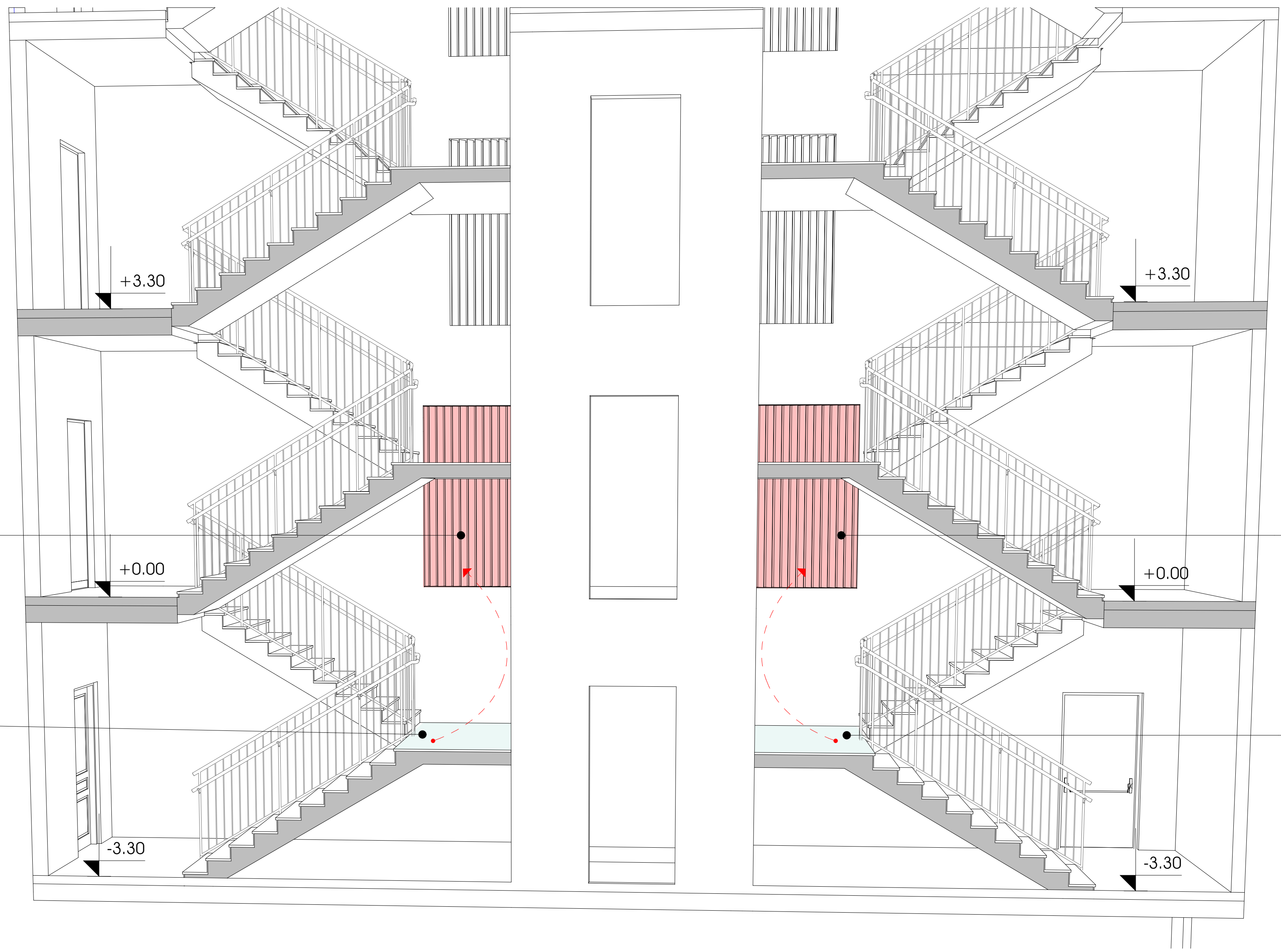

ღიობის ფართობი 3.00 კვ.მ.

-3.30 ნიშნულზე კიბის უჯრედის განიავება ხდება ბაქნის სიმაღლეზე არებული ღიობით

METRIC

პროექტი

მრავალბინიანი საცხოვრებელი სახლი

პროექტის მისამართი

ქალაქი თბილისი,
ქუჩა ჯიქია , N 9
ს/კ: 01.14.05.005.121

დამკვეთი

ბექარ ურუშაძე ს/კ: 01010014276

პრ.მთავარი არქიტექტორი

ა. ურუშაძე (მთ.არქიტექტორი)

გ. სარიშვილი (თანა ავტორი)

A3 ფორმატი