სიტუაციური გეგმა

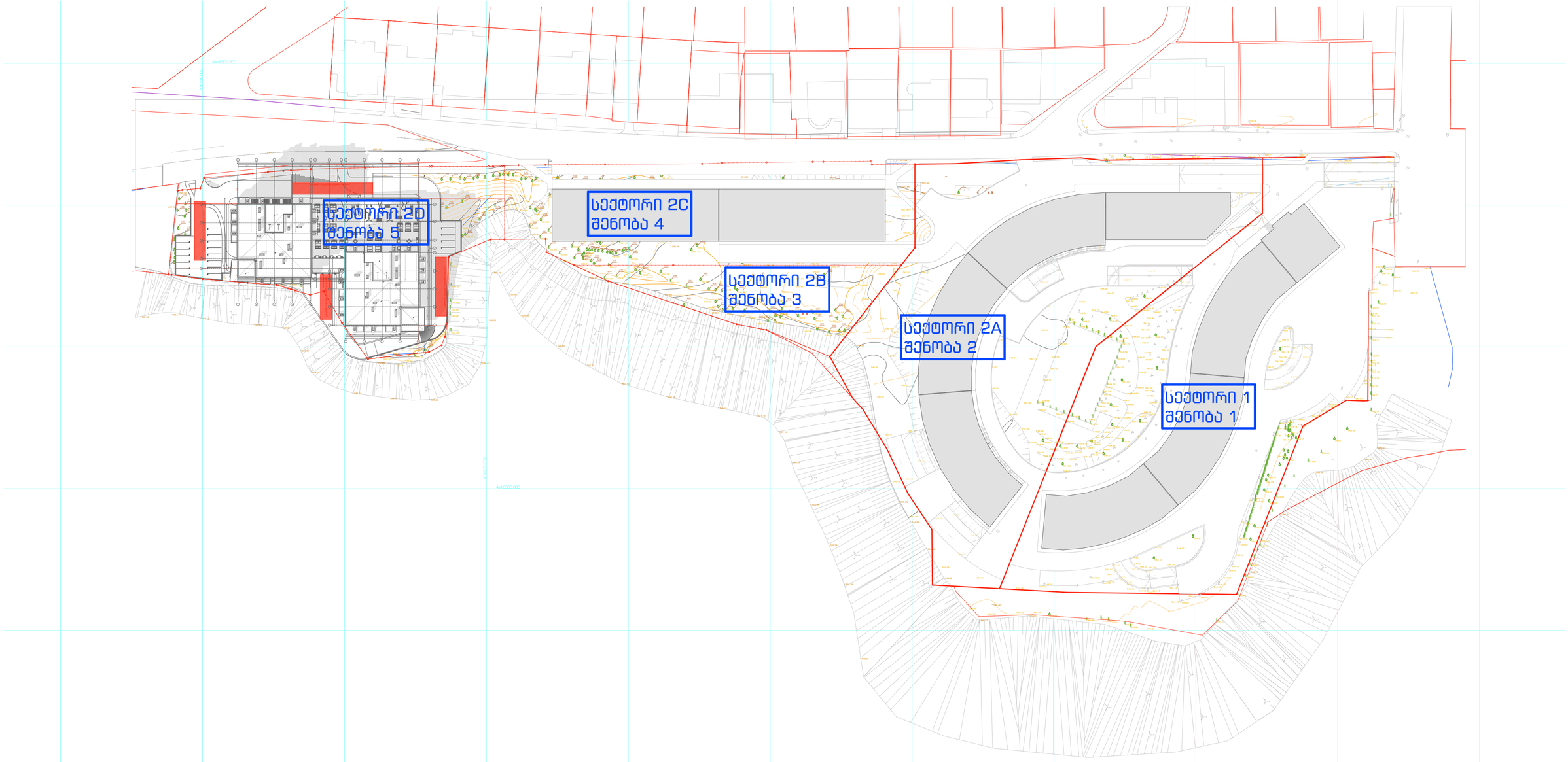

URBANICA

პროექტის სახელწოდება	ექსპლიკაცია და პირობითი აღნიშვნები
ქ. თბილისი, უნივერსიტეტის ქუჩა 5-თან მდებარე არსებული მიწის ნაკვეთზე (01.14.06.006.085) მრავალბინიანი საცხოვრებელი შენობის პროექტი	

მასშტაბი	1:1000
თარიღი	15/05/2023
სტადია	პროექტის შეთანხმება
გვერდი	

თანამდებობა	გვარი	ხელმოწერა
დირექტორი	ი. გურღულია	
პროექტის ავტორი	დ. მატახარია	

მიწის ნაკვეთის გეგმა

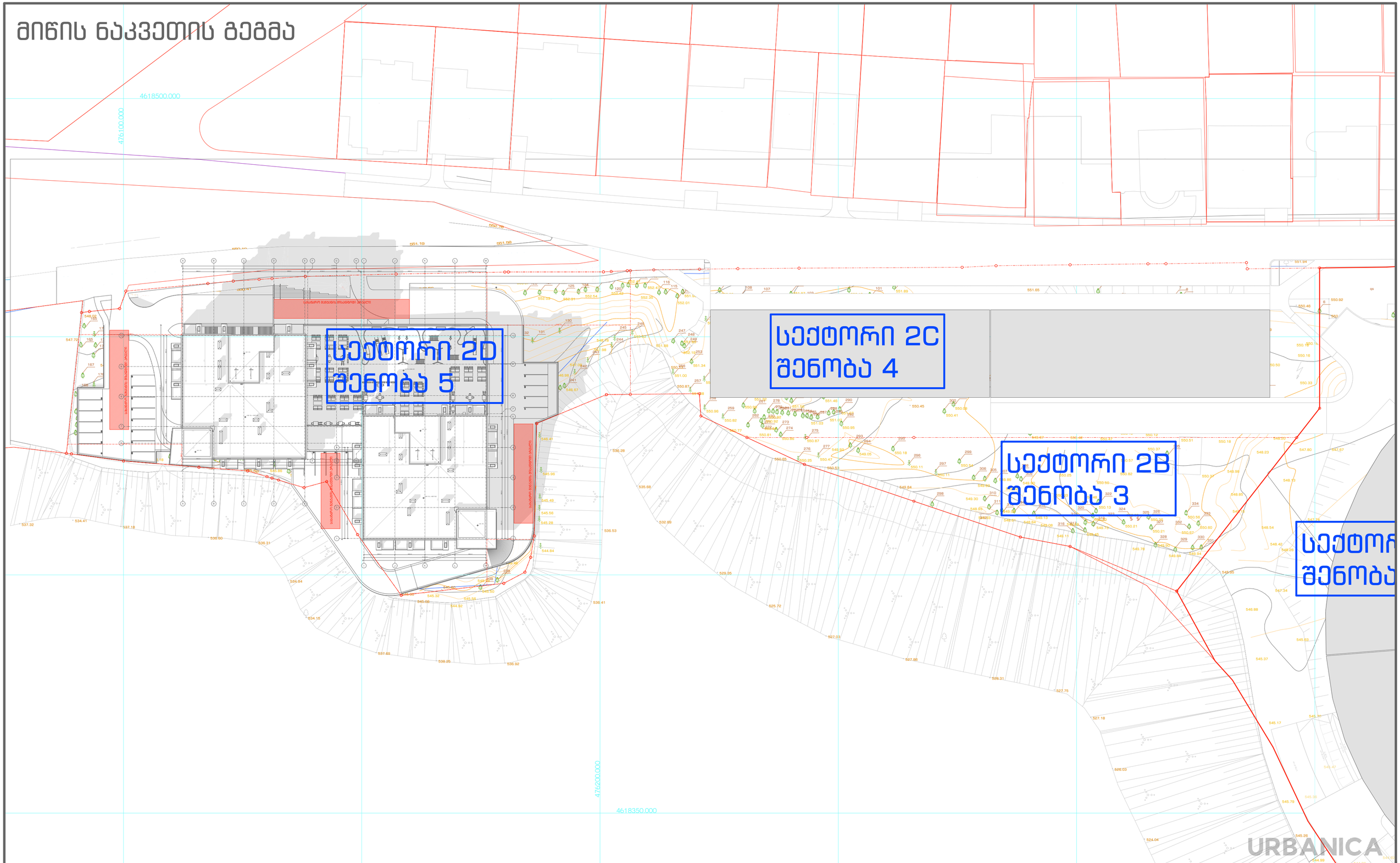

პროექტის სახელწოდება	ექსპლიკაცია და პირობითი აღნიშვნები	მასშტაბი	1:500	თანამდებობა	გვარი	ხელმოწერა
ქ. თბილისი, უნივერსიტეტის ქუჩა 5-თან მდებარე არსებული მიწის ნაკვეთზე (01.14.06.006.085) მრავალბინიანი საცხოვრებელი შენობის პროექტი		თარიღი	15/05/2023	დირექტორი	ი. მურღულია	
		სტადია	პროექტის შეთანხმება	პროექტის ავტორი	დ. მატახარია	
		გვერდი				

URBANICA

გენგეგმა სახურავის დონეზე

სექტორი 2D
მენობა 5

სახანძრო მანქანის მისადგომი არეალი

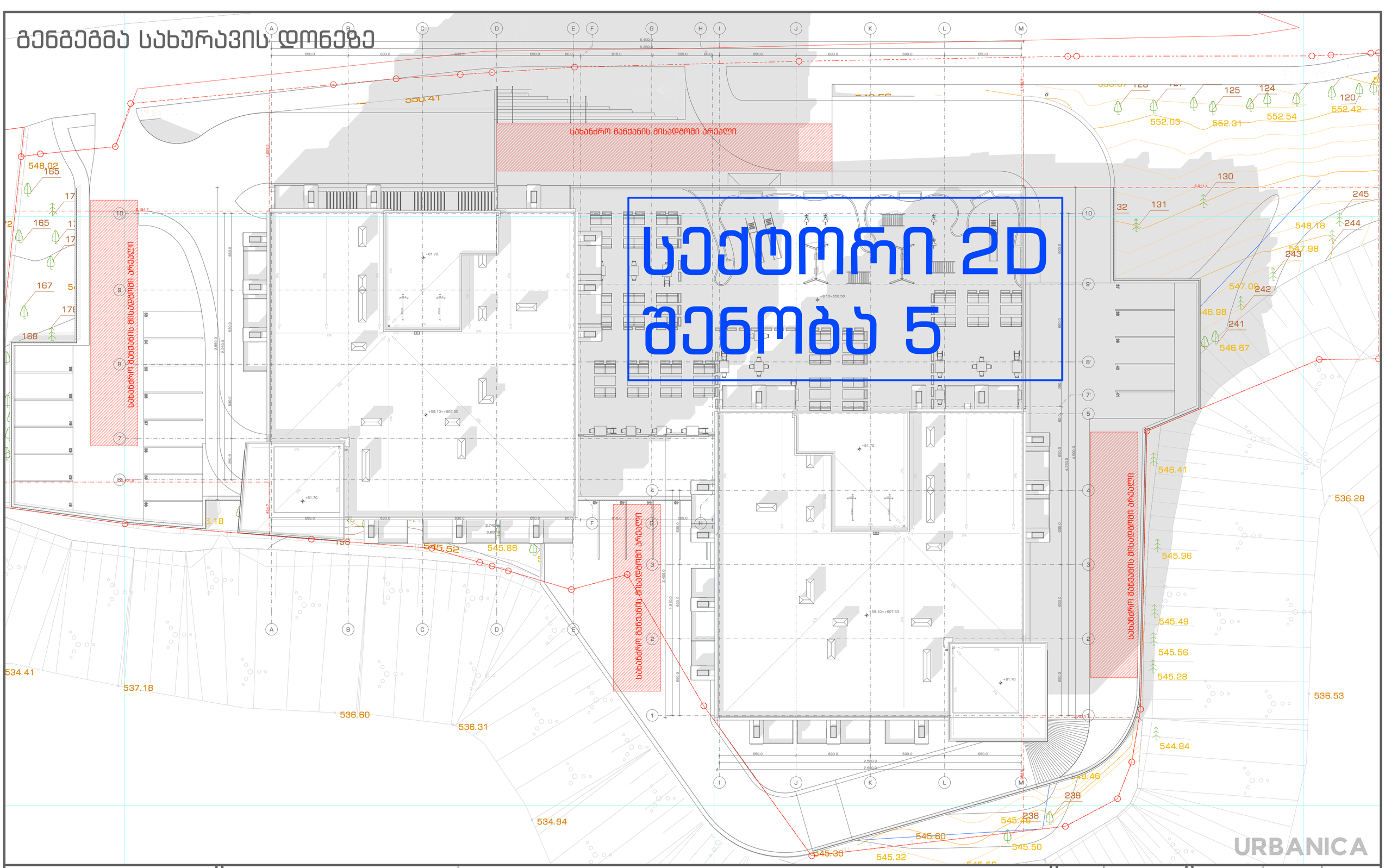

URBANICA

პროექტის სახელწოდება	ექსპლიკაცია და პირობითი აღნიშვნები
ქ. თბილისი, უნივერსიტეტის ქუჩა 5-თან მდებარე არსებული მიწის ნაკვეთზე (01.14.06.006.085) მრავალბინიანი საცხოვრებელი შენობის პროექტი	

მასშტაბი	1:200
თარიღი	15/05/2023
სტადია	პროექტის შეთანხმება
გვერდი	

თანამდებობა	გვარი	ხელმოწერა
დირექტორი	ი. გურულია	
პროექტის ავტორი	დ. მატახარია	

URBANICA


მდებარეობის სიტუაციური სქემა
ს/კ. 01.14.06.006.084, ს/კ. 01.14.06.006.085, და ს/კ. 01.14.06.006.079
N
შენიშვნა: ტოპოგრაფიული ნახაზის ზუსტი საზღვრები დაზუსტდება რეგისტრირებული მიწათსარგებლობის მონაცემების საფუძველზე
ვიწროლიანდაგიანი რკინიგზა
ელ. ბოძი
ელ. ბოძი ანძით
ელ. ბოძი ტრანსფორმატორით
ელ. ბოძი ანძა
ელ. ბოძი ანძა ტრანსფორმატორით
ელ. ბოძი ანძა ტრანსფორმატორით
ელ. ბოძი ანძა ტრანსფორმატორით