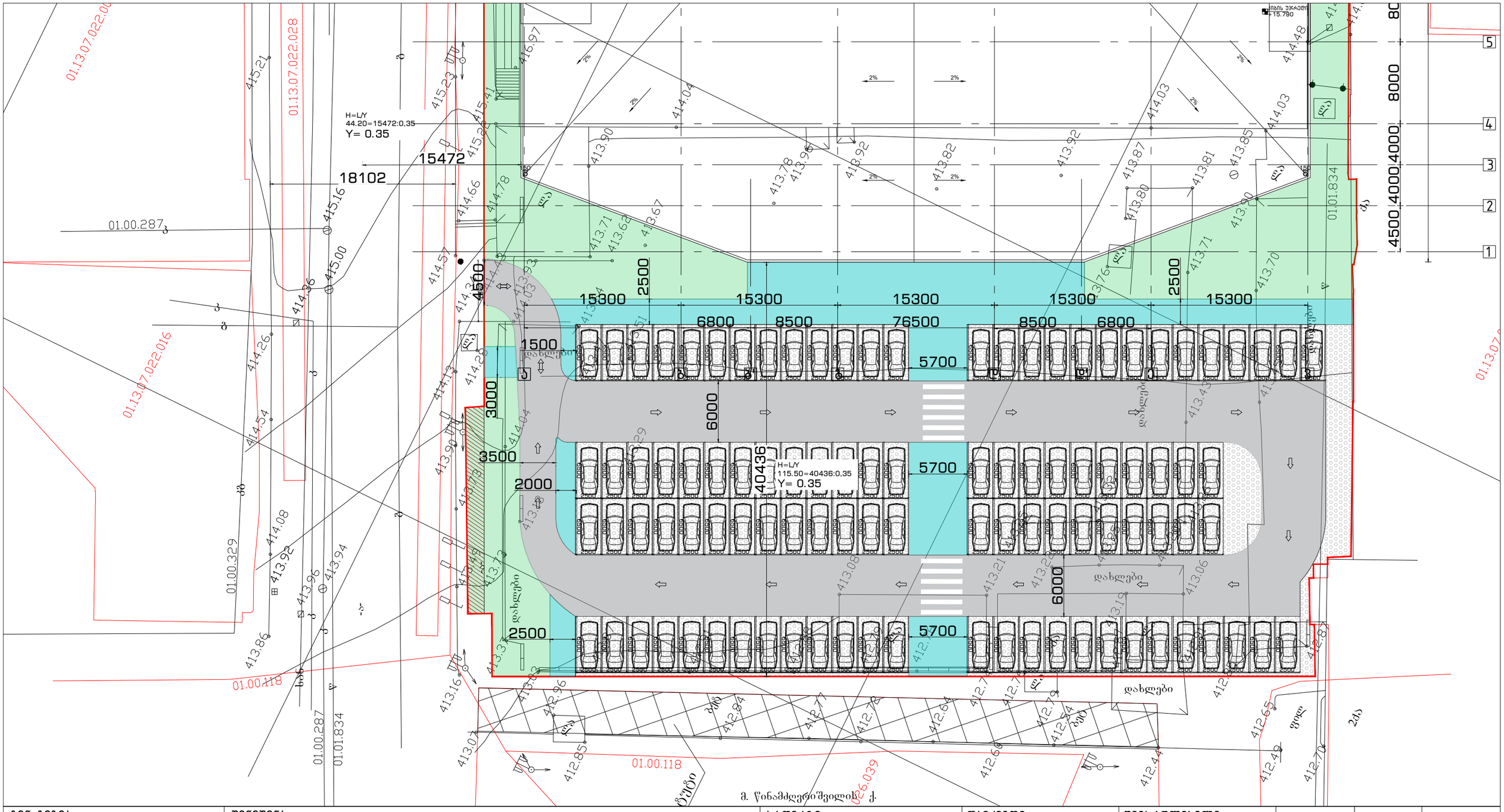

გენ-გეგმა	შენიშვნა:	პროექტი:	დამკვეთი:	შემსრულებელი:	თანამდებობა	გვარი	ხელმოწერა	
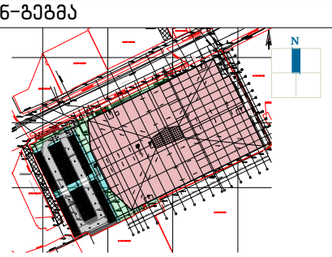	მიწის ნაკვეთის ფართობი – 13917 მ² ბანაშენიანების კოეფიციენტის საანგარიშო ფართობი – 8940.9 მ²; კ1 = 0.6 ბანაშენიანების ინტენსივობის კოეფიციენტის საანგარიშო ფართობი – 17994.5 მ²; კ2 = 1.3 გამწვანების კოეფიციენტის საანგარიშო ფართობი – 2783.4 მ²; კ3 = 0.2	სავაჭრო ცენტრი	შპს "თბილისი მოლი"	შპს "გურგენიძე არქიტექტურა" GURGENIDZE ა რ ქ ი ტ ე ქ ტ უ რ ა architecture ს/კ 405317697	დირექტორი	ლ.გურგენიძე		
		ნახაზი:			არქიტექტორი:	გ.გურგენიძე		
		სიმაღლის განსაზღვრის სქემა			არქიტექტორი:	ლ.გურგენიძე		
					არქიტექტორი:	თ.ჩხაიძე		
					სტადია	ფორმ.	თარიღი	მასშტ.	ფურც.
					შ.პ.	A-3	14.02.22	1:100	A-200

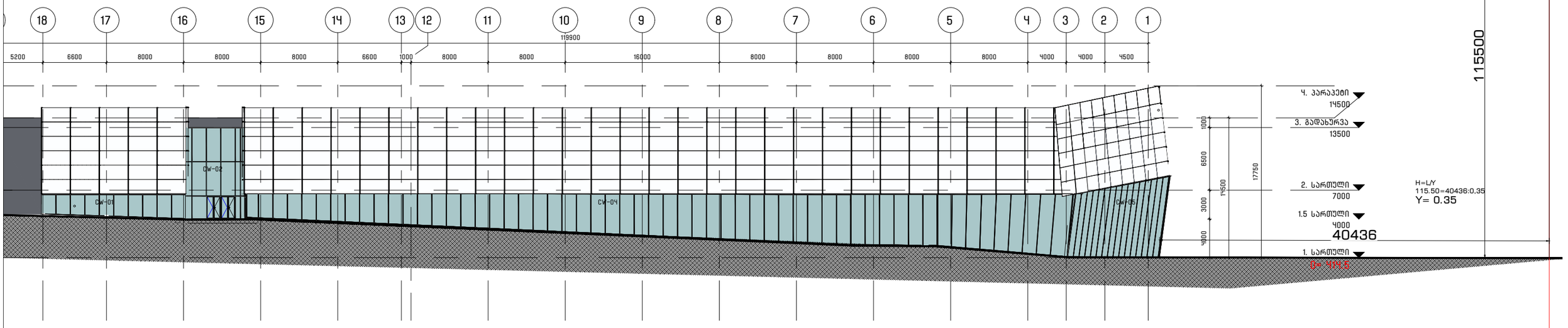

გენ-გეგმა	შენიშვნა:	პროექტი:	დამკვეთი:	შემსრულებელი:	თანამდებობა	გვარი	ხელმოწერა		
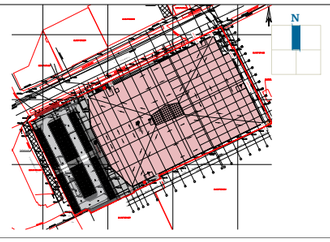	მიწის ნაკვეთის ფართობი – 13917 მ^2 განაშენიანების კოეფიციენტის საანგარიშო ფართობი – 8940.9 მ^2; კ1 = 0.6 განაშენიანების ინტენსივობის კოეფიციენტის საანგარიშო ფართობი – 17994.5 მ^2; კ2 = 1.3 გამწვანების კოეფიციენტის საანგარიშო ფართობი – 2783.4 მ^2; კ3 = 0.2	სავაჭრო ცენტრი ნახაზი: სიმაღლის განსაზღვრის სქემა	შპს "თბილისი მოლი"	შპს "გურგენიძე არქიტექტურა" GURGENIDZE არქიტექტურა architecture ს/კ 405317697	დირექტორი არქიტექტორი: არქიტექტორი: არქიტექტორი:	ლ.გურგენიძე გ.გურგენიძე ლ.გურგენიძე თ.ჩხაიძე			
					სტადია	ფორმ.	თარიღი	მასშტ.	ფურც.
					შ.პ.	A-3	14.02.22	1:100	A-200

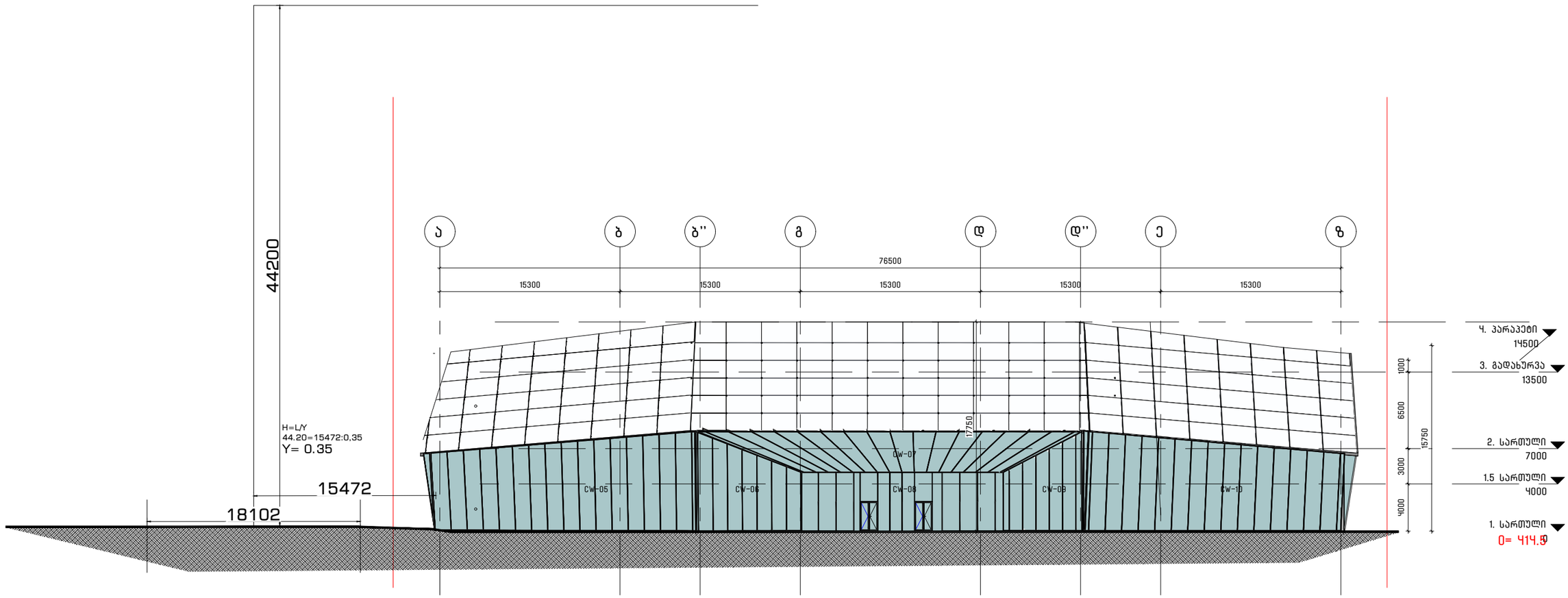

გენ-გეგმა	შენიშვნა:	პროექტი:	დამკვეთი:	შემსრულებელი:	თანამდებობა	გვარი	ხელმოწერა
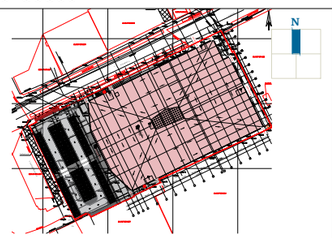	მიწის ნაკვეთის ფართობი – 13917 მ^2 განაშენიანების კოეფიციენტის საანგარიშო ფართობი – 8940.9 მ^2; კ1 = 0.6 განაშენიანების ინტენსივობის კოეფიციენტის საანგარიშო ფართობი – 17994.5 მ^2; კ2 = 1.3 გამწვანების კოეფიციენტის საანგარიშო ფართობი – 2783.4 მ^2; კ3 = 0.2	სავაჭრო ცენტრი ნახაზი: სიმაღლის განსაზღვრის სქემა	შპს "თბილისი მოლი"	შპს "გურგენიძე არქიტექტურა" GURGENIDZE არქიტექტურა architecture ს/კ 405317697	დირექტორი არქიტექტორი: არქიტექტორი: არქიტექტორი:	ლ.გურგენიძე გ.გურგენიძე ლ.გურგენიძე თ.ჩხაიძე	

სტადია	ფორმ.	თარიღი	მასშტ.	ფურც.
შ.პ.	A-3	14.02.22	1:100	A-200