წერილის ნომერი: **18-01220551694**
თარიღი: **24/02/2022**
პინი: **9724**

ადრესატი: ქალაქ თბილისის მუნიციპალიტეტის სსიპ ქალაქ თბილისის მუნიციპალიტეტის არქიტექტურის სამსახური
მისამართი: შარტავას 7

გადაამოწმეთ: **document.municipal.gov.ge**

ზოგადი ინფორმაცია	
წერილის ნომერი:	N 60-01220463026
წერილის თარიღი:	15 თებერვალი, 2022
განმცხადებელი:	კობა მოდრეკილაძე
განაცხადის N	AR1875287
მისამართი	ქ. თბილისი, დიღმის სასწ. საცდელი მეურნეობა
საკადასტრო კოდ(ებ)ი:	01.72.14.009.510
ფუნქციური დანიშნულება; კლასი:	მრავალბინიანი საცხოვრებელი სახლი; IV კლასი
ნომენკლატურა/მოთხოვნის შინაარსი:	გამწვანების პროექტის შეთანხმება
მიწის ნაკვეთის სამშენებლოდ გამოყენების პირობები/ გრგ	დოკუმენტის №505 თარიღი: 19 ოქტომბერი, 2021
არსებული შეზღუდვები	--------
ფართობ(ებ)ი:	15707
მიწის ნაკვეთის მესაკუთრე(ები)	შპს ,,დიღმის ველი“
არსებული ფუნქციური ზონა(ები):	საცხოვრებელი ზონა 5 (სზ-5) სატრანსპორტო ზონა 1 (ტზ-1) გამწვანებული ტერიტორიები (შიდა ურბანული გამწვანება)
წარმოდგენილი დოკუმენტაცია	გამწვანების პროექტი
დასკვნა: შუალედური (სარვეზი)	

საკითხის აღწერა

მოთხოვნილია გამწვანების პროექტთან დაკავშირებით სამსახურის პოზიციის დაფიქსირება

სამართლებრივი დასაბუთება

სამსახურმა იხელმძღვანელა შემდეგი სამართლებრივი საფუძვლებით: საქართველოს ორგანული კანონის ,,ადგილობრივი თვითმმართველობის კოდექსის“ მე-16 მუხლის მე-2 ნაწილის ,,გ“ ქვეპუნქტი; საქართველოს ზოგადი ადმინისტრაციული კოდექსის 83-ე მუხლის მე-2 ნაწილი; საქართველოს კანონის ,,საქართველოს სივრცის დაგეგმარების, არქიტექტურული და სამშენებლო საქმიანობის კოდექსის“ 108-ე მუხლი; საქართველოს კანონის ,,ქალაქ თბილისის საზღვრებში და მიმდებარე ტერიტორიაზე არსებული მწვანე ნარგავებისა და სახელმწიფო ტყის განსაკუთრებული დაცვის შესახებ“ მე-7 მუხლის მე-5 პუნქტი; საქართველოს მთავრობის 2019 წლის 31 მაისის დადგენილებით №255 დამტკიცებული „მშენებლობის ნებართვის გაცემისა და შენობა-ნაგებობის ექსპლუატაციაში მიღების წესისა და პირობების შესახებ“ (შემდგომში მოხსენებული, როგორც ,,დადგენილება“) მე-3 მუხლის მე-2 პუნქტის „ო“ ქვეპუნქტი; დადგენილების მე-13 მუხლის პირველი პუნქტის ,,ო“ ქვეპუნქტი; დადგენილების მე-19 მუხლის მე-5 პუნქტის „ა“, ,,ბ“ „გ“, „დ“, „ე“, „ვ“, „ზ“ ქვეპუნქტები; ქ. თბილისის მუნიციპალიტეტის საკრებულოს 2014 წლის 12 დეკემბრის №17-55 დადგენილებით დამტკიცებული ,,ქ. თბილისის მუნიციპალიტეტის ტერიტორიაზე მწვანე ნარგავების დაცვის, მოვლისა და აღდგენის წესის“ 25-ე მუხლის მე-5 პუნქტი; ქალაქ თბილისის მუნიციპალიტეტის საკრებულოს 2018 წლის 16 იანვრის დადგენილებით №10-11 დამტკიცებული ,,ქალაქ თბილისის მუნიციპალიტეტის მერიის გარემოს დაცვის საქალაქო სამსახურის დებულების“ მე-5 მუხლის მე-3 პუნქტი; ქ. თბილისის მუნიციპალიტეტის მთავრობის 2018 წლის 8 თებერვლის N05.14.147 განკარგულებით დამტკიცებული პრიორიტეტული ხეების სია.

სამსახურის პოზიცია:

ტერიტორიის მთლიანი ფართობიდან **(15707კვ)** გამომდინარე, **კ3** გამწვანების კოეფიციენტის საანგარიშო ფართობი გრგ-ს ფარგლებში დადგენილია **4817 კვ. მეტრი. შესაბამისად, ტერიტორიაზე არსებული (რომელშიც არ ითვლება ხმობადი, ზეხმელი, გადაბერებული, ფაუტი და ხილ-კენკროვანი მცენარეები) 1 ძირი გადასარგავი #81 თუთა და დასარგავად შემოთავაზებული 69 ძირი ირმის რქა, 70 ძირი ოლეანდრა, 11 ძირი ნანა ტუია, 49 ძირი ჩვ. იფანი, 27 ძირი ქართული ნეკერჩხალი, 7 ძირი ჰიმალაის კედარი და 6 ძირი კავკასიური ცაცხვი ვერ ითვისებს გამწვანების კოეფიციენტის საანგარიშო ფართობს.**

დაინტერესებულმა პირმა გამწვანების პროექტში მცენარეების რაოდენობა უნდა განსაზღვროს შემდეგი პროპორციით -**20-25 კვ. მეტრი** 1 ძირი დიდი ვარჯის მქონე ხისთვის. ხოლო 1 ძირი მცირე ზომის ვარჯის მქონე ხისთვის **10-12 კვ.მ.**

ფოთლოვანის დარგვის შემთხვევაში ნერგის სიმაღლე უნდა იყოს არანაკლებ 3.5 მეტრი, ხოლო, წიწვოვანის შემთხვევაში-არანაკლებ 3 მეტრი (ნერგის გარშემოწერილობა არანაკლებ - 20 სანტიმეტრი).

დასარგავი მცენარის სახეობა უნდა შეირჩეს, პრიორიტეტული ხეების სიიდან.

აქვე მოგახსენებთ, რომ გამწვანების პროექტში დასაკორექტირებელია მიწის ნაკვეთის ფართობი და კ3 კოეფიციენტის ფართობი.

ზემოაღნიშნულიდან გამომდინარე, სამსახური გამწვანების პროექტს შეითანხმებს მითითებული ხარვეზის გამოსწორების შემდეგ.

ინდივიდუალური ადმინისტრაციულ-სამართლებრივი აქტის გასაჩივრება

წინამდებარე ინდივიდუალური ადმინისტრაციულ-სამართლებრივი აქტი შესაძლოა გასაჩივრდეს ქ. თბილისის მუნიციპალიტეტის მერთან (ქალაქი თბილისი, ჟ. შარტავას ქუჩა N7), დაინტერესებული მხარის მიერ მისი ოფიციალური წესით გაცნობის დღიდან ერთი თვის ვადაში.

პატივისცემით,

გიგა გიგაშვილი

პირველადი სტრუქტურული ერთეულის ხელმძღვანელი
(საქალაქო სამსახურის უფროსი)

გამოყენებულია კვალიფიციური
ელექტრონული ხელმოწერა/
ელექტრონული შტამპი



2022

დენდროლოგიური პროექტი

ქ.თბილისი.დიღმის სასწავლო საცდელი
მეურნეობა ნაკვეთები:

ს.კ 01.72.14.009.687

პროექტის ავტორი
არქიტექტორი გვანცა ზაქარიაშვილი



შპს „ნიუ პოინტ“
საქართველო, თბილისი, მგალობლიშვილის ქ. 3,
ოფისი №3 ს/ნ 404883943

www.newmax.ge info@point.ge
mob / cell phone: +995 557 70 44 33

LTD "NEW POINT"
N3 Office , 3 Mgaloblishvili str,
Tbilisi, Georgia. ID 404883943

NEW POINT

შპს „ნიუ პოინტ“

საქართველო, თბილისი, მგალობლიშვილის ქ.№03;
ტელ: (+995 32) 2945808 მობ: (+995) 557 704433;
www. newpoint.ge

LTD "NEW POINT"

03 mgaloblishvili street, Tbilisi, Georgia,
tel: (+995 32) 2945808; cell phone: (+995) 557 704433
info@newpoint.ge

გამწვანების პროექტი

საკადასტრო კოდი: 01.72.14.009.687 (გამიჯვნის შემდეგ მინიჭებული საკადასტრო კოდი (ძველი კოდი 01.72.14.009.510)

მისამართი: ქ. თბილისი ,ქ.თბილისი.დიღმის სასწავლო საცდელი მეურნეობა

ფართობი: 11265 კვ.მ (გამიჯვნის შემდეგ დადგენილი დაზუსტებული ფართობი)

ნაკვეთის დანიშნულება :არასასოფლო,სამეურნეო

დამკვეთი: შპს „დიღმის ველი“ ს/კ 405246149

განმარტებითი ბარათი:

დასარგავი მცენარეებით ათვისებული ფართობი 3351 მ^2

პროექტით გათვალისწინებული გამწვანების ფართობი:მოსათესი ბალახით ათვისებული ფართობი 3858.1 კვ.მ, დასარგავი ხე მცენარეებით ათვისებული ფართობი 3351 მ2
(ირმის რქა 75 ცალიX6=456 მ2; ოლეანდრა 80 ცალიX3=240 მ^2; ნანა ტუია 60 ცალიX3=180 მ^2 ჩვეულებრივი იფანი 56 ცალიX25=1400 მ^2 ქართული ნეკერჩხალი 30 ცალიX25=750 მ^2 ჭიმალაის ჯდარი 7 ცალიX25=175 მ^2; კავკასიური ცაცხვი 6 ცალიX25=150 მ^2)

შეირჩა შერეული ტიპის წიწვოვანი და ფოთლოვანი ხე მცენარეები, რადგანაც ქალაქის ეკოლოგიური მდგომარეობის გაუმჯობესებისთვის საჭიროა შერეული, მაღალპროდუქტიული ჯოროებების ჩამოყალიბება. ჯიშები შერჩეულია ქ.თბილისის მუნიციპალიტეტის ლანდშაფტისა და კლიმატისთვის შესაბამისი პრიორიტეტული სიიდან.

წარმოდგენილი დენდროლოგიური პროექტის შესაბამისად საპროექტო ტერიტორიაზე იგეგმება ძირი ხილკენკროვანი ნარგავის მოჭრა

№83 №84 (2 ცალი)

საპროექტო ტერიტორიაზე გადაირგვება 1 ძირი ხე მცენარე №81 (25 მ^2)

ადგილზე რჩება 3 ხილკენკროვანი და 21 ფოთლოვანი ხე მცენარე

ხილკენკროვანი

№68 №69 №85 (3 ცალი)

ფოთლოვანი

№60 №61 №62 №63 №64 №65 №66 №67 №70 №71 №72 №73 №74 №75 №76 №77 №78 №79 №80 №82 №86 №87 (21 ცალი)

გასათვალისწინებელია, რომ ასათვისებელი გამწვანების (კ 3) კოეფიციენტის ფართობის დაანგარიშებისას ტერიტორიაზე არსებული ხეების რაოდენობაში არ ითვლება ხილკენკროვანი, გადაბერებული, კუნძი და ასევე, ხეხმელი/ხმობადი ხეები.

გამწვანებული ტერიტორიების არეალში მდებარემწვანე ნარგავები ნარჩუნდება არსებული სახით

ყოველივე ზემოთ აღნიშნულიდან გამომდინარე ადგილზე დატოვებული და გადასარგავი ხე მცენარეები ითვისებს 25 მ^2.

ახლად დასარგავი ხე მცენარეები ითვისებს 3351 მ^2 ფართობს,3351+25=3376 მ ^{2}რაც ჯამურად აკმაყოფილებს გასამწვანებელ კოეფიციენტს და შეადგენს 3376/11265=0,3 მ^2.)

უნდა აღინიშნოს რომ მოხდა საკადასტრო ერთეულის გამიჯვნა, საპროექტო ტერისორიას მიენიჭა ახალი საკადასტრო კოდი 01.72.14.009.687 (ძველი კოდი 01.72.14.009.510) ფართობი 11265 კვადრატული მეტრი.

მწვანე ხე ნარგავებით ათვისებული გამწვანების (კ-3) კოეფიციენტის ფართობი შეადგენს 3376 მ^2 3376/11240=0,3

გამწვანების პროექტის დოკუმენტაცია:

1. გენგეგმა -101
2. დენდროგეგმა -102
3. ნარგავების დახასიათება - დენდრო კლასიფიკაცია -103
4. რენდერი - სხვადასხვა რაკურსით -104

გამწვანების პროექტის შესრულების ხანგრძლივობა : -60- სამუშაო დღე
გაშენებული მწვანე ნარგავების მოვლის ხანგრძლივობა ითვალისწინებს არანაკლებ 3 - წელს -
მოვლა-პატრონობაზე პასუხისმგებელი პირი: შპს "დიღმის ველი" ს/კ 405246149

პროექტის ავტორი: გვანცა ზაქარიაშვილი (პ/ნ: 24001047800)

დირექტორი: გ. კირკიტაძე

12/03/2022 წ.

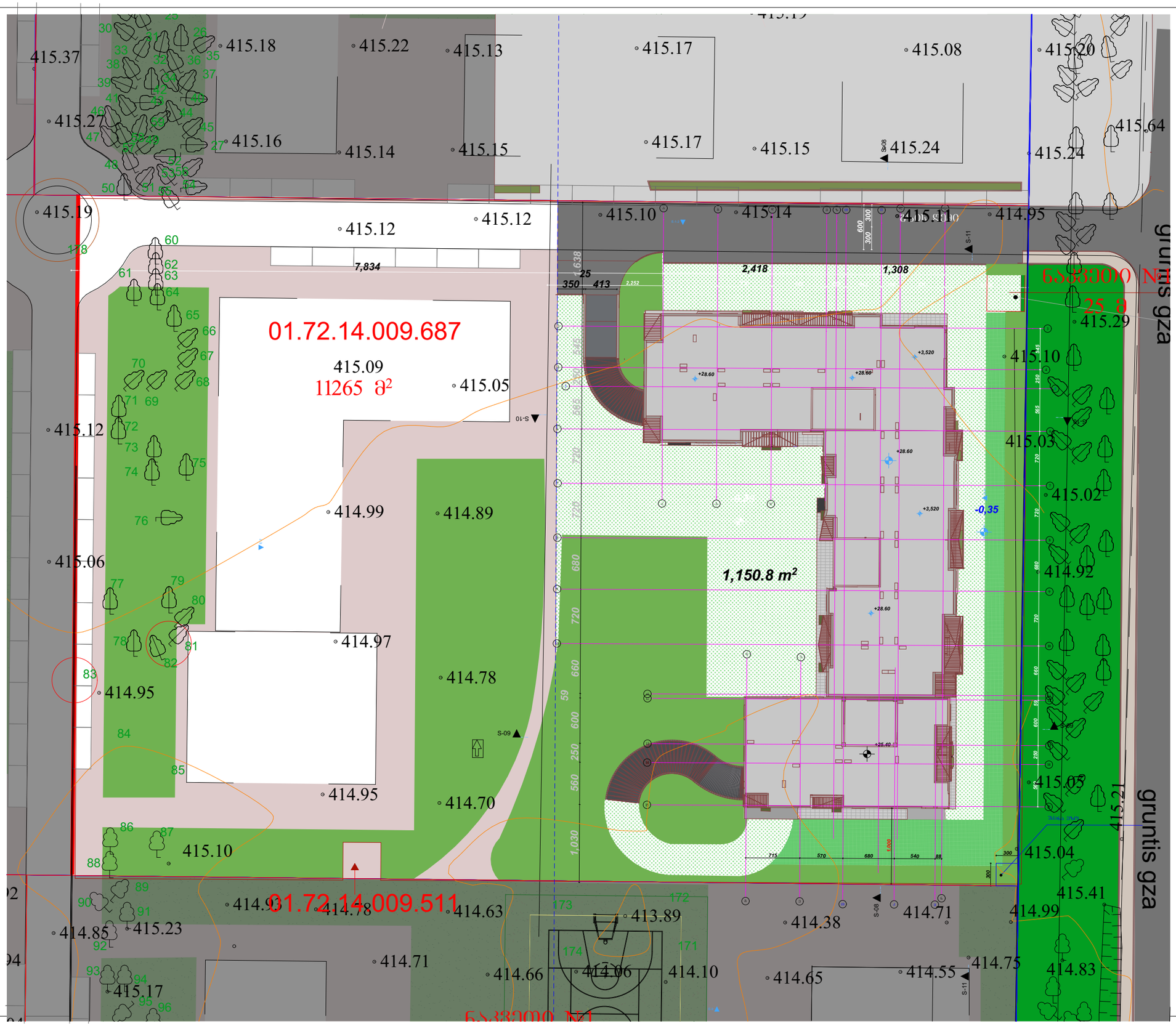

NEW POINT

საქართველო, თბილისი, მგალობლიშვილის ქ. 3,
ოფისი №3 ს/ნ 404883943

www.newmax.ge info@point.ge
mob / cell phone: +995 557 70 44 33

ობიექტის მისამართი	ქ.თბილისი.დიღმის სასწავლო სასდელი მეურნეობა ნაკვეთები: ს.კ 01.72.14.009.672
ნახაზის დასახელება	ბენერალური გეგმა
დამკვეთი	შპს „დიღმის ველი" ს/ნ 405246149

დირექტორი		გ. კირკიტაძე
არქიტექტორი		გ. ზაქარიაშვილი
მასშტაბი	1:500	ფურცელი A-101
თარიღი	12.03.2022	

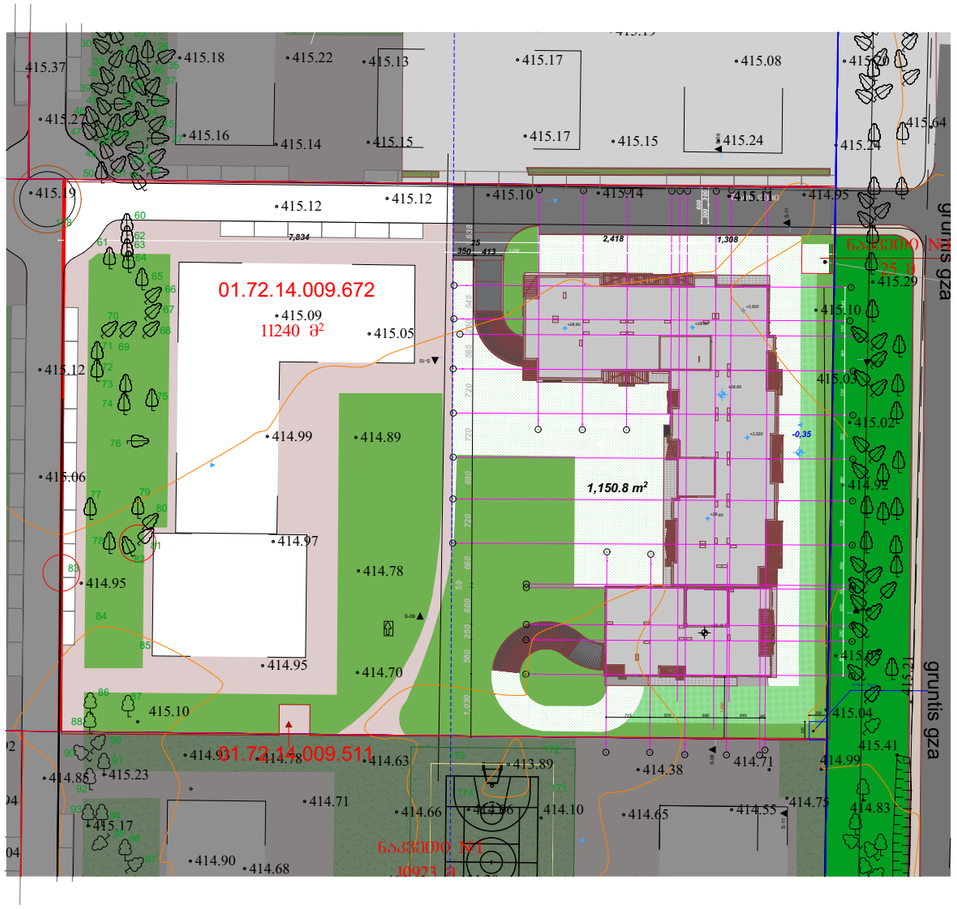

51	კანადური ვერხვი - Populus deltoides;	54.3	გადაბერებული	
52	კანადური ვერხვი - Populus deltoides;	61.8	ფაუტი	ქარტეხილი
53	კანადური ვერხვი -Populus deltoides;	65.2	გადაბერებული	
54	კანადური ვერხვი - Populus deltoides;	56.1	გადაბერებული	
55	კანადური ვერხვი - Populus deltoides;	44.5	გადაბერებული	
56	კანადური ვერხვი -Populus deltoides;	40.6	გადაბერებული	
57	კანადური ვერხვი - Populus deltoides;	525	გადაბერებული	
58	კანადური ვერხვი - Populus deltoides;	80.8	გადაბერებული	
59	კანადური ვერხვი - Populus deltoides;	68.7	გადაბერებული	
60	კანადური ვერხვი - Populus deltoides;	59.3	გადაბერებული	ქარტეხილი
61	კანადური ვერხვი - Populus deltoides;	57.6	გადაბერებული	
62	კანადური ვერხვი - Populus deltoides;	77	გადაბერებული	
63	კანადური ვერხვი - Populus deltoides;	55.7	გადაბერებული	
64	კანადური ვერხვი - Populus deltoides;	56.1	გადაბერებული	
65	კანადური ვერხვი - Populus deltoids;	101	გადაბერებული	
66	კანადური ვერხვი - Populus deltoides;	54.6	გადაბერებული	ქარტეხილი
67	კანადური ვერხვი - Populus deltoides;	57.6	გადაბერებული	
68	გარგარი Prunus Armeniaca;	1-4	ჯანსაღი	ხილკენკროვანი, ძოვებით დაზიანებული;
69	გარგარი Prunus Armeniaca;	1-4	ჯანსაღი	ხილკენკროვანი, ძოვებით დაზიანებული;
70	თუთა Morus	1-4	ხმობადი	ამონაყრიანი
71	კანადური ვერხვი - Populus deltoides;	53.5	ზეხმელი	ქარქცეული
72	კანადური ვერხვი - Populus deltoides;	53.5	ფაუტი	ქარტეხილი
73	კანადური ვერხვი - Populus deltoides;	55	ფაუტი	
74	კანადური ვერხვი - Populus deltoides;	51.5	გადაბერებული	ქარტეხილი
75	კანადური ვერხვი - Populus deltoides;	55.1	გადაბერებული	
76	კანადური ვერხვი - Populus deltoides;	48.2	გადაბერებული	
77	კანადური ვერხვი - Populus deltoides;	56.3	გადაბერებული	ქარქცეული
78	კანადური ვერხვი - Populus deltoides;	54.6	გადაბერებული	
79	კანადური ვერხვი - Populus deltoides;	63.7	გადაბერებული	
80	კანადური ვერხვი - Populus deltoides;	47	გადაბერებული	
81	თუთა Morus	4	ჯანსაღი	ექვემდებარება გადარგვას;
82	კანადური ვერხვი - Populus deltoides;	125	გადაბერებული	ქარტეხილი
83	ფშატი-Eleagnus ssp;	1-4	ჯანსაღი	ხილკენკროვანი, ბუჩქი;
84	ფშატი-Eleagnus ssp;	1-4	ჯანსაღი	ხილკენკროვანი, ბუჩქი;
85	ტყემალი-Prunus ssp;	3.2	ჯანსაღი	ხილკენკროვანი
86	კანადური ვერხვი - Populus deltoides;	48.4	გადაბერებული	
87	კანადური ვერხვ0ი pulus deltoides;	61.5	ფაუტი	
88	კანადური ვერხვი - Populus deltoides;	43.5	ფაუტი	ქარტეხილი
89	კანადური ვერხვი - Populus deltoides;	41.2	გადაბერებული	
90	კანადური ვერხვი - Populus deltoides;	54.3	გადაბერებული	
91	კანადური ვერხვი - Populus deltoides;	44.8	გადაბერებული	
92	კანადური ვერხვი - Populus deltoids;	49.2	გადაბერებული	
93	კანადური ვერხვი - Populus deltoides;	39.4	გადაბერებული	
94	კანადური ვერხვი - Populus deltoides;	61.5	გადაბერებული	
95	კანადური ვერხვი - Populus deltoides;	66.5	გადაბერებული	
96	კანადური ვერხვი - Populus deltoides;	74	გადაბერებული	
97	კანადური ვერხვი - Populus deltoides;	70.5	გადაბერებული	
98	კანადური ვერხვი -Populus deltoides;	82.4	გადაბერებული	
99	კანადური ვერხვი - Populus deltoides;	40.3	ზეხმელი	
100	კანადური ვერხვი - Populus deltoides;	51.5	გადაბერებული	

NEW POINT

საქართველო, თბილისი, მგალობლიშვილის ქ. 3,
ოფისი №3 ს/ნ 404883943

www.newmax.ge info@point.ge
mob / cell phone: +995 557 70 44 33

ობიექტის მისამართი	ქ.თბილისი.დიღმის სასწავლო საცდელი მეურნეობა ნაკვეთები: ს.კ 01.72.14.009.687
ნახაზის დასახელება	დენდრო პრამა
დამკვეთი	შპს ,,დიღმის ველი" ს/ნ 405246149

დირექტორი		გ. კირკიტაძე
არქიტექტორი		გ. ზაქარიაშვილი
მასშტაბი	1:1000	ფურცელი A-102
თარიღი	12.03.2022	



გამწვანებით ათვისებული

-მოსათესი ბალახის საფარი, სასურველია არნაყლებ 3 კომპონენტიანი თესლი.
-festuca rubra rubra.
-lolium westrewoldicum.
-lolium perenne.

მოსაჭრელი ხე მცენარე

ხილკენკროვანი

№83 №84 (2 ცალი)

გადასარგავი ხე მცენარე

№81

ადგილზე რჩება

ხილკენკროვანი

№68 №69 №85 (3 ცალი)

ფოთლოვანი

№60 №61 №62 №63 №64 №65 №66 №67 №70 №71 №72 №73 №74 №75 №76 №77 №78 №79 №80 №82 (20 ცალი)

დასარგავი ხე მცენარე

ჯიშები შერჩეულია ქალაქ თბილისის მუნიციპალიტეტის ლანდშაფტისა და კლიმატისთვის შესაბამისი პრიორიტეტული სიიდან.

	კავკასიური ცაცხვი Tilia begoniifolia ღეროს დიამეტრი 15 სმ.დან სიმაღლე 3-5,5-მდე	6 ცალი
	ჰიმალაის კედარი Cedrus deodora ღეროს დიამეტრი 15 სმ.დან სიმაღლე 3-5,5-მდე	7 ცალი
	ჩვეულებრივი იფანი კომპაქტი Fraxinus excelsior ღეროს დიამეტრი 15 სმ.დან სიმაღლე 3-5,5-მდე	56 ცალი
	ქართული ნეკერჩალი Acer ibericum ღეროს დიამეტრი 15 სმ.დან სიმაღლე 3-5,5-მდე	30 ცალი
	ირმის რქა Lagerstremia indica ღეროს დიამეტრი 15 სმ.დან სიმაღლე 3-5,5-მდე	75 ცალი
	ოლეანდრა Nerium oleander ღეროს დიამეტრი 15 სმ.დან სიმაღლე 3-5,5-მდე	80 ცალი
	ნანა ტუია (Thuia onentails nana) ღეროს დიამეტრი 7 სმ-დან 70 სმ სიმაღლის-31 ცალი	60 ცალი

NEW POINT

საქართველო, თბილისი, მგალობლიშვილის ქ. 3, ოფისი №3 ს/ნ 404883943

www.newmax.ge info@point.ge
mob / cell phone: +995 557 70 44 33

ობიექტის მისამართი	ქ.თბილისი.დიღმის სასწავლო სასდელი მეურნეობა ნაკვეთები: ს.კ 01.72.14.009.687
ნახაზის დასახელება	დენდროკლასიფიკაცია
დამკვეთი	შპს „დიღმის ველი" ს/ნ 405246149

დირექტორი		გ. კირკიტაძე
არქიტექტორი		გ. ზაქარიაშვილი
მასშტაბი	1:1000	ფურცელი A-103
თარიღი	12.03.2022	





NEW POINT

საქართველო, თბილისი, მგალობლიშვილის ქ. 3,
ოფისი №3 ს/ნ 404883943

www.newmax.ge info@point.ge
mob / cell phone: +995 557 70 44 33

ობიექტის მისამართი	ქ.თბილისი.დიღმის სასწავლო სასცდელი მეურნეობა ნაკვეთები: ს.კ 01.72.14.009.687
ნახაზის დასახელება	დენდროგრამა
დამკვეთი	შპს ,,დიღმის ველი" ს/ნ 405246149

დირექტორი		გ. კირკიტაძე
არქიტექტორი		გ. ზაქარიაშვილი

მასშტაბი		ფურცელი	A-104
თარიღი	12.03.2022		

დენდროლოგიური პროექტის საინფორმაციო დაფა

მისამართი: ქ. თბილისი ,ქ.თბილისი.დიღმის სასწავლო საცდელი მეურნეობა

საკადასტრო კოდი: 01.72.14.009.687

დამკვეთი: შ.პ.ს დიღმის ველი ს/ნ 405246149

ნებართვის გამცემი ორგანო:ქალაქ თბილისის მერიის გარემოს დაცვის საქალაქო სამსახური

ტერიტორიის მთლიანი ფართობი: 11265 კვ.მ

პროექტით გათვალისწინებული გამწვანების ფართობი:მოსათესი ბალახით ათვისებული ფართობი 3493.3 კვ.მ, დასარგავი ხე მცენარეებით ათვისებული ფართობი 3351 მ2 (ირმის რქა 75 ცალიX6=456 მ2; ოლეანდრა 80 ცალიX3=240 მ^2; ნანა ტუია 60 ცალიX3=180 მ^2 ჩვეულებრივი იფანი 56 ცალიX25=1400 მ^2 ქართული ნეკერჩხალი 30 ცალიX25=750 მ^2 ჰიმალაის კედარი 7 ცალიX25=175 მ^2; კავკასიური ცაცხვი 6 ცალიX25=150 მ^2)

მოსაჭრელია 2 ძირი ხილკენკროვანი ხე მცენარე

გადასარგავი ხე მცენარე 1. ძირი

ადგილზე რჩება 23 ხე მცენარე. რომელთაგან ხილკენკროვანი-3 და ფოთლოვანი-20 ძირი

ყოველივე ზემოთ აღნიშნულიდან გამომდინარე ადგილზე დატოვებული და გადასარგავი ხე მცენარეები ითვისებს 25 მ^2.

ახლად დასარგავი ხე მცენარეები ითვისებს 3351 მ^2 ფართობს,3351+25=3376 მ ^{2}რაც ჯამურად ამყოფილებს გასამწვანებელ კოეფიციენტს და შეადგენს 3376/11265=0.3 მ^2.)

მწვანე ხე ნარგავებით ათვისებული გამწვანების (კ-3) კოეფიციენტის ფართობი შეადგენს 3376 მ^2 3376/11265=0.3







დენდროლოგიური შეთანხმების თარიღი: 2022წ.

დენდროლოგიური დასრულების თარიღი: 2025წ.

მოვლა-პატრონობის ხანგრძლივობა: 3 წელი.

მოვლა-პატრონობაზე პასუხისმგებელი პირი:შ.პ.ს "დიდმის ველი" ს/ნ 405246149