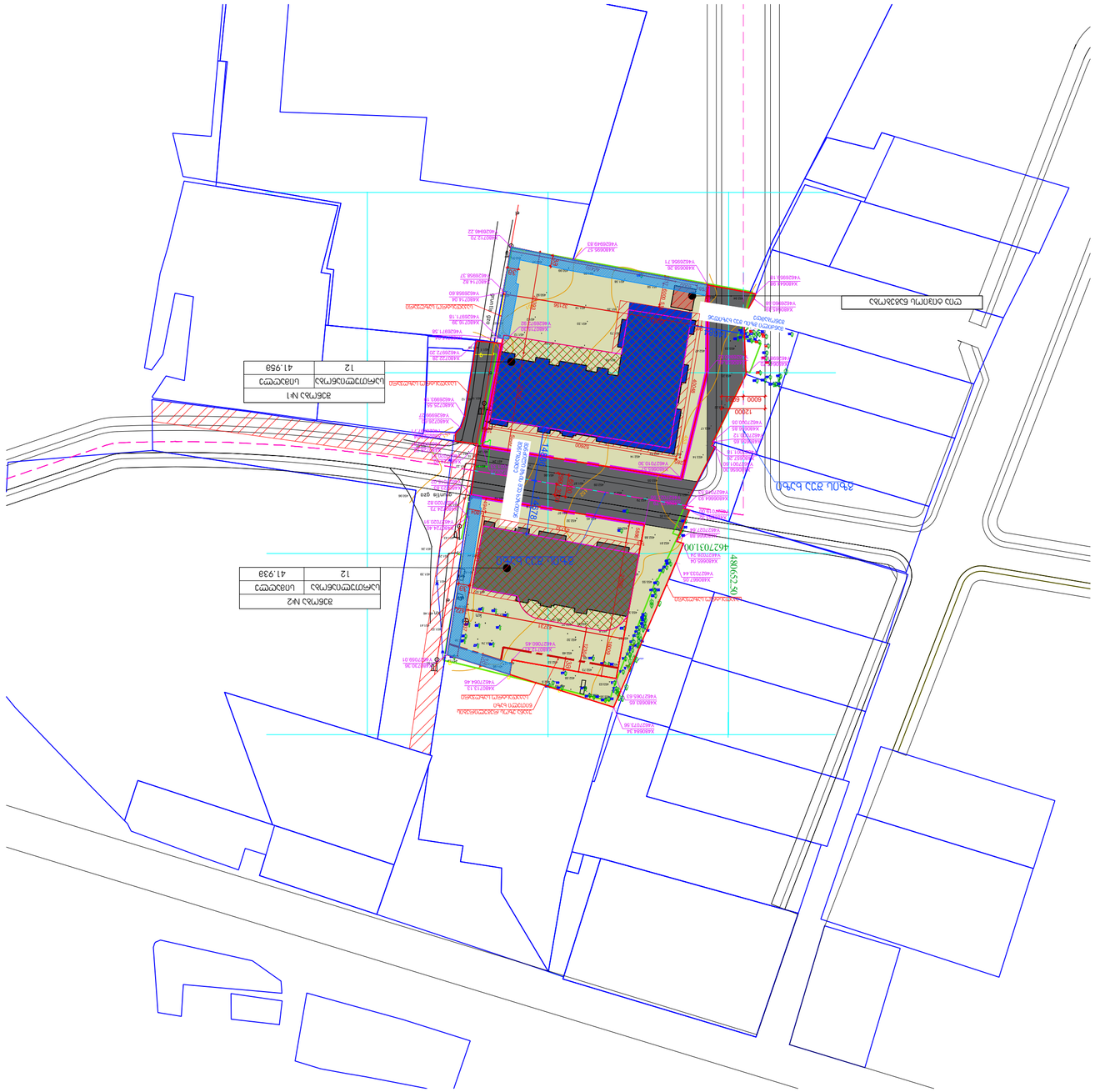
ВЗУ №1
12
41.958
ВЗУ №2
12
41.938
Существующая ВЗУ
Проектируемая ВЗУ
Проектируемая КНС
Существующая КНС
Проектируемая ВЗУ
Существующ

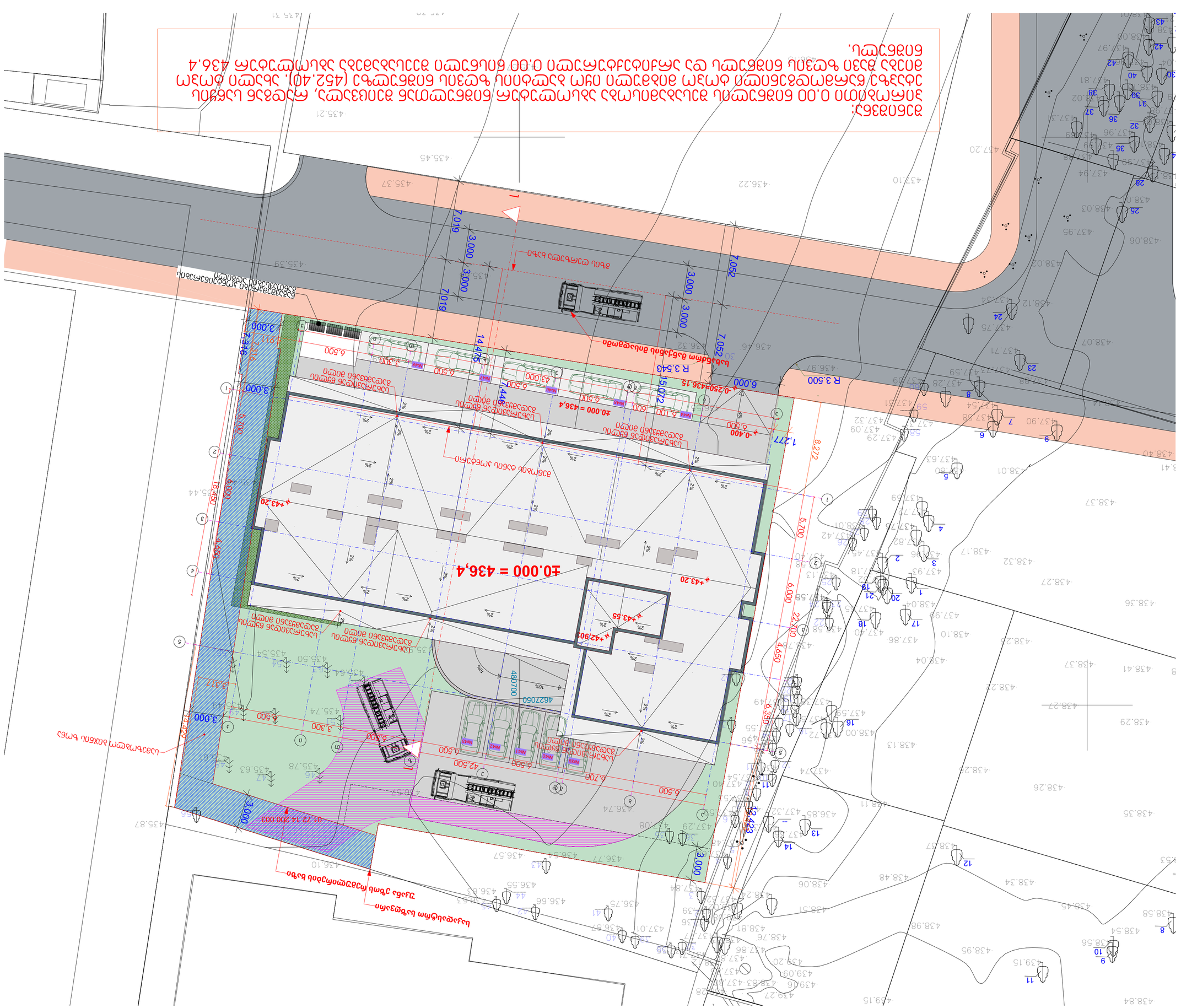
±0.000 = 436,4
+43.20
+42.90
+43.55
+44.20
+43.20
-0.400
-0.250=436.15
6.000
R 3.500
R 3.543
1.277
8.272
5.700
6.000
2.200
4.650
3.350
12.423
3.000
3.000
3.000
7.019
3.000
3.000
7.052
7.052
14.475
14.475
3.000
3.000
3.000


1
2
3
4
5
6.350
4.650
6.000
5.700
8.272
12.423
+17.600
+14.400
+11.200
+8.000
+4.800
+4.470
+40.200
+36.800
+33.600
+30.400
+27.200
+24.000
+20.800
+17.600
4.750
36.800
14,475
41,357
2.500
1.500
3.000
3.000
1.500
40.000=436.400
H=L/Y
H=14475/0.35=41357
RAL 7016
RAL 7016
RAL 7016

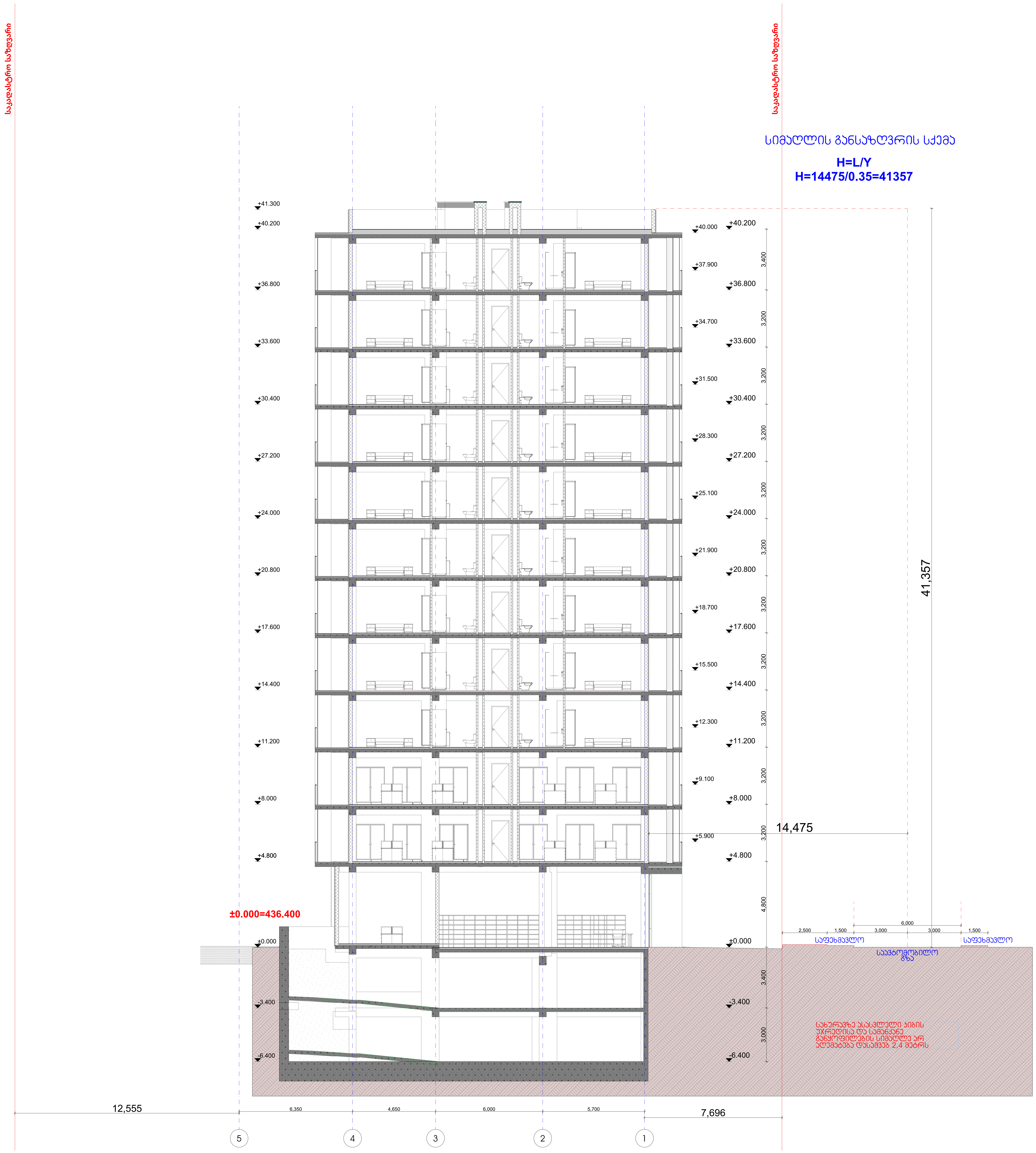

არქიტექტურული ნაწილი

პირობითი აღნიშვნები

შენიშვნები
1. ნახაზზე ზომები მოცემულია მილიმეტრებში
2. მშენებლობის დროს ყველა ცვლილება შეთანხმდეს არქიტექტორთან

დამკვეთი

პროექტის სახელწოდება
მრავალფუნქციური კომპლექსი / ბლოკი ბ

მისამართი
ქ.თბილისი,აღმაშენებლის ხეივანი მე 13 კმ

ნაკვეთის საკადასტრო კოდი
(01.72.14.200.003)

N

დირექტორი
გიორგი ქევანიშვილი

არქიტექტორი
გიორგი ქევანიშვილი
დავით ელიზბარაშვილი
ბესიკ თუთბერიძე
ლევანი ქორქოლიანი

შპს "არქიდეა" 401986801
საქართველო,
0179,თბილისი
ჭაბუა ამირეჯიბის
გზატკეცილი №6
ტელ; +995 99 70 80 13

ფურცლის სახელწოდება
სიმაღლის განმსაზღვრელი სქემა, ჭრილი 1-1

ფურცელი A.02

მასშტაბი 1:150

ფორმატი / A2 2023 წ.